

PIECE N°5

REVISION DE LA CARTE COMMUNALE

PLANS DES SERVITUDES ET RESEAUX

v Commune de FREMENIL

Mai 2018











FRÉMÉNIL (Meurthe-et-Moselle)

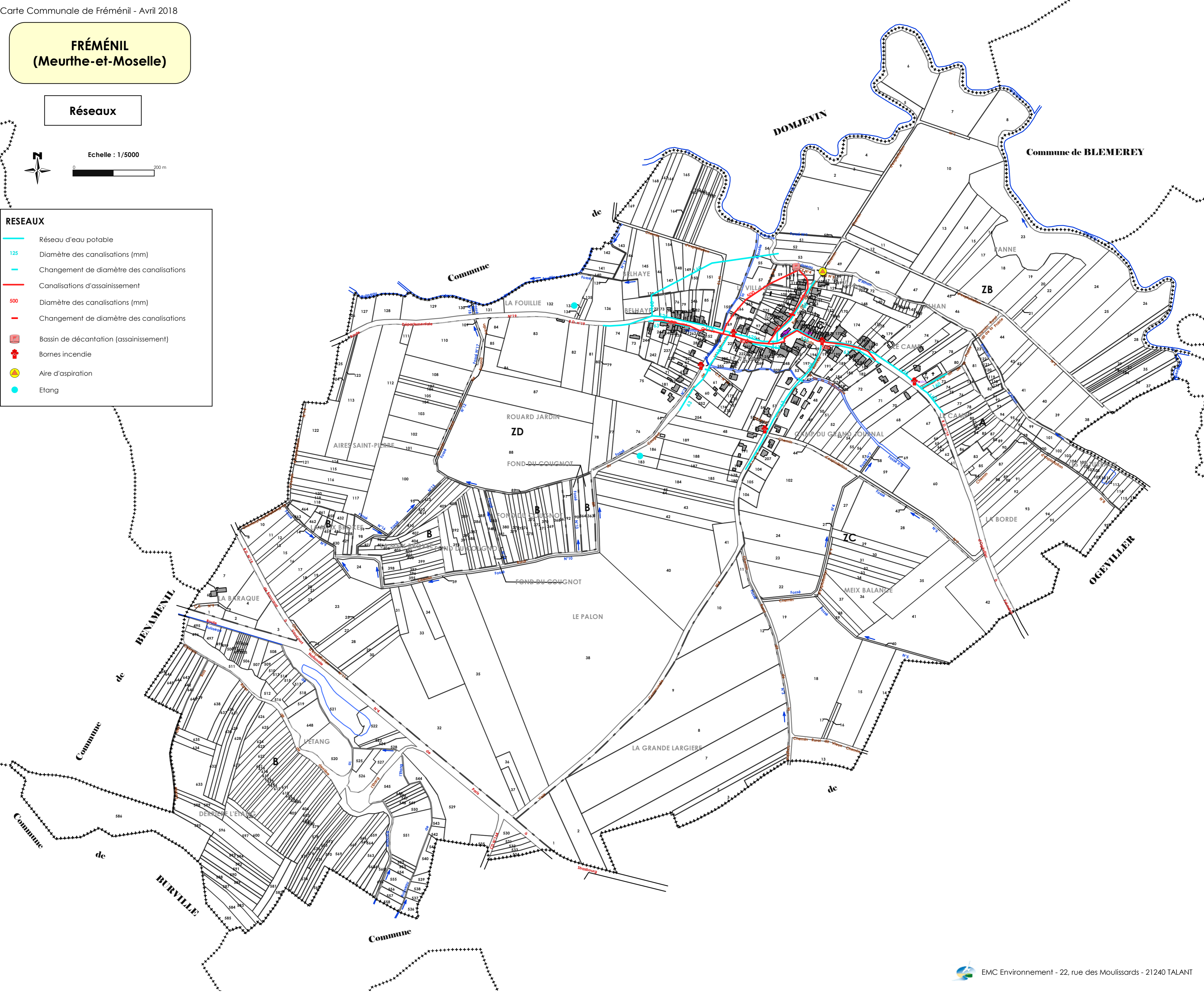
Réseaux

Echelle : 1/5000



RESEAUX

-  Réseau d'eau potable
-  125 Diamètre des canalisations (mm)
-  Changement de diamètre des canalisations
-  Canalisations d'assainissement
-  500 Diamètre des canalisations (mm)
-  Changement de diamètre des canalisations
-  Bassin de décantation (assainissement)
-  Bornes incendie
-  Aire d'aspiration
-  Etang



FRÉMÉNIL (Meurthe-et-Moselle)





Servitudes



Echelle : 1/5000



SERVITUDES

-  A1 - servitudes relatives aux bois et forêts soumis au régime forestier
Forêt communale de Fréménil
-  I3 - servitudes relatives aux canalisations de distribution et de transport de gaz
Canalisation Cerville - Baldenheim
-  I3 - servitudes relatives aux canalisations de distribution et de transport de gaz
Canalisation Bénaménil - Moyenmoutier
-  I4 - servitudes relatives à la distribution d'énergie électrique
Ligne de 63 kV Cirey - Hériménil

