

PIECE N°4

REVISION DE LA CARTE COMMUNALE

PLAN DES LEVES TOPOGRAPHIQUES

v Commune de FREMENIL

Mai 2018

Etude réalisée pour le compte de :

Commune de FRÉMÉNIL

Commune de Fréménil

(Meurthe-et-Moselle)

Mairie
Grande Rue
54450 FRÉMÉNIL

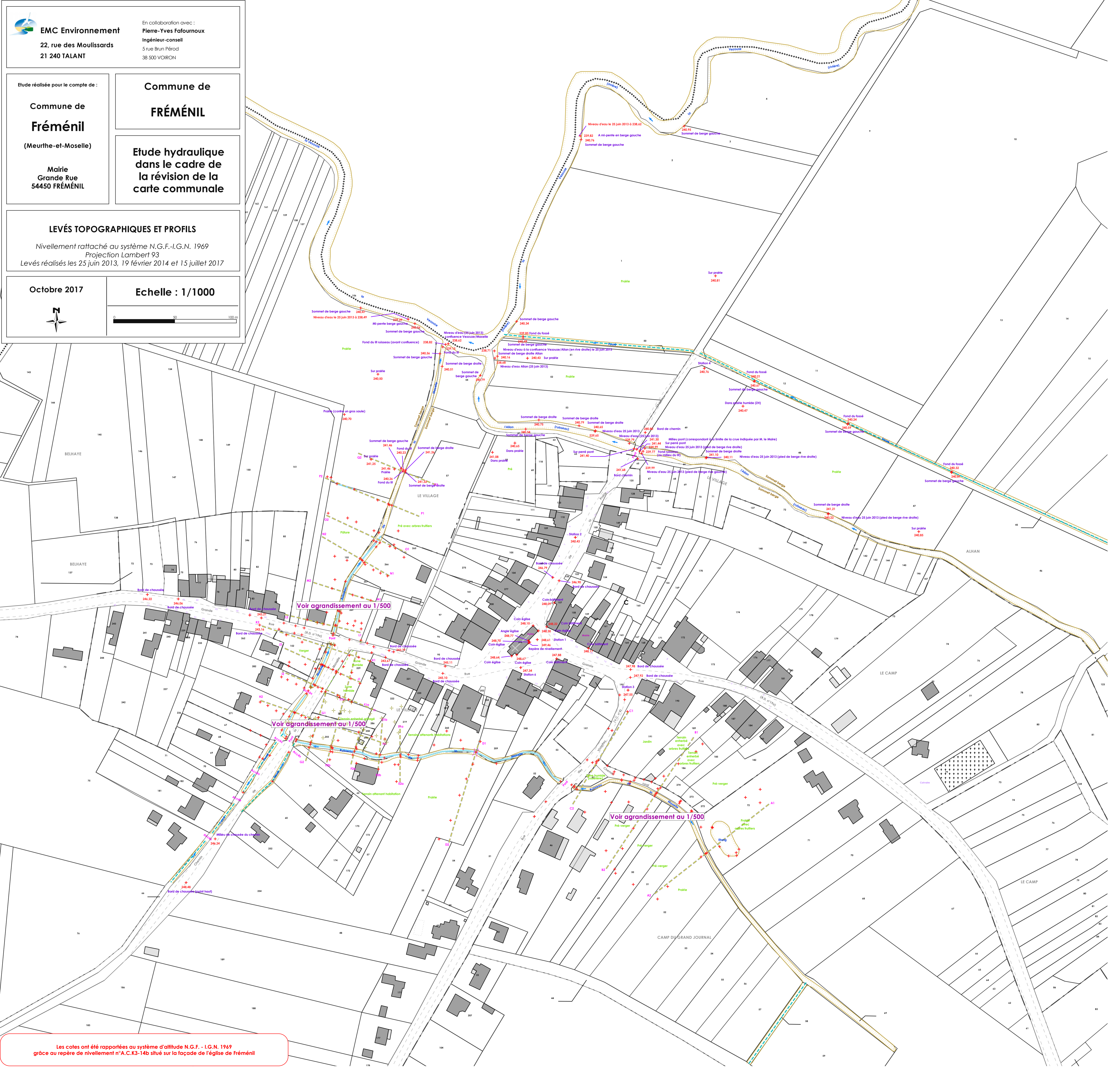
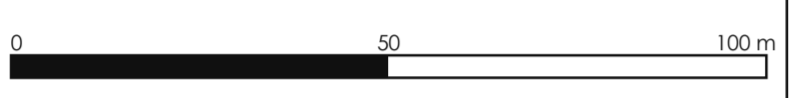
Etude hydraulique dans le cadre de la révision de la carte communale

LEVÉS TOPOGRAPHIQUES ET PROFILS

Nivellement rattaché au système N.G.F.-I.G.N. 1969
Projection Lambert 93
Levés réalisés les 25 juin 2013, 19 février 2014 et 15 juillet 2017

Octobre 2017

Echelle : 1/1000



Les cotes ont été rapportées au système d'altitude N.G.F. - I.G.N. 1969 grâce au repère de nivellement n°A.C.K3-14b situé sur la façade de l'église de Fréménil

EMC Environnement
 22, rue des Moulissards
 21 240 TALANT

En collaboration avec :
Pierre-Yves Fafournoux
 Ingénieur-conseil
 5 rue Brun Péroud
 38 500 VOIRON

Etude réalisée pour le compte de :

Commune de FRÉMÉNIL
 (Meurthe-et-Moselle)

Mairie
 Grande Rue
 54450 FRÉMÉNIL

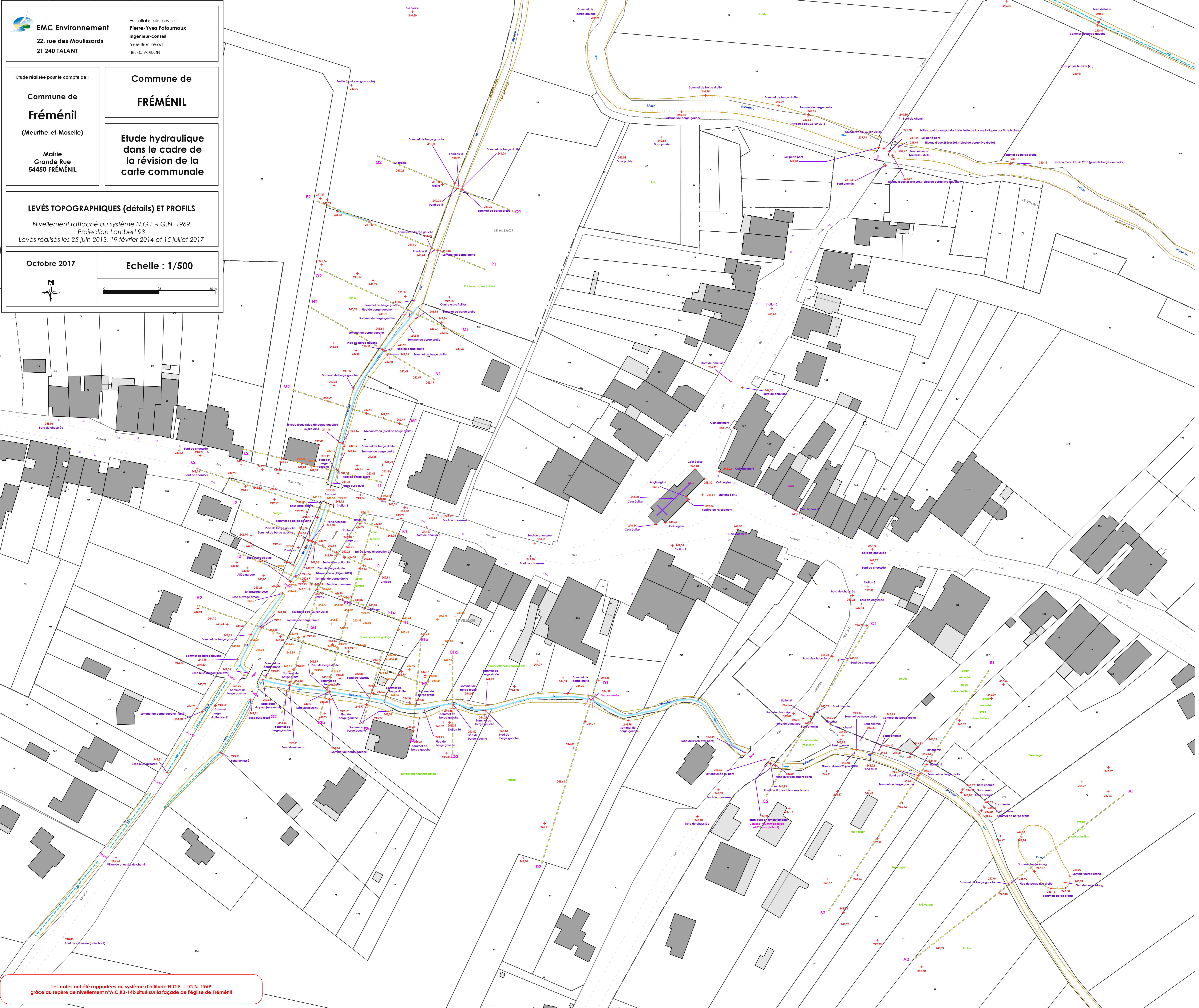
Commune de FRÉMÉNIL

Etude hydraulique dans le cadre de la révision de la carte communale

LEVÉS TOPOGRAPHIQUES (détails) ET PROFILS
 Nivellement rattaché au système N.G.F.-I.G.N. 1969
 Projection Lambert 93
 Levés réalisés les 25 juin 2013, 19 février 2014 et 15 juillet 2017

Octobre 2017

Echelle : 1/500

Les cotes ont été rapportées au système d'altitude N.G.F. - I.G.N. 1969 grâce au repère de nivellement n°A.C.K3-14b situé sur la façade de l'église de Fréménil