Copie pour impression
Réception au contrôle de légalité le 10/10/2025 à 15h00
Réference de l'AR : 052-245200597-20251009-09_10_25_5_03-DE
Affiché le 10/10/2025 ; Certifié exécutoire le 10/10/2025

Plan Local d'Urbanisme Intercommunal

Communauté de Communes des 3 Forêts

PLANS DES RESEAUX D'EAU POTABLE

PRÉFECTURE DE LA HAUTE-MARNE
22 MAI 2025
ARRIVÉE

Vu pour être annexé à la délibération
du Conseil Communautaire en date du 15/05/2025
Mme Marie Claude LAVOCAT
Présidente de la CC3F

Communauté de Communes des 3 Forêts
52120 CHATEAUVILLAIN

4.1.2

VERDI Designer de territoires

DEPARTEMENT DE LA HAUTE-MARNE

****

Commune de AUTREVILLE SUR LA RENNE

****

Plan de Récolement

****

Raccordement AEP
d' Autreville sur la renne
à Valdelancourt

****

SYSTEME DE COORDONNEES LAMBERT 93 (CC48)

NIVELLEMENT RATTACHE AU N.G.F

****

ECHELLE 1/500

Dossier : 65729

Date : Juillet 2020

CABINET KOLB - BOURRIER
MESURES ET DOMAINES FONCIERS
MARGECL - Centre Apex - 11, avenue des Erables 52000 CHAUMONT - T: 03.25.32.58.58
kolb.bourrier.chaumont@orange.fr

HENRISSAT
Claude & Fils
TRAVAUX PUBLICS
TRANSPORTS
LOCATION DE MATERIEL TP
TERRASSEMENT - VRD
PISCINE ET GEOTHERMIE
DEMOLITION
ENTRETIEN RESEAUX EAU
ASSAINISSEMENT
ZA Champ Royotte 52310 BOLOGNE
Tél: 03.25.01.65.16 - Fax: 03.25.01.46.70

Manchons

PEHD ø110 RC

392.50

394.00

398.00

392.85

"LES ROYOTTES"

PEHD ø110 RC

PEHD ø110 RC

392.85

Agrandissement

vanne + ventouse en regard

386.76

Manchon

DEPARTEMENT DE LA HAUTE-MARNE

DIRECTION DEPARTEMENTALE DE L'AGRICULTURE

COMMUNE d'

AUTREVILLE. SUR. LA. RENNE

(Commune centre)

Renforcement des Installations d'A.E.P.

PLAN D'ENSEMBLE

Echelle : 1/2000ème

(2)

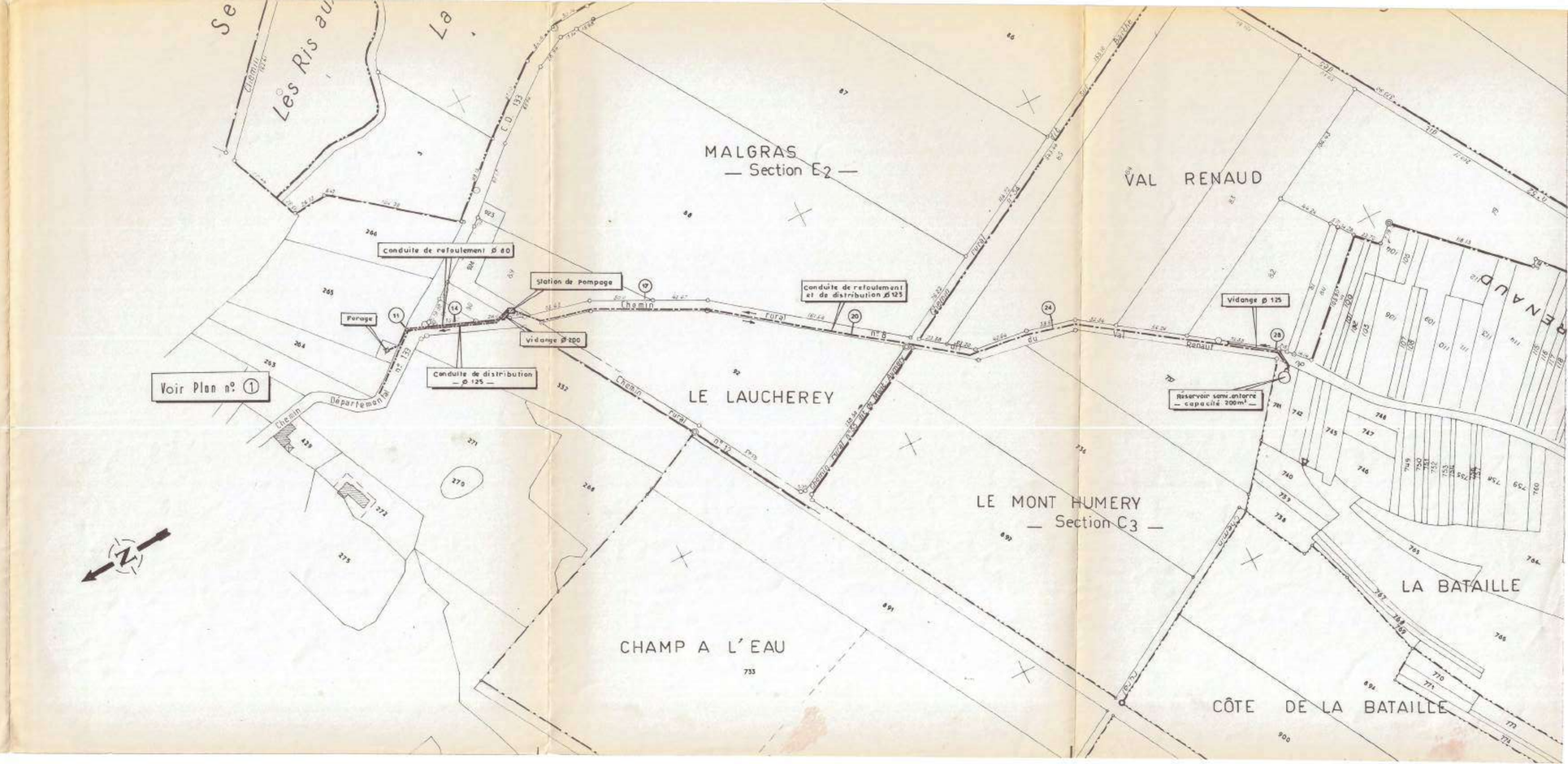

DEPARTEMENT DE LA HAUTE-MARNE

****

Commune de AUTREVILLE SUR LA RENNE

****

Plan de Récolement

****

Raccordement AEP
d' Autreville sur la renne
à Valdelancourt

****

SYSTEME DE COORDONNEES LAMBERT 93 (CC48)

NIVELLEMENT RATTACHE AU N.G.F

****

ECHELLE 1/500

Dossier : I65739

Date : Juillet 2020

CABINET KOLB - BOURRIER
DEGAGE DE GEOMETRES-EXPERTS
Adresse : Centre Agora - 15 avenue des Glacières - 55000 - CHAUMONT - ☎ 03.25.03.00.00
kolb.bourrier.chaumont@orange.fr

HENRISSAT
Claude & Fils
TRAVAUX PUBLICS — PISCINE ET GEOTHERMIE
TRANSPORTS — DEMOLITION
LOCATION DE MATERIEL TP — ENTRETIEN RESEAU EAU
TERRASSEMENT - VRD — ASSAINISSEMENT
ZA Champ Royette 52310 BOLOGNE
Tél. 03.25.01.03.16 - Fax 03.25.01.00.70



(2)

DEPARTEMENT DE LA HAUTE-MARNE

COMMUNE D'

AUTREVILLE SUR - LA - RENNE

ALIMENTATION EN EAU POTABLE

PLAN DE RECOLEMENT

DES VANNETTES DE BRANCHEMENTS

ECHELLE 1 / 500

Plan N° 1 et inventaire

LEGENDE

- Canalisation ⌀ 125
- Canalisation ⌀ 100
- Canalisation ⌀ 90
- Canalisation ⌀ 80
- Canalisation ⌀ 60
- Canalisation ⌀ 40
- Branchement Particulier
- Vanne de Sectionnement
- Ventouse
- Vidange
- Vannette de Branchement
- PI Poteau d'Incendie
- BF Borne Fontaine

NOTA : Le Tracé des Conduites est donné à Titre Indicatif

Extrait Cadastral (Section E 1)

partie détachée (voir ci-contre)

Vers TRAPIL

Regard

P.I. ⌀ 80

B.F.

Ancien Réservoir

AUX HAYES

LA JONCHÈRE

MERDANTON

FERME DE CLAIRVAUX

FERME JOBARD

P.I. ⌀ 100

CITERNE 2m3

A LA RUELLE DU MOULIN A VENT

CHANTEVERT

A L'ORME DE LA BARRIÈRE

A L'EMPLATRE

RUELLE POIGNOT

A L'EMPLATRE

VERS PLAN N° 1

LEGENDE

- Canalisation Φ 125
- Canalisation Φ 100
- Canalisation Φ 90
- Canalisation Φ 80
- Canalisation Φ 60
- Canalisation Φ 40
- Branchement Particulier
- Vanne de Sectionnement
- Ventouse
- Vidange
- Vannette de Branchement
- PI Poteau d'Incendie
- BF Borne Fontaine

NOTA : Le Tracé des Canduites est donné à Titre Indicatif

1

DEPARTEMENT DE LA HAUTE-MARNE

COMMUNE D'

AUTREVILLE SUR - LA - RENNE

ALIMENTATION EN EAU POTABLE

PLAN DE RECOLEMENT

DES VANNETTES DE BRANCHEMENTS

ECHELLE 1/500

F R 1987

Extrait Cadastral (Section E 2)

DEPARTEMENT DE LA HAUTE-MARNE

DIRECTION DEPARTEMENTALE DE L'AGRICULTURE

COMMUNE

AUTREVILLE. SUR. LA. RENNE

(Commune centre)

Renforcement des Installations d'A.E.P.

PLAN D'ENSEMBLE

Echelle: 1/1000ème

(1)

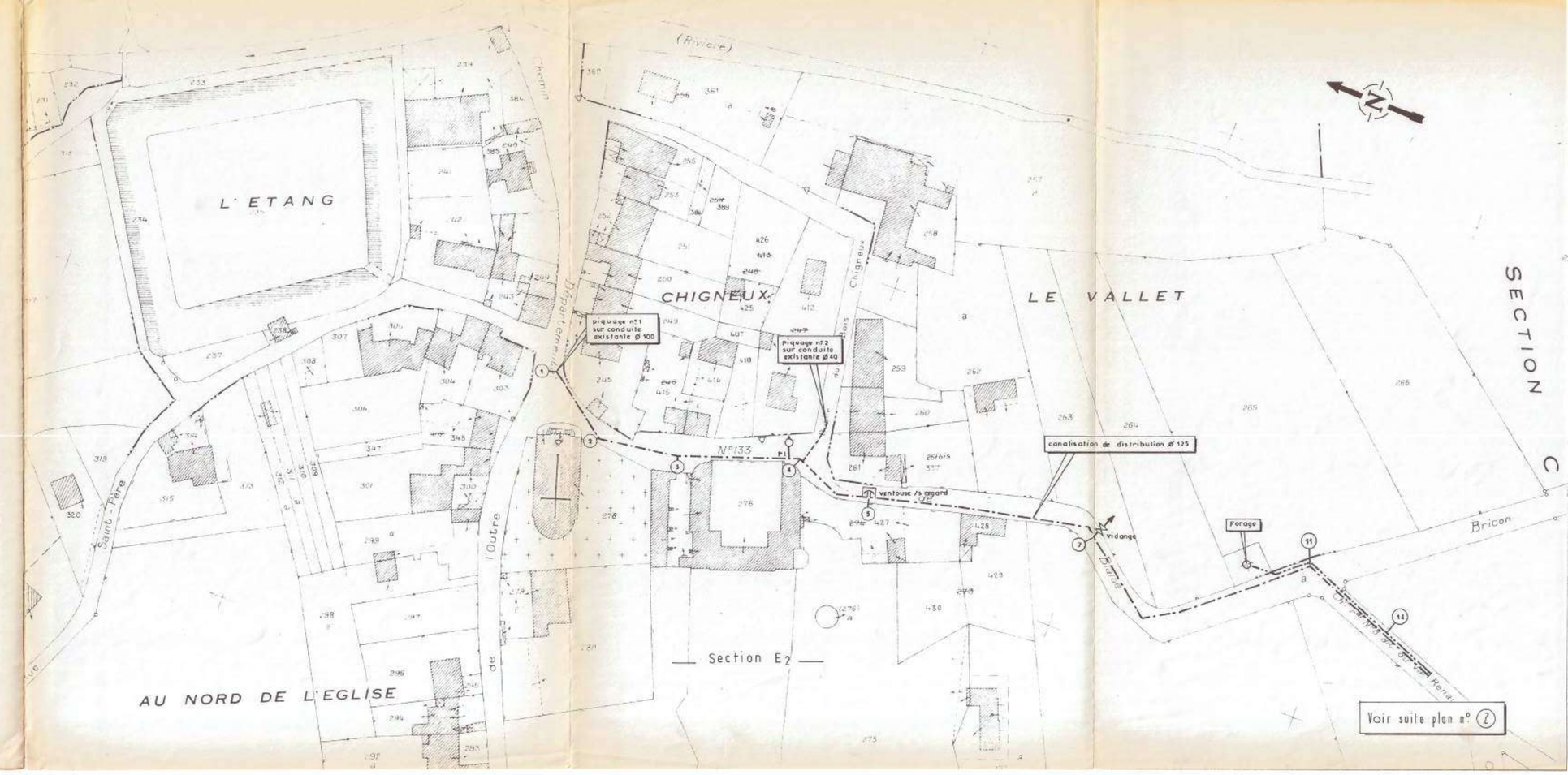

DEPARTEMENT DE LA HAUTE-MARNE

****

Commune de AUTREVILLE SUR LA RENNE

****

Plan de Récolement

****

Raccordement AEP
d' Autreville sur la renne
à Valdelancourt

****

SYSTEME DE COORDONNEES LAMBERT 93 (CC48)

NIVELLEMENT RATTACHE AU N.G.F

****

ECHELLE 1/500

Dossier : M5739
Date : Juillet 2020

GÉOMÈTRE-EXPERT FONCIER
CABINET KOLB - BOURRIER
SELARL DE GEOMETRES-EXPERTS
CHAUMONT - Centre Agora - 12, avenue des Etats-Unis - 52000 CHAUMONT - Tél: 03.25.03.55.69
kolb.bourrier.chaumont@orange.fr

HENRISSAT Claude & Fils
TRAVAUX PUBLICS — PISCINE ET GEOTHERMIE
TRANSPORTS — DEMOLITION
LOCATION DE MATERIEL TP — ENTRETIEN RESEAU EAU
TERRASSEMENT - VRD — ASSAINISSEMENT
ZA Champ Royotte 52310 BOLOGNE
Tél: 03.25.01.63.16 . Fax: 03.25.01.40.70

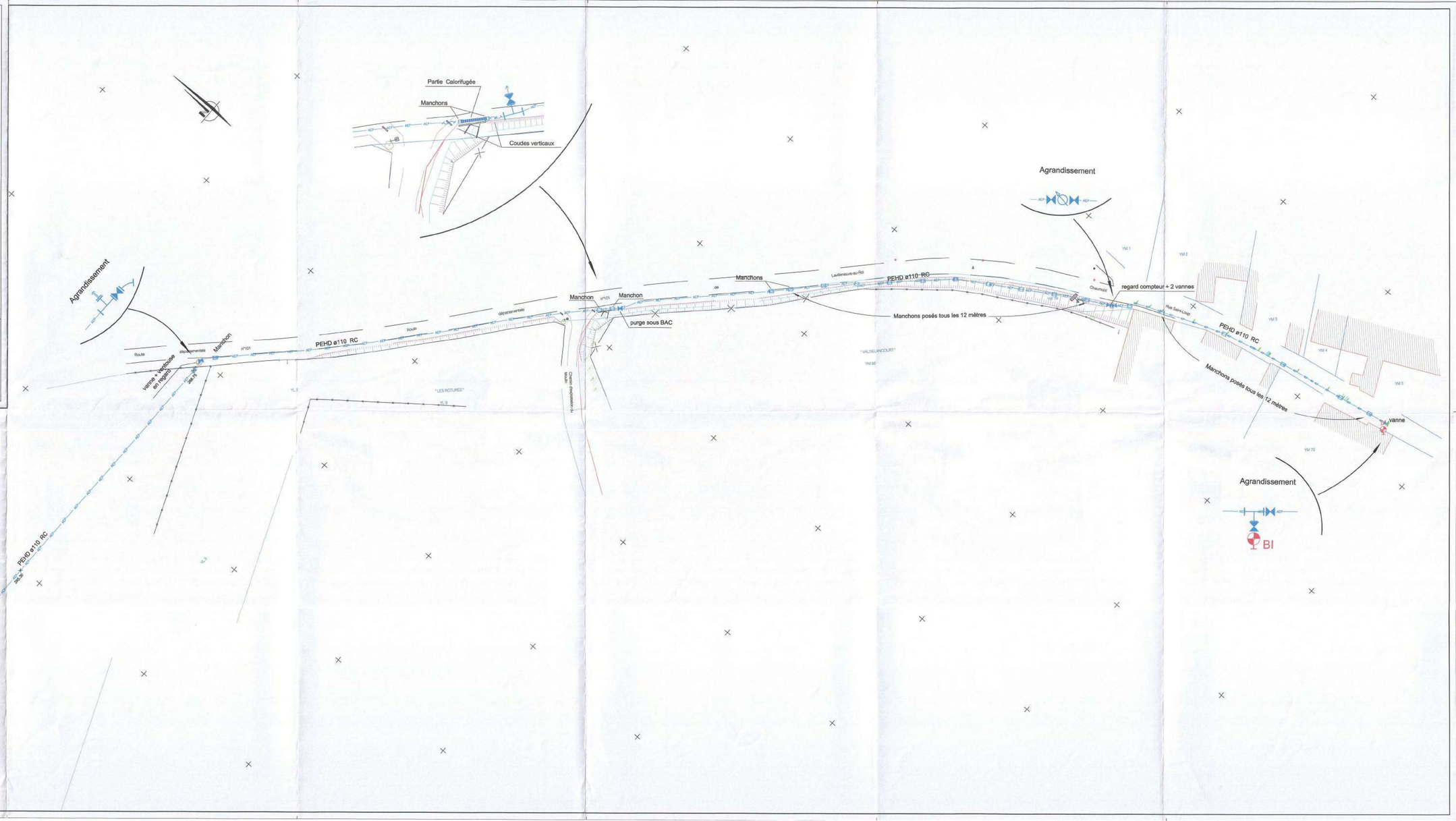

DEPARTEMENT DE LA HAUTE-MARNE

DIRECTION DEPARTEMENTALE

DE L'AGRICULTURE ET DE LA FORET

COMMUNE DE

AUTREVILLE-SUR-LA-RENNE

ALIMENTATION EN EAU POTABLE DE LA FERME DE LAMBERVAU

PLAN D'ENSEMBLE

Echelle : 1/ 2000

B C - P L — JUIN 1980 — A 124

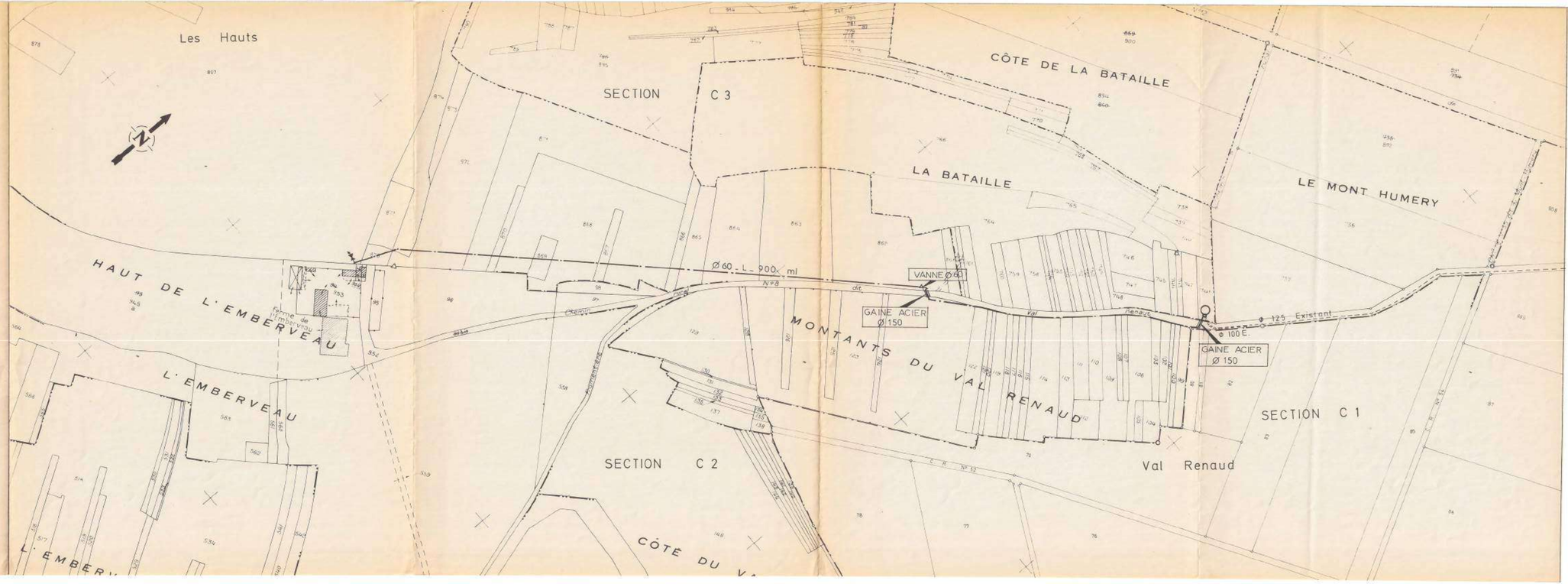

DEPARTEMENT DE LA HAUTE - MARNE

******

Ferme de Sautreuil (Territoire d'Arc en Barrois)
à la commune de BUGNIERES

******

RACCORDEMENT EN EAU POTABLE

PLAN DE RECOLEMENT
Planche 4 / 4

0 0 0 0

Coordonnées rectangulaires Lambert 93 CC48

ALTEREA
8 bis rue de la Marne
52000 CHAUMONT
Tél. 03 25 30 01 25
Mob. 06 32 52 06 26

HAUTE-MARNE

N°	Date	Objet	Dessinateur	Vérifié	Date	Approuvé	Signature
0				0			
1		Avp RECOLEMENT 4/4		1			
2		Avp RECOLEMENT 4/4		2			

S.E.D.
SERVICES DES EAUX DU DEVOLUY
5 rue des Chamois
05100 LA CHAPELLE EN VALGAUDEMAR
Tél. 04 92 54 68 68
Mail: jerome.faulkner@sogedo.eu.fr

Echelle : 1/1000
Plan établi le : 04/10/2019
Dessiné par : S.E.D.

ALT201981

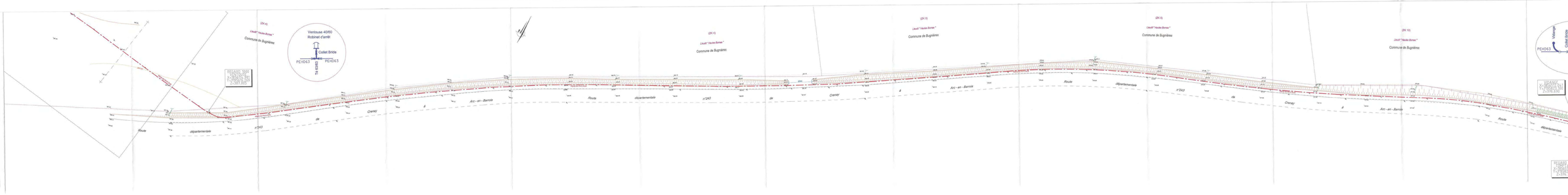

DEPARTEMENT DE LA HAUTE - MARNE

Ferme de Sautreuil (Territoire d'Arc en Barrois)
à la commune de BUGNIERES

RACCORDEMENT EN EAU POTABLE

PLAN DE RECOLEMENT
Planche 3 / 4

Coordonnées rectangulaires Lambert 93 CC48

ALTEREA
8 Bis rue de la Noire
52000 CHAUMONT
Tél. 03 25 32 01 03
Mob. 06 32 02 09 26

CONSEIL DEPARTEMENTAL HAUTE-MARNE

Ind	Date	Nature	Dessiné	Vérifié	Approuvé
A					
B					
C		Plan RECOLEMENT n°			
D		Remplacée	Mathilde	Olivier	Maximilien

B.E.R.
Bureau d'Etudes
8 rue des Chalmes
52190 CHAUVIRNY SOUS BARBUISE
Tél. 03 25 04 80 80
Mail contact.berner@wanadoo.fr

Echelle : 1/200
Plan imprimé le : Ven 02/12/22
Dessiné par : B.E.R.

4LT2201/01

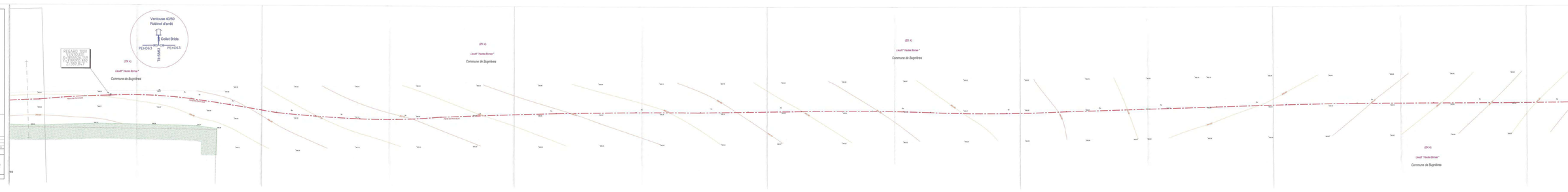

DEPARTEMENT DE LA HAUTE - MARNE

Ferme de Sautreuil (Territoire d'Arc en Barrois)
à la commune de BUGNIERES

RACCORDEMENT EN EAU POTABLE

PLAN DE RECOLEMENT
Planche 2 / 4

○ ○ ○ ○

Coordonnées rectangulaires Lambert 93 CC48

ALTER'EAU
6 bis rue de la Motte
52400 TORCHIFELON
Tél. 06 20 12 58 39
Mail : 06.20.12.58.39

SAUTREUIL

N°	date	Objet RECOLEMENT / Modifications	Opérateur	N°	date	Observations	Opérateur
1				4			
2				5			
3				6			

S.E.R.
Tour LES LOYOLE
10150 CHAMPIGNY SOUS BARBUISE
06 08 84 32 50
ben.cordier@serenvironnement.fr

Echelle : 1/500
Fait dans le : 04/10/2019
Dessiné par : M.E.R.

Fichier n° : ALTER1910J

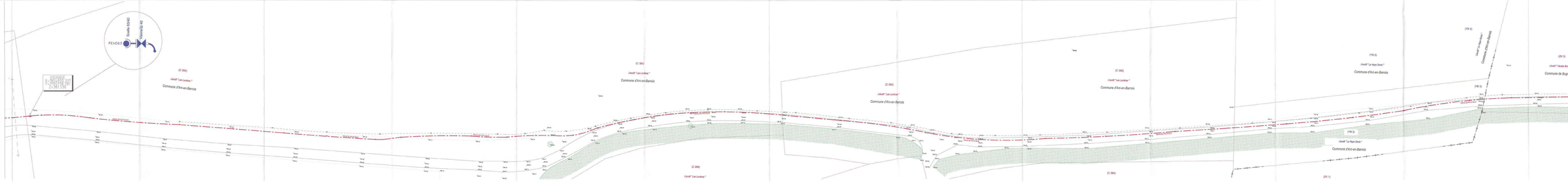
Ø 63
PEHD63
Ø 40
Vanne
Ø 40
Vanne
Ø 40
Vanne

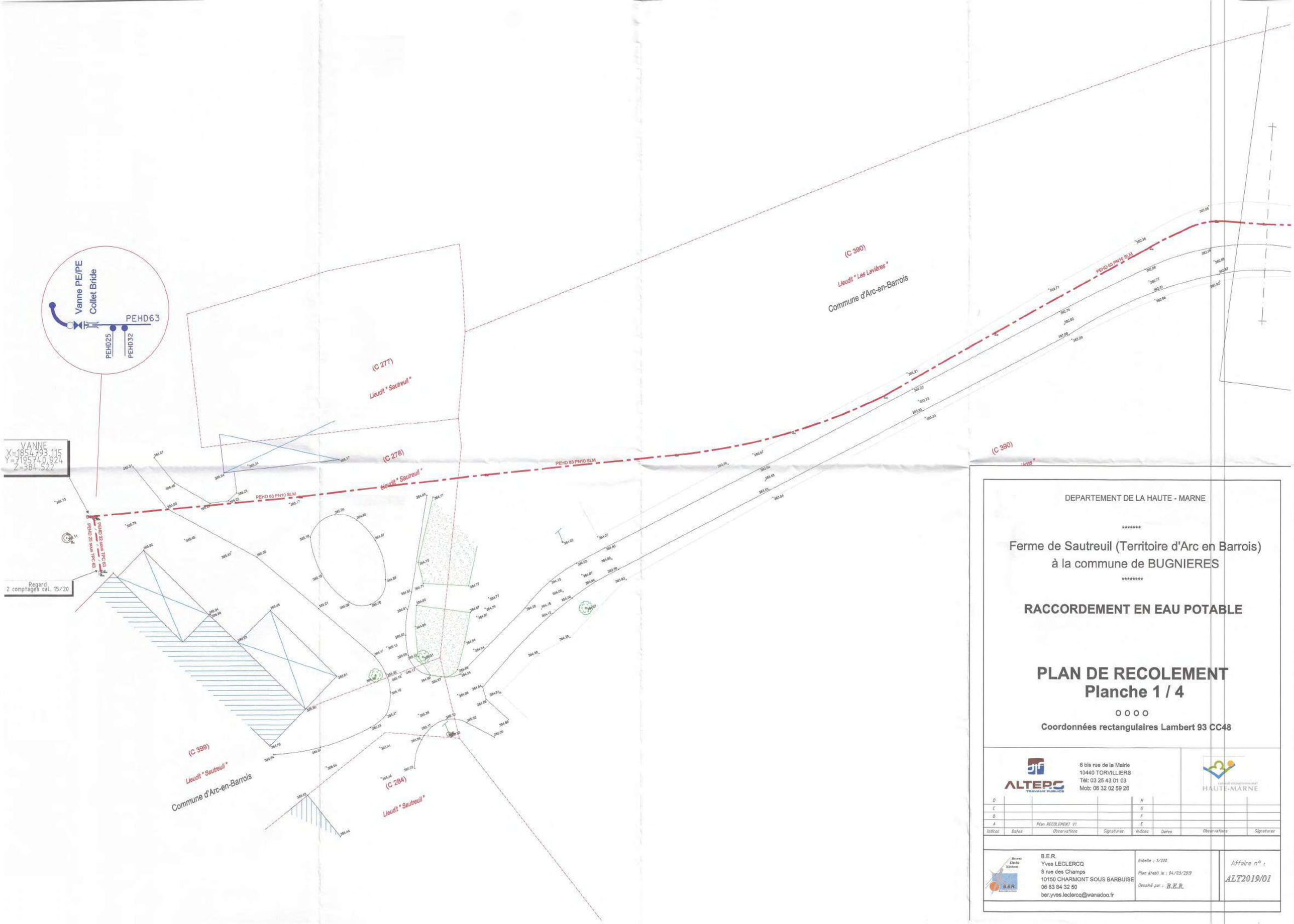

DEPARTEMENT DE LA HAUTE - MARNE

****

Ferme de Sautreuil (Territoire d'Arc en Barrois)
à la commune de BUGNIERES

****

RACCORDEMENT EN EAU POTABLE

PLAN DE RECOLEMENT
Planche 1 / 4

o o o o

Coordonnées rectangulaires Lambert 93 CC48

ALTERC TRAVAUX PUBLICS
6 bis rue de la Mairie
10440 TORVILLIERS
Tél: 03 25 43 01 03
Mob: 08 32 02 59 26

Conseil départemental HAUTE-MARNE

Indice	Dates	Observations	Signatures	Indice	Dates	Observations	Signatures
D				H			
C				G			
B				F			
A		Plan RECOLEMENT V1		E			

B.E.R.
Yves LECLERCQ
8 rue des Champs
10150 CHARMONT SOUS BARBUISE
06 83 84 32 50
ber.yves.leclercq@wanadoo.fr

Echelle : 1/200
Plan établi le : 04/03/2019
Dessiné par : B.E.R.

Affaire n° :
ALT2019/01

Département de la Haute Marne
Direction Departementale de l'Agriculture

COMMUNE
DE

BUGNIERES

RENFORCEMENT A.E.P.

ECHELLE 1 / 2500

PLAN DE RECOLEMENT

ETABLI PAR L'ENTREPRISE

CAULLET JEAN

MONTIGNY-LE-ROI 52 140 VAL DE MEUSE

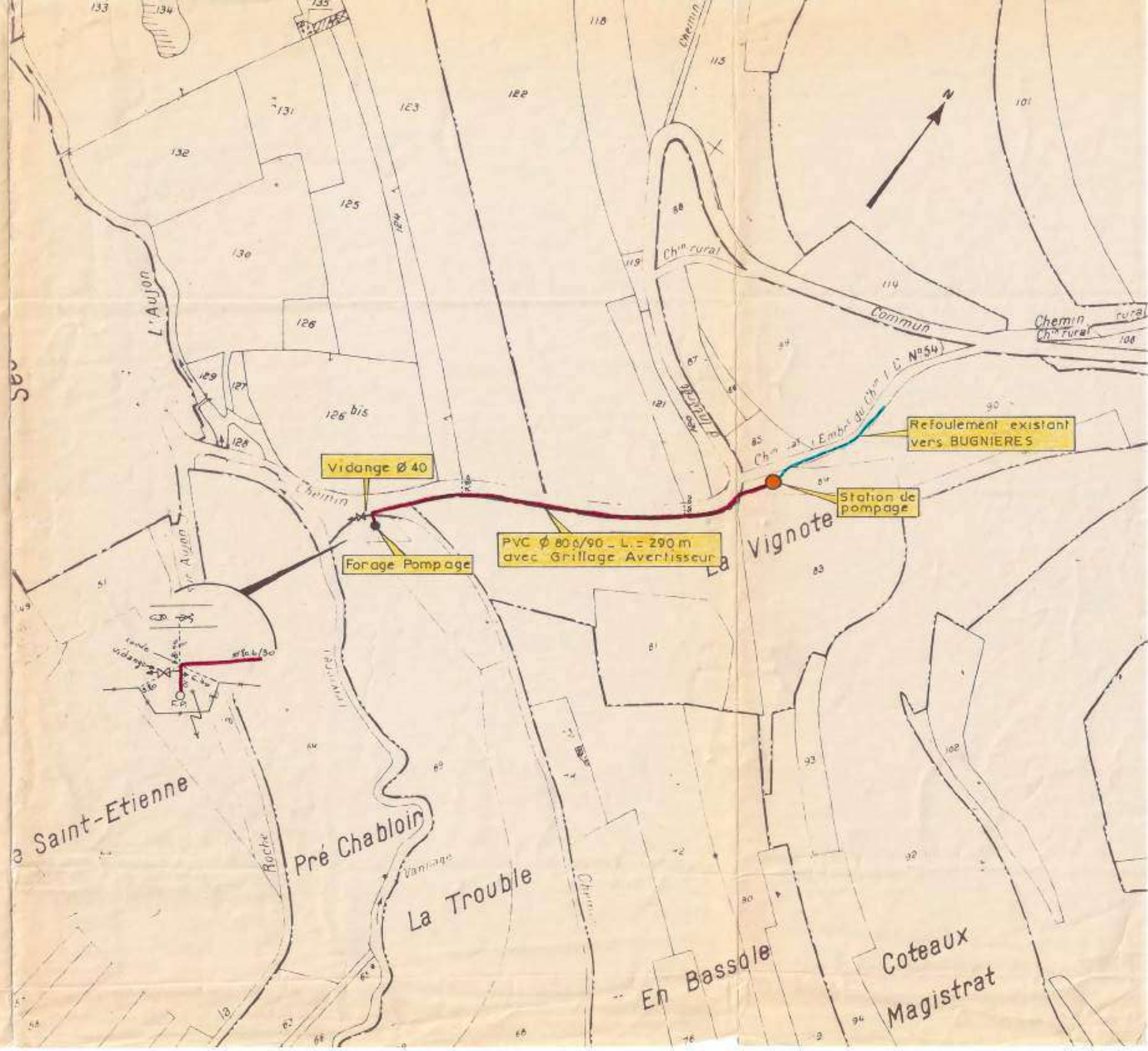

DEPARTEMENT DE LA HAUTE-MARNE

****

COMMUNE DE BUGNIERES

****

PLAN de DISTRIBUTION

****

ALIMENTATION EN EAU POTABLE

****

ECHELLE 1/1000

MARS 2006 n°2 TP 2932

Cabinet KOLB Jean - Pierre
GEOMETRE-EXPERT D.P.L.G
ORDRE DES GEOMETRES - EXPERTS
Centre Agora - 13, avenue des Etats-Unis 52000 CHAUMONT Tél : 03.25.03.05.50 Fax : 03.25.03.14.16

LEGENDE

- : Canalisation ø 100 **A-B-C**
- : Canalisation ø 80 **B-D-I**
- : Canalisation ø 60 **B-C-E-F-G-H**
- : Canalisation ø 40 **J**
- : Purge
- : Vanne de Sectionnement
- BI : Bouche d'Incendie

N

Section ZK

Section ZN

Section ZN

Section ZO

Section ZR

GIEY-SUR-AUJON

SECTION B

"Ferme de la Rente sur Villiers"

SECTION ZR

"Combe Bitiauche"

MARAC

SECTION ZO

"Beauvoisin"

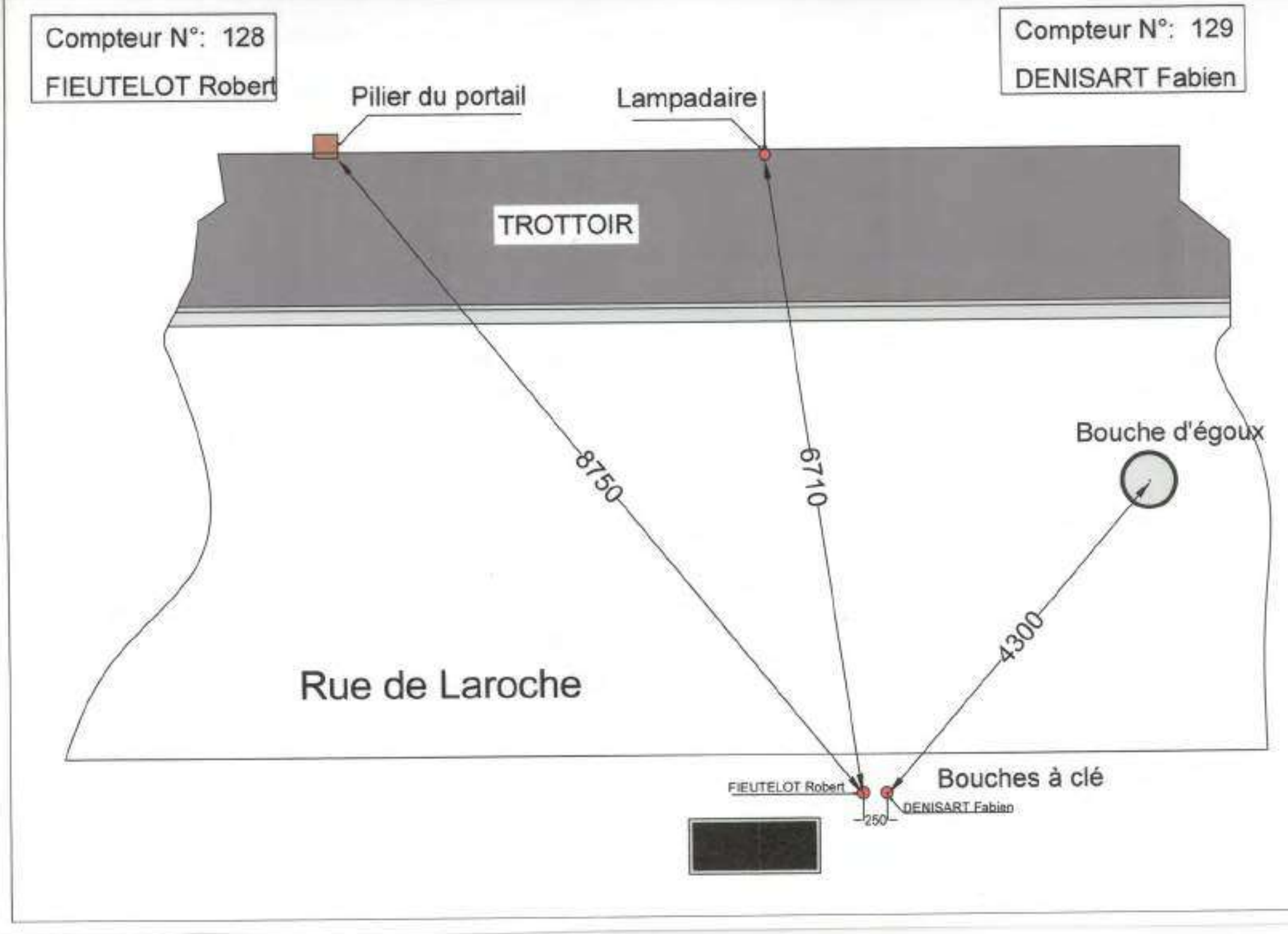
Compteur N°: 128
FIEUTELOT Robert
Compteur N°: 129
DENISART Fabien
Pilier du portail
Lampadaire
TROTTOIR
8750
6710
Bouche d'égoux
4300
Rue de Laroche
FIEUTELOT Robert
Bouches à clé
DENISART Fabien
250

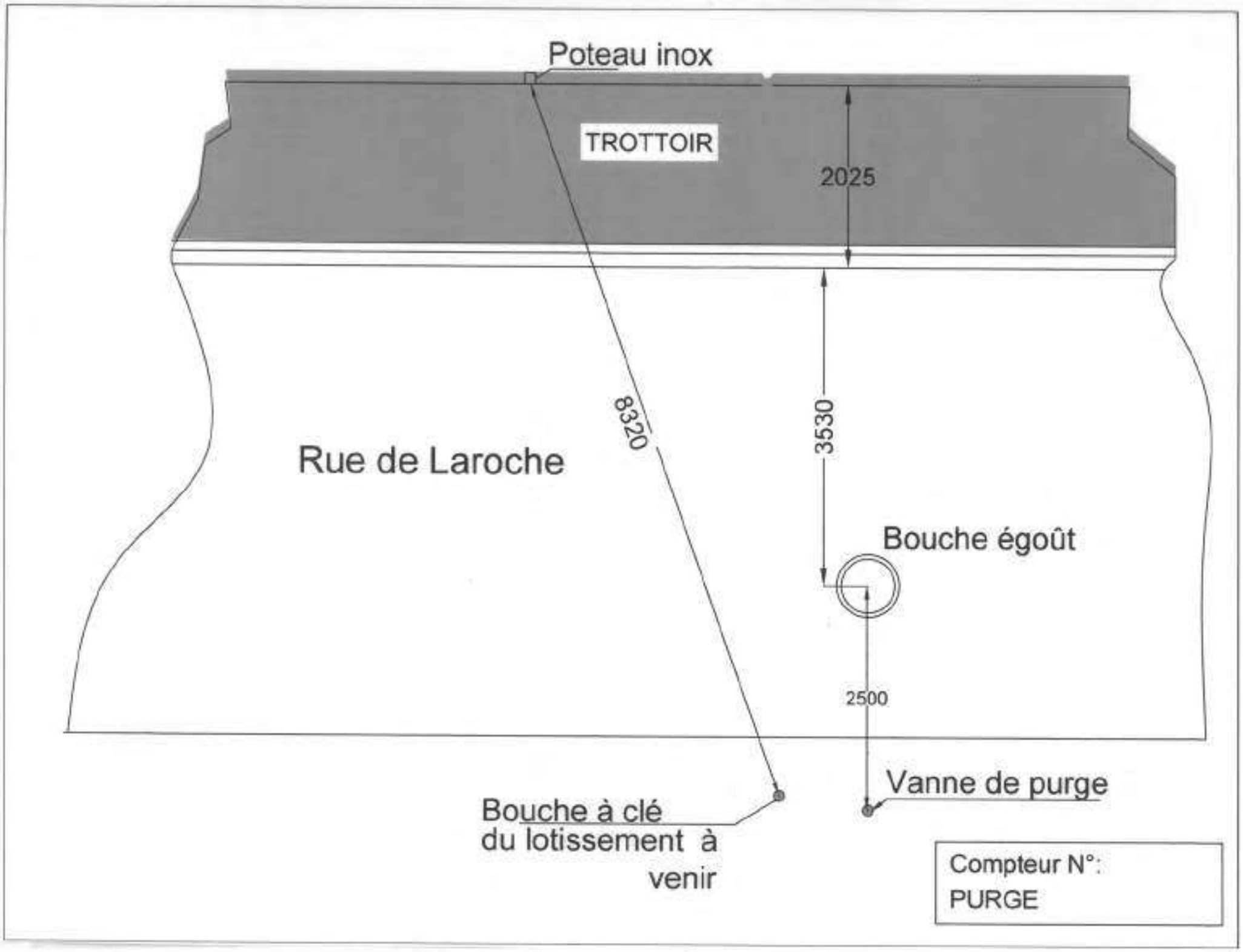
Poteau inox
TROTTOIR
2025
8320
3530
Rue de Laroche
Bouche égoût
2500
Vanne de purge
Bouche à clé
du lotissement à
venir
Compteur N°:
PURGE

Compteur N° 133

RENAUDIN Antoine

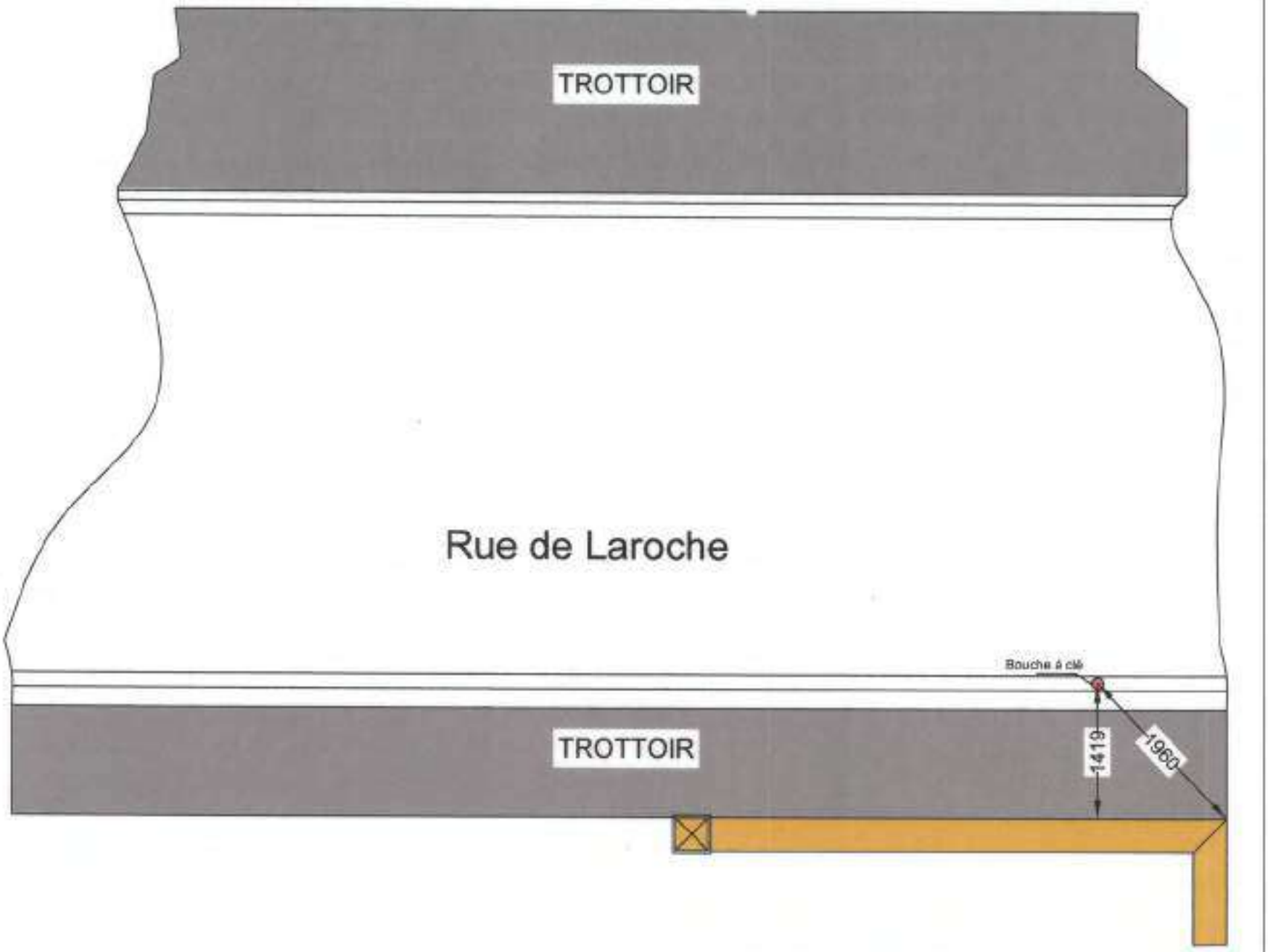

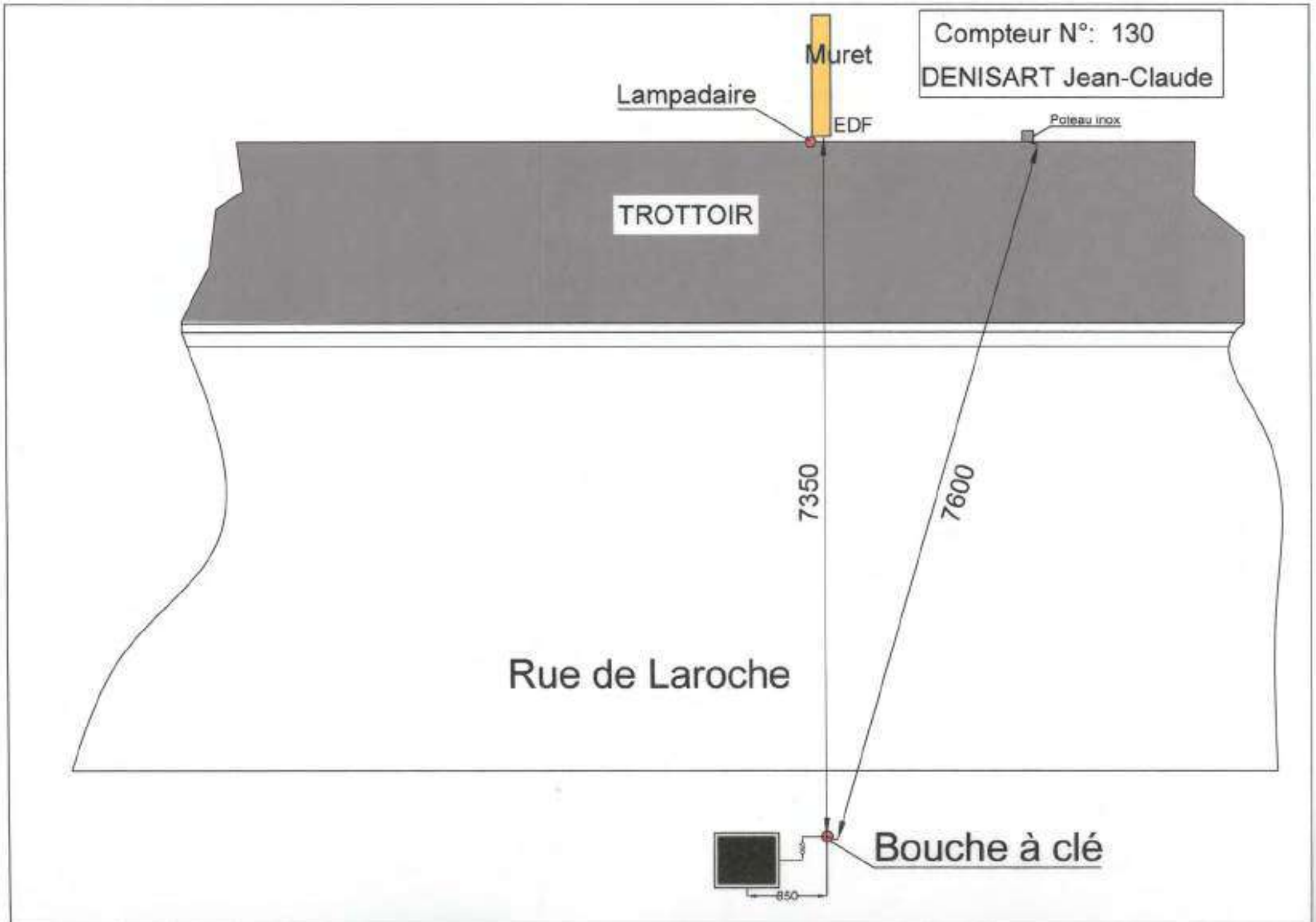
Compteur N°: 130
DENISART Jean-Claude
Muret
Lampadaire
EDF
Poteau inox
TROTTOIR
7350
7600
Rue de Laroche
Bouche à clé
850

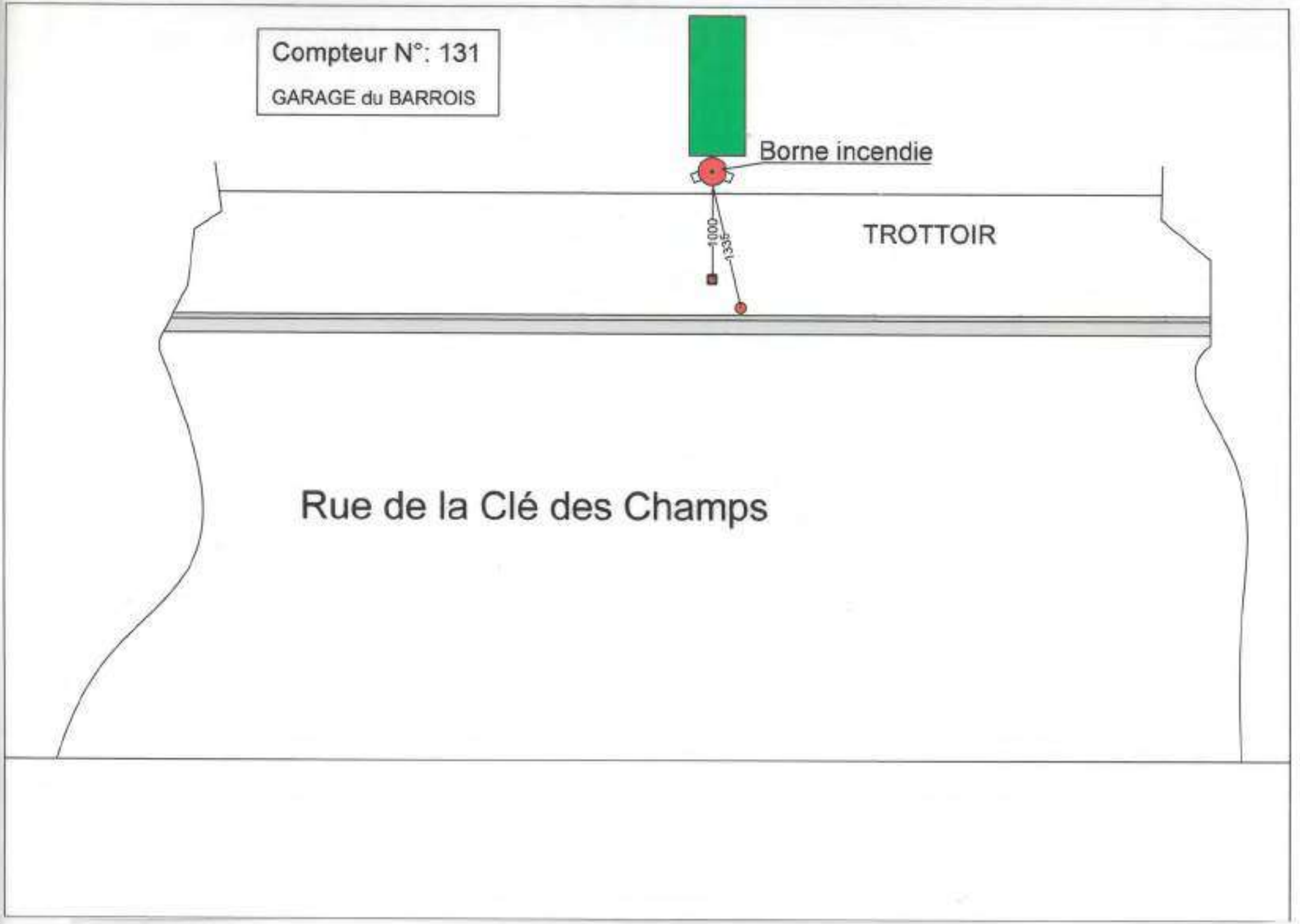
Compteur N°: 131
GARAGE du BARROIS
Borne incendie
1000
1335
TROTTOIR
Rue de la Clé des Champs

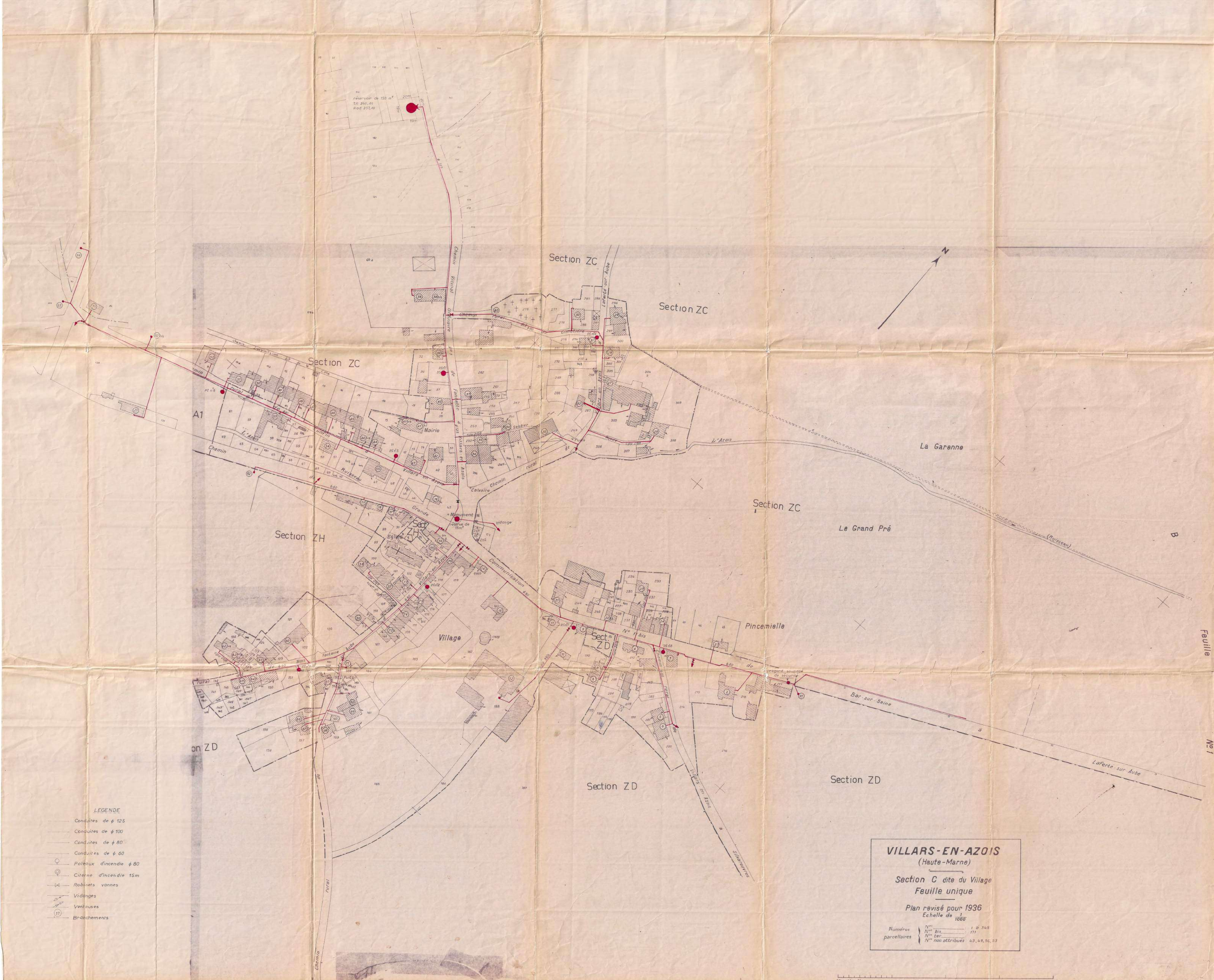
réservoir de 150 m³
TN 260,49
Rad 257,49
20m
10m
Section ZC
Section ZC
Section ZC
Section ZH
Section ZD
Section ZD
Section ZD
Chemin Rural dit des Villars
Chemin Rural dit des Villars et Azois
Chemin Rural dit des Villars en Azois
Chemin Rural dit de Pouloitte
Chemin Rural dit de Bar sur Seine
Chemin Rural dit de Laferté sur Aube
Chemin Rural dit de Bar sur Seine à Laferté sur Aube
Chemin Rural dit de Villars en Azois à Sarrancelles
Chemin Rural dit de Villars en Azois à Ruisseau
Chemin Rural dit de Villars en Azois à Calvaire
Chemin Rural dit de Villars en Azois à Monument
Chemin Rural dit de Villars en Azois à Fontaine Aube
Chemin Rural dit de Villars en Azois à Bois
Chemin Rural dit de Villars en Azois à Puits
Chemin Rural dit de Villars en Azois à Grande
Chemin Rural dit de Villars en Azois à Eglise
Chemin Rural dit de Villars en Azois à Mairie
Chemin Rural dit de Villars en Azois à Sebtier
Chemin Rural dit de Villars en Azois à Ruisseau
Chemin Rural dit de Villars en Azois à Pont
Chemin Rural dit de Villars en Azois à Fontaine

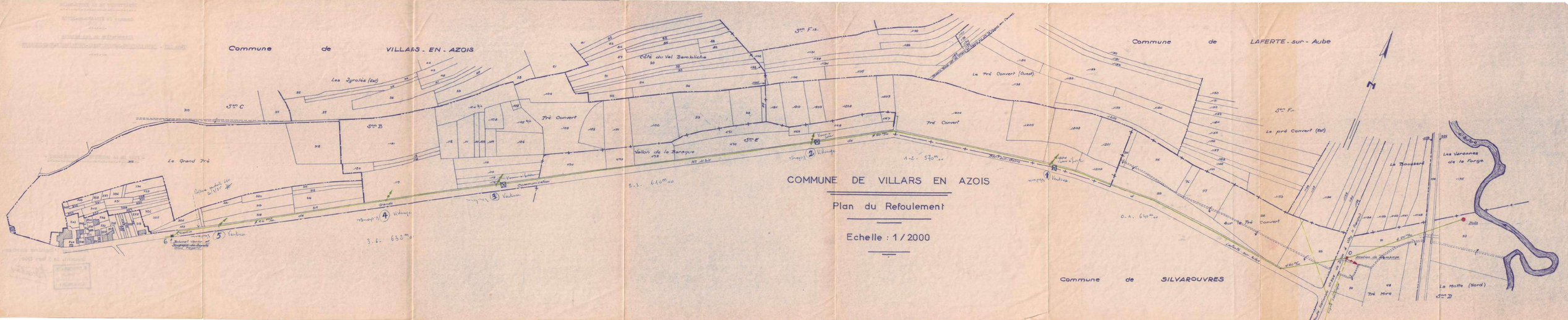
Commune de VILLARS - EN - AZOIS
Commune de LAFERTE - sur - Aube
Commune de SILVAROUVRES
Les Jyrolles (Est)
Côte du Val Dambliche
Le Grand Pré
Pré Convert
Le Pré Convert (Ouest)
Le pré Convert (Est)
Vallon de la Baroque
Les Varennes de la Forge
La Bousserre
La Motte (Nord)
Pré Miro
Section C
Section B
Section E
Section F
Section D
Section F2
Chemin
Communication
Ruisseau
Aqueduc sous Route
Aqueduc sous Chemin
Aqueduc sous Voie Ferrée
Ventouse
Vidange
Station de Pompage
Voie Ferrée de Troyes à Chaumont
Route Nationale n° 71 de Troyes à Chaumont
Bâtiment Annexe de la Station de Pompage
Poteau Support de Ligne Electrique
Poteau Support de Ligne Téléphonique
N
1-2 - 570m/m
2-3 - 610m/m
3-4 - 632m/m
4-5 - 640m/m
5-6 - 640m/m
COMMUNE DE VILLARS EN AZOIS
Plan du Refoulement
Echelle : 1 / 2000

Commune de Braux-le-Châtel

Commune de Orges

Commune de Bricon

Commune de Blessonville

LEGENDE

- Réseau d'eau potable (distribution)
- Réseau d'eau potable (alimentation)
- Réseau d'eau potable abandonnée
- Branchement d'eau potable situé avant compteur d'eau
- Branchement d'eau potable situé après compteur d'eau (tracé indicatif)
- Vanne de sectionnement (sous regard)
- Vanne de branchement (sous regard)
- Ventouse sous regard
- Regard de visite
- Poteau incendie
- Compteur sous regard
- Vidange sous regard

DEPARTEMENT DE LA HAUTE-MARNE

SYNDICAT DES EAUX D'ORGES

ETUDE DIAGNOSTIQUE DES RESEAUX D'EAU POTABLE

Plan des Réseaux

VUE EN PLAN
Récolement

verdi
Sensible à vos ambitions
VERDI
13 Avenue Aristide Briand - 39100 DOLE
Tél : 03.84.79.02.57 / Fax : 09.72.13.38.70
Email : dole@verdi-ingenierie.fr

Pièce numéro : 1

Echelle: 1 / 6000ème

N° d'affaire : 08 - 00736	Fichier : Orges.dwg		Auteur	Chef de Projet	Contrôle externe
A	22/05/2017	Plan des réseaux		NH	LG	RC

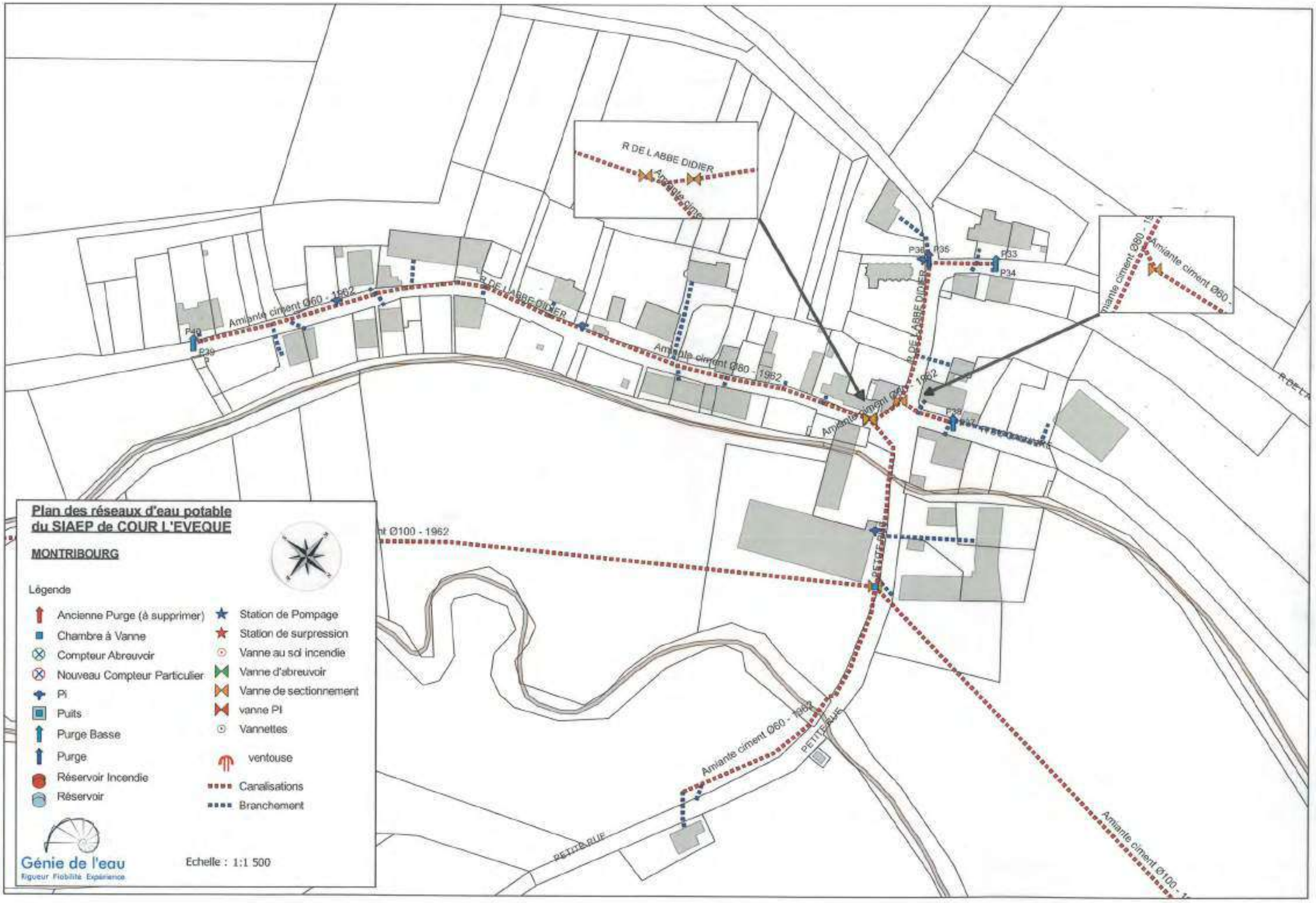
R DE L ABBE DIDIER
Amiante ciment Ø60 - 1962
P49
P39
P38
P36
P35
P33
P34
P37
Amiante ciment Ø100 - 1962
PETITE RUE
Plan des réseaux d'eau potable
du SIAEP de COUR L'EVEQUE
MONTRIBOURG
Légende
Ancienne Purge (à supprimer)
Chambre à Vanne
Compteur Abreuvoir
Nouveau Compteur Particulier
Pi
Puits
Purge Basse
Purge
Réservoir Incendie
Réservoir
Station de Pompage
Station de surpression
Vanne au sol incendie
Vanne d'abreuvoir
Vanne de sectionnement
vanne PI
Vannettes
ventouse
Canalisations
Branchement
Génie de l'eau
Rigueur Fiabilité Expérience
Echelle : 1:1 500

DEPARTEMENT DE LA HAUTE - MARNE

Syndicat des Eaux de Cour l'Eveque

****

Commune de COUR L'EVEQUE/COUPRAY

****

RENOUVELLEMENT CONDUITE DE TRANSFERT ENTRE COUR L'EVEQUE ET COUPRAY

Coordonnées rectangulaires Lambert 93 CC48

Plan de récolement

Echelle du Plan :

Travaux Réalisés Par :

ALTERO TRAVAUX PUBLICS

6 bis rue de la Mairie
10440 TORVILLIERS
Tel: 03 25 43 01 03
Mob: 06 32 02 59 26

Approbation

Date :

Dessinateur

Indice	Date	Modifications	Dessiné par	Vérifié par
B	02/2021	Récolement	YL	JB
A	01/2021	Plan initial	YL	JB

Dessinateur : YL

Chargé Affaire : JB

Plan No : Vu d'ensemble

No : 2021

No ALTERO TP : 2020

Date Piquetage : 2021

Plan des réseaux d'eau potable du SIAEP de COUR L'EVEQUE

CREANCEY

Légende

- Ancienne Purge (à supprimer)
- Chambre à Vanne
- Compteur Abreuvoir
- Nouveau Compteur Particulier
- Pi
- Puits
- Purge Basse
- Purge
- Réservoir Incendie
- Réservoir
- Station de Pompage
- Station de surpression
- Vanne au sol incendie
- Vanne d'abreuvoir
- Vanne de sectionnement
- vanne PI
- Vannettes
- ventouse
- Canalisations
- Branchement

Génie de l'eau
Rigueur Fiabilité Expérience

Echelle : 1:2 500

R DU PIGEONNIER
Amiante ciment Ø100 - 1962
R DU PUITS
R DES TILEULS
R DE LA MONTAGNE
R DU PIGEONNIER
Amiante ciment Ø80 - 1962
R DU PIGEONNIER
R DE LA MONTAGNE
R DU PIGEONNIER
R DU PIGEONNIER
R SAINT NICOLAS
Amiante ciment Ø80 - 1962
Amiante ciment Ø60 - 1962
R DU PIGEONNIER
Station de surpression
R DE LA
Amiante ciment Ø60 - 1962
R DU HAMP D'ORLEANS
CHE DES VIGNES
CHE DES VIGNES
PVC Ø80 - 2015
CHE DES VIGNES

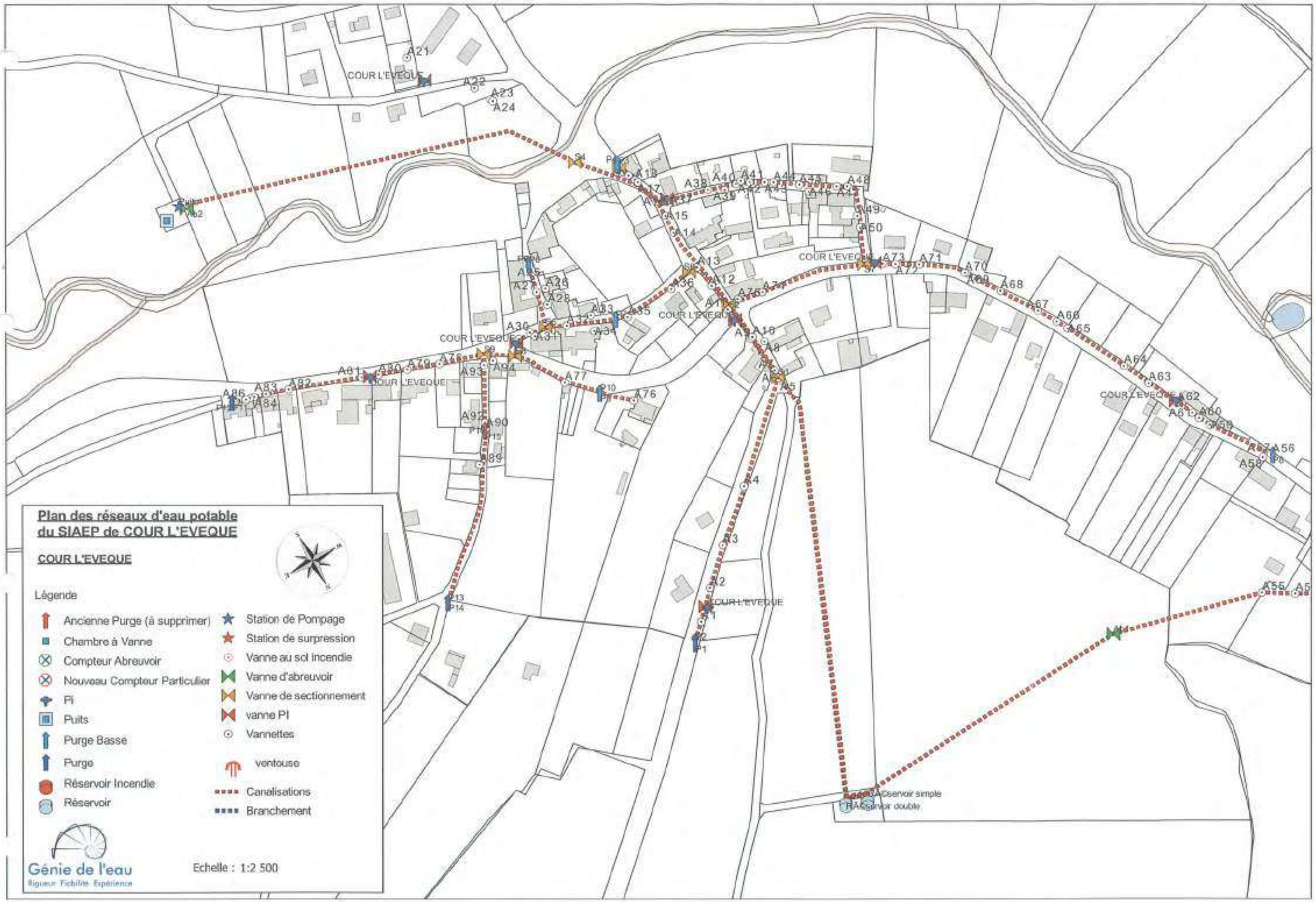

Plan des réseaux d'eau potable du SIAEP de COUR L'EVEQUE

COUR L'EVEQUE

Légende

Génie de l'eau
Rigueur Fiabilité Expérience

Echelle : 1:2 500

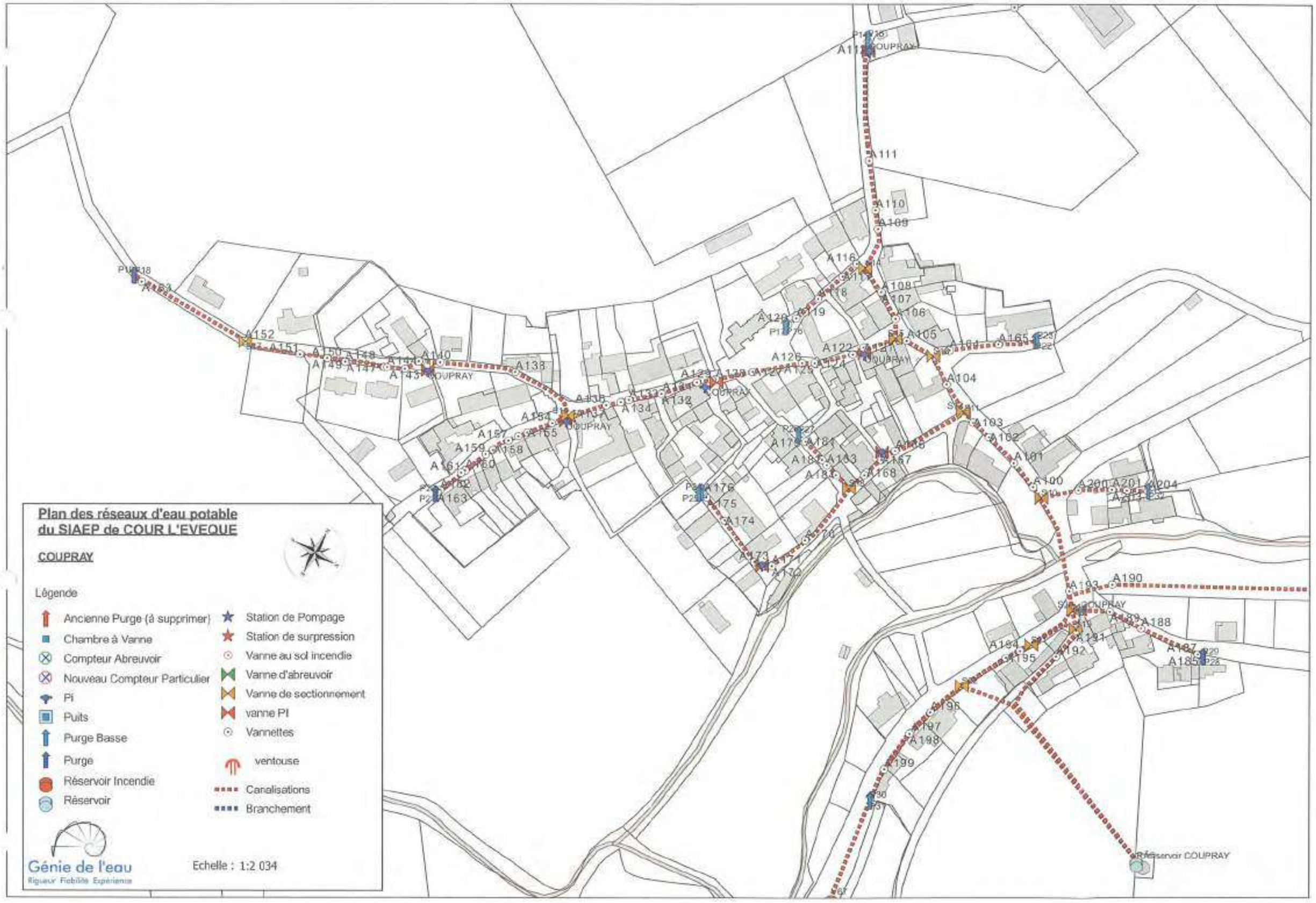
Plan des réseaux d'eau potable
du SIAEP de COUR L'EVEQUE
COUPRAY
Légende
Ancienne Purge (à supprimer)
Chambre à Vanne
Compteur Abreuvoir
Nouveau Compteur Particulier
Pi
Puits
Purge Basse
Purge
Réservoir Incendie
Réservoir
Station de Pompage
Station de surpression
Vanne au sol incendie
Vanne d'abreuvoir
Vanne de sectionnement
vanne PI
Vannettes
ventouse
Canalisations
Branchement
Génie de l'eau
Rigueur Fiabilité Expérience
Echelle : 1:2 034
Réservoir COUPRAY

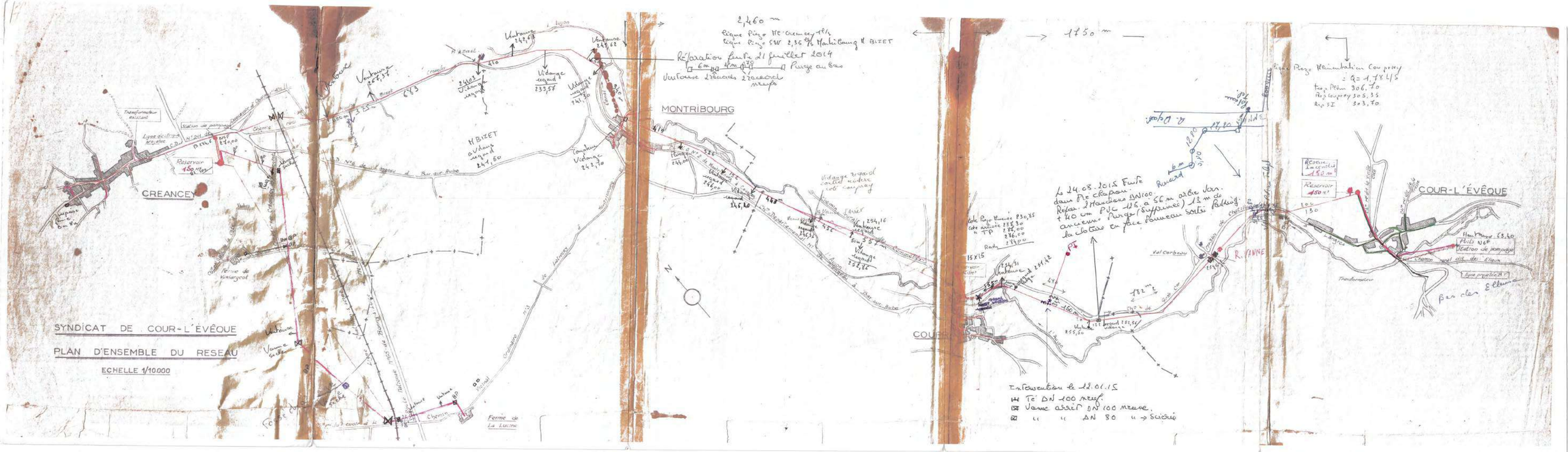
SYNDICAT DE COUR-L'ÉVÊQUE
PLAN D'ENSEMBLE DU RESEAU
ECHELLE 1/10.000
CREANCEY
MONTRIBOURG
H BIZET
COUR-L'ÉVÊQUE
2,460 m
1750 m
Réparation fuite du 21 juillet 2014
Purge au bas
Ferme de La Lucine
Ferme de Varsaigeot
Transformateur électrique
Réservoir 150 m³
Le 24.08.2015 Fuite dans Pic chapeau DN100. Réfec. 1 Manchon DN100 + 40 cm PVC 125 à 56 m arbre Jon. ancienne Purge (supprimée) 13 m de la chaussée en face nouveau sorti Pelletier
Interventions le 12.01.15
Té DN 100 neuf.
Vanne arrêt DN 100 neuve.
" " DN 80 " → Sciée

125/60

Section ZC
Cimetière
Réservoir de 100m³
mi-enterre avec chambre de manœuvre
Les Ruelles
ZH
échelle 1/5000
les Ruelles
section ZH
3
Route Nationale N° 396
Dijon à Vesoul
Le Village
Eglise
Mairie
Ecole
Station
prise Incendie
Puits
Le Paquis
La Gravière
Chemin
Vicinal
Silvarouvres
Departement de la Haute Marne
COMMUNE DE SILVAROUVRES
Plan général des installations
ECHELLE : 1/1000
Légende
Conduite fonte
Conduite C.P.V.
Robinet Vanne
Vidange sous regard
Vidange d'extremité
Ventouse sous regard
branchement particulier.

DEPARTEMENT DE LA HAUTE-MARNE

****

COMMUNE DE RICHEBOURG

SYNDICAT DES EAUX DE LEFFONDS - RICHEBOURG - SEMOUTIERS

****

RESEAU D'ADDUCTION D'EAU POTABLE
RESEAU D'ASSAINISSEMENT UNITAIRE

****

RELEVE TOPOGRAPHIQUE

Système de coordonnées RGF 93

Noivellement rattaché au NGF

****

Echelle 1/1000

Mai 2015

Dossier n°9-2015

B.E.T Jacky MAUGRAS

Bureau d'Études Techniques

1, impasse des Mennetriers

52200 SAINTS-GEOSMES

Tél : 03.25.90.83.27

Maitrise d'Oeuvre

Voirie et réseaux divers ...

Etudes d'Aménagements divers

Permis d'Aménager, dossier de travaux de lotissement ...

Conception, dossier de consultation d'entreprises, suivi des travaux, opérations de réception

LEGENDE

- vannette
- vanne de sectionnement
- robinet vanne avec purge
- poteau incendie
- regard individuel de comptage
- conduite d'alimentation réseau d'amenée en eau potable
- conduite de distribution d'eau potable
- branchement eau potable
- regard assainissement
- point de rejet assainissement
- réseau unitaire d'assainissement

vers FERME ORCHAMPS

vers SEMOUTIERS

RESERVOIR

MAIRIE

EGLISE

vers LEFFONDS

1

COUDE ½ CORED
DN 100 FT
X= 840683.753
Y= 6777177.059
Z= 115.743
Fe=1.10

COUDE ½ DN 125 FT
X= 840685.993
Y= 6777126.542
Z =216.528
Fe=1.10

COUDE ½ 125 FT
X= 840685.993
Y= 6777126.542
Z= 216.528
Fe=1.10

LIN

Département de Haute Marne

COMMUNE DE PONT-LA-VILLE

Renforcement de la distribution d'eau potable

suez

Bourgogne Champagne Jura
Direction Métiers et performance

Document n°1/2	Vue en plan et coupe	Plan projet
Fichier	Dessiné le : 17/03/2022	Dernière mise à jour le : 06/05/2022 15:31:02
Dessiné par : I.B	Vérifié par : V.D	Echelle : 1/500 — Format : A2

Ce document comporte des informations confidentielles propriétés de SUEZ
Il ne peut être reproduit ou utilisé sans une autorisation de SUEZ

2

PI
X=840636.727
Y=6777049.927
Z=219.317
Fe=1.10

AEP FONTE Ø 125 sur 190.7ml

RUE DU MOUL

VANNE DN100
X=840638.414
Y=6777048.441
Z=219.466

Té 100/125
X= 840638.682
Y= 6777048.258
Z= 219.441
Fe=1.10

BRANCHEMENT
DN 25 PEHD
X=840638.334
Y=6777047.553
Z=219.482
Fe=1.10

AEP EXISTANT

COUDE 1/4 DN 125 FT
X= 840618.97
Y= 6777013.263
Z= 220.179
Fe=1.10

VANNE DN 125
X= 840912.576
Y= 6777008.627
Z= 220.270
Fe=1.10

N

Département de Haute Marne

COMMUNE DE PONT-LA-VILLE

suez

Eau France
Bourgogne Champagne Jura
Direction Métiers et performance

Renforcement de la distribution d'eau potable

Document n°312	Vue en plan et coupe	Plan projet
Fichier :	Enregistré le : 17/05/2022	Dernière mise à jour le : 06/05/2022 15:31:03
Dessiné par : LB	Vérifié par : V.B	Echelle : 1/500	Format : A2

Ce document comporte des informations confidentielles propriétés de SUEZ
Il ne peut être remis à un tiers sans une autorisation de SUEZ

S.A.R.L. LIEGEROT
BELMONT / VAIR 88800 VITTEL ☎ (29) 08.56.55
ASSAINISSEMENT - ADDUCTION D'EAU
RESERVOIRS jusqu'à 2 000 m³
TRAVAUX PUBLICS - TERRASSEMENTS
LOTISSEMENTS - Marbrerie funéraire
Banque CCLB Monaco SIRET 309 376 910 00011 APE 5202

DEPARTEMENT DE LA HAUTE MARNE

COMMUNE DE

PONT la VILLE

A. E. P.

TRAVERSE DES R. D. n° 105 et 6

Rue des Tanneurs du Ruisseau de Fontaine de Rémont et Rue de la Gare

RECOLEMENT

La rue des Tilleuls a été canalisée par Monsieur Jean

echelle: 1/200 **date:** août 92

ROUTE D'HAISONVILLE
ECHELLE 1/500

LEGENDE

- Canalisation principale fonte Ø 125
- Branchement PEHD Ø25-32
- Te bride bride
- Robinet vanne
- Bouche a clé dispositif de branchement
- Dispositif de comptage

Pose:l RAS BT 95*EP 10*
8.00M DE CPA 70*
1 RACCORDEMENT SUR RESEAU CPA 70*

ATTENTION !!
PE 50 dans gaine
Rouge = côté
élec EVER

pose 1 BOITE JDDI 95/35

24Ω

Pose:l ras façade 35*
Reprise:l b2t

PE 50

Pose:l COFFRET S15 EN SAILLIE
EQUIPE D'UNE GRILLE PC 150*
1 RACCORDEMENT 95*
1 RACCORDEMENT 50*
3 RACCORDEMENTS 35*
1 MALT

31Ω

Pose:l ras façade 35*
Reprise:l b2t

Pose:l ras façade 50*
Reprise:l b2t

Pose:l RAS BT 95*EP 10*
8.00M DE CPA 70*
1 RACCORDEMENT SUR RESEAU CPA 70*

Pose:l persement
1 ras façade 35*
12.00m de 2x16*fixé façade
Reprise:l b2t

Pose:l ras façade 35*
Reprise:l b2t

26Ω

Pose:l COFFRET S20 ENCASTRE
EQUIPE D'UNE GRILLE D'ETOILEMENT
1 RACCORDEMENT 95*
3 RACCORDEMENTS 35*
1 MALT

Pose:l ras façade 35*
Reprise:l b4t

ECHELLE 1/200

regard PAMCO

Plaque Pleine Ø100

Té bb Ø 100/100

B.E. Ø 100

r'Herbue

Fond regard 217.00

PIR Ø100

vanne Ø100

de

communale Long 70 m

Bord de chaussée

Ø100

Bord de chaussée

Trottoir

Trottoir

R.D

Voie

COUDE Ø100

F.E Avaloir

F.E regard 2ème RJ

F.E Avaloir

Trottoir

PONT LA VILLE

EXTENSION DE RESEAU

EAU POTABLE

Rue de l'Herbue

Département de la Haute-Marne

Commune de Pont la Ville

Rue du Moulin

Réfection du réseau
Adduction en Eau Potable

Récolement

Réalisé par :

EURO Infra Ingénierie
1, rue Henri Matisse
52 000 CHAUMONT
Tel: 03.25.35.60.23
Fax: 03.25.35.55.24
Mail: euroinfra@wanadoo.fr
Site: www.euroinfra.fr

Echelle: 1/200				
Date	Dessiné	Vérifié	Désignation	Indice
12/10/09	M.T	L.H.	Origine	1.0

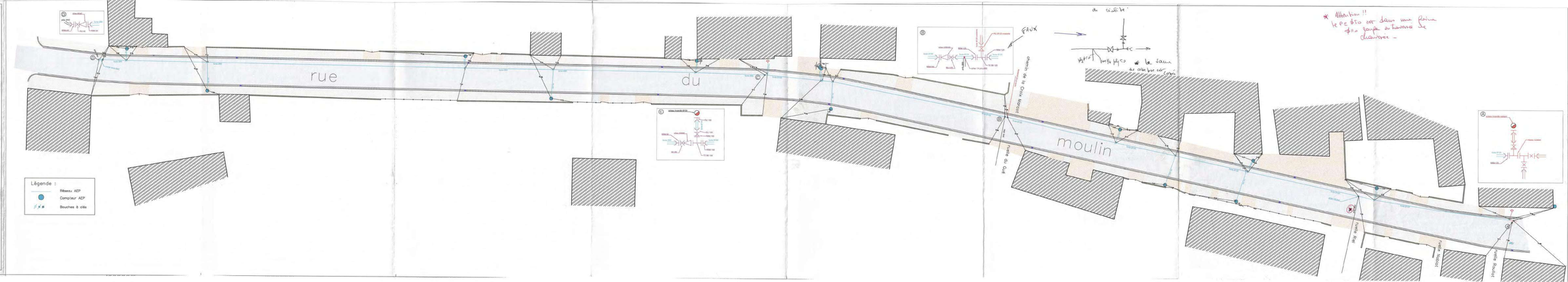

S.A.R.L. LIEGEROT
BELMONT / VAIR 88800 VITTEL ☎ (29) 08.16.15
ASSAINISSEMENT - ADDUCTION D'EAU
RESERVOIRS jusqu'à 2 000 m³
TRAVAUX PUBLICS - TERRASSEMENTS
LOTISSEMENTS - Maisons individuelles
Banque KOLB Mirecourt
SIRET 308 305 930 00011 APE 5908

DEPARTEMENT DE LA HAUTE MARNE

COMMUNE DE

PONT la VILLE

A. E. P.

CD n° 5

Rue des Sarcives

RECOLEMENT

et Ruelle de l'incendie

echelle: 1/300 **date:** aout 92

3,70
5,10
4,10
3,90
5,15
0,40
0,90
fonte ϕ60
5,10
4,90
te 125/160
6,55
6,55
6,00
4,00
0,40
1,60
0,40
4,60
4,80
0,50
0,60
6,60

Dir est	Dir nord	Elévation	COMMENTA	Responsable	Appareil	DATEPOSE	CLASSE	Hauteur GNS	cision verti	cision horizo	ID_Point
840760.878	6777686.71	215.742	raccordement conduite	snothige	GeoXH6000	08/11/2019	Classe A	215.74	0.03	0.02	1
840759.999	6777689.47	215.782	vanne	snothige	GeoXH6000	08/11/2019	Classe A	215.78	0.03	0.02	2
840760.414	6777689.89	215.768	vanne PI	snothige	GeoXH6000	08/11/2019	Classe A	215.77	0.02	0.01	3
840762.187	6777690.38	215.86	PI Bayard	snothige	GeoXH6000	08/11/2019	Classe A		0.02	0.01	4
840752.995	6777721.48	216.117	Brcht n°	snothige	GeoXH6000	08/11/2019	Classe A	216.12	0.02	0.01	5
840754.159	6777721.91	216.172	regard branchement	snothige	GeoXH6000	08/11/2019	Classe A	216.17	0.03	0.02	6
840747.780	6777743.97	216.536	passage conduite	snothige	GeoXH6000	08/11/2019	Classe A	216.54	0.02	0.01	7
840744.142	6777758.97	216.98	Brcht n°	snothige	GeoXH6000	08/11/2019	Classe A	216.98	0.03	0.01	8
840746.587	6777759.46	216.873	regard branchement	snothige	GeoXH6000	08/11/2019	Classe A	216.87	0.03	0.01	9
840741.248	6777771.13	217.302	Brcht n°	snothige	GeoXH6000	08/11/2019	Classe A	217.30	0.03	0.01	10
840743.417	6777771.58	217.276	regard branchement	snothige	GeoXH6000	08/11/2019	Classe A	217.28	0.02	0.01	11
840732.806	6777806.17	218.145	Brcht cimetière	snothige	GeoXH6000	08/11/2019	Classe A	218.14	0.02	0.01	12
840732.593	6777807.36	218.164	vanne purge	snothige	GeoXH6000	08/11/2019	Classe A	218.16	0.02	0.01	13
840732.455	6777808.38	218.186	sortie purge	snothige	GeoXH6000	08/11/2019	Classe A	218.19	0.02	0.01	14
840740.348	6777808.11	217.772	regard cimetière	snothige	GeoXH6000	08/11/2019	Classe A	217.77	0.02	0.01	15

Plan de recolement rue desTilleuls à PONT-LA-VILLE

Pose d'une conduite DN 125, renouvellements branchements

Sébastien NOTHIGER le 15/11/2019

Légende

- Canalisation Existante
- Canalisation Ø 125 Fonte
- Canalisation Ø 60 Polyéthylène
- Raccordement Ø 25 Polyéthylène
- Regard de Compteur
- Vannes Bridées Ø 125, 100 et 80
- Té Bridé
- Té Bridé à Sortie Vers le Haut
- Raccord à Bride-Emboîtement
- Croix Bridée
- Chambres pour Vannes et Ventouse
- Esse de Réglage
- Vannette
- Ventouse
- Vidange
- Coude 1/32 (11°,15')
- Bordures A2CS Remplacées
- Dauphin, Sabot ==> Bec
- Trottoirs Repris
- Bouche d'Egoût Remplacée

Département de la Haute-Marne

Commune de Pont la ville

Réseau AEP

Plan de récolement

Rue de la Motte, place Eugène Pascal et début rue du moulin.

Entreprise :

EXPLOITATION CARRIERES - TRAVAUX PUBLICS
S.A. ENTREPRISE
André BOUREAU

établi par :

EURO Infra Ingénierie
Z.I de Verdun
Rue de la Côte Grêlée
52 000 CHAUMONT
Tél : 03.25.30.65.23
Fax : 03.25.30.65.24
E-Mail : EUROINFRA@wanadoo.fr
Site : www.euroinfra.fr

Echelle : 1/250				
Date	Dessiné	Vérifié	Désignation	Indice
03/04/07	M.T	R.J	Origine	1.0

Les Points de Détail du Nouveau Réseau d'Eau Potable

Détail A : ~~- chambre de 1.70 m x1.20 m~~
- 1 vanne Ø 125
- 1 vanne Ø 100
- 1 vanne Ø 80
- 1 croix
- 1 esse de réglage pour borne incendie
- 1 dispositif de vidange
- 3 raccords bride-emboîtement

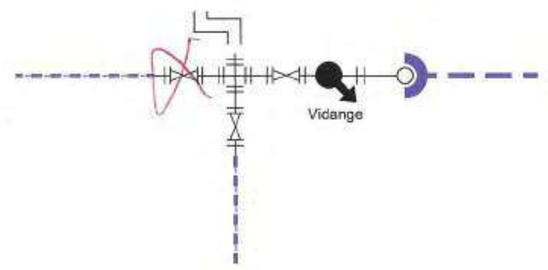

sans échelle

Détail C : ~~- 1 chambre 1 m x 1 m~~
- 1 ventouse 3 fonctions
- 2 raccords bride-emboîtement

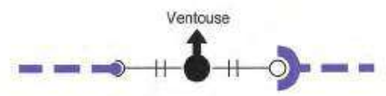

sans échelle

Détail B : - 5 Coudes à 11° 15'
- 2 raccords bride-emboîtement

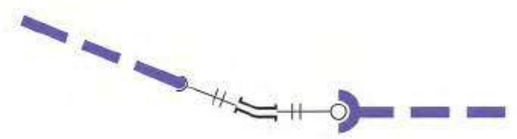

sans échelle

Détail D : - 1 té à sortie supérieure
- 1 vanne Ø 60
- 2 raccords bride-emboîtement

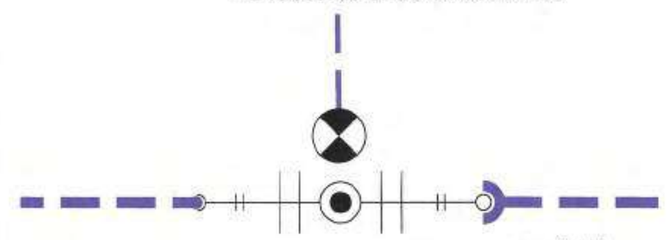

sans échelle

Détail F : ~~- 1 chambre 1 m x 1 m~~
- 1 vanne Ø 125
- 1 dispositif de vidange
- 2 raccords bride-emboîtement

sans échelle

Détail E : ~~- 1 chambre 1.70 m x 1.20 m~~
- 1 té à sortie supérieure
- ~~2~~ 1 vannes Ø 125
- 1 vanne Ø 100
- 2 raccords bride-emboîtement
- 1 dispositif de vidange

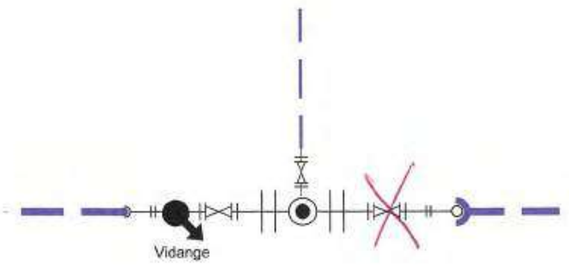

sans échelle

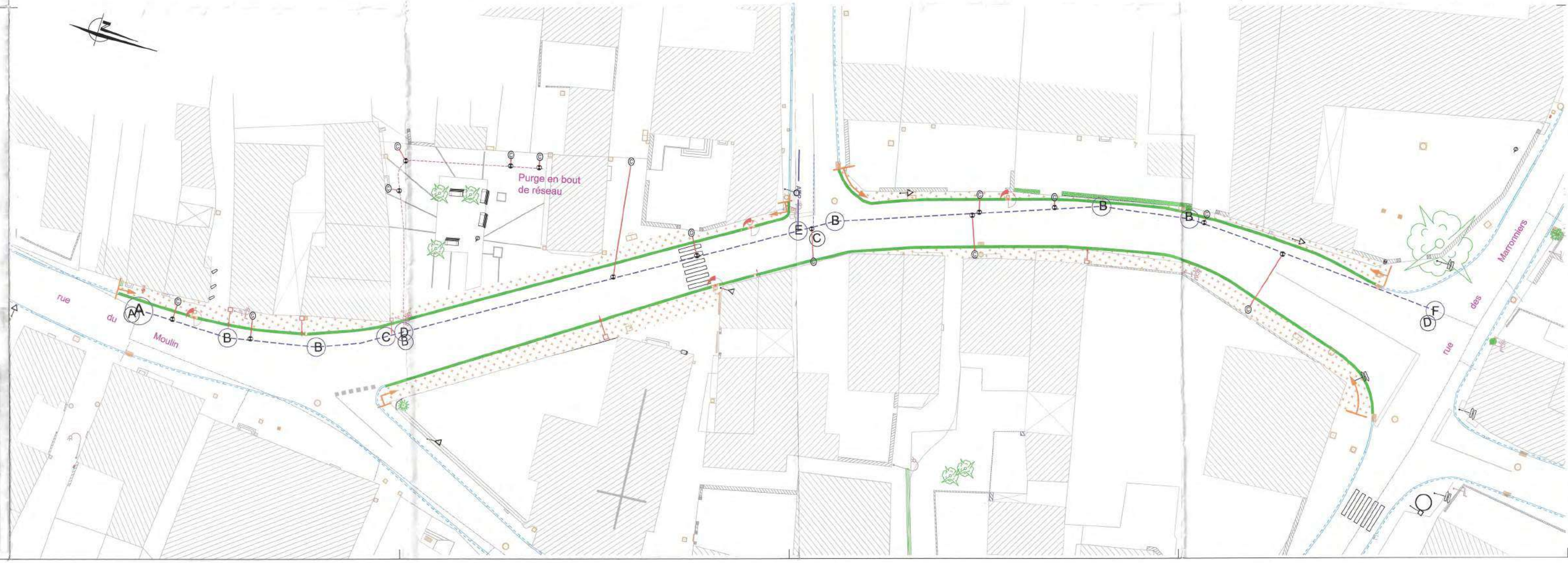

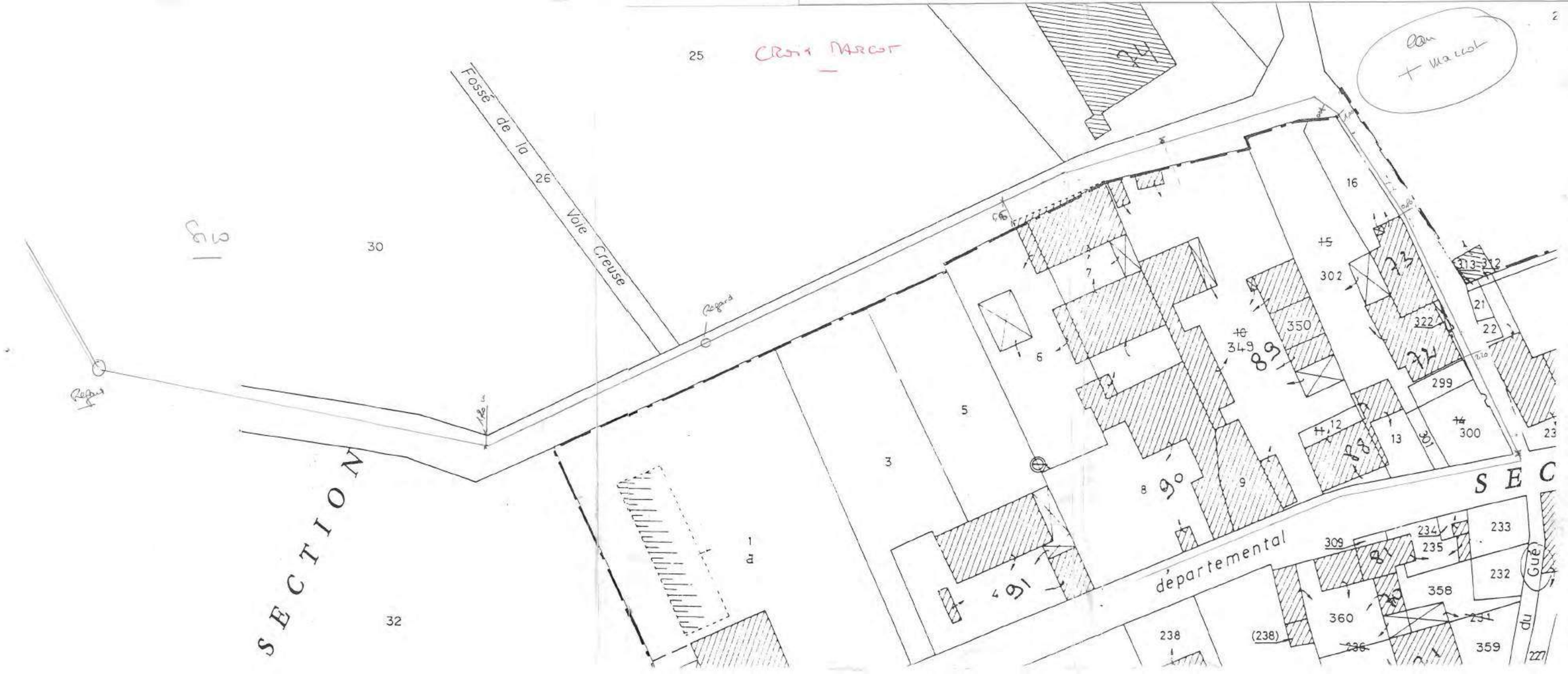
Fossé de la Voie Creuse
Regard
Regard
SECTION
departemental
du Gué
25
26
30
32
1 a
3
5
6
7
8
9
16
15
302
313
312
21
22
322
299
300
13
12
11
10
349
350
89
90
91
309
234
235
233
232
358
360
359
238
(238)
236

Reseau Chemin de la prairie
et chemin de la fourrière

EDF

SECTION C — FEUILLE UNIQUE

PRÉ DUFOUR

SON C FLLE UNIQUE

FOSSE QUENARD

LA HACHE

LA PRAIRIE

LONGUE LOYÈRE

AB → 6 lots

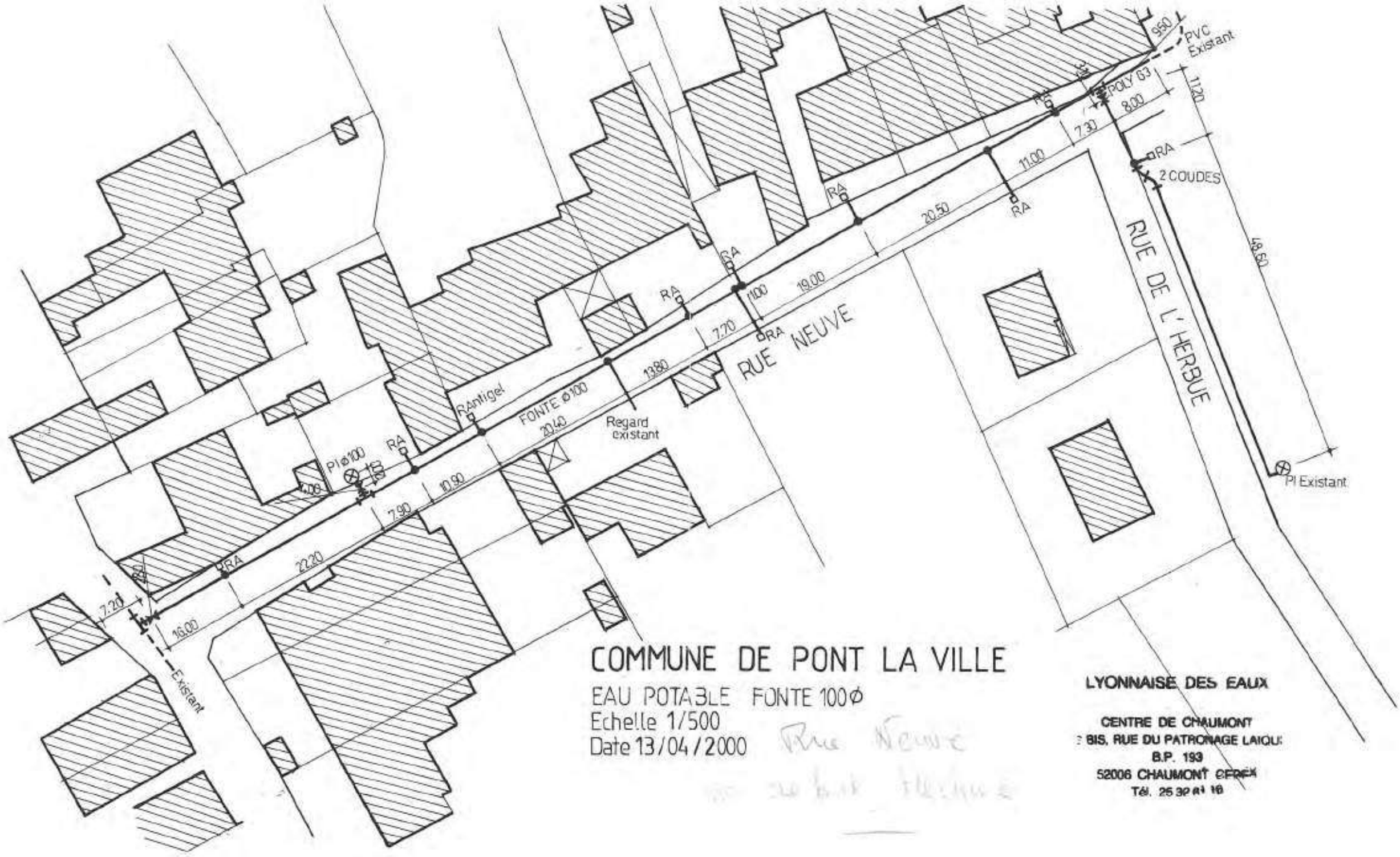

COMMUNE DE PONT LA VILLE

EAU POTABLE FONTE 100Ø
Echelle 1/500
Date 13/04/2000

Rue Neuve

LYONNAISE DES EAUX

CENTRE DE CHAUMONT
2 BIS, RUE DU PATRONAGE LAIQUE
B.P. 193
52006 CHAUMONT CEDEX
Tél. 25 32 81 16

DEPARTEMENT DE LA HAUTE-MARNE

DIRECTION DEPARTEMENTALE DE L'AGRICULTURE ET DE LA FORET

AUTOROUTE A 26

COMMUNE DE

PONT-LA-VILLE

DEVIATION DE CONDUITES

du réservoir, passage sous autoroute,

PLAN D'ENSEMBLE

au chemin silo -

ECHELLE 1/2000

B C - NOV. 1987

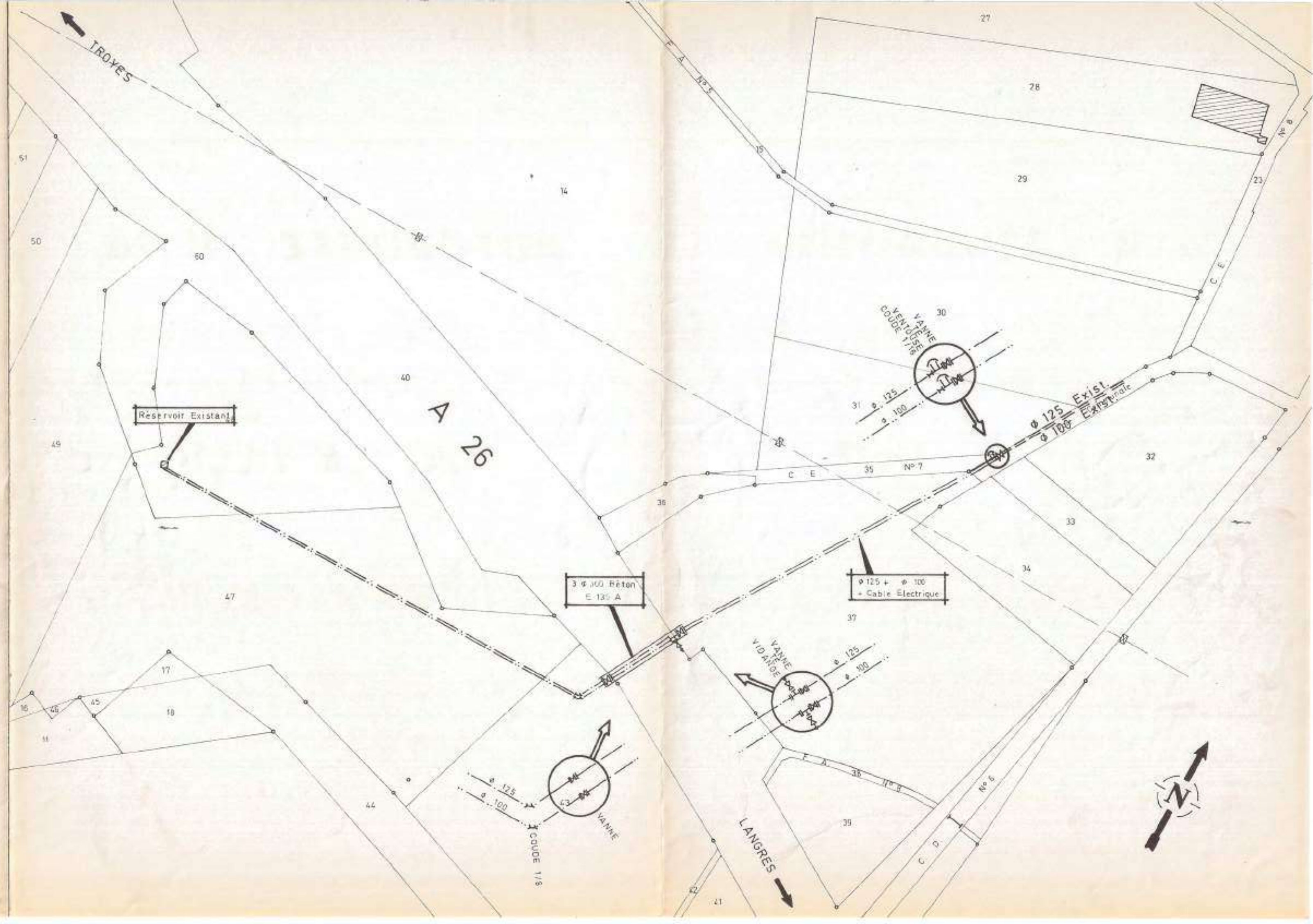

Bureau
d'Aménagement
de Développement
et de Gestion
de l'ENVIRONNEMENT

Z.A. Séquana
Route de Troyes
21400 CHATILLON SUR SEINE
Tel. : 03-80-91-48-96
Fax. : 03-80-91-35-09

Département de la Haute-Marne
Commune d'ORGES

Mise à jour juin 2020
Suite à INV HV 1659 hydro et vidéo

Annexe 2

Plan de récolement du réseau pluvial

Echelle : 1/1000

LEGENDE

- Réseau pluvial
- Matériau et Diamètre (mm) de la Canalisation, sens d'écoulement
- Grille
- Bouche avaloir
- Distance (m)

SECTION ZB
SECTION ZB
SECTION ZH
SECTION ZG
SECTION ZF
LES CARREAUX DE LA PERRIERE
LE FOURNEAU DU BAS
CHENEVIERES DU BREUIL
CHENEVRIERES DE LA MARCHE
LES JARDINOTS
LE CHATEAU
DERRIERE LA VOINCHERE
LA HAIE PIED
JARDINS VAILLOT
LES MUREAUX
DERRIERE LA VOINCHERE
LE PRAGEY DU BAS
LA FORGE DU HAUT
La Fleuristerie
Chemin rural dit du Breuil
Chemin rural dit des Prés Dame Vienne
Route Départementale n° 105 de Cirfontaine-en Azois à Chateauvillain
Chemin rural dit de Bargement
Chemin rural dit Sous la Haie
Chemin rural dit de la Haie Pied
Chemin rural dit de la Forge
Chemin départemental n°105 de Cirfontaine-en-Azois à Soyers
Chemin départemental n° 105 de Lafertè-sur-Aube à Arbot
Chemin rural n° 105 de Cirfontaine-en Azois à Soyers
LA Dhuis (Rivière)
R.D. n° 105
Déconnection
Jardinots
Progey
Voie au Chêne
Voie aux Chênes
Voinchère
Chaussée
Fossé
Talus
Haie
Mur
Clôture
Grillage
Caniveau
Ruisseau
Fossé
Ø 300 béton
Ø 400 béton
Ø 500 béton
Ø 600 béton
Ø 800 béton
Ø 1000 béton
Ø 1200 béton
Ø 1500 béton
Ø 1800 béton
Ø 2000 béton
Ø 2200 béton
Ø 2400 béton
Ø 2500 béton
Ø 2600 béton
Ø 2800 béton
Ø 3000 béton
Ø 3200 béton
Ø 3400 béton
Ø 3600 béton
Ø 3800 béton
Ø 4000 béton
Ø 4200 béton
Ø 4400 béton
Ø 4600 béton
Ø 4800 béton
Ø 5000 béton
Ø 5200 béton
Ø 5400 béton
Ø 5600 béton
Ø 5800 béton
Ø 6000 béton
Ø 6200 béton
Ø 6400 béton
Ø 6600 béton
Ø 6800 béton
Ø 7000 béton
Ø 7200 béton
Ø 7400 béton
Ø 7600 béton
Ø 7800 béton
Ø 8000 béton
Ø 8200 béton
Ø 8400 béton
Ø 8600 béton
Ø 8800 béton
Ø 9000 béton
Ø 9200 béton
Ø 9400 béton
Ø 9600 béton
Ø 9800 béton
Ø 10000 béton

Nota:

- *Réfection totale des rues de la Forge et du Pragey en 2000*
- *Création d'une conduite fonte Ø 100 dans la rue du 8 Mai en 2000*
- *Alimentation en PVC Ø 100 sur 132 ml du nouveau lotissement en 2005*
- *Extension PVR de l'extrémité de la rue Saint-Pierre en 2003*

MINISTERE DE L'AGRICULTURE ET DE LA PECHE

COMMUNE DE

ORGES

ALIMENTATION EN EAU POTABLE

PLAN DE DISTRIBUTION

LEGENDE

Canalisation Ø 125	*Robinet Vanne*
Canalisation Ø 100	*Poteau d'incendie*
Canalisation Ø 80	*Purge*
Canalisation Ø 70	*Ventouse*
Canalisation Ø 60	*Bouche d'arrosage*
Canalisation Ø 50	*Branchement*
Canalisation Ø 40	*Piézomètre* P

MINISTERE DE L'AGRICULTURE ET DE LA PECHE

PREFECTURE DE LA HAUTE-MARNE
DIRECTION DEPARTEMENTALE DE L'AGRICULTURE ET DE LA FORET
SERVICE DES EQUIPEMENTS PUBLICS RURAUX
4, Cours Marcel Baron – BP 526 – 52011 CHAUMONT Cedex
TEL. : 03.25.30.73.00

ECHELLE : 1/1000	PLAN N° 1
Dessiné par : P.G.	DATE : NOVEMBRE 1992
Vérifié par : JM.D.	Tel : 03.25.30.73.28

MODIFICATIONS

Dates	Objets
JUIN 2007	Plan actualisé avec Mr LAMBERT A.

(Documents cadastraux mis à jour 1988)

DEPARTEMENT DE LA HAUTE-MARNE

****

COMMUNE DE LEFFONDS

SYNDICAT DES EAUX DE LEFFONDS - RICHEBOURG - SEMOUTIERS

****

RESEAU D'ADDUCTION D'EAU POTABLE
RESEAU D'ASSAINISSEMENT UNITAIRE

****

RELEVE TOPOGRAPHIQUE

oooo

Coordonnées rectangulaires Lambert 93 CC48

Nivellement rattaché au réseau IGN-NGF69

****

Echelle 1/2 000

Juin 2015

G3232

C.E.T.T.B KOLB Jean - Pierre

GEOMETRE-EXPERT D.P.L.G

ORDRE DES GEOMETRES - EXPERTS

7, rue des Ouches, 52200 LANGRES, Tél Fax : 03 25 90 85 35, E-Mail : cettb.geometre.expert@wanadoo.fr

LEGENDE

- vannette
- vanne de sectionnement
- robinet vanne avec purge
- poteau incendie
- regard individuel de comptage
- AEP — conduite d'alimentation réseau d'amenée en eau potable
- AEP — conduite de distribution d'eau potable
- AEP — branchement eau potable
- regard assainissement
- avaloir assainissement
- grille assainissement
- poste de refoulement
- U — réseau unitaire d'assainissement

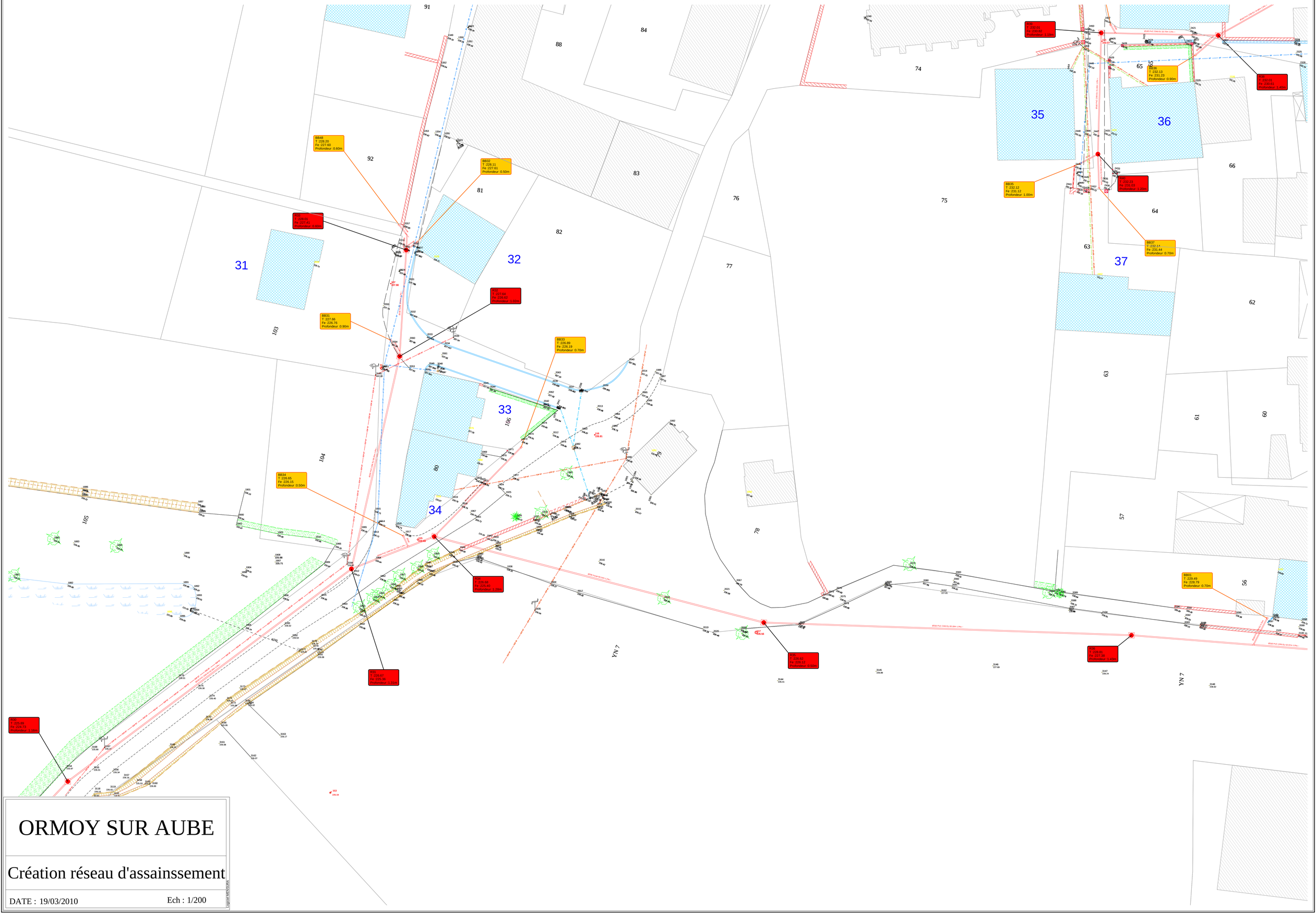

ORMOY SUR AUBE

Création réseau d'assainssement

DATE : 19/03/2010 Ech : 1/200

X: 784920 X: 784940 X: 784960 X: 784980 X: 785000 X: 785020 X: 785040

Y: 336800 Y: 336780 Y: 336760 Y: 336740 Y: 336720 Y: 336700 Y: 336680 Y: 336660 Y: 336640 Y: 336620 Y: 336600

BB43
T :236.57
Fe :235.87
Profondeur :0.70m

R07
T :236.24
Fe :235.64
Profondeur :0.60m

R08
T :235.93
Fe :235.33
Profondeur :0.60m

R05
T :237.22
Fe :236.62
Profondeur :0.60m

BB44
T :237.46
Fe :236.96
Profondeur :0.50m

R10
T :234.52
Fe :233.82
Profondeur :0.70m

R09
T :234.78
Fe :234.18
Profondeur :0.60m

BB42
T :234.10
Fe :233.60
Profondeur :0.50m

BB41
T :233.73
Fe :233.13
Profondeur :0.60m

BB40
T :232.73
Fe :232.23
Profondeur :0.50m

R11
T :232.78
Fe :232.08
Profondeur :0.70m

R12
T :231.82
Fe :231.08
Profondeur :0.75m

BB39
T :231.81
Fe :231.21
Profondeur :0.60m

BB38
T :230.92
Fe :230.02
Profondeur :0.90m

BB18
T :231.42
Fe :230.82
Profondeur :0.60m

R13
T :231.31
Fe :230.51
Profondeur :0.80m

BB16
T :231.98
Fe :231.28
Profondeur :0.70m

BB14
T :231.94
Fe :231.35
Profondeur :0.59m

BB11
T :232.01
Fe :231.44
Profondeur :0.57m

R05
T :231.94
Fe :231.14
Profondeur :0.80m

BB12
T :232.00
Fe :231.40
Profondeur :0.60m

BB45
T :232.01
Fe :231.61
Profondeur :0.40m

N2
T :232.01
Fe :231.55
Profondeur :0.41m

BB49
T :232.02
Fe :231.52
Profondeur :0.50m

R04
T :231.83
Fe :230.31
Profondeur :1.52m

43 42 41 40 39 38 37 36 35 34 33 32 31 30 29 28 27 26 20 18 16 14 12 11 49 45 87/DP

YK 46 YK 1 YK 2 YK 44

X: 784680 X: 784700 X: 784720 X: 784740 X: 784760 X: 784780 X: 784800 X: 784820

Y: 336620 Y: 336600 Y: 336580 Y: 336560 Y: 336540 Y: 336520 Y: 336500 Y: 336480 Y: 336460 Y: 336440 Y: 336420

BB28
T :227.22
Fe :226.32
Profondeur :0.90m

BB17
T :228.07
Fe :227.47
Profondeur :0.60m

BB15
T :227.27
Fe :226.77
Profondeur :0.50m

R17
T :228.61
Fe :227.61
Profondeur :1.00m

R23
T :227.07
Fe :226.07
Profondeur :1.00m

BB30
T :226.87
Fe :226.17
Profondeur :0.70m

BB29
T :226.87
Fe :226.07
Profondeur :0.80m

R24
T :226.85
Fe :225.90
Profondeur :1.05m

R25
T :226.76
Fe :225.53
Profondeur :1.23m

R26
T :225.47
Fe :225.13
Profondeur :1.34m

R27
T :225.95
Fe :224.56
Profondeur :1.39m

R28
T :225.68
Fe :224.03
Profondeur :1.85m

R30
T :225.89
Fe :224.73
Profondeur :1.16m

BB47
T :225.65
Fe :224.75
Profondeur :0.90m

R29
T :226.08
Fe :224.44
Profondeur :1.64m

Fossé à buse

Regard de collecte final

Souterrain

28 29 30 5 9 96 97 98 100 101 102 105 AB 105 4 15 17

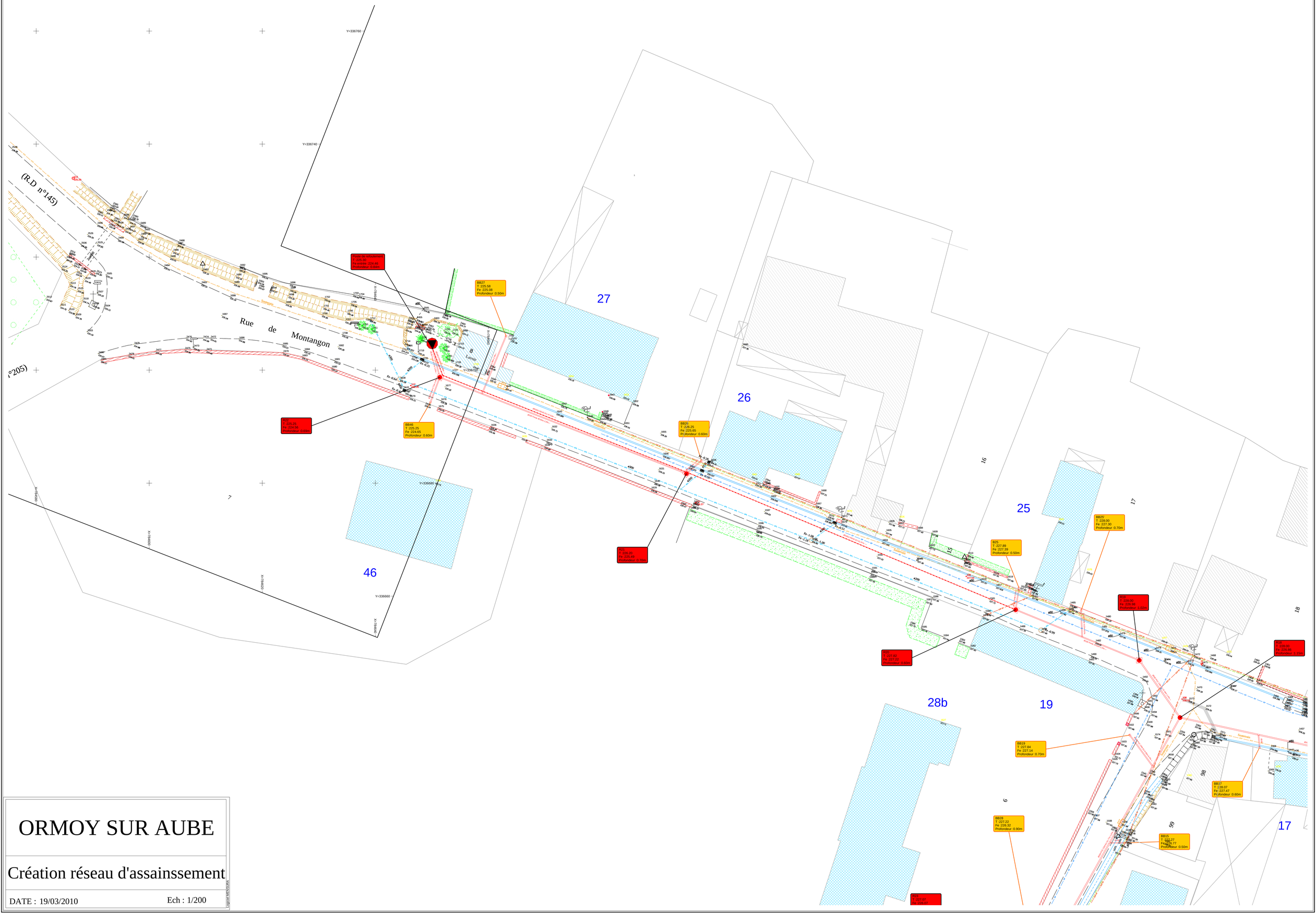

ORMOY SUR AUBE

Création réseau d'assainssement

DATE : 19/03/2010 Ech : 1/200

BB18
T :231.42
Fe :230.82
Profondeur :0.60m

BB16
T :231.98
Fe :231.28
Profondeur :0.70m

BB14
T :231.94
Fe :231.35
Profondeur :0.59m

BB11
T :232.01
Fe :231.44
Profondeur :0.57m

R13
T :231.31
Fe :230.51
Profondeur :0.80m

R05
T :231.94
Fe :231.14
Profondeur :0.80m

BB45
T :232.01
Fe :231.61
Profondeur :0.40m

BB12
T :232.00
Fe :231.40
Profondeur :0.60m

N5
T :232.01
Fe :231.55
Profondeur :0.45m

BB49
T :232.02
Fe :231.52
Profondeur :0.50m

R04
T :231.83
Fe :230.31
Profondeur :1.52m

R37
T :232.01
Fe :230.46
Profondeur :1.55m

R39
T :232.01
Fe :230.82
Profondeur :1.19m

BB10
T :231.90
Fe :231.40
Profondeur :0.50m

BB36
T :232.13
Fe :231.23
Profondeur :0.90m

R38
T :232.01
Fe :230.61
Profondeur :1.40m

R03
T :231.50
Fe :229.99
Profondeur :1.51m

BB35
T :232.12
Fe :231.12
Profondeur :1.00m

R40
T :232.23
Fe :231.03
Profondeur :1.20m

BB09
T :231.57
Fe :230.75
Profondeur :0.82m

BB37
T :232.14
Fe :231.44
Profondeur :0.70m

BB07
T :231.21
Fe :230.71
Profondeur :0.50m

R02
T :230.79
Fe :229.70
Profondeur :1.09m

BB08
T :230.38
Fe :229.73
Profondeur :0.65m

BB05
T :230.36
Fe :229.66
Profondeur :0.70m

BB06
T :230.09
Fe :229.39
Profondeur :0.70m

BB03
T :229.93
Fe :229.33
Profondeur :0.60m

BB01
T :229.49
Fe :228.79
Profondeur :0.70m

BB04
T :229.34
Fe :228.64
Profondeur :0.70m

R35
T :226.62
Fe :226.12
Profondeur :0.50m

R36
T :228.61
Fe :227.38
Profondeur :1.43m

R01
T :229.18
Fe :227.52
Profondeur :1.26m

BB02
T :228.53
Fe :228.23
Profondeur :0.30m

ORMOY SUR AUBE

Création réseau d'assainssement

DATE : 19/03/2010 Ech : 1/200

COPYRIGHT MERCATOR

Rue du Pont

Busage fossé à réaliser (lot 1)

Chemin accès

Portail (2X2,50mX1,20m)

Chemin rural dit de la ferme

clôture

Chemin stabilisé

Etage n°1
filtre à sable vertical
84 m²

Etage n°2
filtre à sable vertical
56 m²

Fossé

clôture

Local Technique

Poste de refoulement 5 pompes - PR

Escalier

clôture

clôture

Canal de prélèvement et de mesure

Ruisseau d'Ormoy

Ruisseau d'Ormoy

Légende

Projet :

- Talus intérieur des bassins
- Digues (talus extérieurs)
- Surface engazonnée
- Surface en gravier
- Lits avec roseaux
- Clôture
- Portail

Existant :

- Surface enherbée

Plan 1 - Plan d'ensemble

Commune de
Latrecey-Ormoy sur Aube
(Maître d'ouvrage)

Village d'Ormoy sur Aube

Station de traitement des eaux usées (70 EH)
- Filtres plantés de roseaux

Bureau d'études
SolEst
16 rue Emile Simon
52 000 CHAUMONT
Tel : 03.25.32.21.39
Fax : 03.25.32.62.40
Email : solest@orange.fr

Indice	Date	Modifications
A	02/11/09	Plan DCE
B	20/01/10	Plan d'éxécution

ECHELLE : 1/200

Etabli par : B.IORFIDA

R.L. **LIEGEROT**
NT / VAIR 88800 VITTEL ☎ (29) 08.46.15
ASSAINISSEMENT. ADDUCTION D'EAU
RESERVOIRS jusqu'à 2 000 m³
TRAVAUX PUBLICS. TERRASSEMENTS
LOTISSEMENTS. Maisons individuelles
SIRET 306 305 930 00011 APE 5906
DLR Mirecourt

DEPARTEMENT DE LA HAUTE-MARNE

COMMUNE DE

LATRECEY -
ORMOY-sur-AUBE

COMMUNE ASSOCIEE DE LATRECEY

ranchement dans village

Recolement

lle: 1/1000 date: novembre 90

LEGENDE

- Canalisation Φ 70
- Φ 90
- Φ 100
- Φ 125
- Vanne de sectionnement
- Borne fontaine
- Bouche incendie
- Branchement particulier

SON A

Vers RESERVOIR

FEUILLE UNIQUE

A.8

SECTION Z

N

LE VILLAGE

FEUILLE UNIQUE

FEUILLE UNIQUE

SECTION V

Ruelle

Chemin

Calvaire

Vers Château d'eau
(Rue la Bosse)↑

Vers Hameau
de la Gare →

Vers écart
Moulin à Vent ↓

ETUDE DU
ZONAGE D'EAU POTABLE

LATRECEY-ORMOY/SAUBE

Plan 1

Plan de récolement du réseau d'eau potable

Echelle d'origine 1 / 1000

Novembre 2019

réalisé par le bureau d'études

SOLEST ENVIRONNEMENT

16 rue Emile Simon – 52 000 CHAUMONT
Tél. 03.25.32.21.39 – Fax 03.25.32.62.40 – mél. contact@solest-environnement.fr

Service du Cadastre
REPRODUCTION INTERDITE

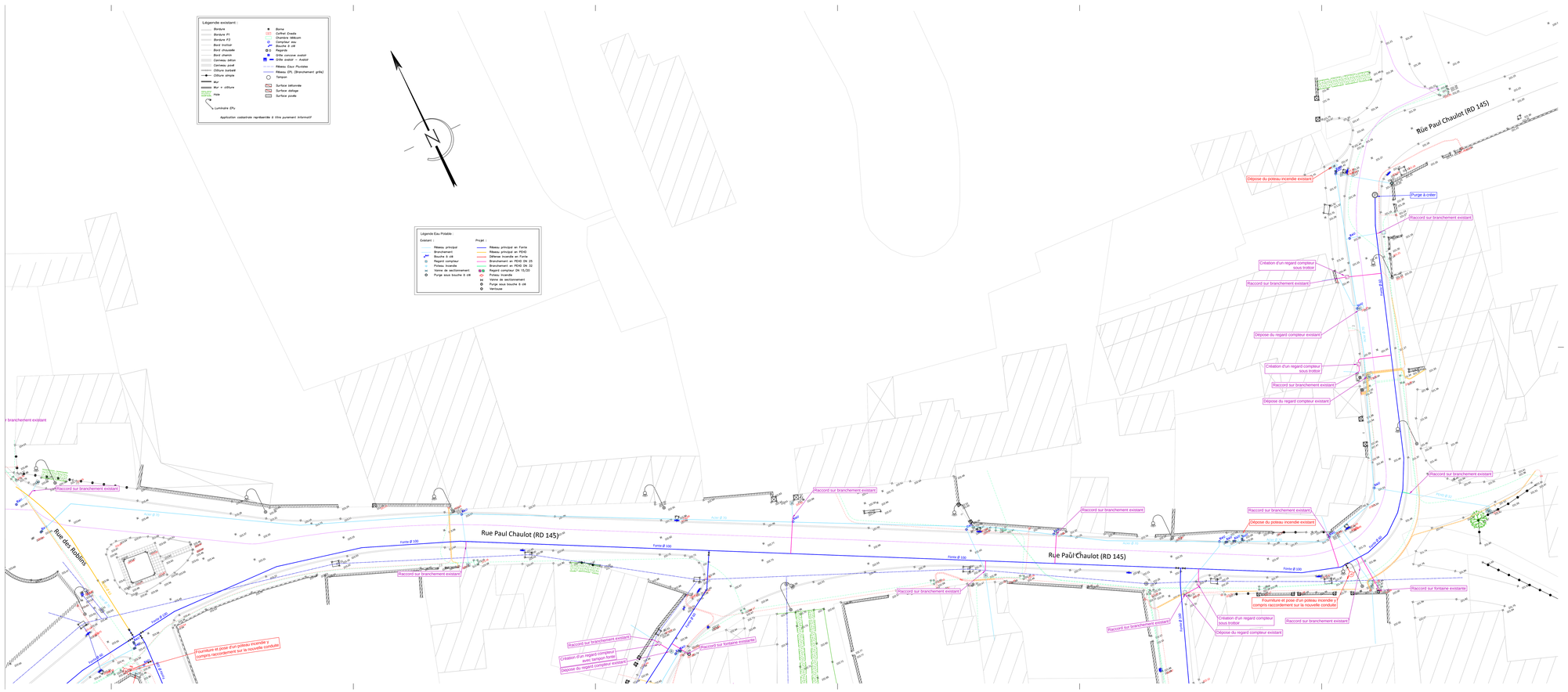
Légende existant :
Bordure
Bordure P1
Bordure P3
Bord trottoir
Bord chaussée
Bord chemin
Caniveau béton
Caniveau pavé
Clôture barbelé
Clôture simple
Mur
Mur + clôture
Haie
Lumière EPx
Borne
Coffret Enedis
Chambre télécom
Compteur eau
Bouche à clé
Regard
Grille concave avaloir
Grille avaloir + Avaloir
Réseau Eaux Pluviales
Réseau EPx (Branchement grille)
Tampon
Surface bétonnée
Surface dallage
Surface pavée
Application cadastrale représentée à titre purement informatif
Légende Eau Potable :
Existant :
Réseau principal
Branchement
Bouche à clé
Regard compteur
Poteau incendie
Vanne de sectionnement
Purge sous bouche à clé
Projet :
Réseau principal en Fonte
Réseau principal en PEHD
Défense incendie en Fonte
Branchement en PEHD DN 25
Branchement en PEHD DN 32
Regard compteur DN 15/20
Poteau incendie
Vanne de sectionnement
Purge sous bouche à clé
Ventouse
Rue Paul Chaulot (RD 145)
Rue des Rollins
Fonte Ø 100
Fonte Ø 150
Fonte Ø 80
Raccord sur branchement existant
Dépose du poteau incendie existant
Purge à créer
Création d'un regard compteur sous trottoir
Dépose du regard compteur existant
Fourniture et pose d'un poteau incendie y compris raccordement sur la nouvelle conduite
Raccord sur fontaine existante
Création d'un regard compteur avec tampon fonte

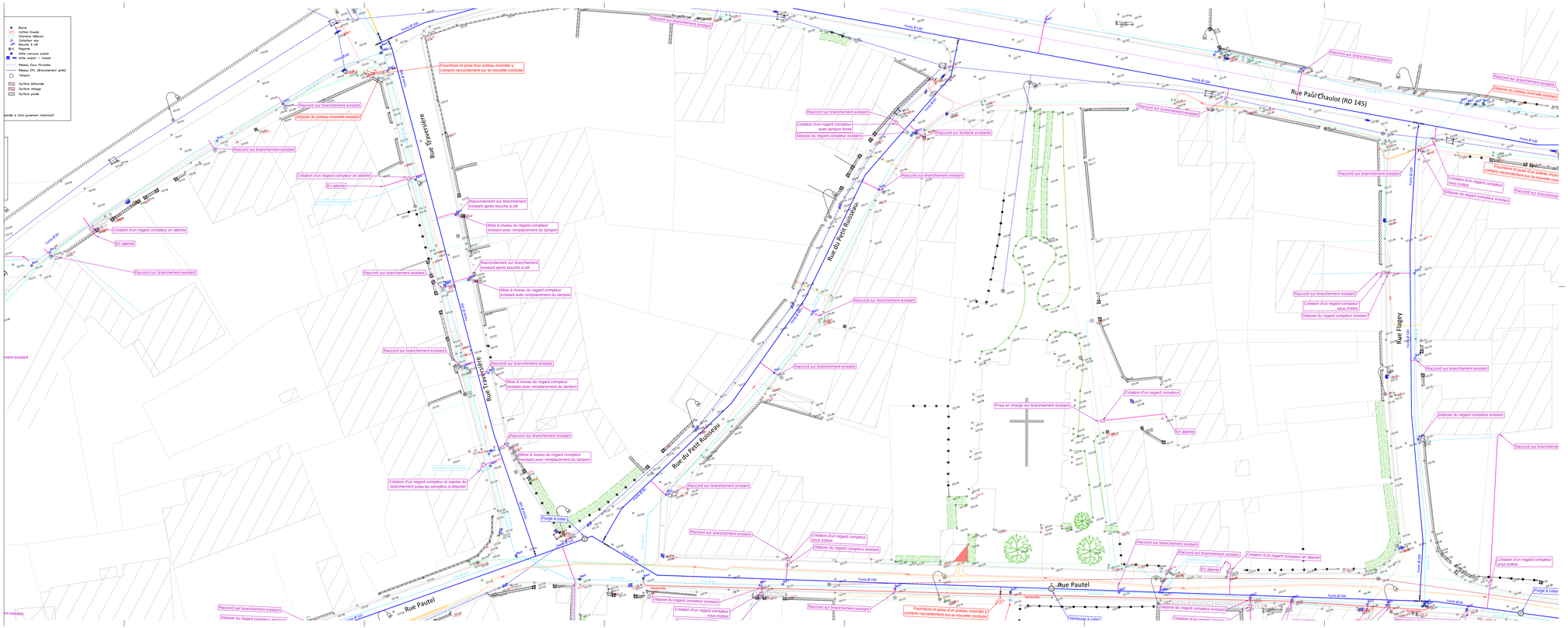
Rue Paût Chaulot (RD 145)
Rue Fagnery
Rue Fontaine
Rue Pautel
Rue du Petit Ruisseau
Rue Fontaine
Fonte Ø 100
Fonte Ø 150
Fonte Ø 80
Fonte Ø 60
Fonte Ø 200
Fonte Ø 125
Fonte Ø 300
Fonte Ø 400
Fonte Ø 500
Fonte Ø 600
Fonte Ø 700
Fonte Ø 800
Fonte Ø 900
Fonte Ø 1000
Fonte Ø 1100
Fonte Ø 1200
Fonte Ø 1300
Fonte Ø 1400
Fonte Ø 1500
Fonte Ø

Schéma du captage après travaux :

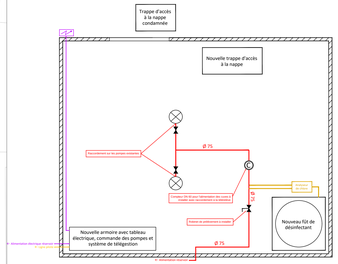

Remarques :

- Reprise du réseau d'alimentation par du PEHD.
- Remplacement de la porte existante par une porte sécurisée avec aération basse et renouvellement de l'aération haute dans le local.
- Dépose de la trappe d'accès à la nappe extérieure existante et condamnation par une dalle en béton.
- Dépose de l'installation électrique existante (tableau, chauffage, luminaire...), de l'armoire de commande des pompes et du fût de désinfectant.
- Installation d'une nouvelle armoire pilote sur l'armoire existante avec tableau électrique, commande des pompes et système de télégestion.
- Installation d'un radiateur, d'un luminaire et de prises électriques avec raccordement sur l'armoire.
- Raccordement et paramétrage des pompes sur l'armoire.
- Installation du système de télégestion de type SOFREL S4W y compris ordinateur, serveur et paramétrage.
- Mise en place d'une alarme anti-intrusion type digicode et raccordement au système de télégestion.
- Raccordement de la nouvelle ligne pilote sur l'armoire.
- Installation d'un analyseur de chlore et raccordement sur le système de télégestion.
- Mise en place d'un fût de désinfectant.
- Remplacement du fût de désinfectant.
- Remplacement du compteur DN 60 par un compteur équipé de télérelève et raccordement au système de télégestion.
- Remplacement de la trappe d'accès à la nappe à l'intérieur du local.
- Départ de l'alimentation électrique du reservoir depuis l'armoire et raccordement sur le coffret ENEDIS.

Schéma du réservoir après travaux :

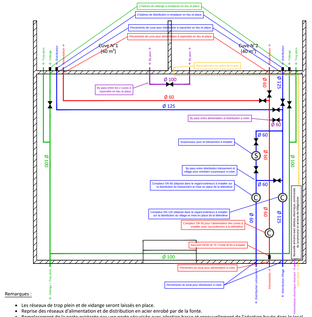
Arrivée de l'eau brute
Arrivée de l'eau traitée
Trop plein
Vidange
Prise de mesure
Ventilation
Trop plein
Vidange
Prise de mesure
Ventilation
Tronçon de trop plein et de vidange
Arrivée de l'eau brute
Arrivée de l'eau traitée
Prise de mesure
Ventilation
Cuve N°1 (40 m³)
Cuve N°2 (40 m³)
Ø 125
Ø 60
Ø 125
Ø 60
Ø 125
Ø 60

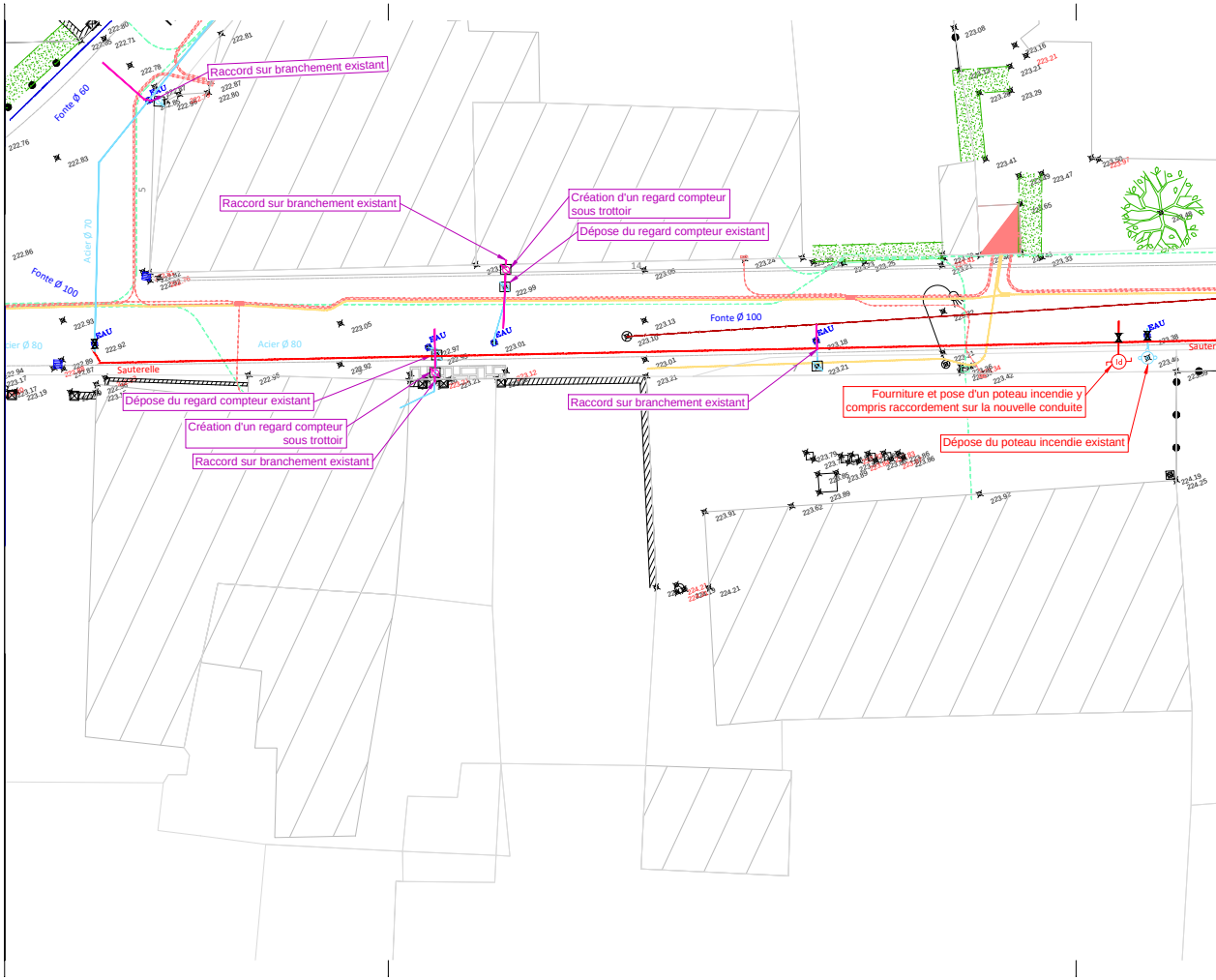
Raccord sur branchement existant
Raccord sur branchement existant
Création d'un regard compteur sous trottoir
Dépose du regard compteur existant
Dépose du regard compteur existant
Création d'un regard compteur sous trottoir
Raccord sur branchement existant
Raccord sur branchement existant
Fourniture et pose d'un poteau incendie y compris raccordement sur la nouvelle conduite
Dépose du poteau incendie existant
Fonte Ø 60
Acier Ø 70
Fonte Ø 100
Acier Ø 80
Acier Ø 80
Fonte Ø 100
Sauterelle
EAU
EAU
EAU
EAU
EAU
EAU

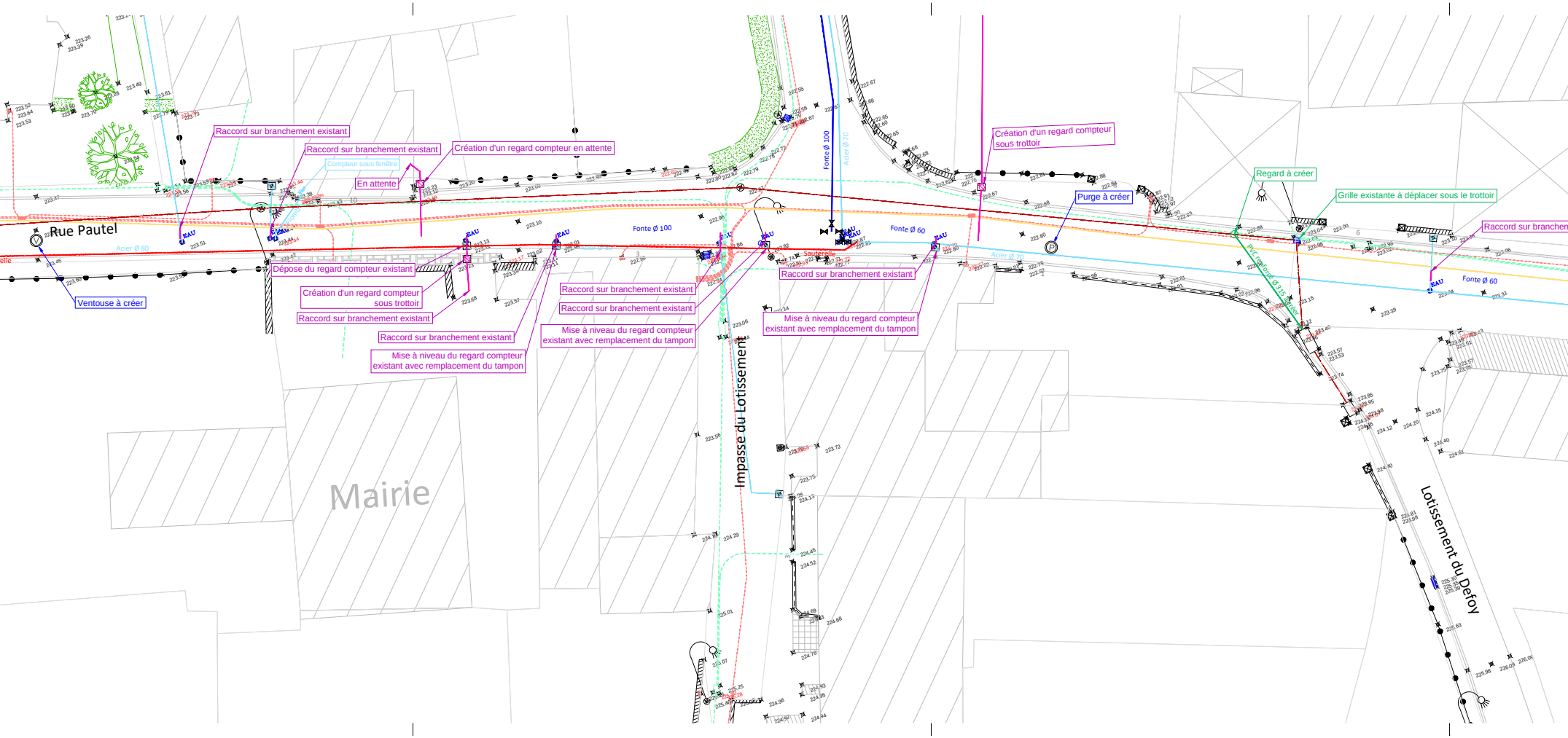
Rue Pautel
Mairie
Impasse du Lotissement
Lotissement du Defoy
Raccord sur branchement existant
Raccord sur branchement existant
Création d'un regard compteur en attente
Compteur sous fenêtre
En attente
Dépose du regard compteur existant
Création d'un regard compteur sous trottoir
Raccord sur branchement existant
Raccord sur branchement existant
Mise à niveau du regard compteur existant avec remplacement du tampon
Ventouse à créer
Acier Ø 80
Raccord sur branchement existant
Raccord sur branchement existant
Mise à niveau du regard compteur existant avec remplacement du tampon
Fonte Ø 100
Fonte Ø 100
Acier Ø 70
Sauterelle
Raccord sur branchement existant
Mise à niveau du regard compteur existant avec remplacement du tampon
Fonte Ø 60
Création d'un regard compteur sous trottoir
Purge à créer
Acier Ø 70
Regard à créer
Grille existante à déplacer sous le trottoir
Raccord sur branchen
Fonte Ø 60
EAU

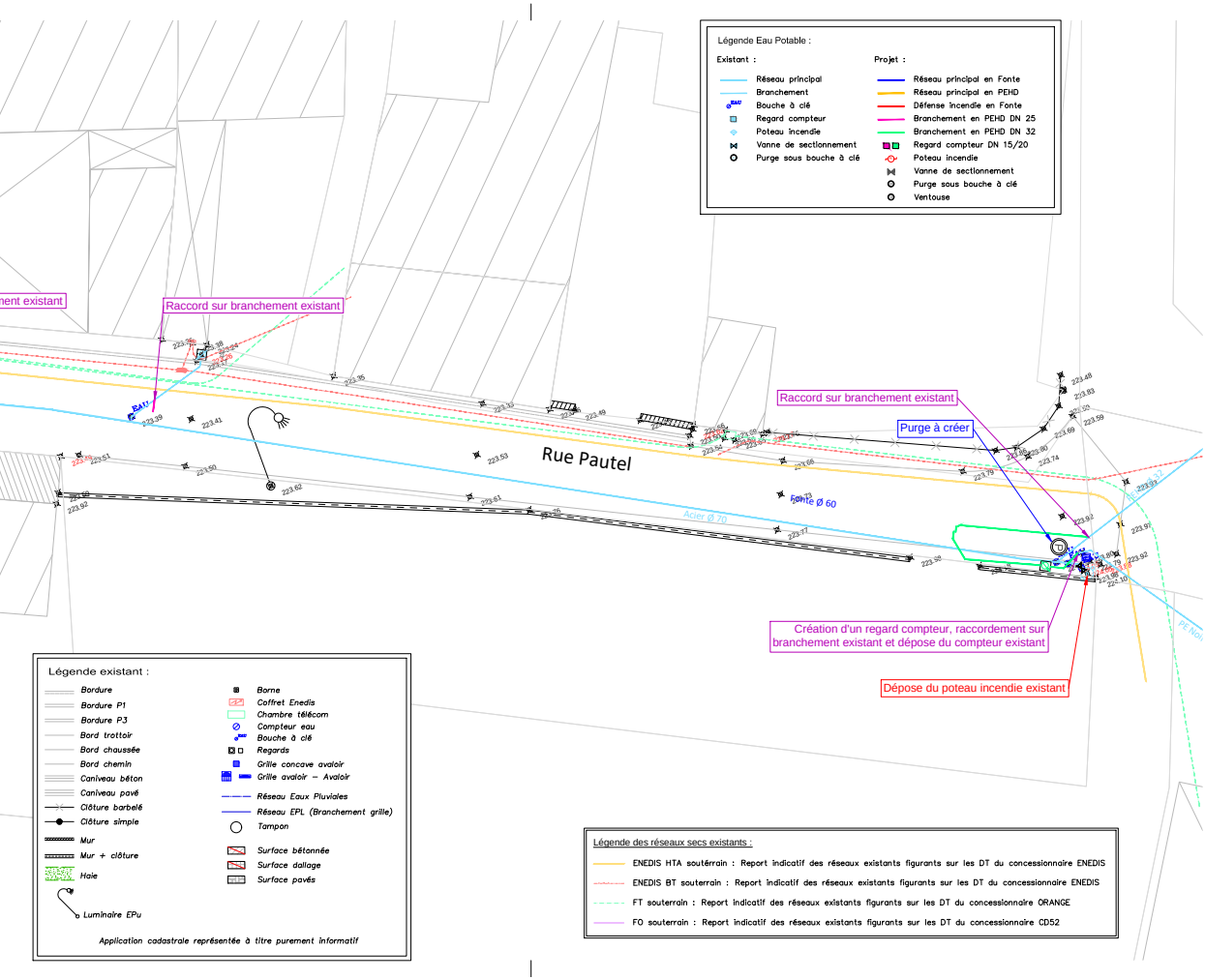
Rue Pautel
Fonte Ø 60
Acier Ø 70
PE Ø 32
PE Noir
EAU
223.39
223.41
223.35
223.33
223.49
223.53
223.51
223.50
223.62
223.61
223.92
223.66
223.79
223.74
223.69
223.59
223.83
223.48
223.86
223.80
223.77
223.99
223.97
223.98
224.10

ent existant

Raccord sur branchement existant

Raccord sur branchement existant

Purge à créer

Création d'un regard compteur, raccordement sur branchement existant et dépose du compteur existant

Dépose du poteau incendie existant

Légende Eau Potable :

Existant :	Projet :
Réseau principal	Réseau principal en Fonte
Branchement	Réseau principal en PEHD
Bouche à clé	Défense incendie en Fonte
Regard compteur	Branchement en PEHD DN 25
Poteau incendie	Branchement en PEHD DN 32
Vanne de sectionnement	Regard compteur DN 15/20
Purge sous bouche à clé	Poteau incendie
	Vanne de sectionnement
	Purge sous bouche à clé
	Ventouse

Légende existant :

Bordure	*Borne*
Bordure P1	*Coffret Enedis*
Bordure P3	*Chambre télécom*
Bord trottoir	*Compteur eau*
Bord chaussée	*Bouche à clé*
Bord chemin	*Regards*
Caniveau béton	*Grille concave avaloir*
Caniveau pavé	*Grille avaloir – Avaloir*
Clôture barbelé	*Réseau Eaux Pluviales*
Clôture simple	*Réseau EPL (Branchement grille)*
Mur	*Tampon*
Mur + clôture	*Surface bétonnée*
Haie	*Surface dallage*
Luminaire EPu	*Surface pavés*

Application cadastrale représentée à titre purement informatif

Légende des réseaux secs existants :

ENEDIS HTA soutérrain : Report indicatif des réseaux existants figurants sur les DT du concessionnaire ENEDIS
ENEDIS BT souterrain : Report indicatif des réseaux existants figurants sur les DT du concessionnaire ENEDIS
FT souterrain : Report indicatif des réseaux existants figurants sur les DT du concessionnaire ORANGE
FO souterrain : Report indicatif des réseaux existants figurants sur les DT du concessionnaire CD52

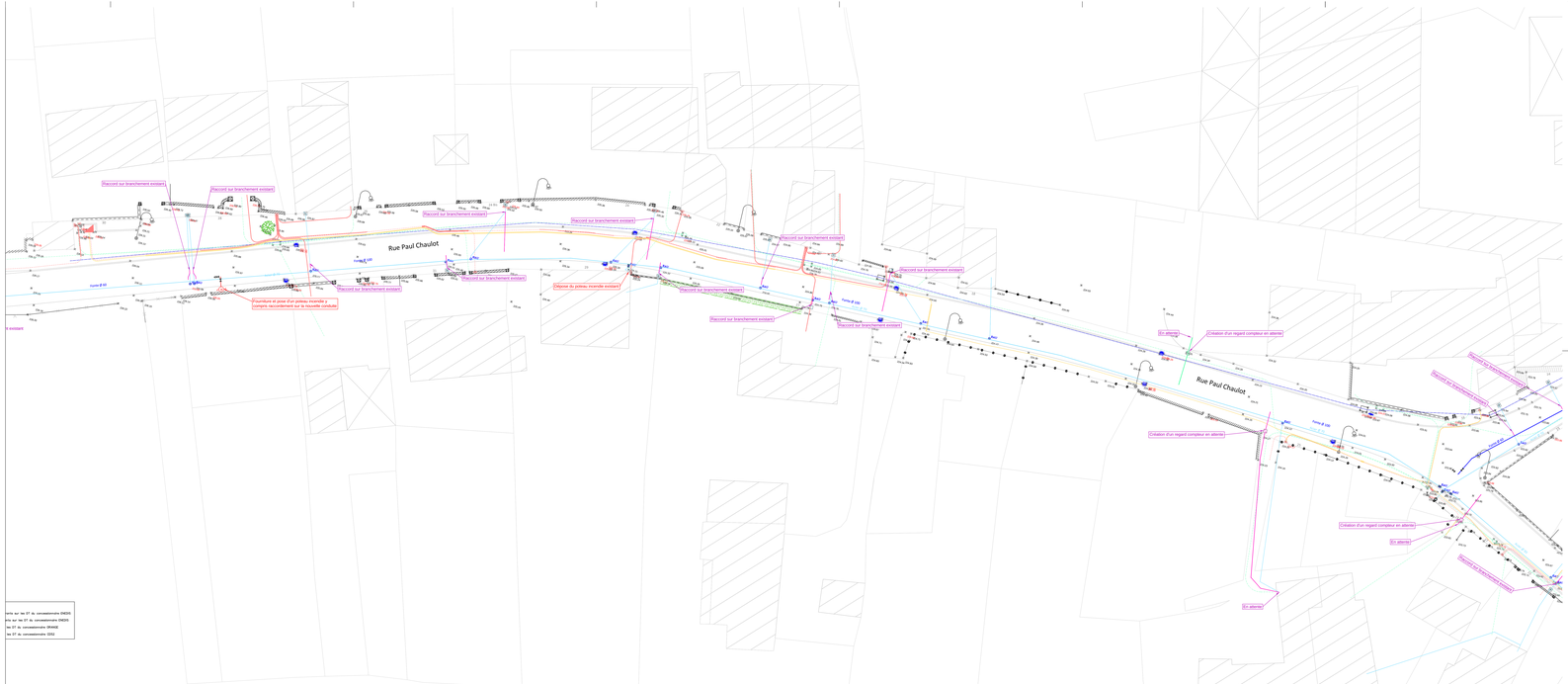
Rue Paul Chaulot
Rue Paul Chaulot
Raccord sur branchement existant
Raccord sur branchement existant
Raccord sur branchement existant

GIEY SUR AUJON

Giey-sur-Aujon

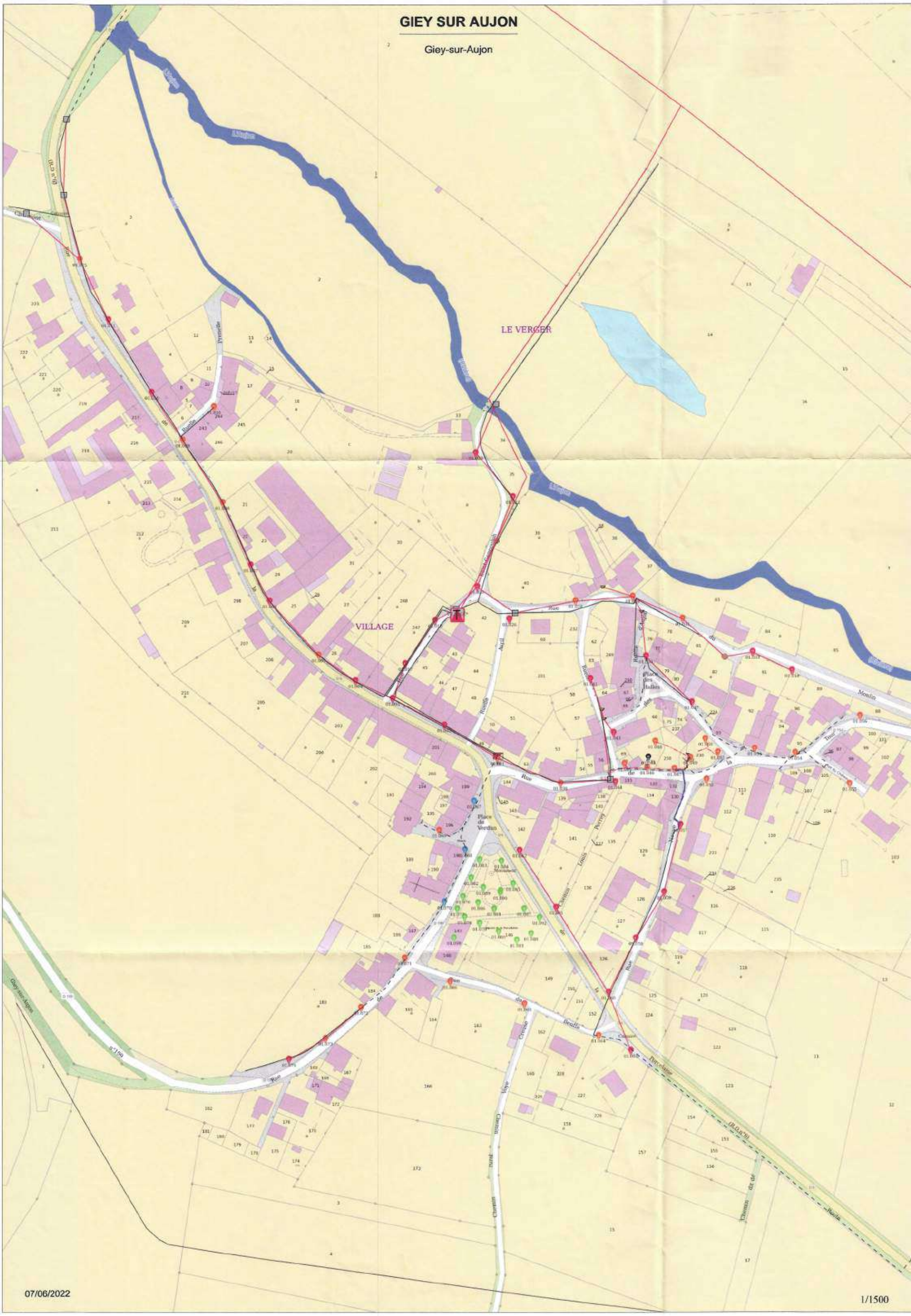

07/06/2022

1/1500

Prévoir 1 compteur

Pré Champey

En Premelle

(rivière)

Calvaire

Chemin rural

bief

Conduite d'eau potable

L'Aujon

(rivière)

Huelle

Place des Halles

Fontaine

Village

Fossé

Ø 100

Ø 125

Ø 80

Ø 40

Fontaine

Mairie

Monument

Jet d'eau

Eglise

Calvaire

Les Maizes

Les Laveaux

Cassureux

Section C1

Giey-sur-Aujon

Prévoir 1 branchement à raccorder sur l'existant (fonte Ø 125)

N

LEGENDE

- Canalisation Ø 80 mm
- Canalisation Ø 100 mm
- Canalisation Ø 125 mm
- Canalisation Ø 40 mm
- Canalisation Ø 21/25 PEHD
- Compteur sous Regard
- Compteur
- Vanne de Sectionnement
- Vidange, Purge
- Ventouse
- Poteau d'Incendie Ø 100

DEPARTEMENT DE LA HAUTE-MARNE

DIRECTION DEPARTEMENTALE

DE L'AGRICULTURE ET DE LA FORET

COMMUNE DE

GIEY-sur-AUJON

RÉFECTION DU RÉSEAU D'A.E.P.

PLAN D'ENSEMBLE

Echelle : 1/ 1000°

Dressé, le 01_10_1991

G 37 _

DEPARTEMENT DE LA HAUTE - MARNE

DIRECTION DEPARTEMENTALE

DE L'AGRICULTURE ET DE LA FORET

COMMUNE DE

GIEY-SUR-AUJON

ALIMENTATION EN EAU POTABLE

PLAN DE RECOLEMENT

DES CANALISATIONS PRINCIPALES

ETABLI PAR LA S.D.E. ENTREPRISE

CAULLET

TRAVAUX PUBLICS et PARTICULIERS

52140 MONTIGNY-LE-ROI

JUIN 1993

LEGENDE

- Canalisation Fonte ø 125
- Canalisation Fonte ø 100
- Canalisation Fonte ø 80
- Canalisation PVC ø 33/40
- voir détail dans cahier de repérage — Branchement Particulier ø 20/25
- Vanne de Sectionnement
- Ventouse
- Vidange
- voir détail dans cahier de repérage — Regard Compteur
- " — Vannette de Branchement
- Poteau d'Incendie ø 100
- Poteau d'Incendie ø 80

N

O E

S

Ø 60 PVC

Ø 100 F

Ø 125 F

Ø 80 F

Ø 32.6/40 PVC

Fontaine

Vers RÉSERVOIR

ECHELLE . 1/1000°

DEPARTEMENT DE LA HAUTE - MARNE

DIRECTION DEPARTEMENTALE

DE L'AGRICULTURE ET DE LA FORET

COMMUNE DE

GIEY-SUR-AUJON

ALIMENTATION EN EAU POTABLE

DEFENSE INCENDIE

PLAN DU RESEAU

- Vanne de Sectionnement
- 100 Poteau d'Incendie ø 100
- 80 Poteau d'Incendie ø 80

JUIN 1993

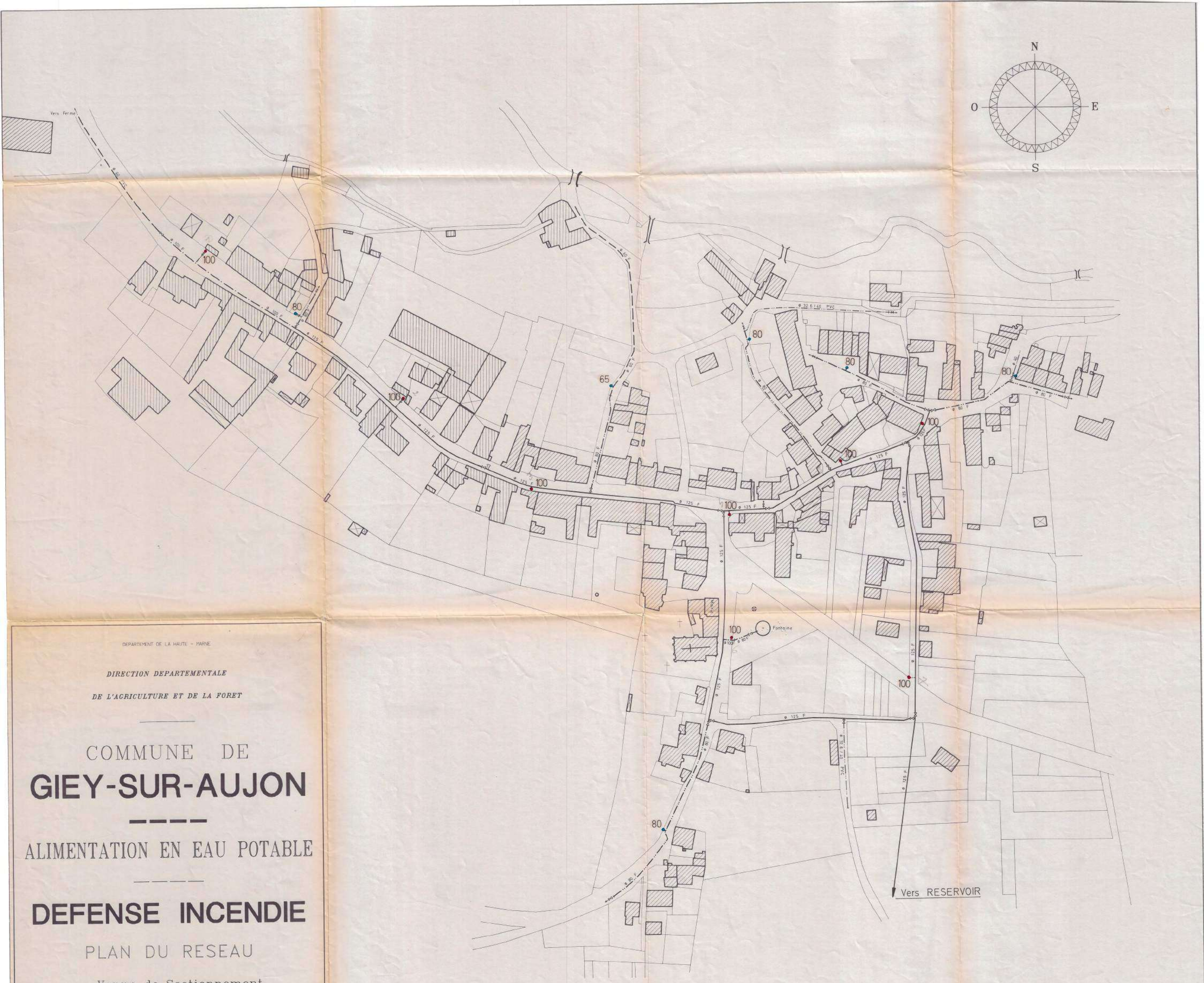

DEPARTEMENT DE LA HAUTE - MARNE

DIRECTION DEPARTEMENTALE

DE L'AGRICULTURE ET DE LA FORET

COMMUNE DE

GIEY-SUR-AUJON

ALIMENTATION EN EAU POTABLE

CARNET DE REPERAGE

DES BRANCHEMENTS PARTICULIERS

ETABLI PAR LA S.D.E. ENTREPRISE

CAULLET

TRAVAUX PUBLICS et PARTICULIERS

52140 MONTIGNY-LE-ROI

JUIN 1993

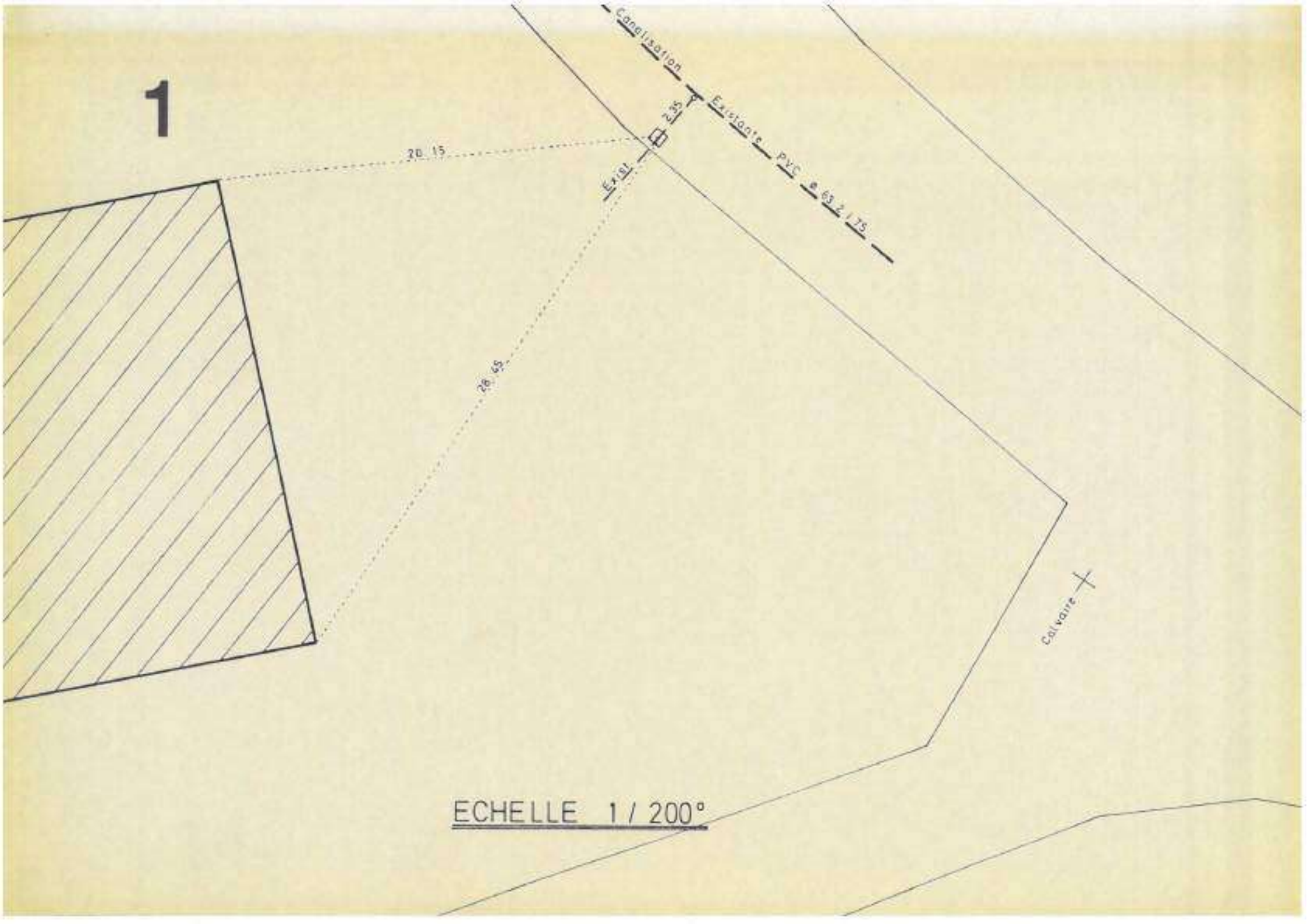
1
Canalisation
Existante PVC ø 63 / 75
2.35
Exist
20.15
28.45
Calvaire
ECHELLE 1 / 200°

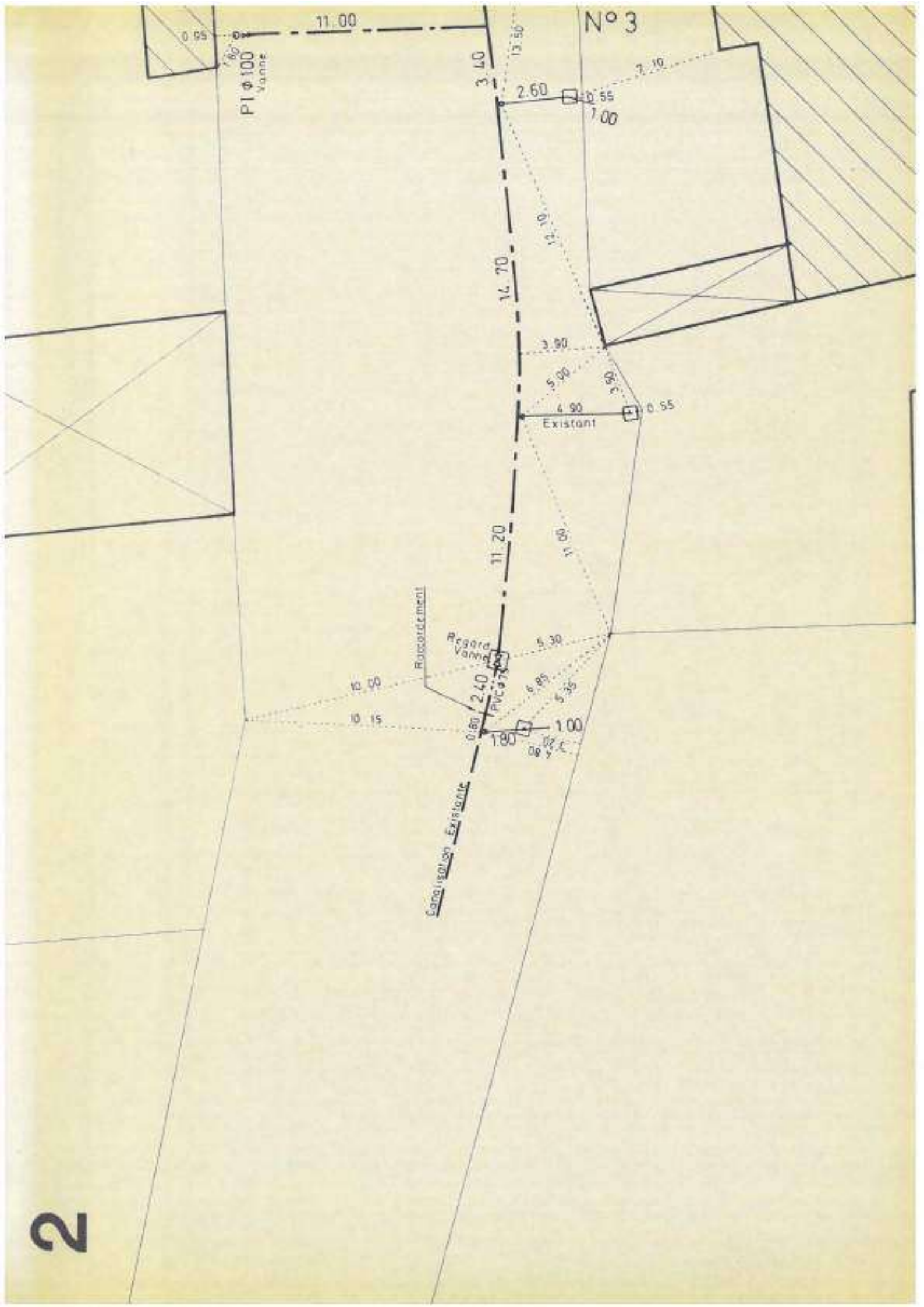
N° 3
11.00
0.95
0.60
PI Φ100
Vanne
3.40
13.50
2.60
0.55
1.00
3.10
12.10
14.70
3.90
5.00
3.50
4.90
0.55
Existant
11.20
11.00
Raccordement
Regard
Vanne
5.30
15.50
10.15
2.40
PVC Ø
6.85
5.35
0.80
1.80
1.00
0.80
Canalisation Existante

2

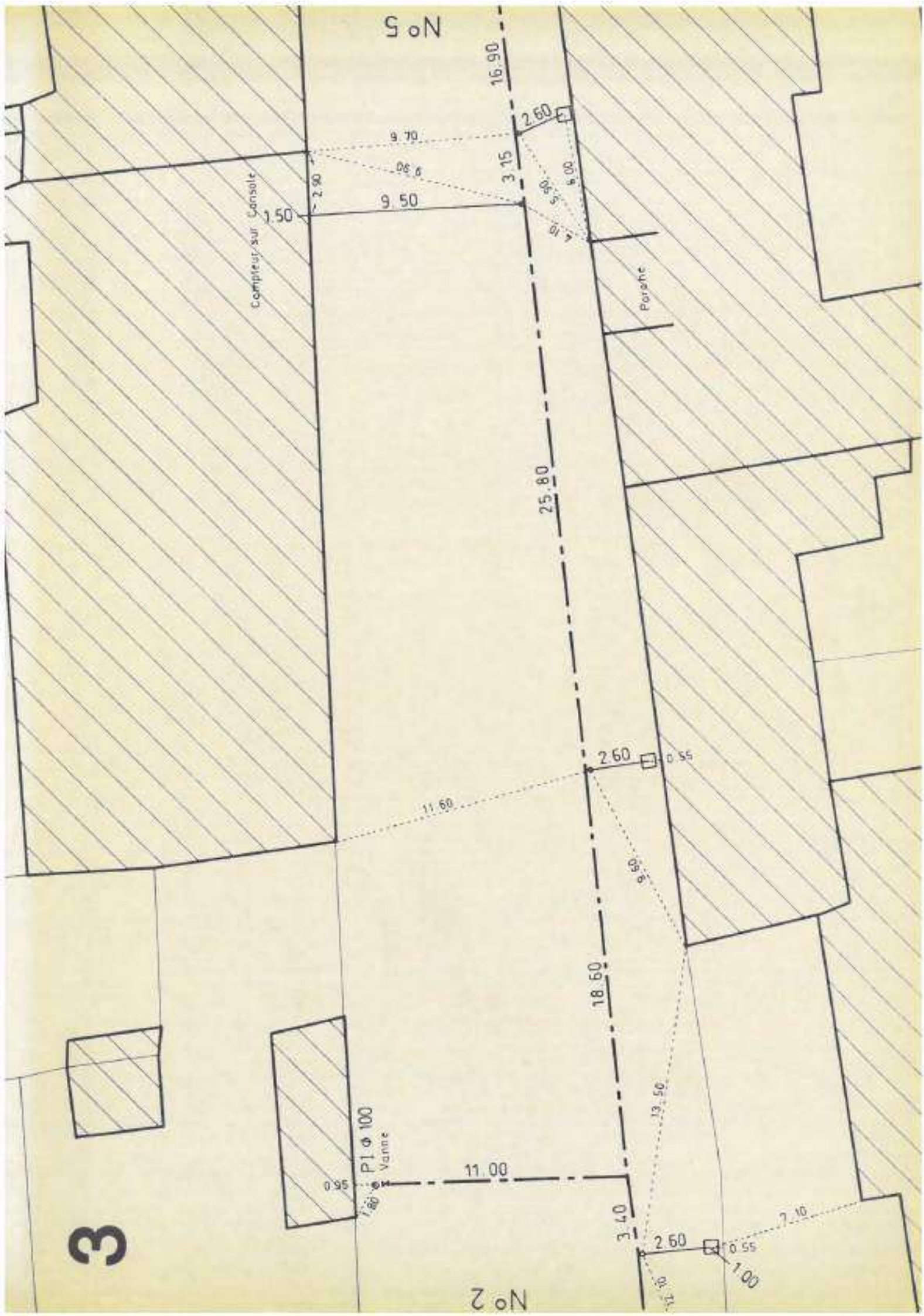
N° 5
16.90
2.60
9.70
3.15
6.00
9.50
1.50
2.90
Compteur sur Console
Parche
25.80
2.60
0.55
11.60
9.60
18.60
13.50
P1 ø 100
Vanne
0.95
11.00
3.40
2.60
0.55
7.10
1.00
N° 2
3

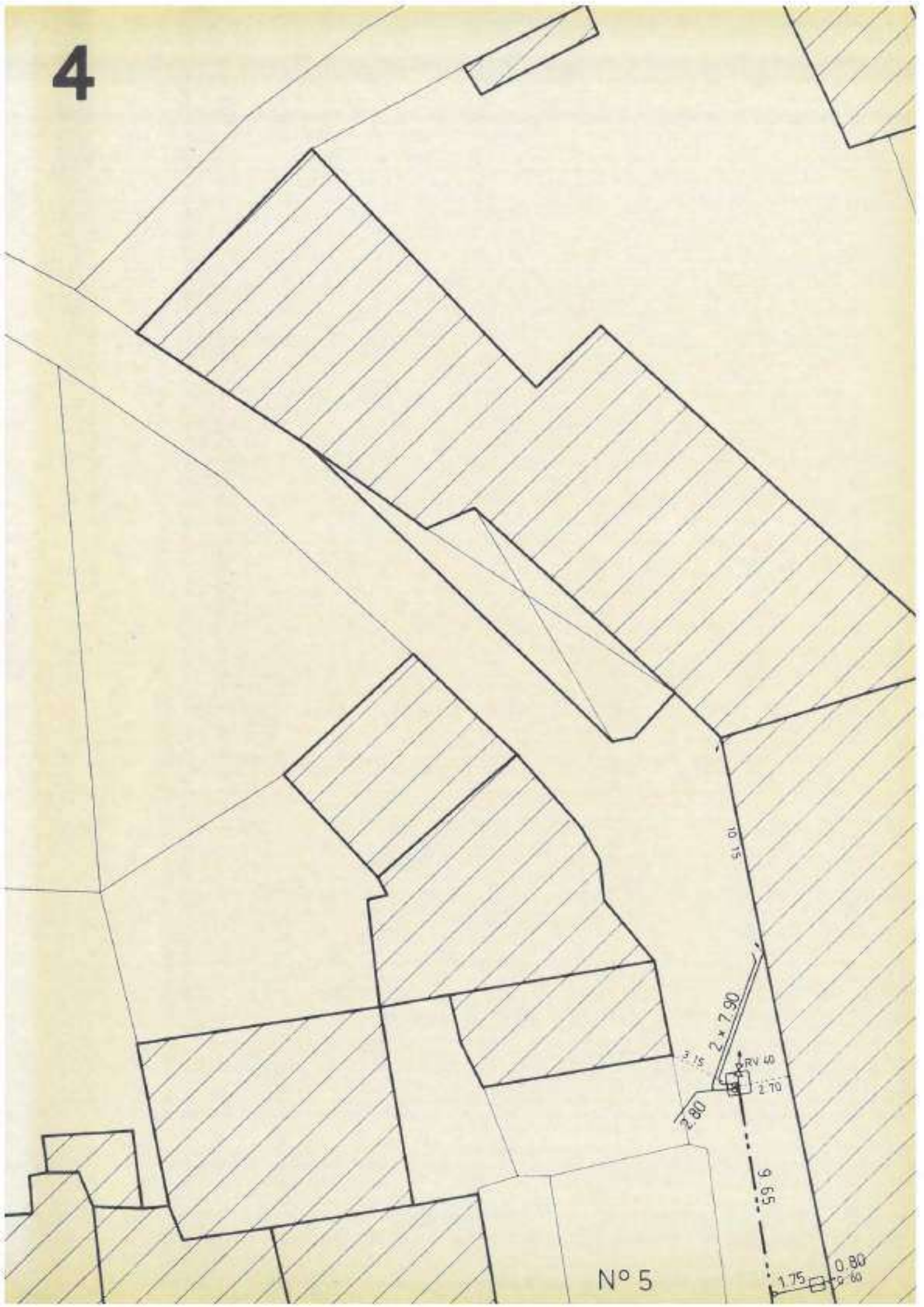
4
10.15
2 x 7.90
3.15
RV 40
2.70
2.80
9.65
N° 5
1.75
0.80

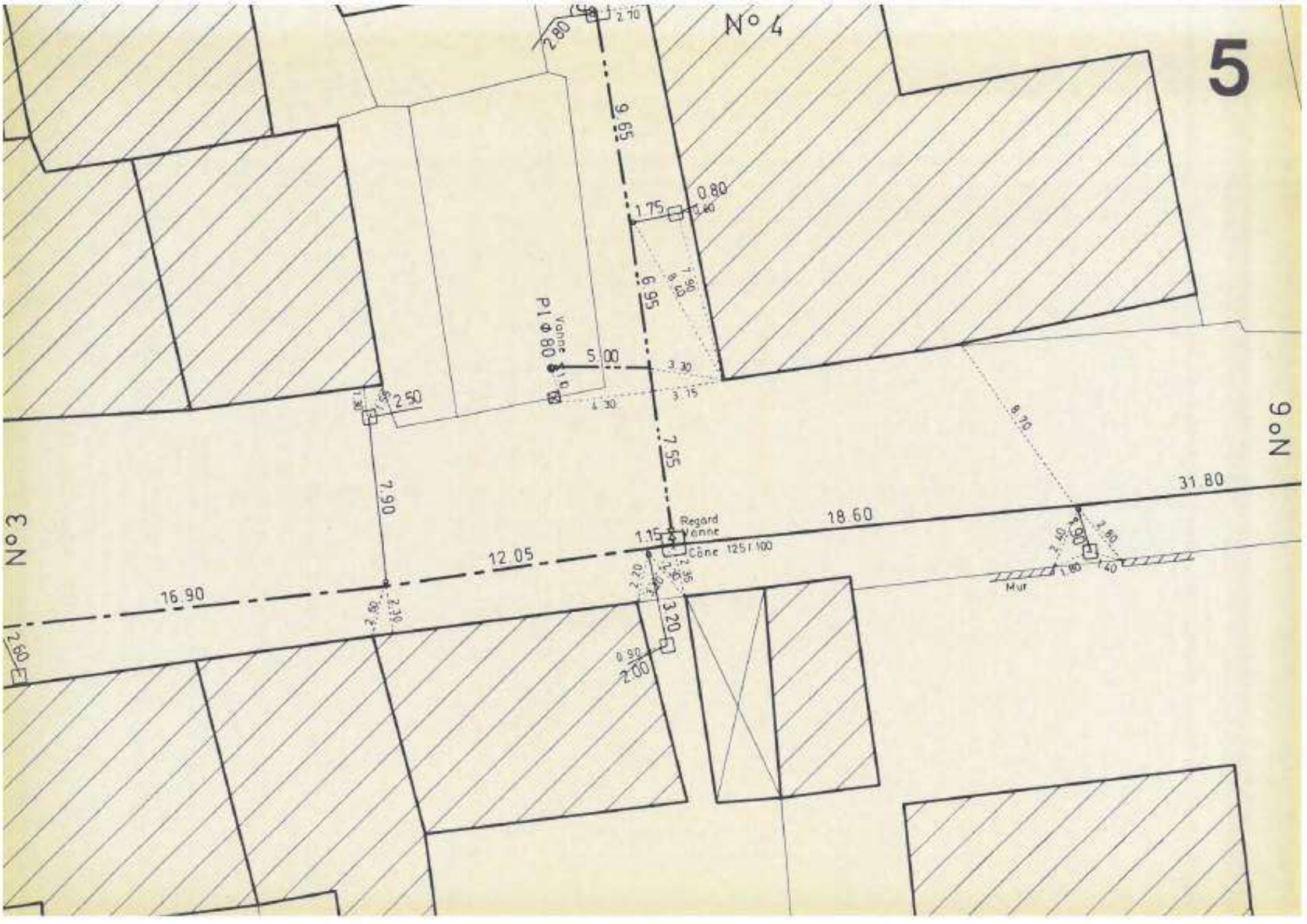
5
N° 4
N° 3
N° 6
2.80
2.70
9.65
1.75
0.80
7.90
9.95
P1 Φ 80
Vanne
5.80
3.30
3.15
4.30
2.50
7.55
6.70
31.80
18.60
7.90
Regard
Vanne
Cône 125/100
1.15
12.05
16.90
2.20
2.30
3.20
2.60
2.10
0.90
2.40
1.80
1.40
Mur

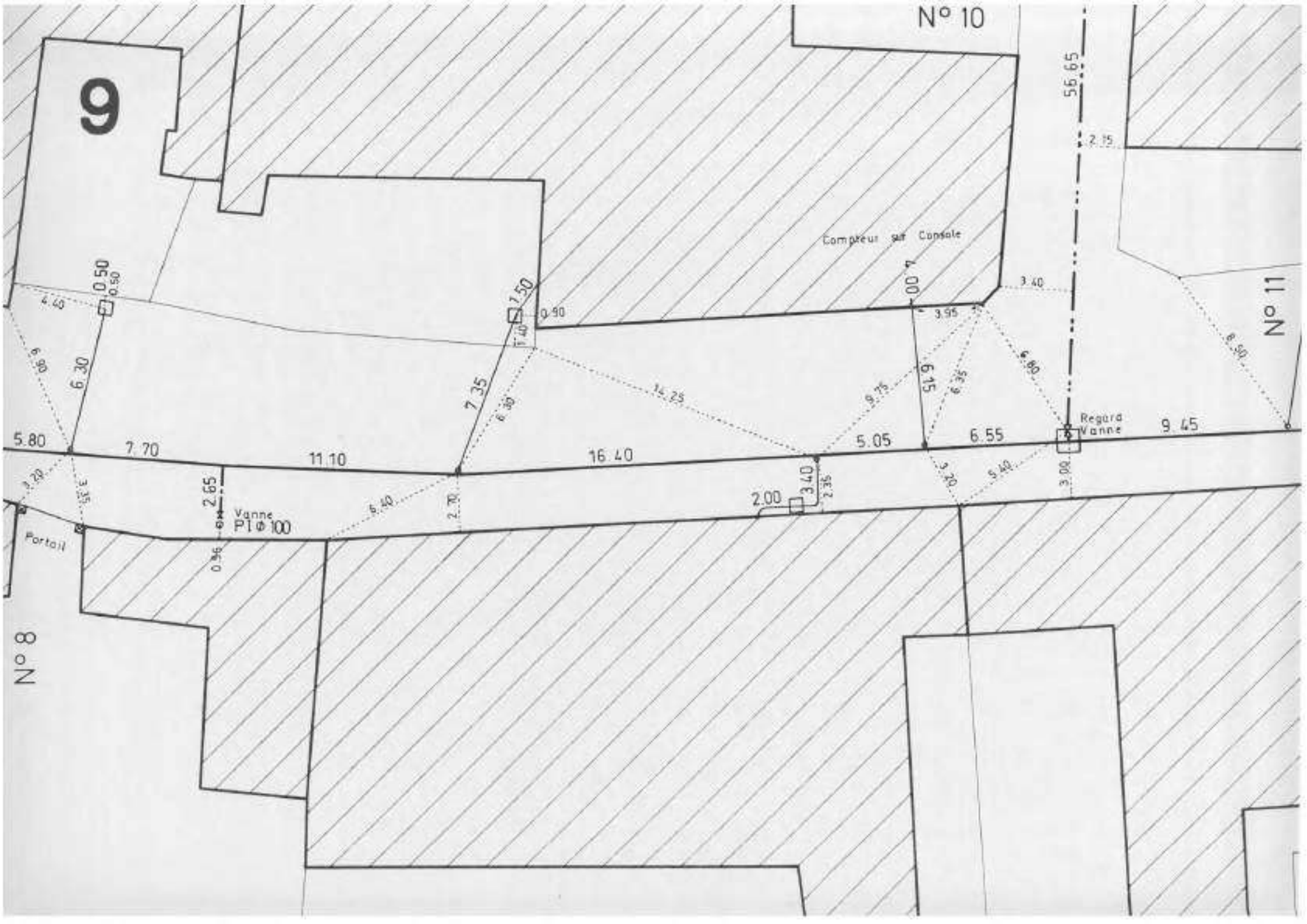
9
N° 10
N° 11
N° 8
56.65
2.15
Compteur sur Console
0.50
0.50
4.40
6.30
1.50
1.40
0.90
7.35
6.30
14.25
9.25
3.40
3.95
6.15
6.35
6.60
9.50
Regard Vanne
9.45
5.80
7.70
11.10
16.40
5.05
6.55
3.20
3.35
2.65
Vanne PI Φ 100
6.40
2.70
2.00
3.40
2.35
5.40
3.00
Portail
0.96

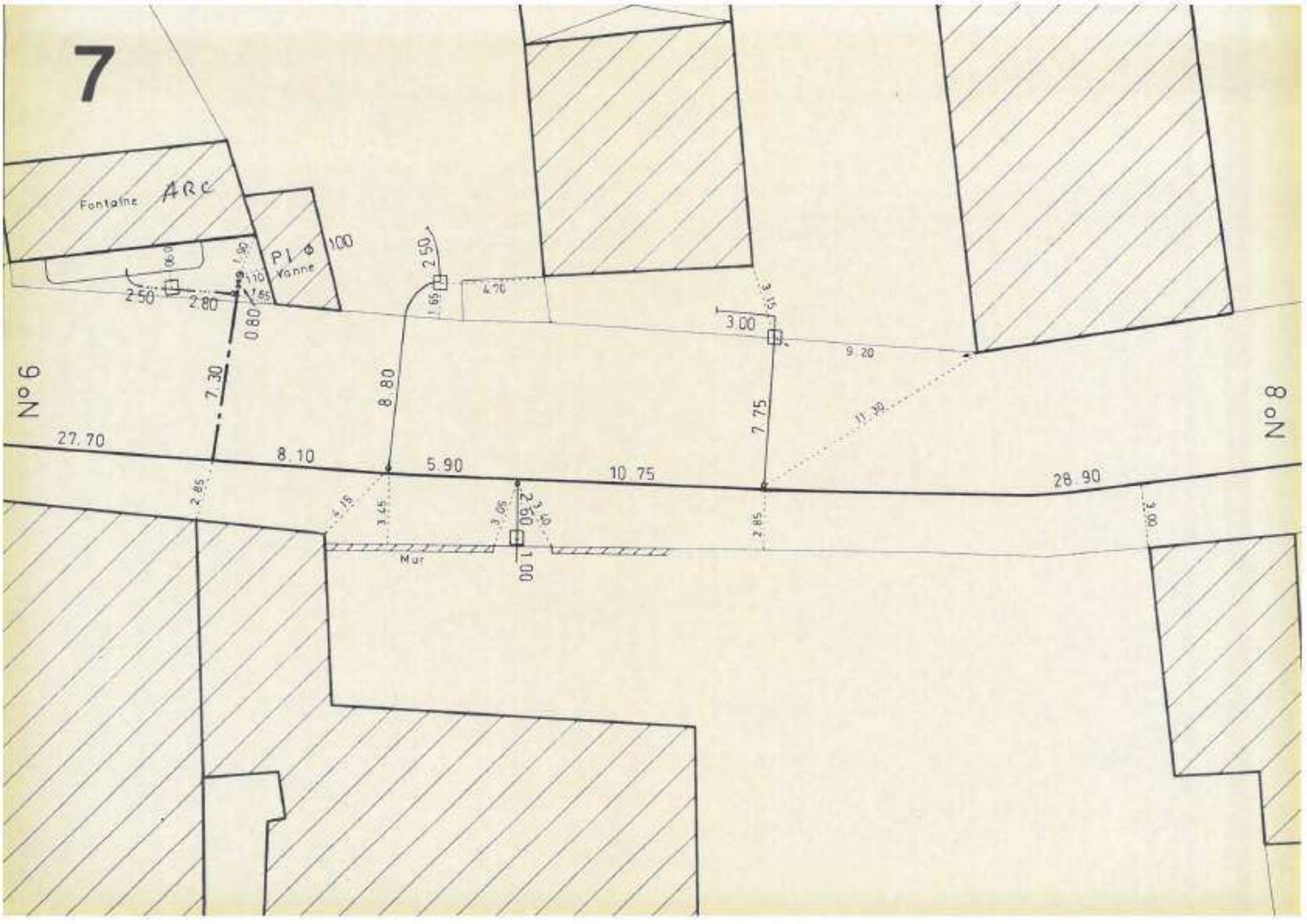
7
Fontaine
ARC
Pl
Vanne
100
2.50
2.80
1.65
1.10
0.80
7.30
8.80
4.70
3.00
9.20
7.75
11.30
N° 6
N° 8
27.70
8.10
5.90
10.75
28.90
2.85
3.45
3.05
2.60
1.00
Mur

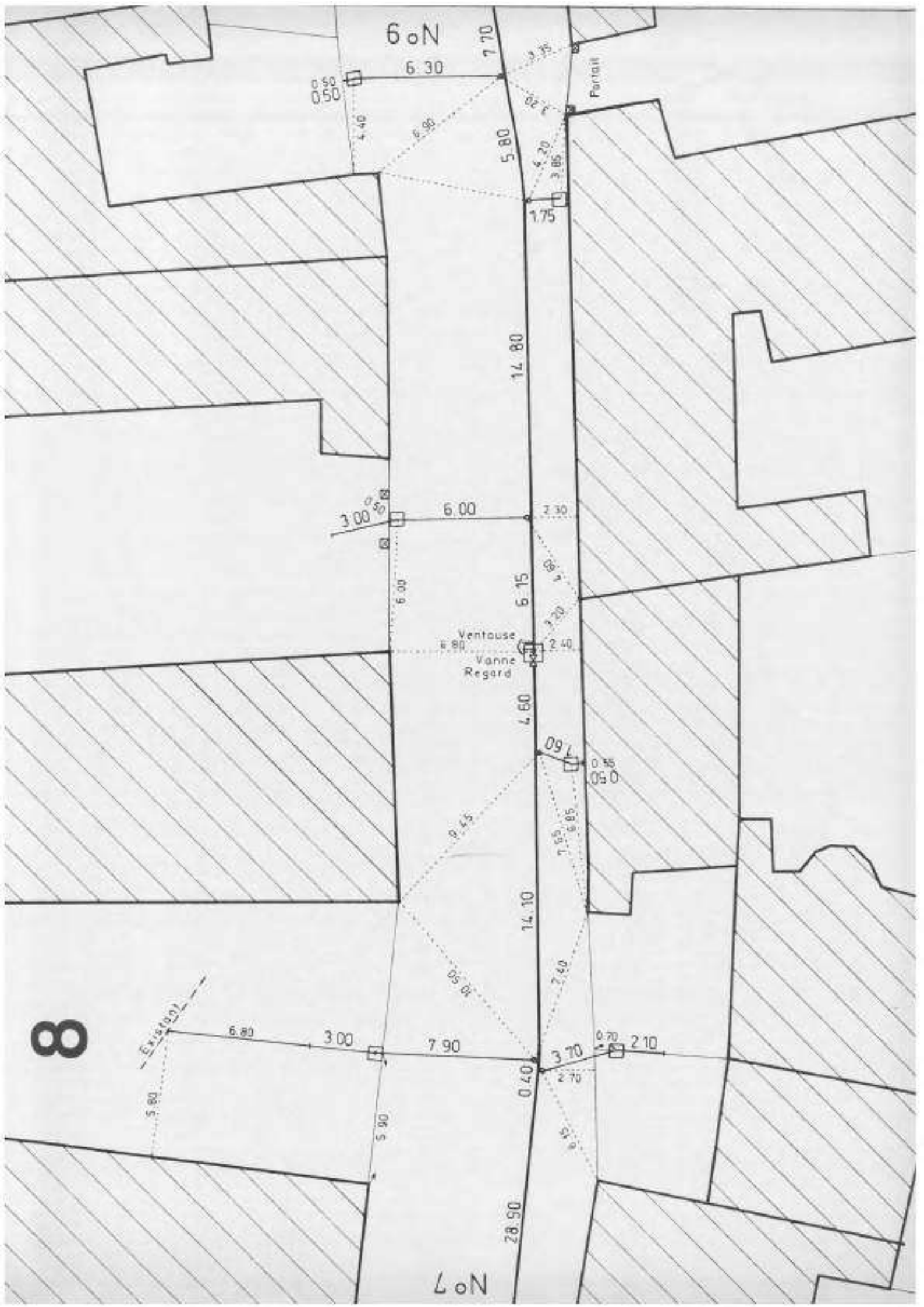
6oN
6.30
1.70
0.50
0.50
4.40
5.80
4.20
3.85
1.75
Portail
14.80
3.00
0.50
6.00
7.30
6.00
6.15
3.20
Ventouse
5.80
2.40
Vanne
Regard
4.60
1.60
0.85
0.50
0.45
7.65
6.85
14.10
0.50
2.40
8
Existant
6.80
3.00
7.90
3.70
0.70
2.10
2.20
5.80
5.90
0.40
28.50
7oN

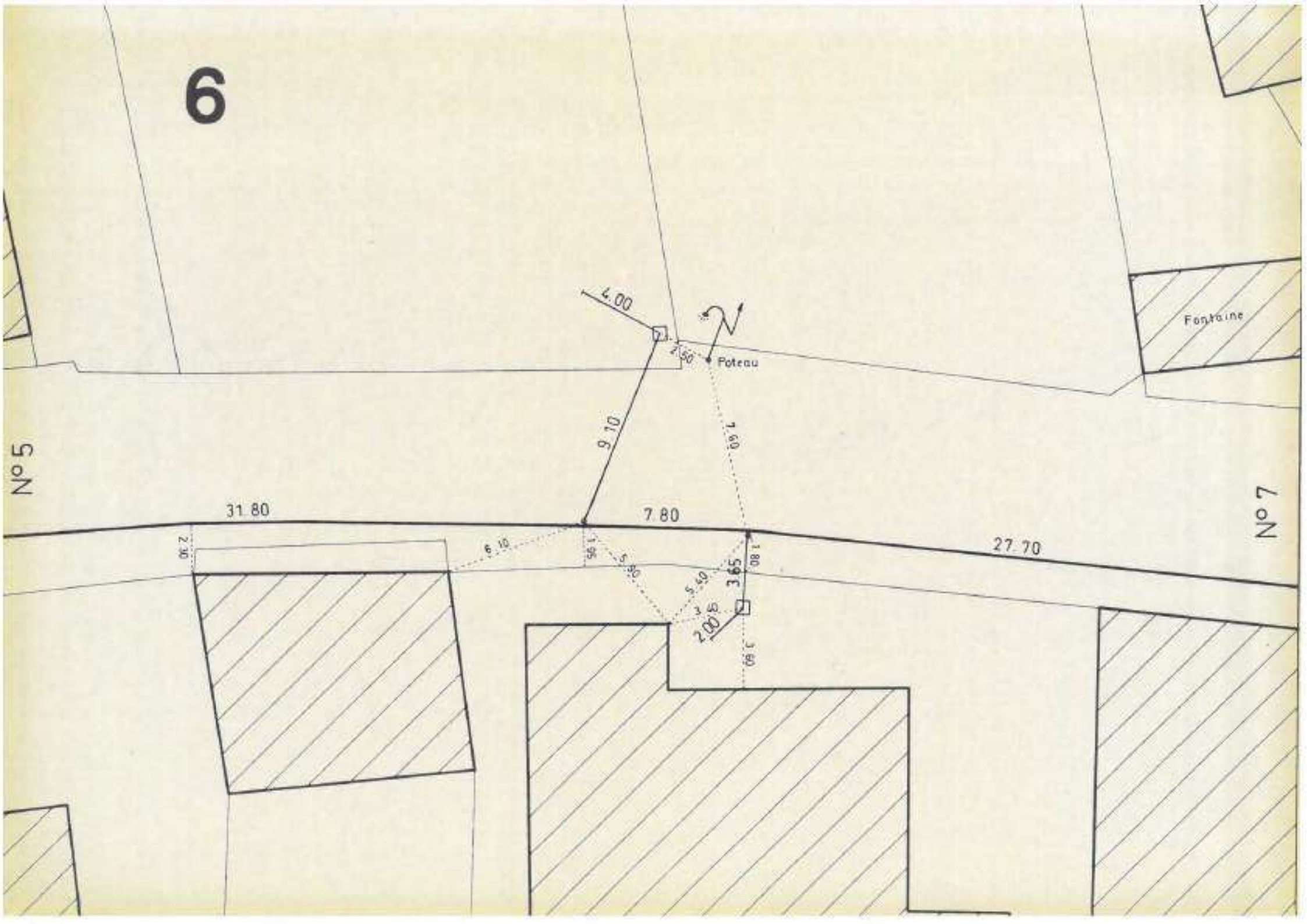
6
4.00
Poteau
Fontaine
9.10
7.60
N° 5
N° 7
31.80
7.80
27.70
2.90
6.10
1.95
5.80
5.40
3.65
1.80
2.00
3.60

10

P.I ø 65 Existant
Canalisation Existante ø 60
Raccordement
1.20
Cone 80/60
Coude 1/16
Vanne
1.80
3.80
3.35
1.90
2.25
3.30
4.55
1.10
Coude 1/16
1.00
7.15
1.00
56.65
1.30
N° 9

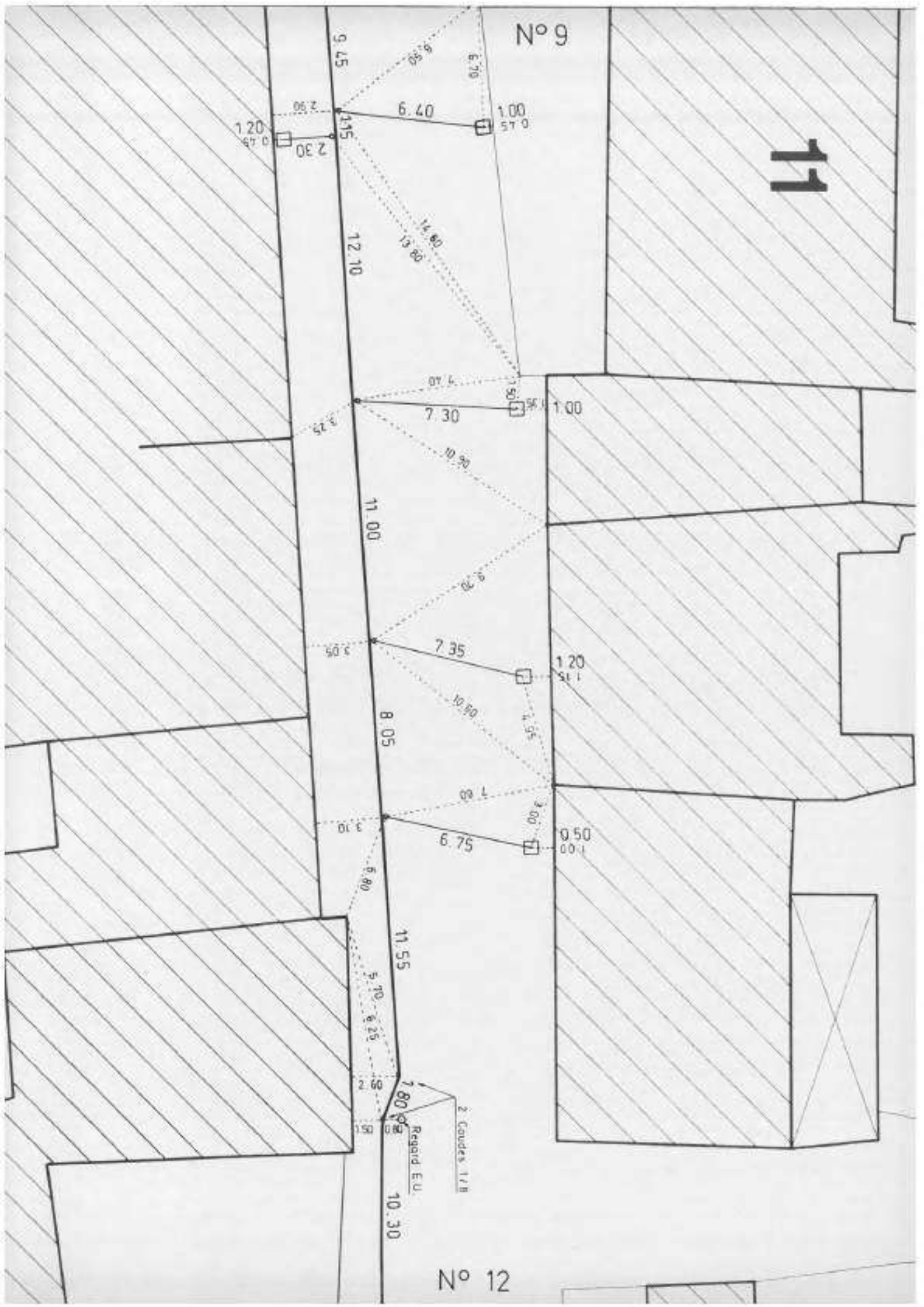
N° 9
11
N° 12
9.45
6.70
6.40
1.00
1.20
2.30
12.10
14.60
13.60
7.30
1.00
10.90
11.00
7.35
1.20
10.60
8.05
7.60
6.75
0.50
6.80
11.55
5.70
6.25
7.80
2 Coudes 1/8
Regard E.U.
10.30

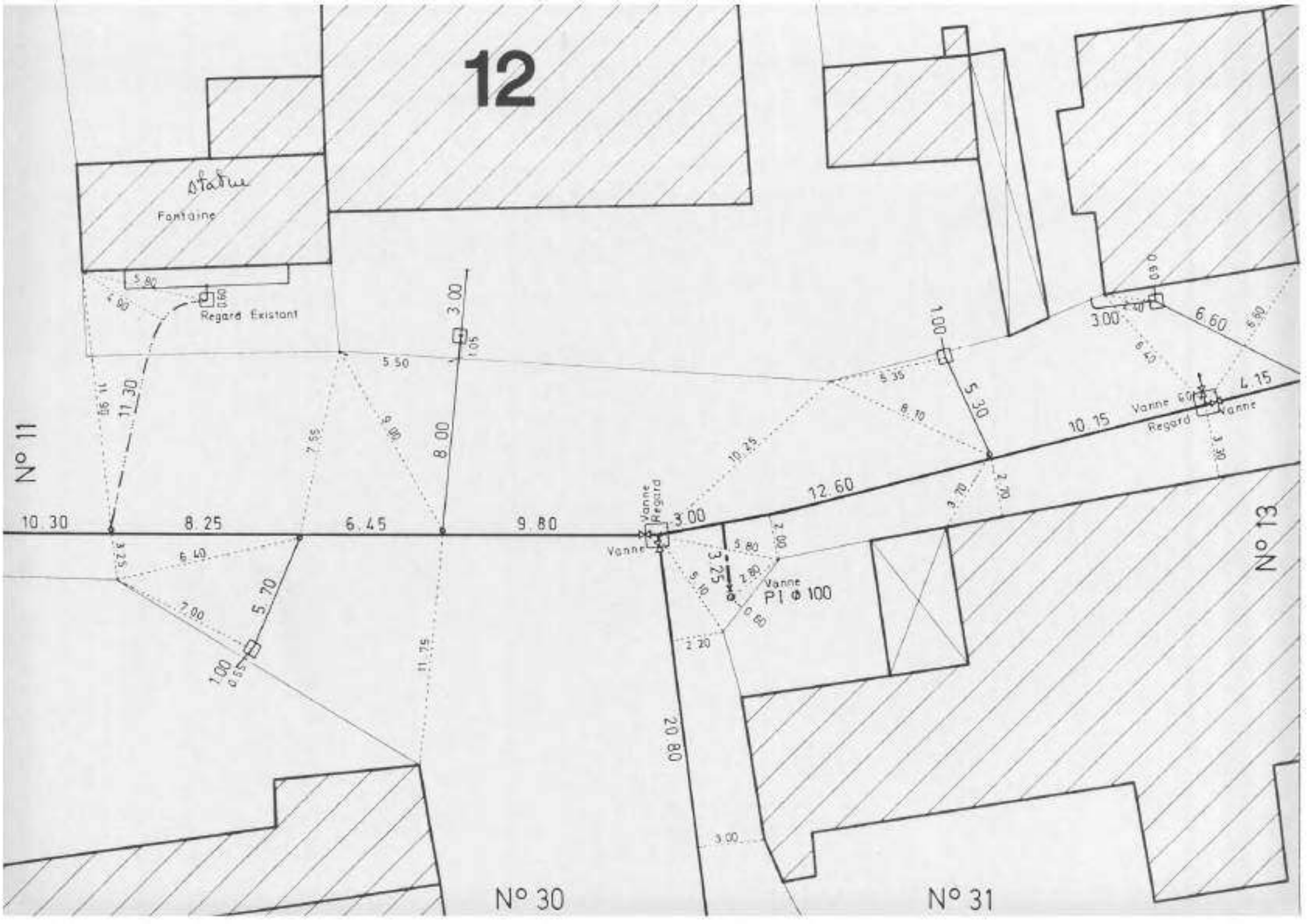
12
Statue
Fontaine
Regard Existant
N° 11
N° 30
N° 31
N° 13
Vanne Regard
Vanne
Vanne Regard
Vanne
Vanne PI Φ 100
10.30
8.25
6.45
9.80
12.60
10.15
11.30
8.00
5.70
5.30
3.25
20.80
11.75
7.00
6.60
4.15

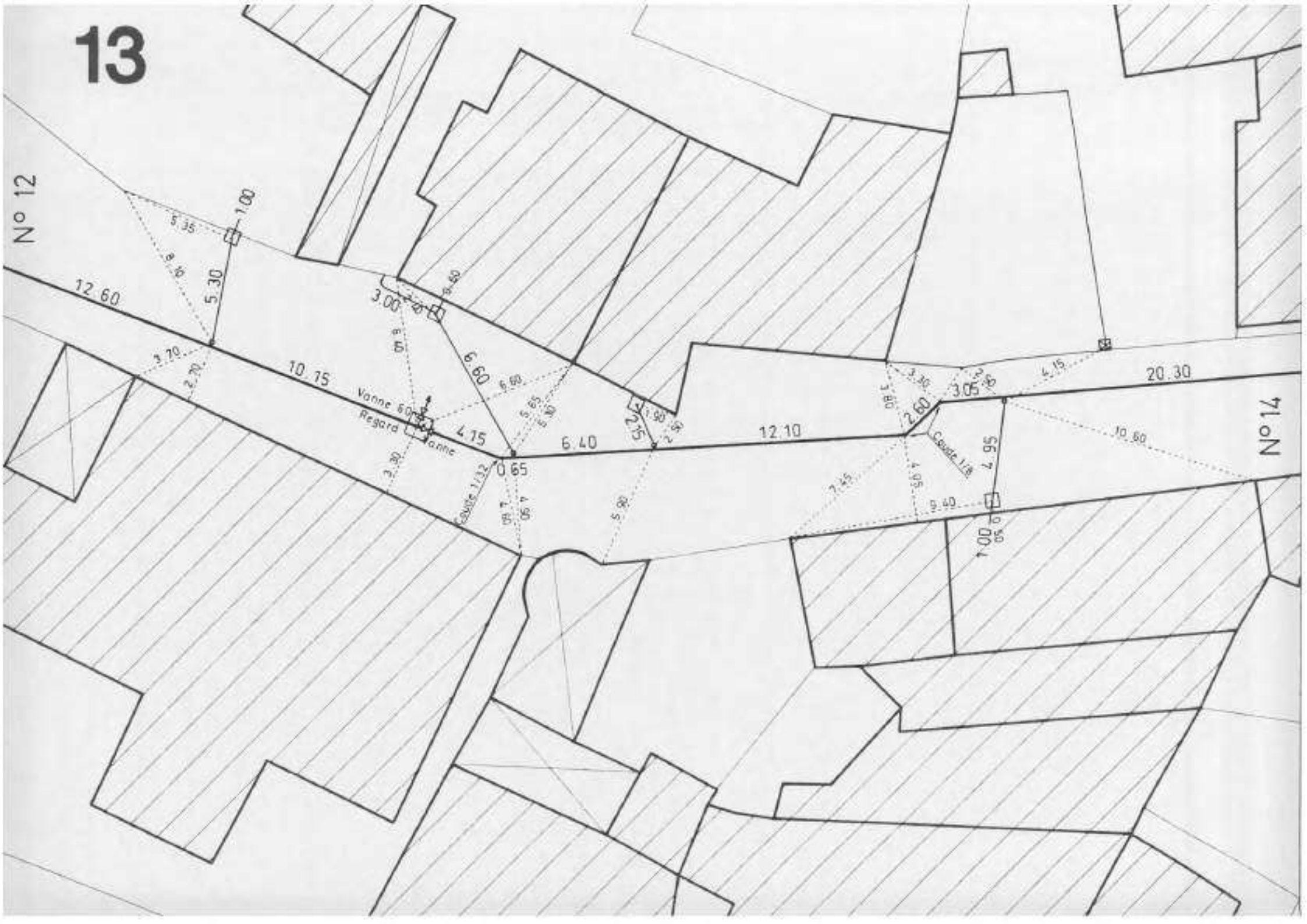
13
N° 12
N° 14
12.60
5.30
5.35
8.40
1.00
3.00
3.70
2.70
10.15
Vanne 60
Regard
Vanne
4.15
6.60
6.40
0.65
Coude 1/32
3.30
5.15
1.90
12.10
3.30
1.80
2.60
3.05
2.30
4.15
20.30
Coude 1/8
4.95
10.60
9.40
7.45
5.90
1.00

14
N° 15
N° 13
N° 20
20.30
44.40
12.10
8.50
2.25
Vanne
Regard
Coude 1/8
Coude 1/8
Regard
PI
Vanne
Ø 100
2.10
4.95
3.05
2.60
10.60
4.020
5.516
5.40
3.40
5.10
6.30
4.15
2.65
9.45
1.00
5 %

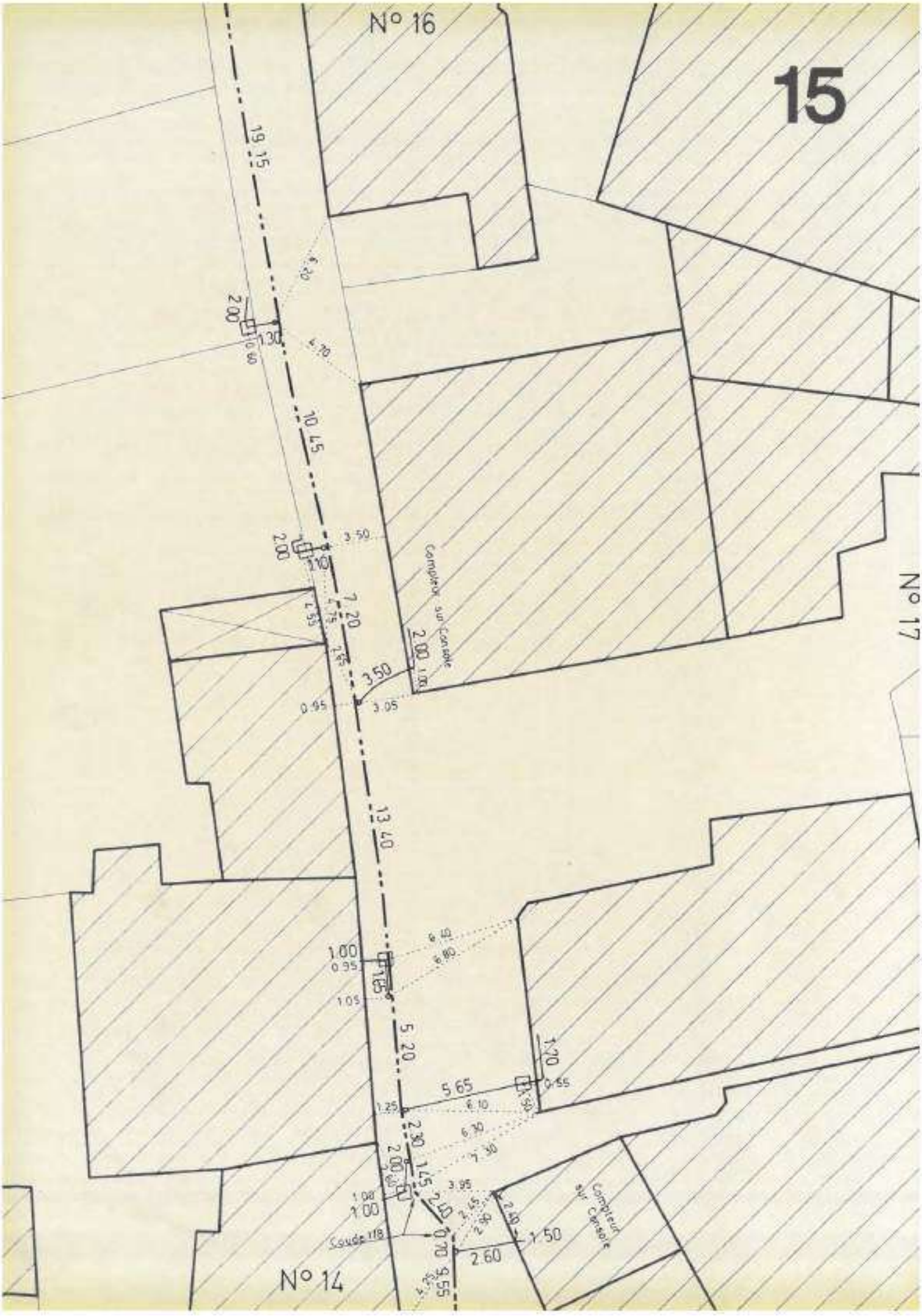
15
N° 16
N° 17
N° 14
19.15
10.45
13.40
7.20
5.20
3.50
2.00
1.35
1.00
0.95
1.05
1.65
5.65
2.30
1.45
2.10
0.70
9.55
2.60
1.50
2.80
1.20
0.55
1.25
6.10
6.30
7.50
3.95
2.45
2.40
1.80
Soude 118
Compteur sur Console
Compteur sur Console

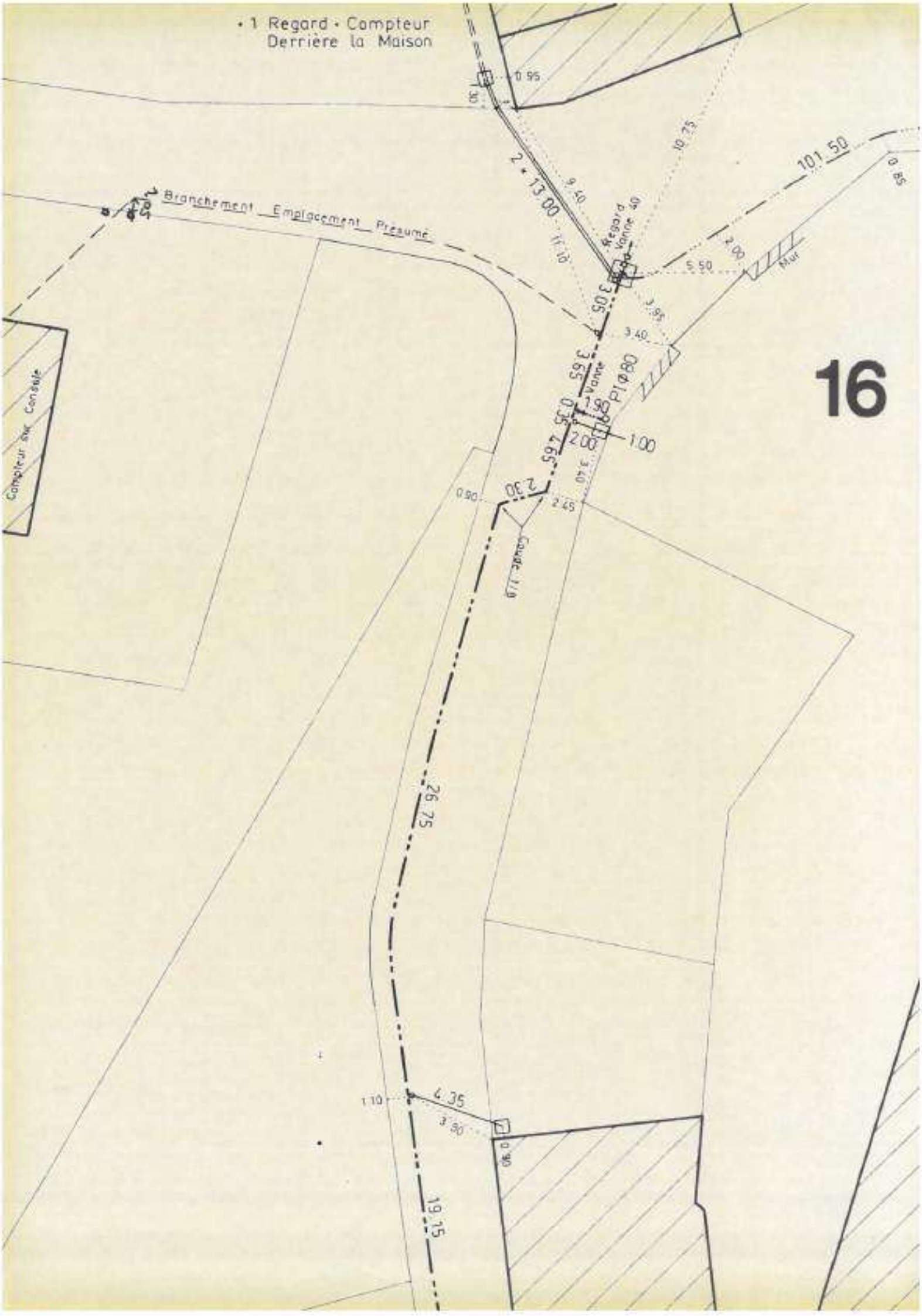
• 1 Regard • Compteur
Derrière la Maison
Branchement Emplacement Présumé
Compteur sur Console
Regard Vanne 40
Vanne
PI Ø80
Mur
Canal. 119
101.50
26.75
19.15
16

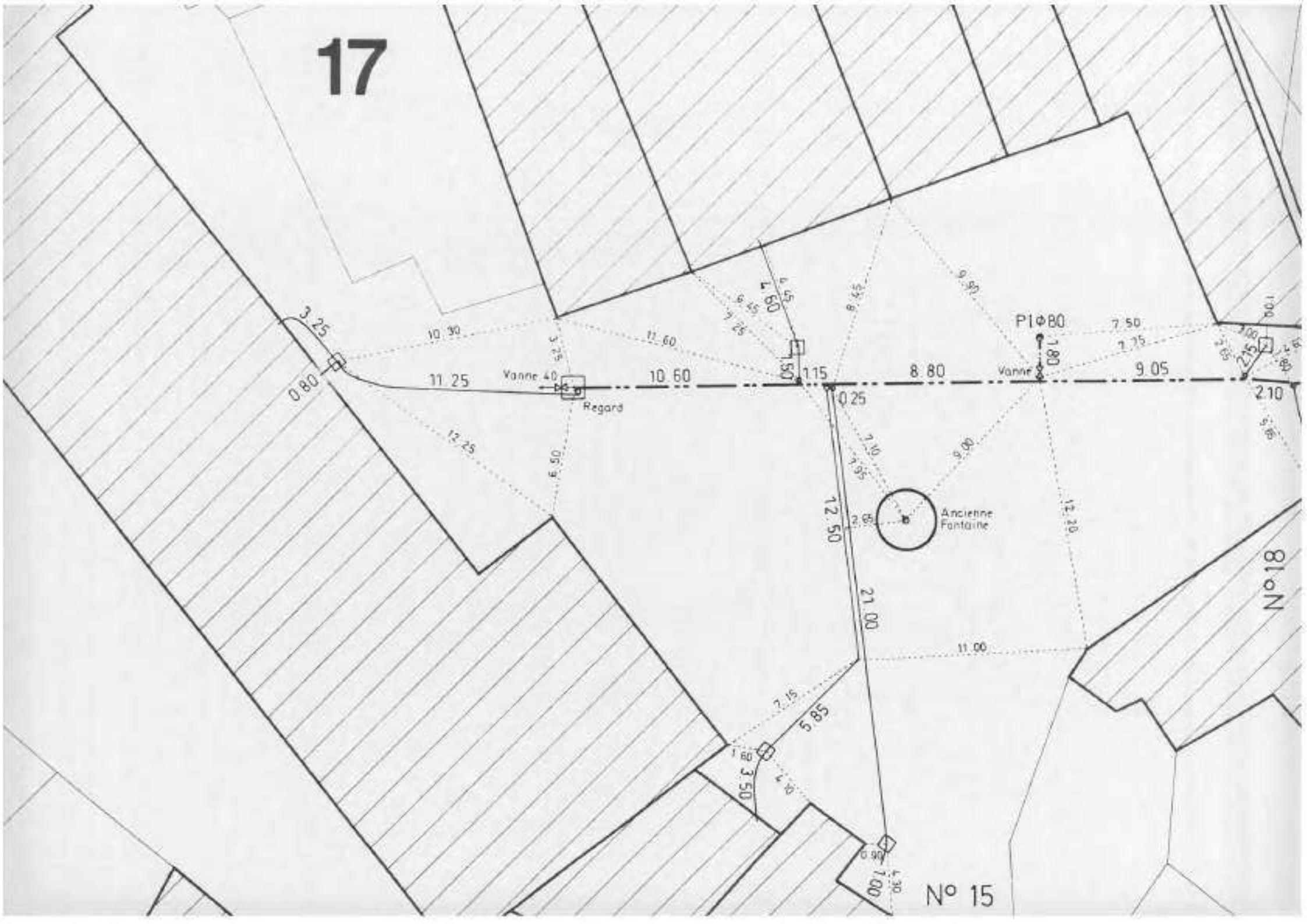
17
3.25
10.30
11.60
0.80
11.25
Vanne 40
Regard
10.60
1.15
8.80
Vanne
9.05
2.10
0.25
12.25
6.50
12.50
Ancienne Fontaine
21.00
11.00
5.85
3.50
4.30
N° 15
N° 18

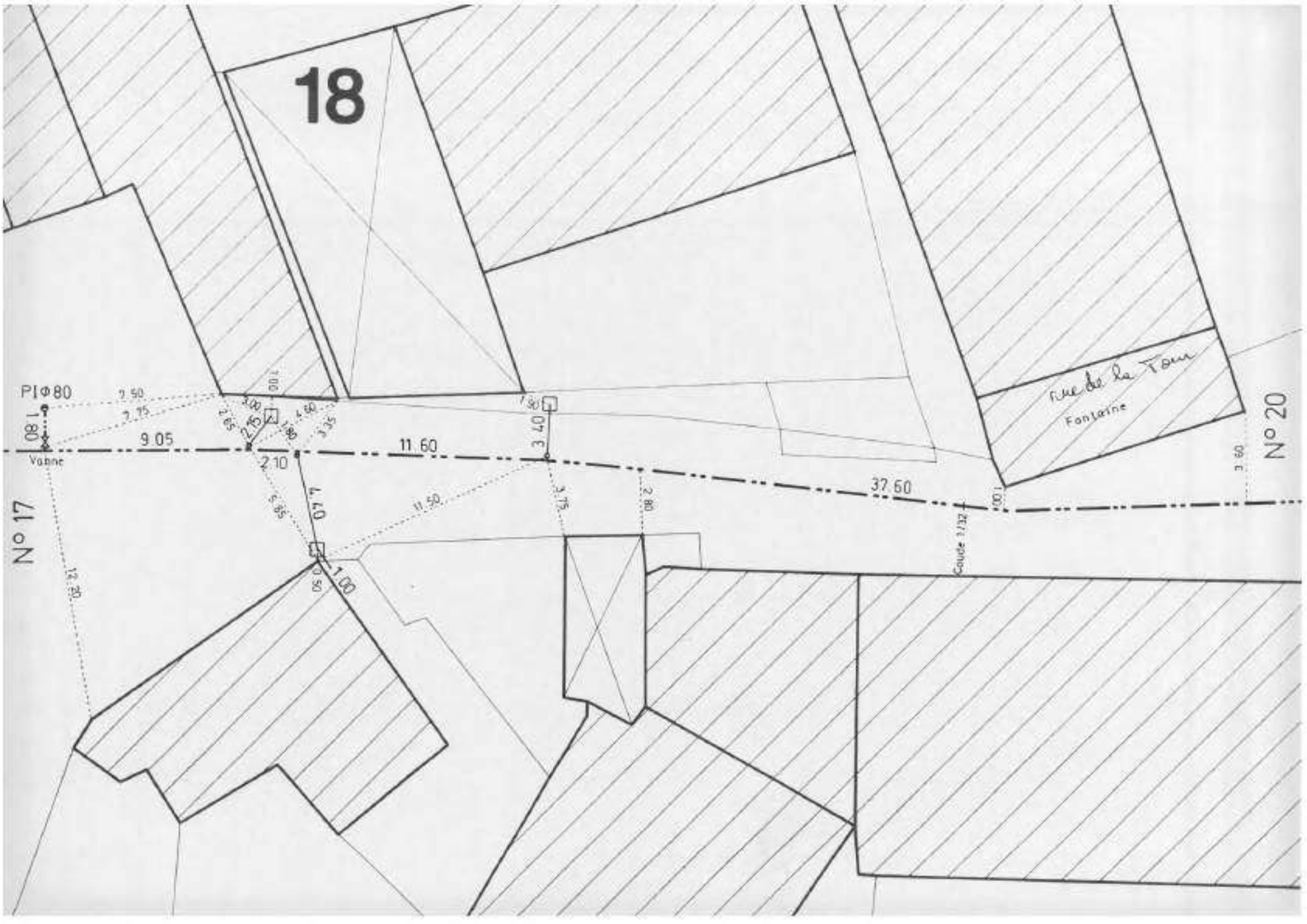
18
PI Φ 80
2.50
2.75
9.05
Vanne
2.10
11.60
3.40
37.60
Goudé 1/32
N° 17
N° 20
rue de la Tour
Fontaine
4.70
1.00
11.50
12.20
3.75
2.80
3.50

19

11.20
12.10
5.15
1.00
5.20
5.85
6.65
8.20
1.95
Remontée
1.30
0.80
101.50
0.60
Vidange = RV Ø40

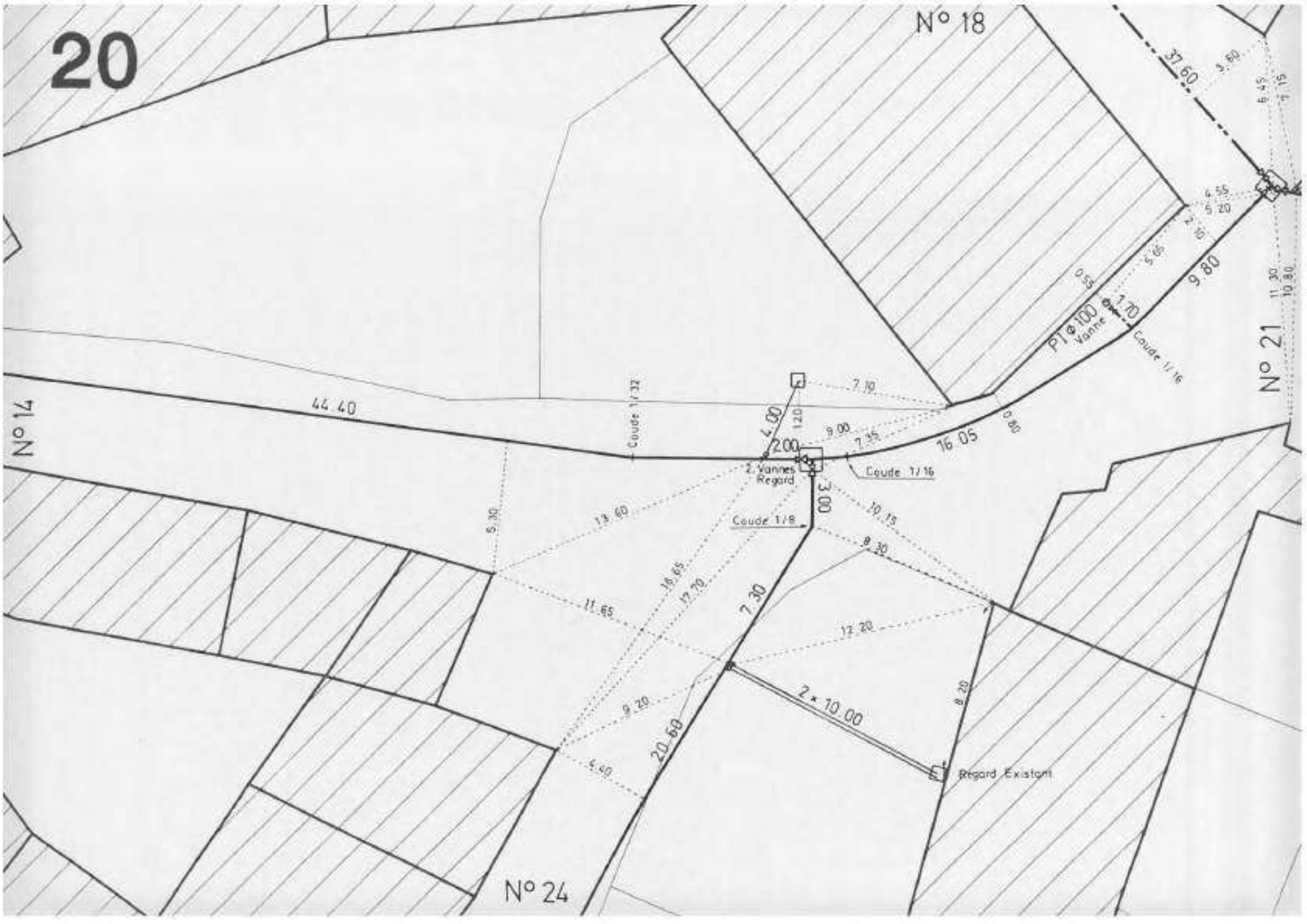
20
N° 18
N° 21
N° 14
N° 24
37.60
9.80
44.40
16.05
7.30
20.60
2 × 10.00
PT Ø 100
Vanne
1.70
Coude 1/16
Coude 1/32
Coude 1/8
2 Vannes
Regard
Regard Existant

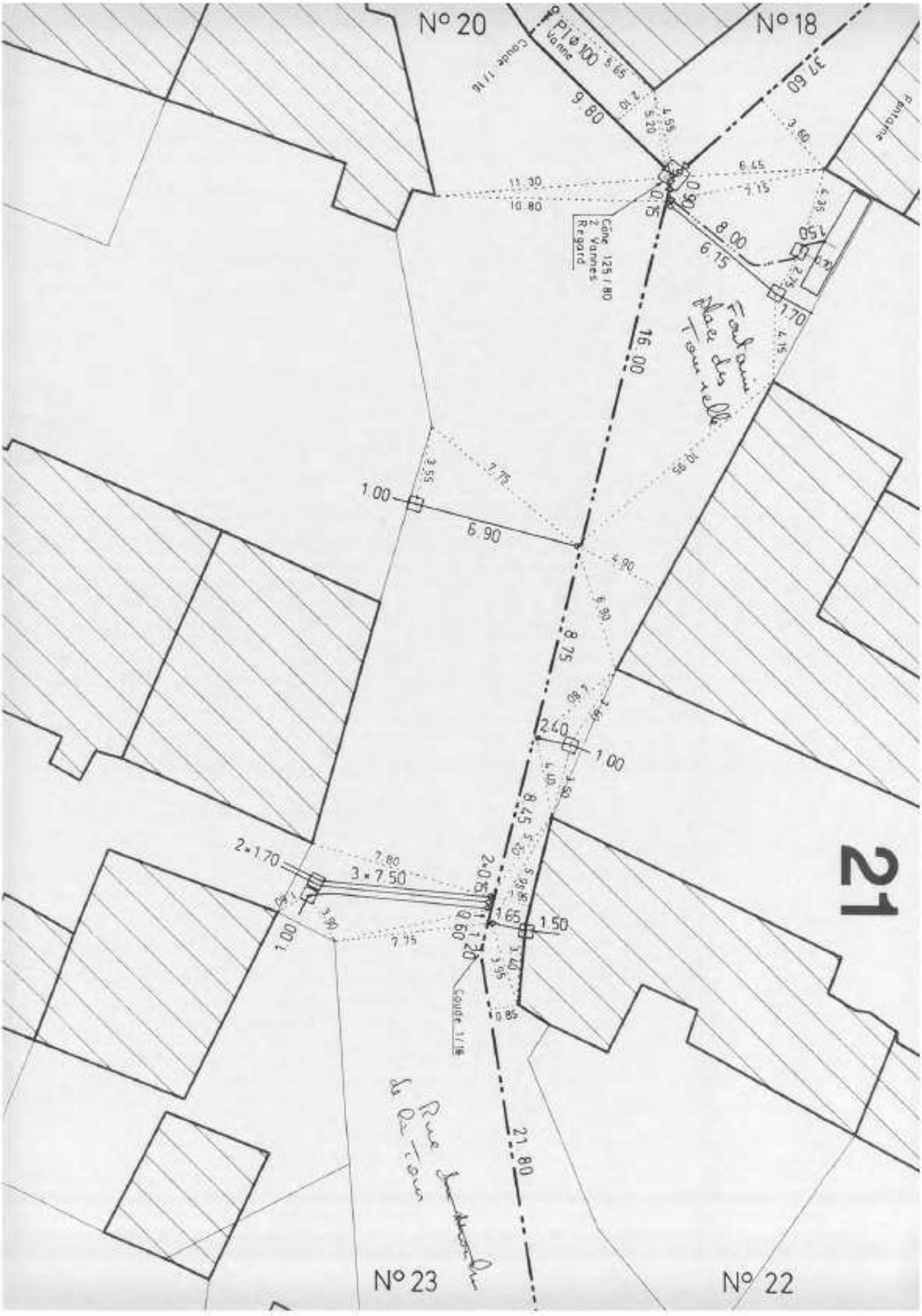
N° 20
N° 18
N° 23
N° 22
21
Ø Pl Ø 100
Vanne
9.80
37.60
11.30
10.80
Cône 125 / 80
2 Vannes
Regard
8.00
6.15
16.00
8.75
1.00
6.90
2.40
1.00
8.45
2 × 1.70
3 × 7.50
2 × 0.35
1.65
1.50
0.60
1.20
Coude 1/16
21.80
Fontaine
Fontaine
Rue du Château

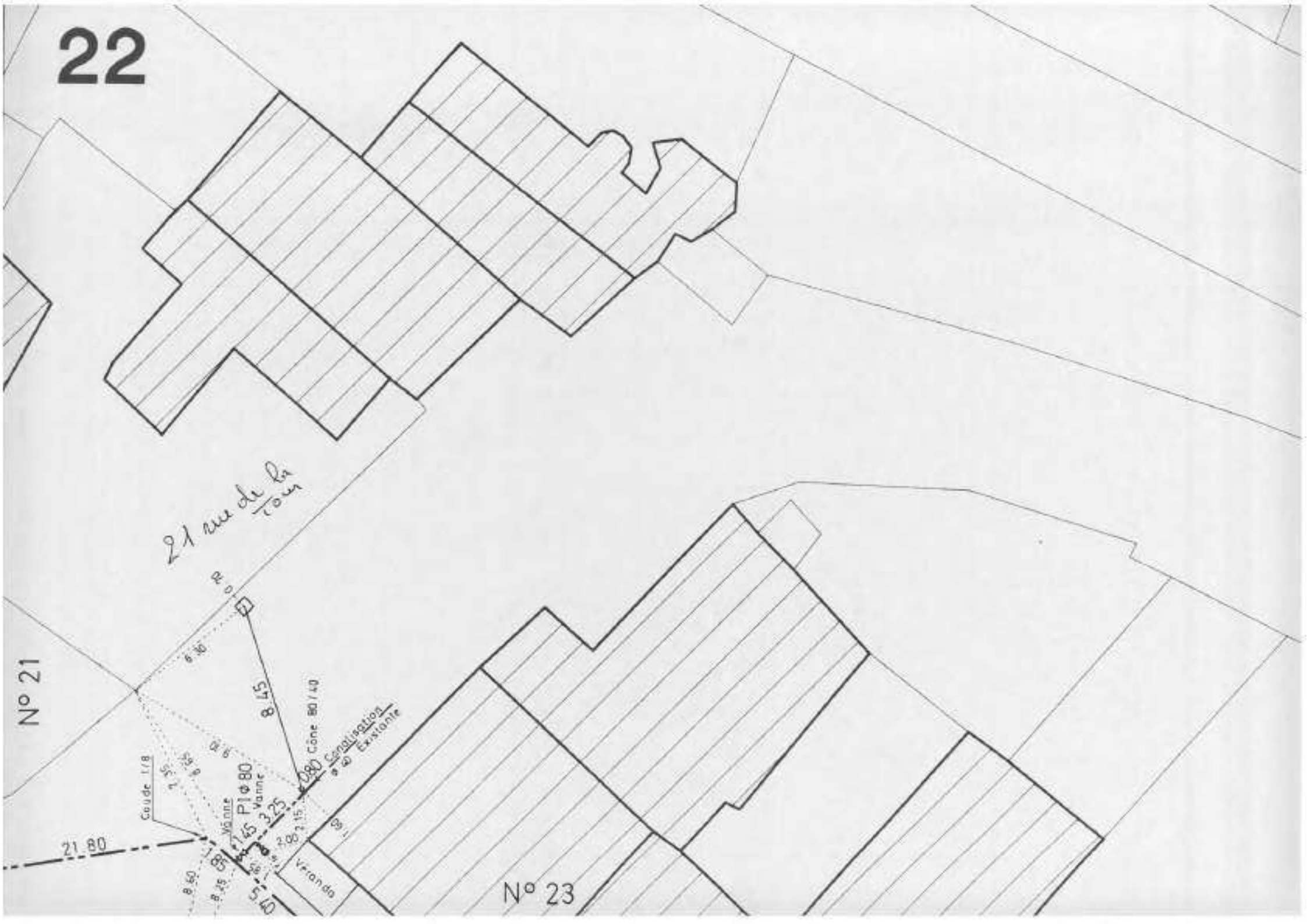
22
21 rue de la Tour
N° 21
N° 23
Véranda
Coude 1/8
Vanne
Vanne
P1 Ø 80
Cône 80/40
Canalisation Existante
8,45
21,80

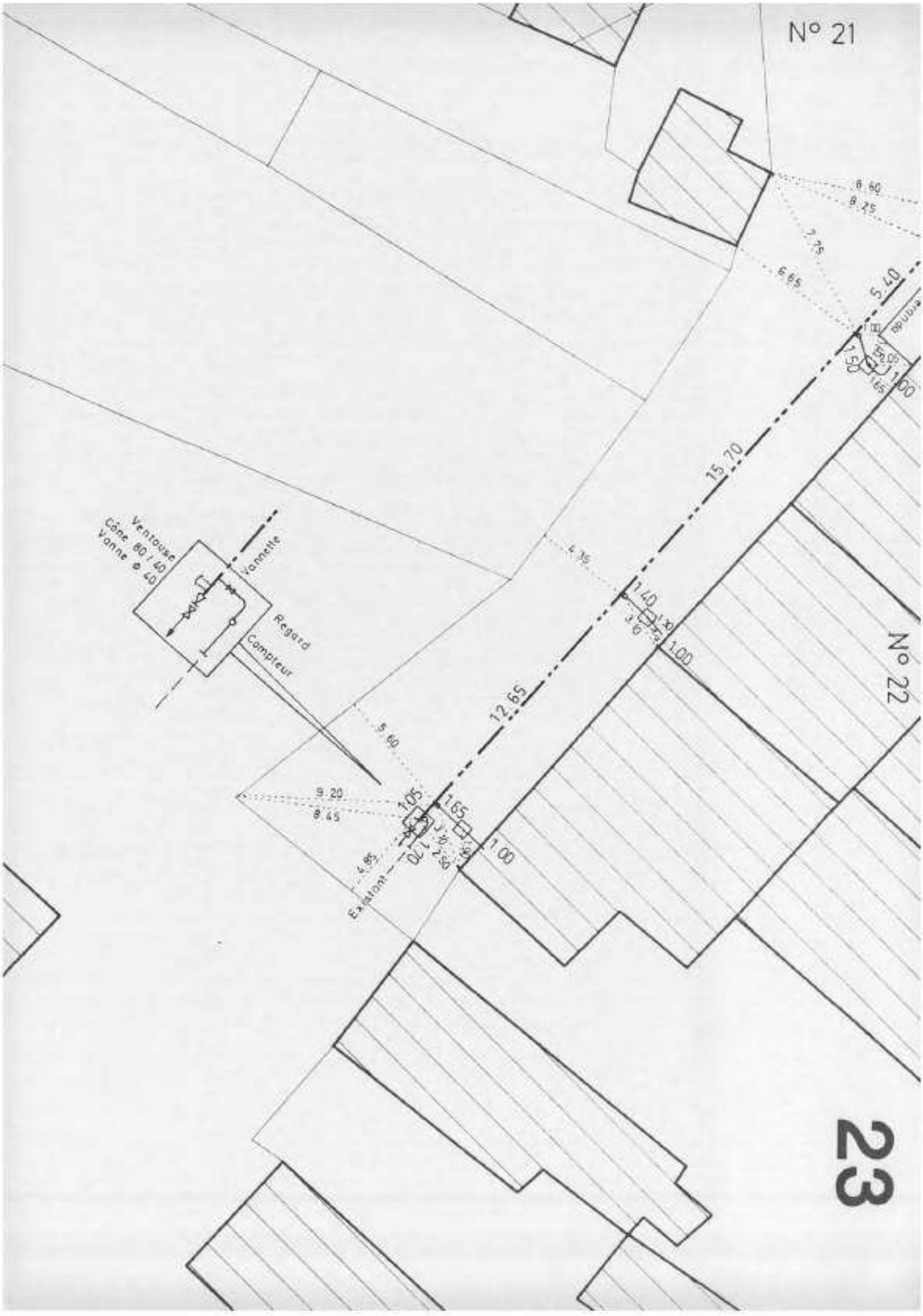
N° 21
N° 22
23
Ventouse
Cône 60 / 40
Vanne Ø 40
Vannette
Regard
Compteur
Extension
15.70
12.65
6.60
8.25
7.25
6.65
5.40
4.35
5.60
9.20
8.45
4.85
1.00
1.40
1.65
1.05
1.50

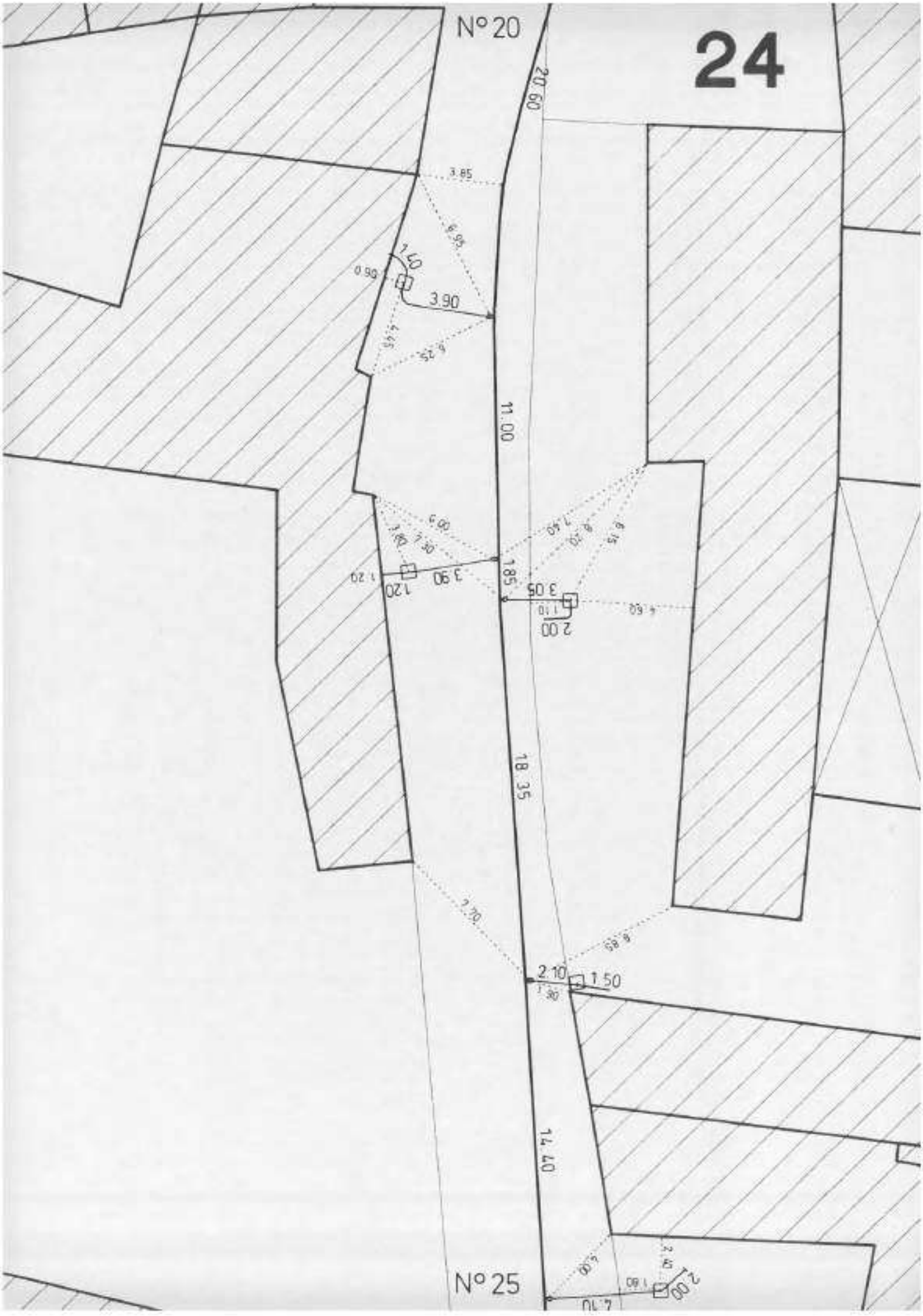
24
N° 20
N° 25
20.60
3.85
6.95
1.40
0.90
3.90
5.45
6.25
11.00
6.90
7.30
3.90
1.20
1.20
1.85
3.05
1.10
2.00
4.60
7.50
8.20
8.15
18.35
7.70
8.80
2.10
1.50
1.30
14.40
5.00
2.40
1.60
2.00
2.70

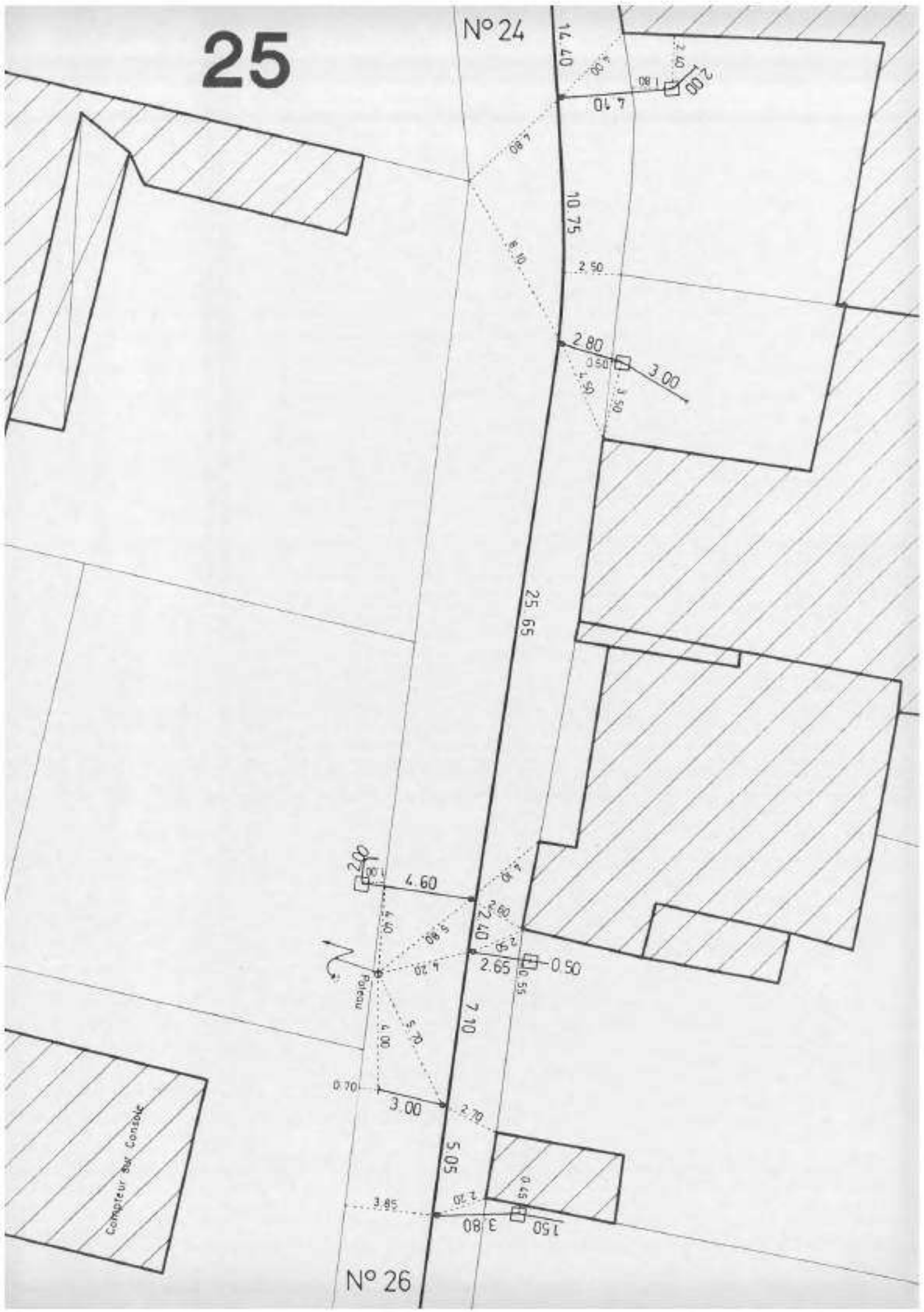
25
N° 24
14.40
4.80
5.80
2.00
1.80
4.10
10.75
5.80
6.10
2.50
2.80
0.60
3.00
4.50
1.50
25.65
2.00
4.60
4.40
5.80
2.40
2.65
0.50
0.55
Poteau
4.20
4.00
5.70
7.10
0.70
3.00
2.70
5.05
3.85
2.20
0.45
3.80
1.50
Compteur sur Console
N° 26

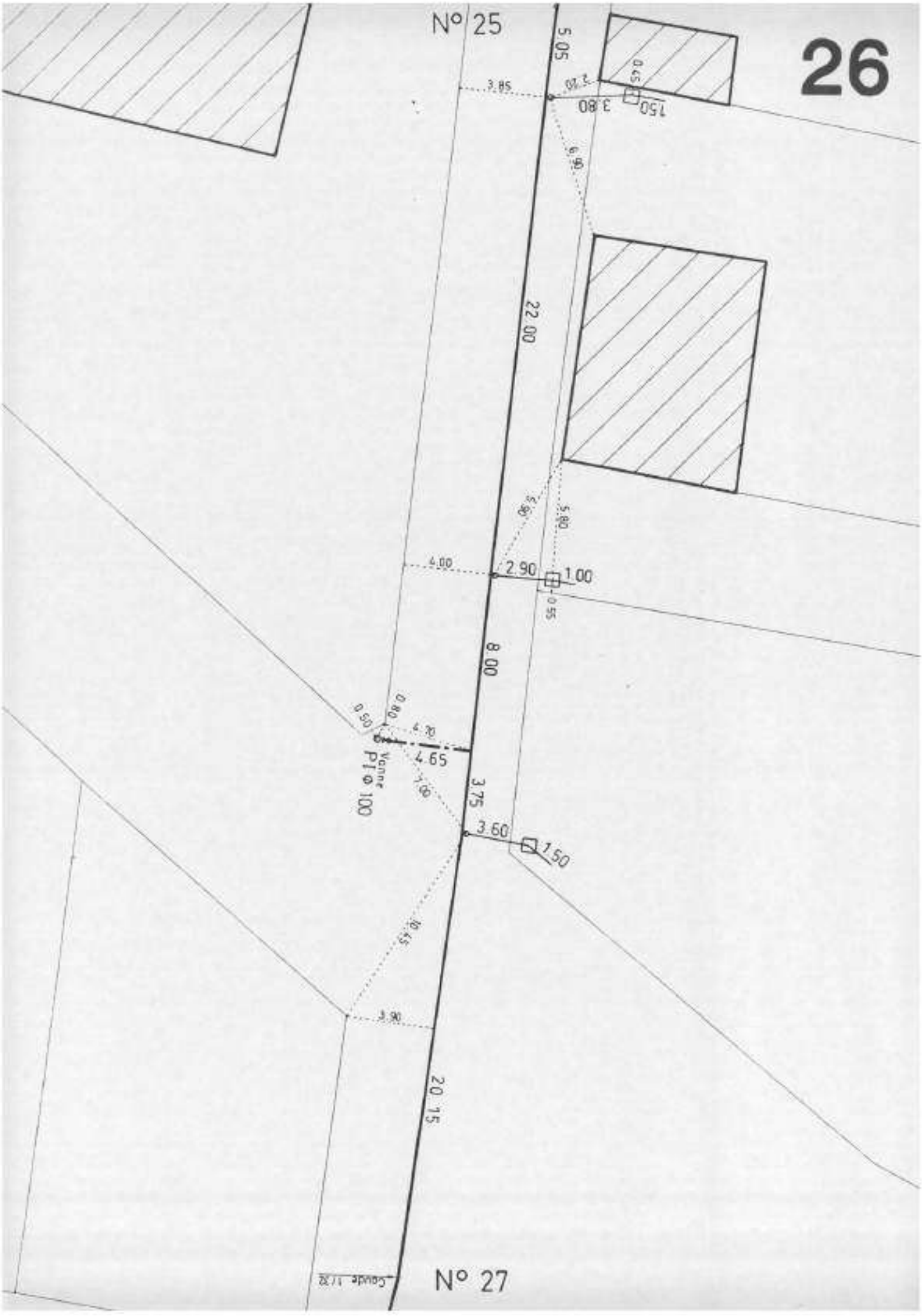
N° 25
26
5.05
3.85
2.20
3.80
1.50
0.55
6.90
22.00
5.80
5.80
4.00
2.90
1.00
0.55
8.00
0.80
0.50
4.30
4.65
Vanne
PI Φ 100
1.00
3.75
3.60
1.50
10.55
3.90
20.15
Goulde 1/2
N° 27

N° 26
27
N° 28
20 15
3 00
12 55
13 15
Calvaire
Vanne
Coude 1/32
3 20
L 85
2 20
3 00
Coude 1/16
20 60
13 05
150
3 20
Mur
Mur
Ø 125 Fonte Existant
25 30
21 00
Ø 32 6/40 Existant
13 50
Vers RESERVOIR

N° 33

67.15

2.10

1.30

L.00 M²

0.80

5.00

10.40

14.05

12.60

0.25

2.15

2.05

2.55

1.45

MUR

1.00

1.20

2.70

9.00

0.20

Branchement dans Fonte Ø 80 Existante

61.75

N° 29

1.50

0.80

0.50

2.00

2.25

13.05

1.65

3.20

2.40

1.50

MUR

20.60

28

N° 27

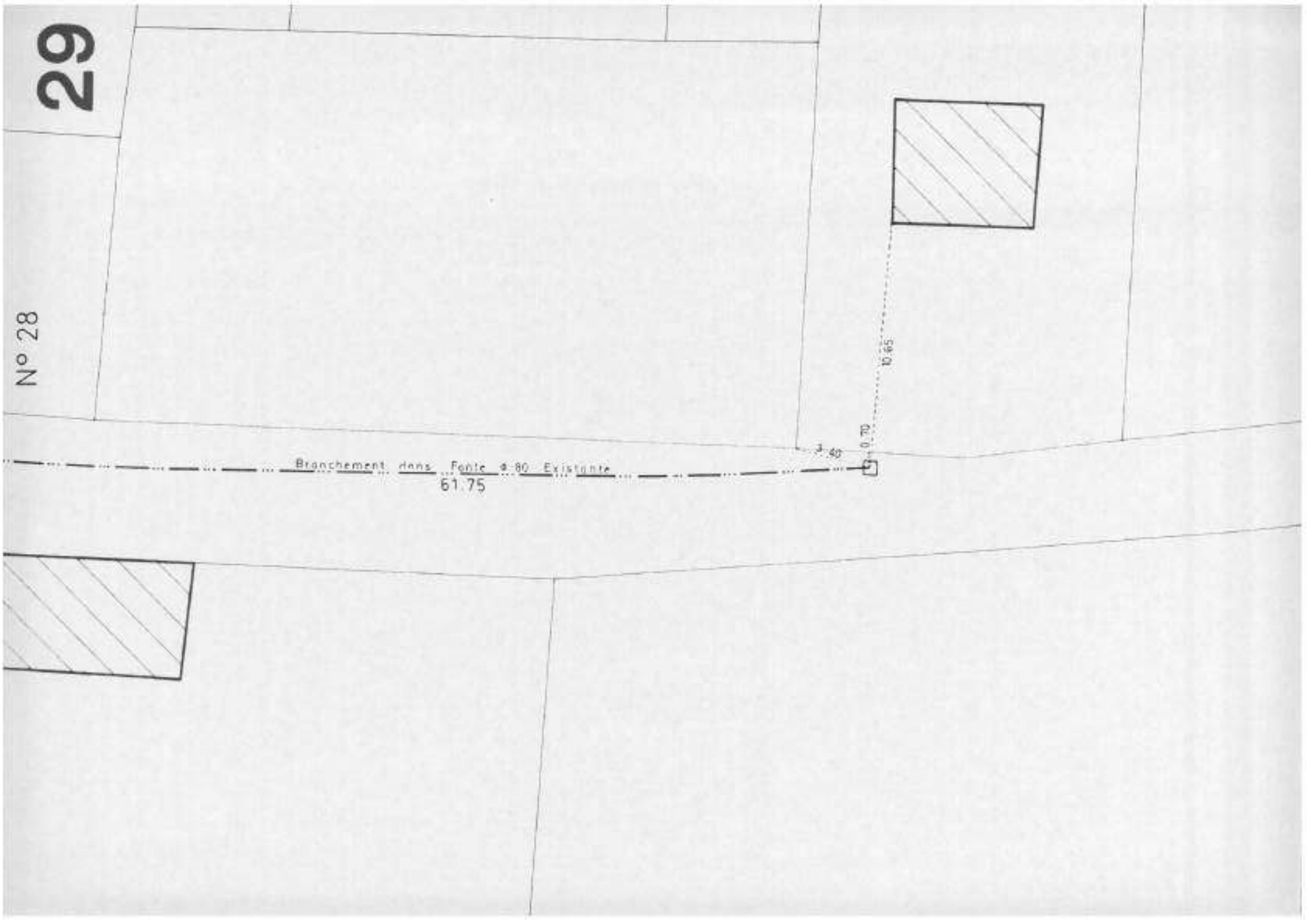
29
N° 28
10.65
0.70
3.60
Branchement dans Fonte ø 80 Existante
61.75

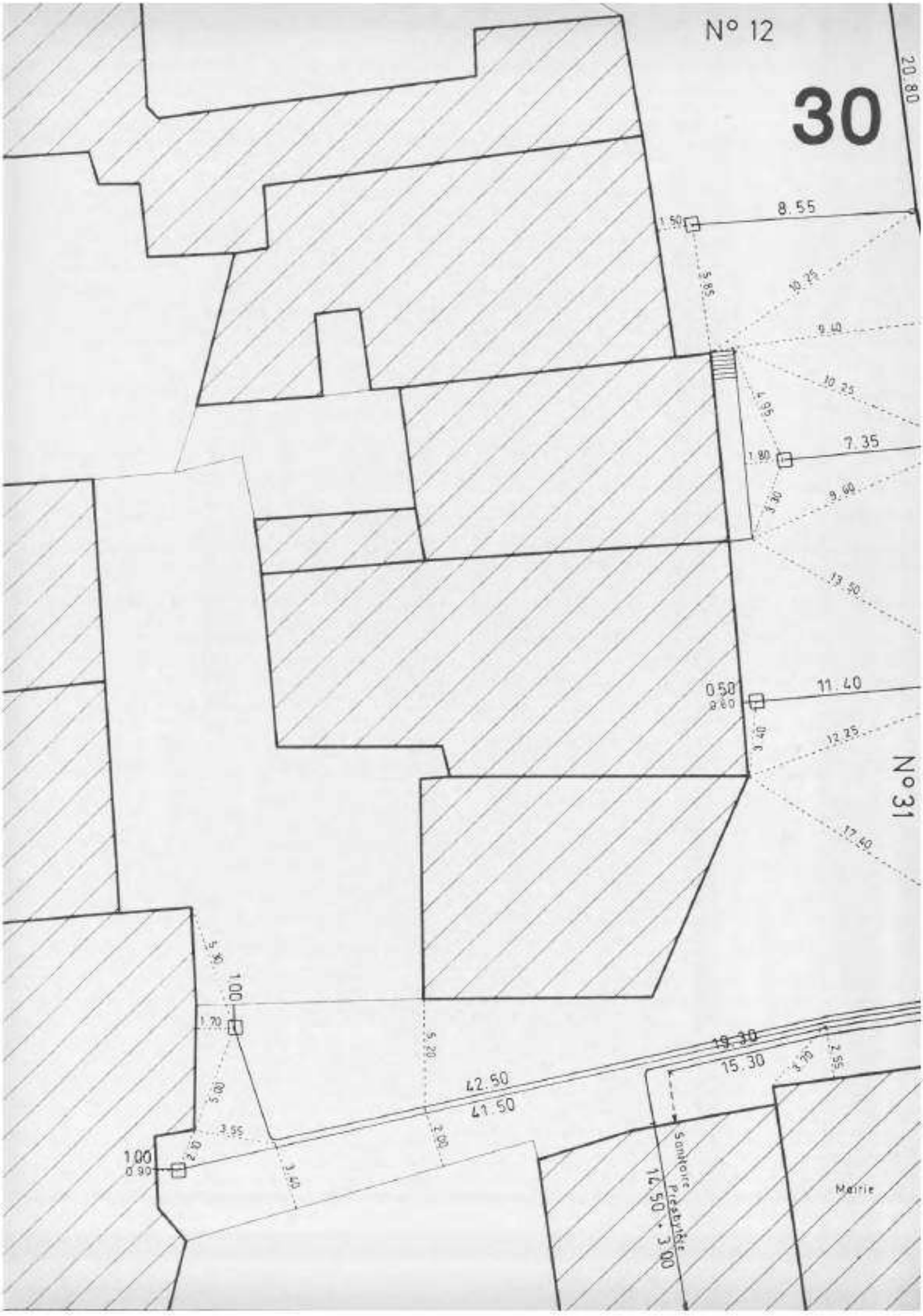
N° 12
30
20.80
8.55
1.50
5.85
10.25
9.40
10.25
6.65
7.35
1.80
3.30
9.60
13.50
11.40
0.50
2.60
3.40
12.25
N° 31
17.40
1.00
1.70
5.20
19.30
15.30
3.30
2.55
42.50
41.50
5.00
3.55
2.10
1.00
0.90
2.00
3.40
Sonnerie
Presbytère
12.50 + 3.00
Mairie

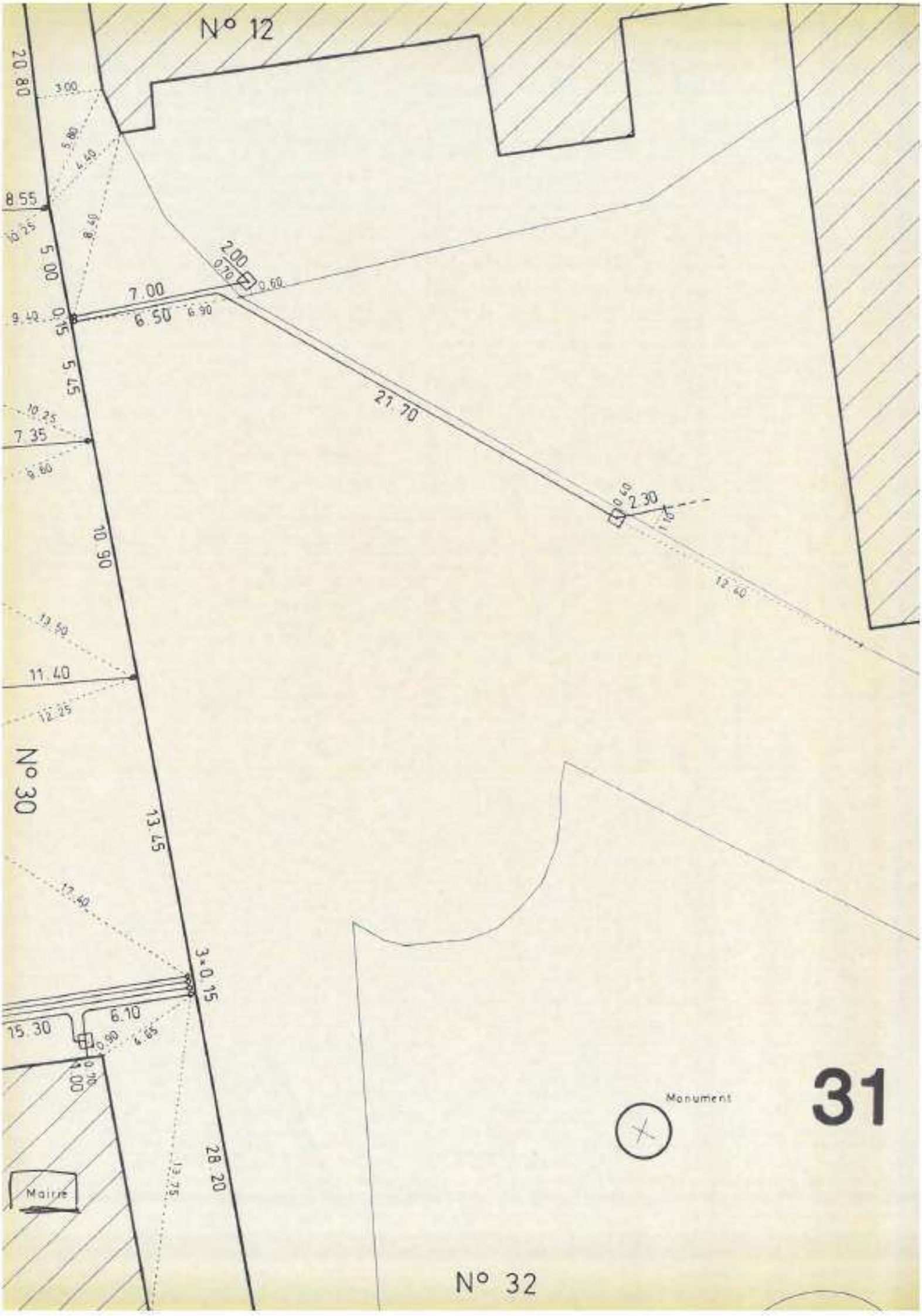
N° 12
20.80
3.00
5.00
4.50
8.40
8.55
10.25
5.00
2.00
0.70
0.60
7.00
6.50
6.90
9.40
0.15
5.75
21.70
10.25
7.35
8.60
0.50
2.30
1.5
10.90
12.40
13.50
11.40
12.25
N° 30
13.45
12.80
3.0.15
6.10
15.30
0.80
4.65
0.70
2.00
28.20
13.25
Mairie
N° 32
Monument
31

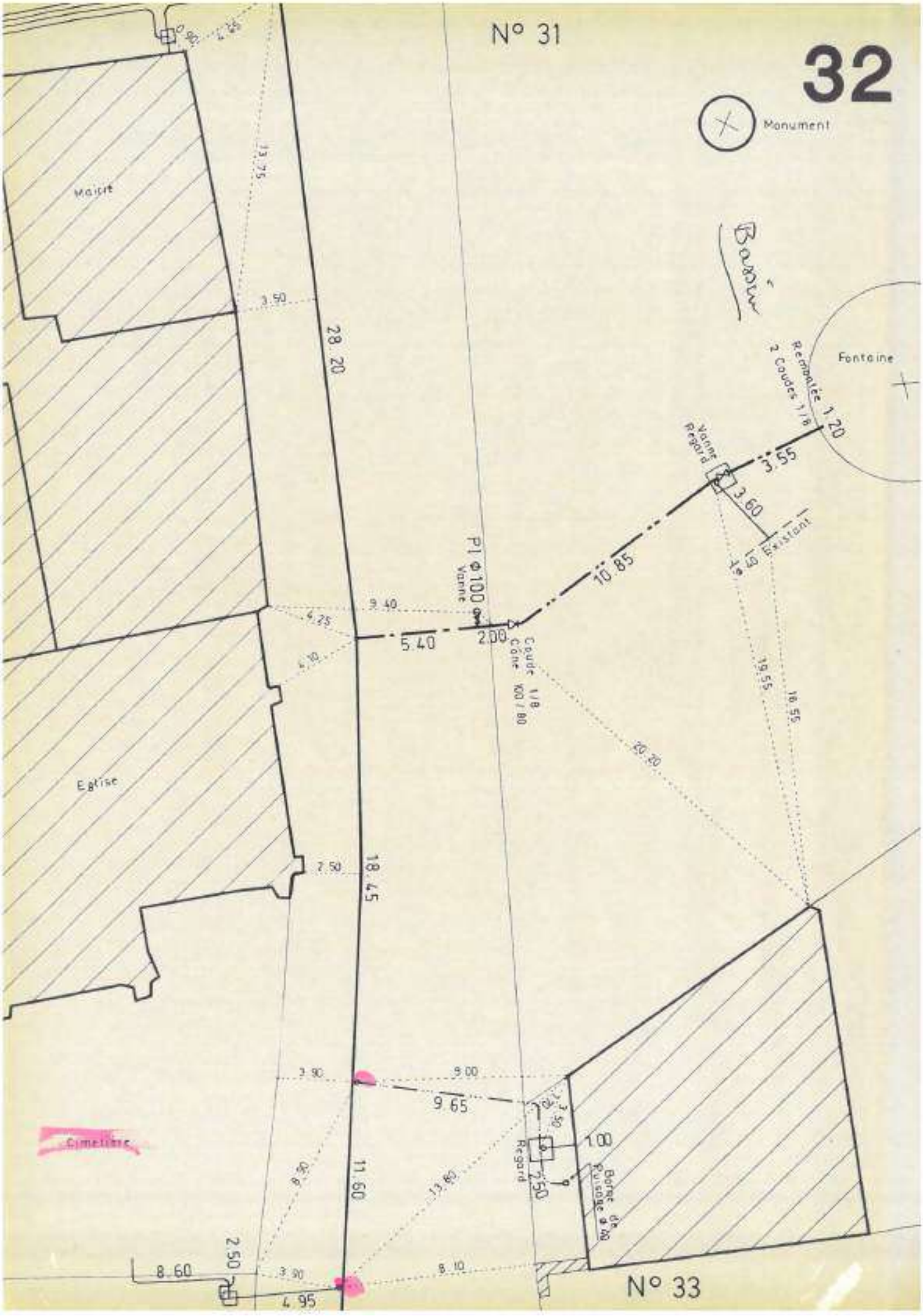
N° 31
32
Monument
Mairie
Eglise
Cimetière
Fontaine
Bassin
28.20
18.75
11.60
13.75
3.50
4.25
4.10
3.40
5.40
2.00
Pl Φ100
Vanne
Coude Cône 1/8 K01/80
10.85
Remaniée 1.20
2 Coudes 1/8
Vanne Regard
3.55
3.60
Existant
1.0
1.0
19.55
18.55
20.20
3.90
9.00
9.65
Regard
2.50
1.00
Borne de Puisage Ø 80
8.30
13.80
2.50
8.60
3.90
4.95
8.10
N° 33

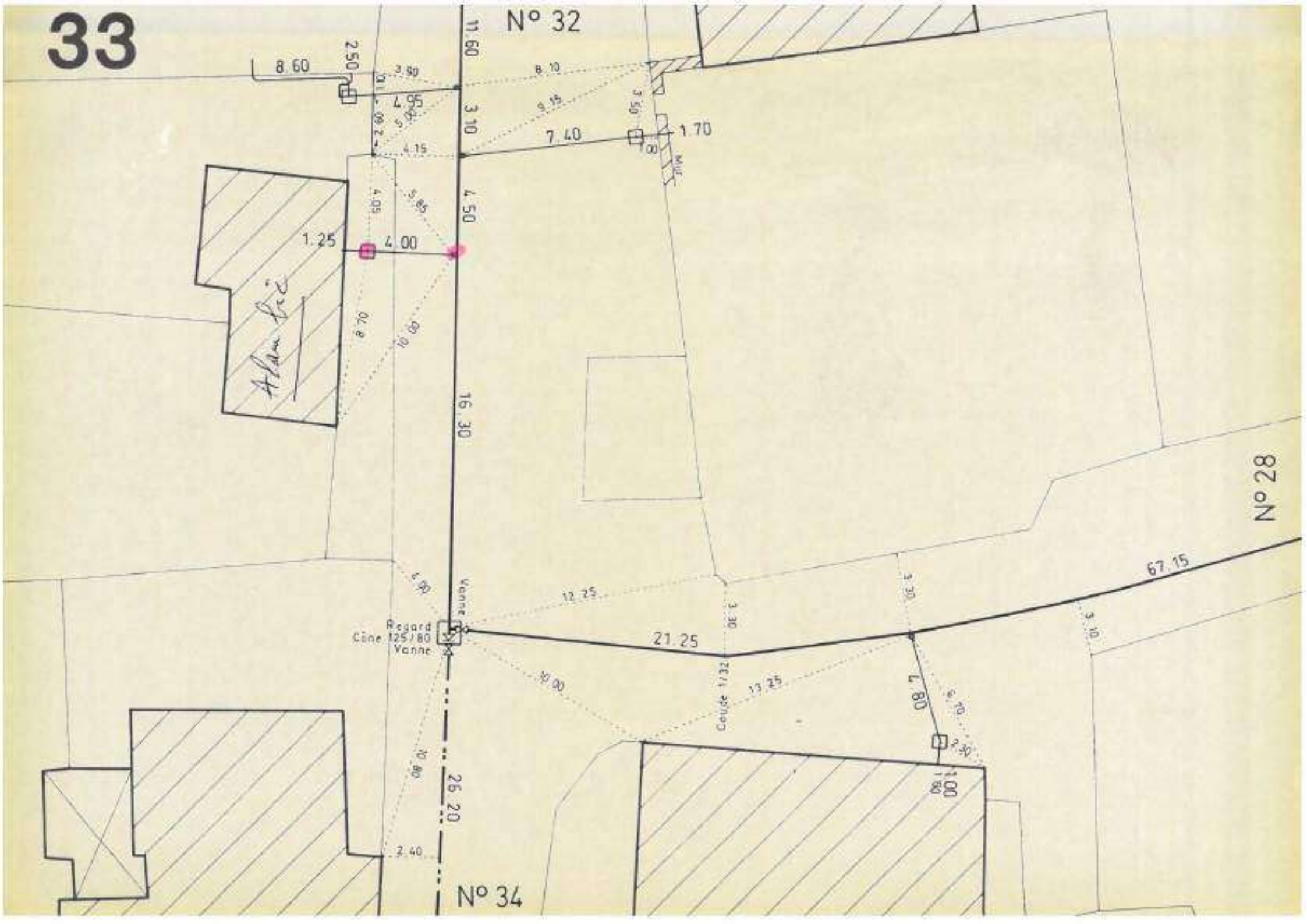
33
N° 32
N° 28
N° 34
8.60
2.50
3.80
4.95
11.60
3.10
8.10
9.15
3.50
7.40
1.70
4.15
4.50
1.25
4.00
16.30
12.25
Vanne
Regard
Cône 125/80
Vanne
21.25
67.15
3.30
3.10
Coude 1/32
13.25
7.80
2.30
1.80
26.20
2.40

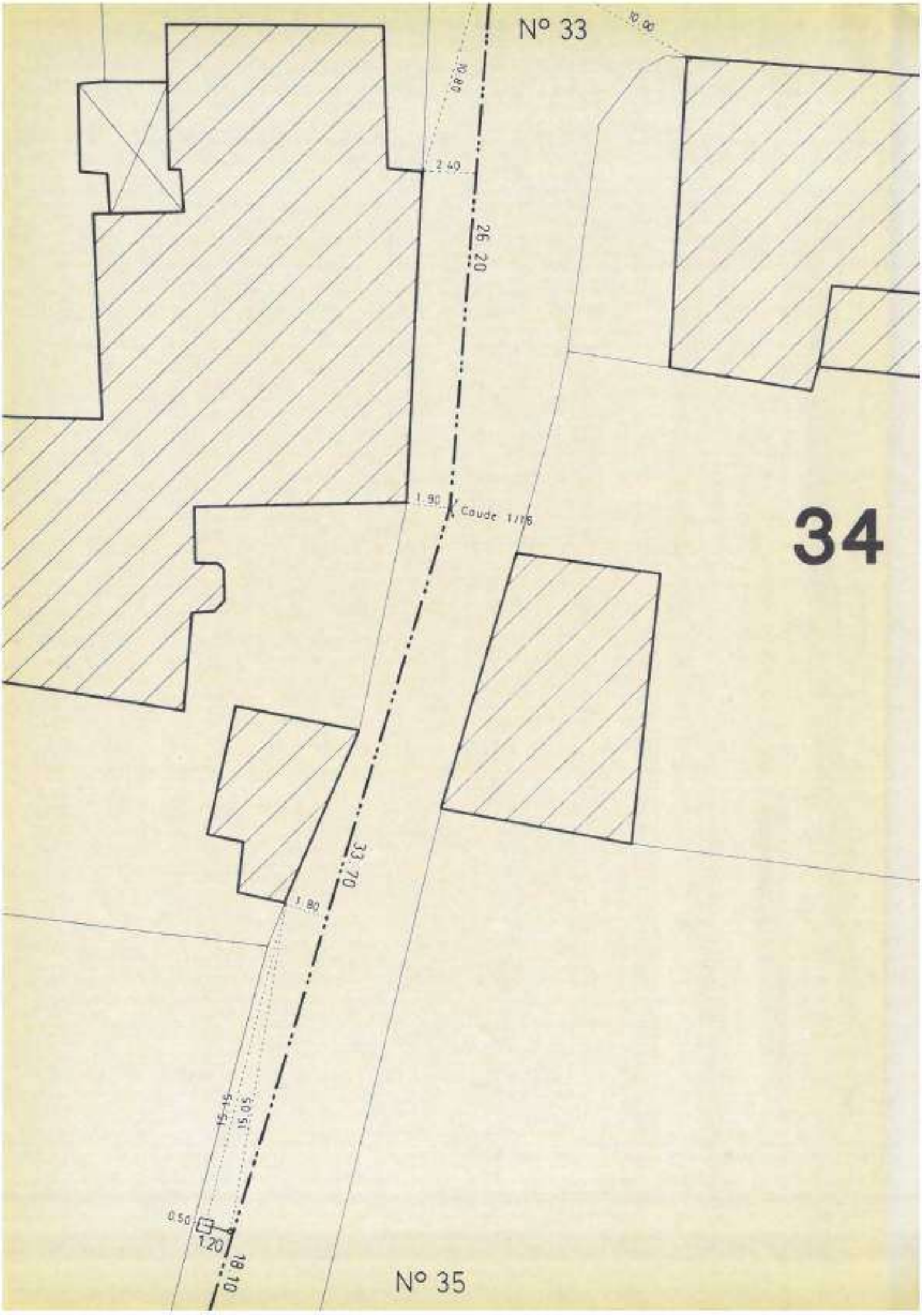
N° 33
0.80
2.40
26.20
1.90
Coude 1/16
34
33.70
1.80
15.15
5.05
0.50
1.20
18.10
N° 35

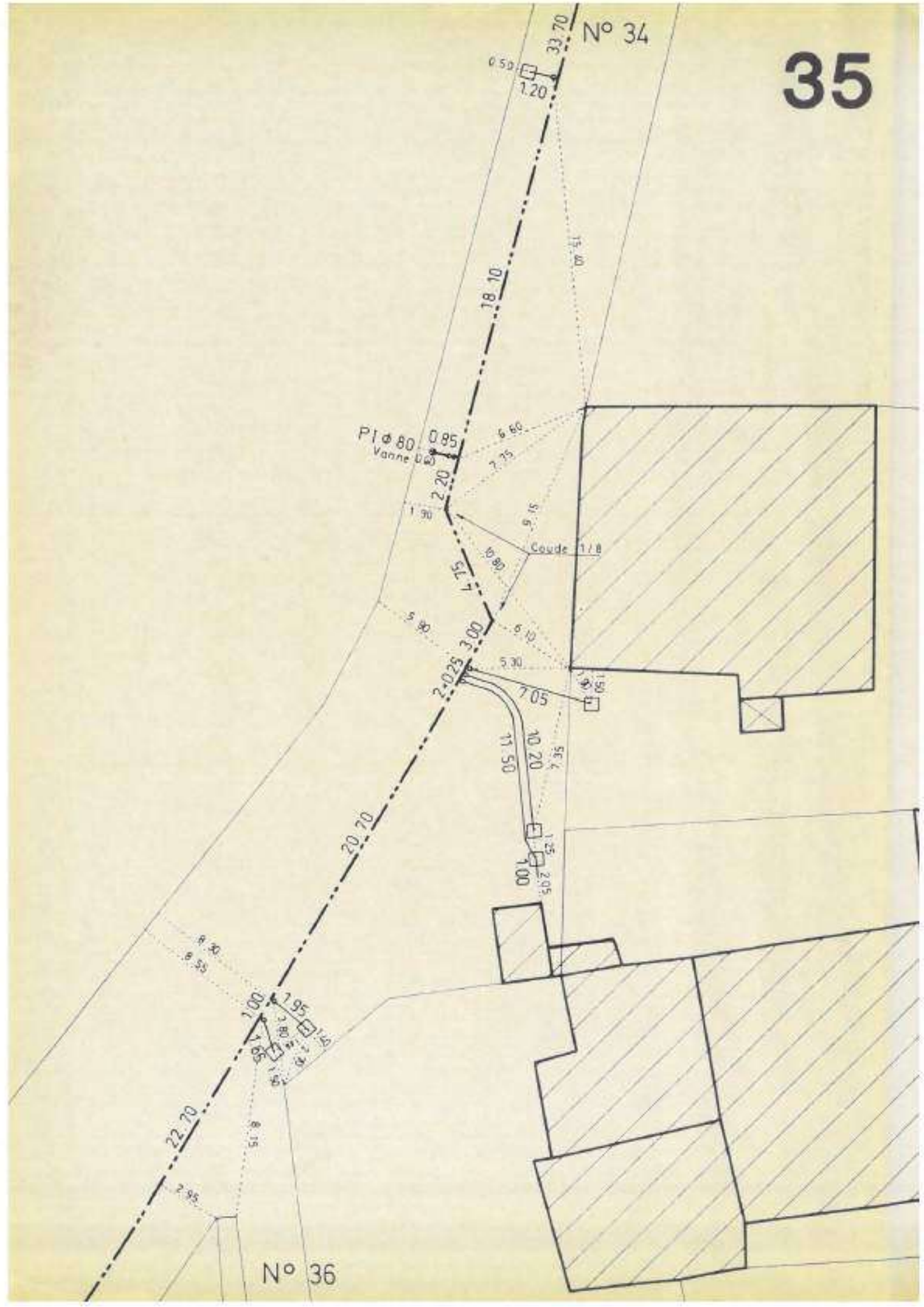
35
N° 34
N° 36
33.70
18.10
20.70
22.70
Pl Ø 80
Vanne
Coude 1/8
2.20
7.15
3.00
2.025
7.05
11.50
10.20
1.00
0.85
1.20
1.95
1.65
1.40
1.50
2.05
2.95

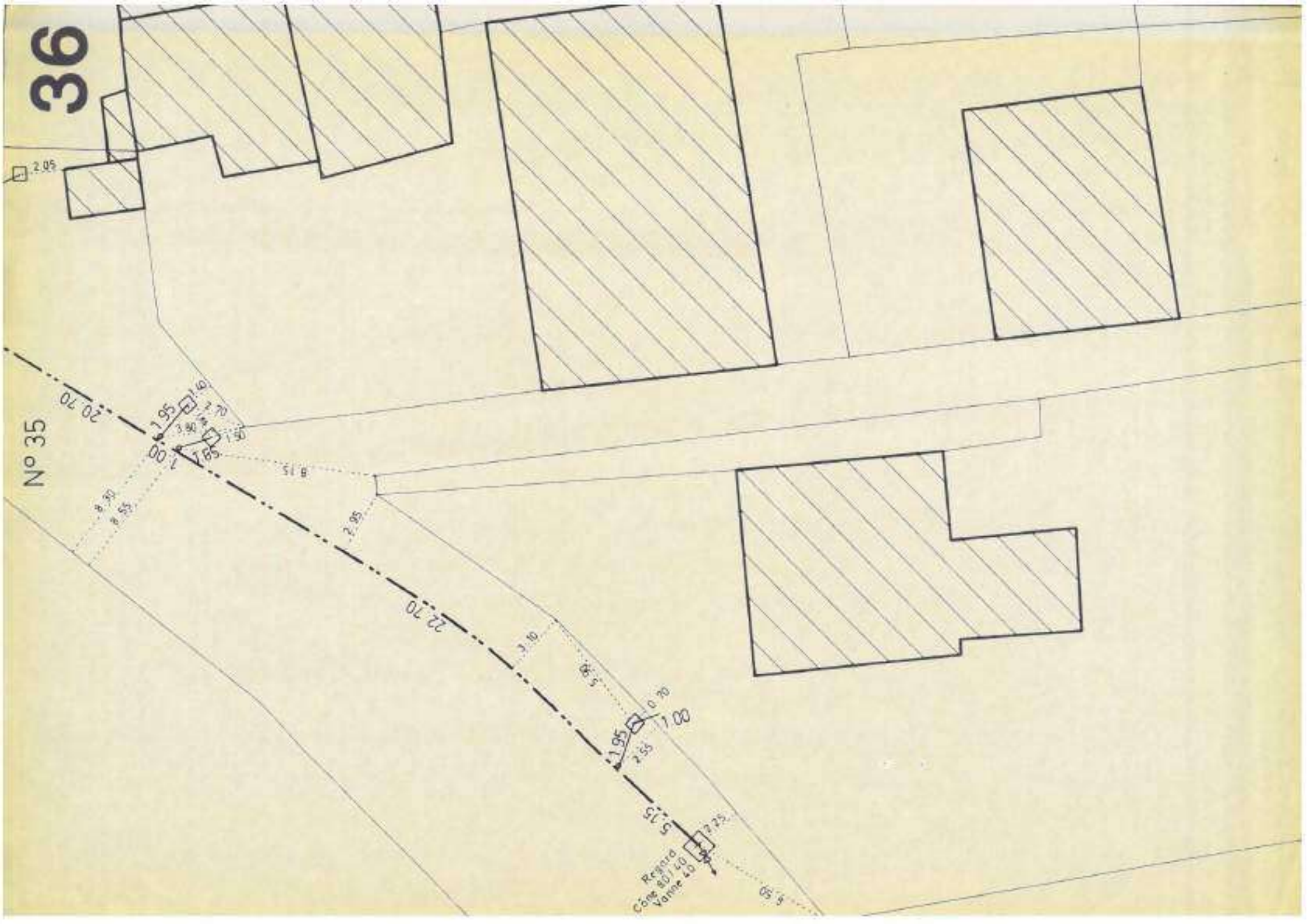
36
N° 35
2.05
20.70
1.95
1.80
3.90
1.85
8.15
8.30
8.55
2.95
22.70
3.10
0.70
1.80
1.95
2.55
5.25
7.25
Regard
Cône 80/40
Vanne 40
0.5

COMMUNE DE DINTEVILLE

PLAN DE RECOLEMENT

Ets LAAGE F.
9 rue des Rosiers
CHAUMONT

Vannes de fermetures des canalisations principales

- Devant la station de pompage (ferme le chateau)
- Virage Quillard (ferme Pinet et Remy Thiery)
- Face à la ruelle Chauvet (ferme la canalisation principale ?) (Jamme non trouvée)
- Face à la ferme Remy (ferme la traversée du ruisseau)
- Face Cordier (n°13) (ferme la canalisation principale)
- Face ruelle Matteoni (ferme la place)
- Milieu de la place (ferme la rue de l'église)
- Face au Stop { 1 ferme la traversée du ruisseau / 2 ferme la canalisation principale
- Face au hangar Darosey (ferme la science)

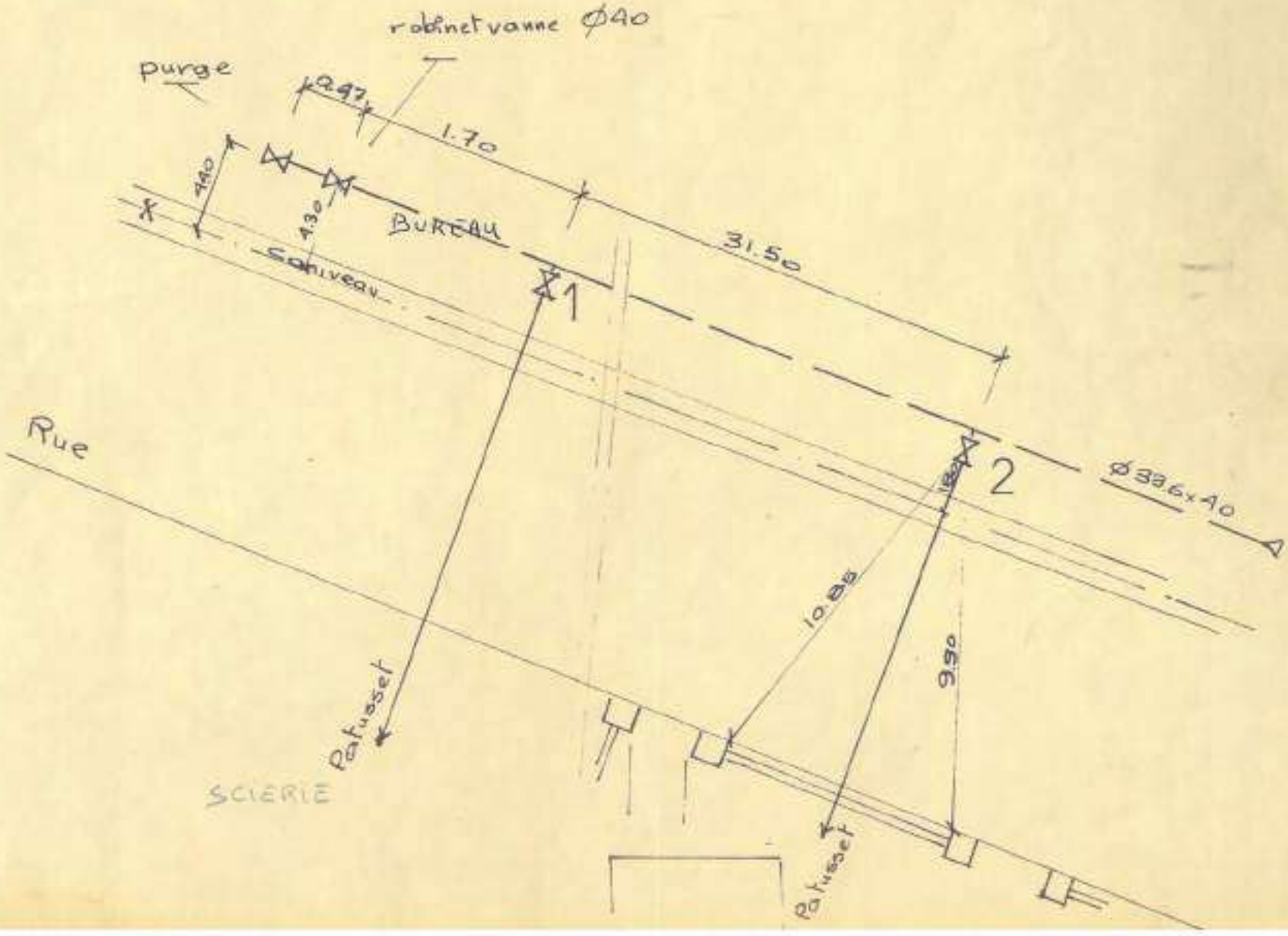
robinet vanne Ø40
Purge
2.97
1.70
440
130
BURÉAU
Canivea
31.50
1
2
Rue
Ø 33.6x4.0
10.85
9.90
Patuset
Patuset
SCIERIE

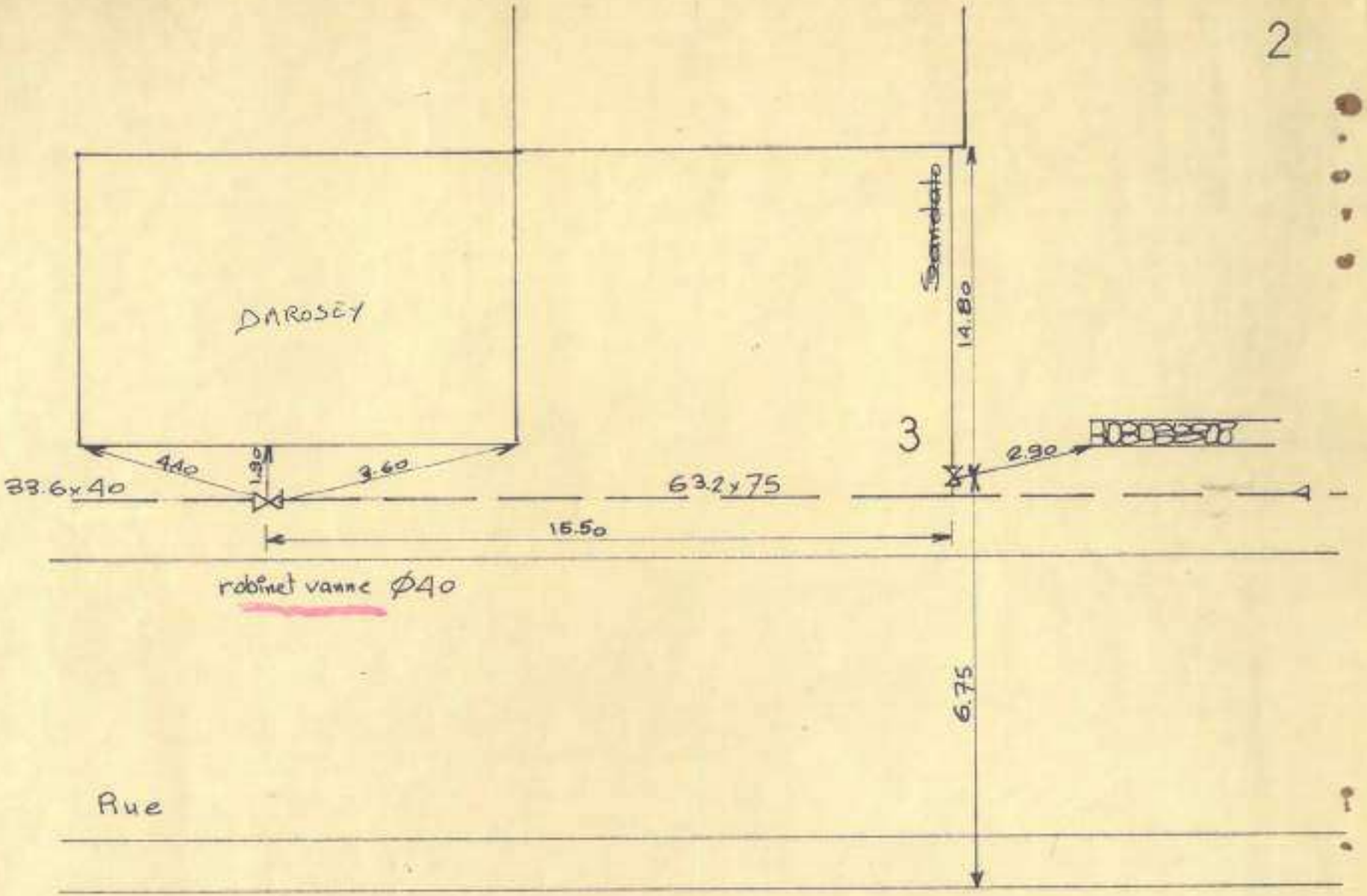
DAROSCY
Samedate
14.80
3
2.90
4.40
1.90
3.60
33.6x40
63.2x75
15.50
robinet vanne Ø40
6.75
Rue

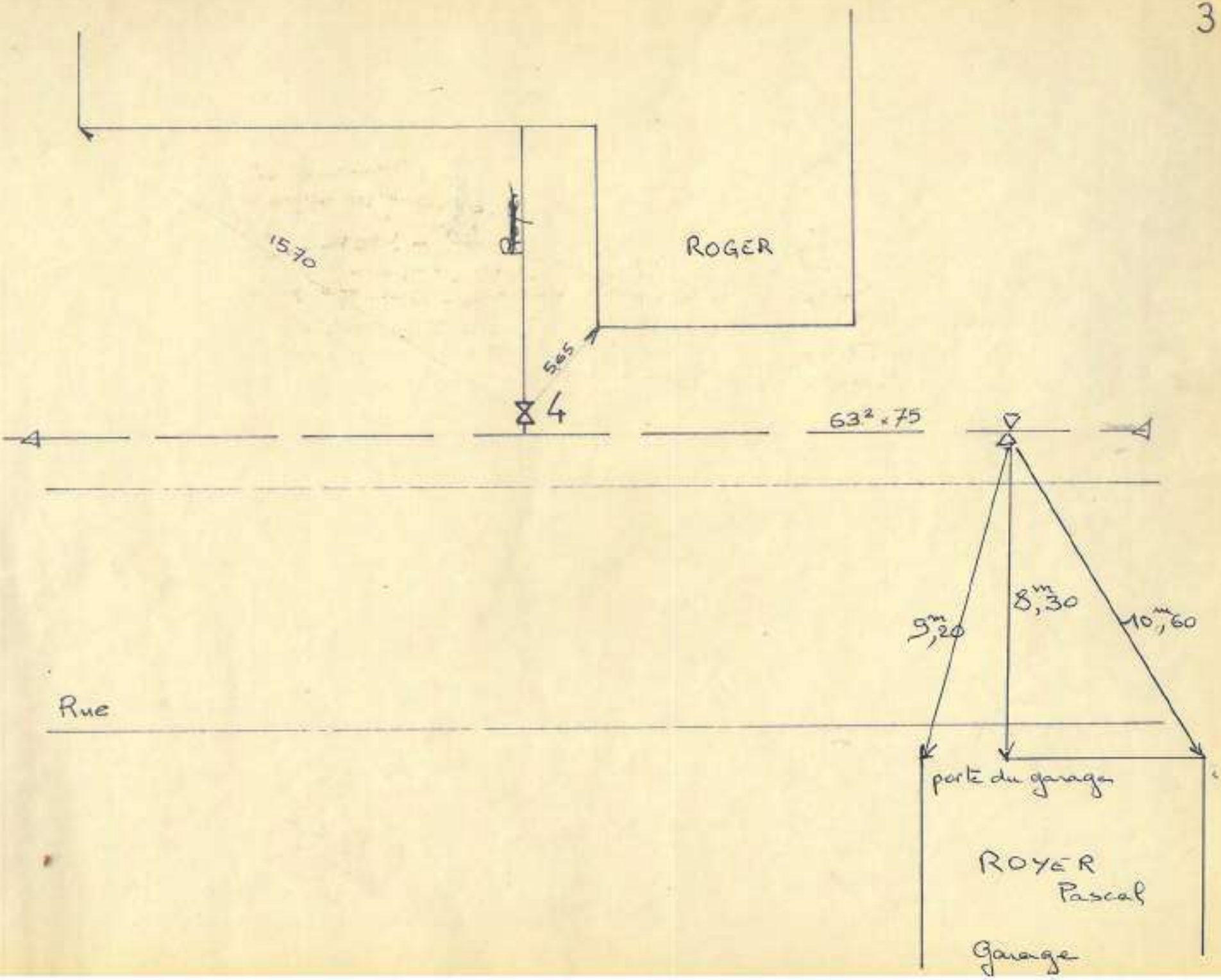
ROGER
1570
565
4
63² x 75
9m,20
8m,30
10m,60
Rue
porte du garage
ROYER
Pascal
Garage



5.35

Rue



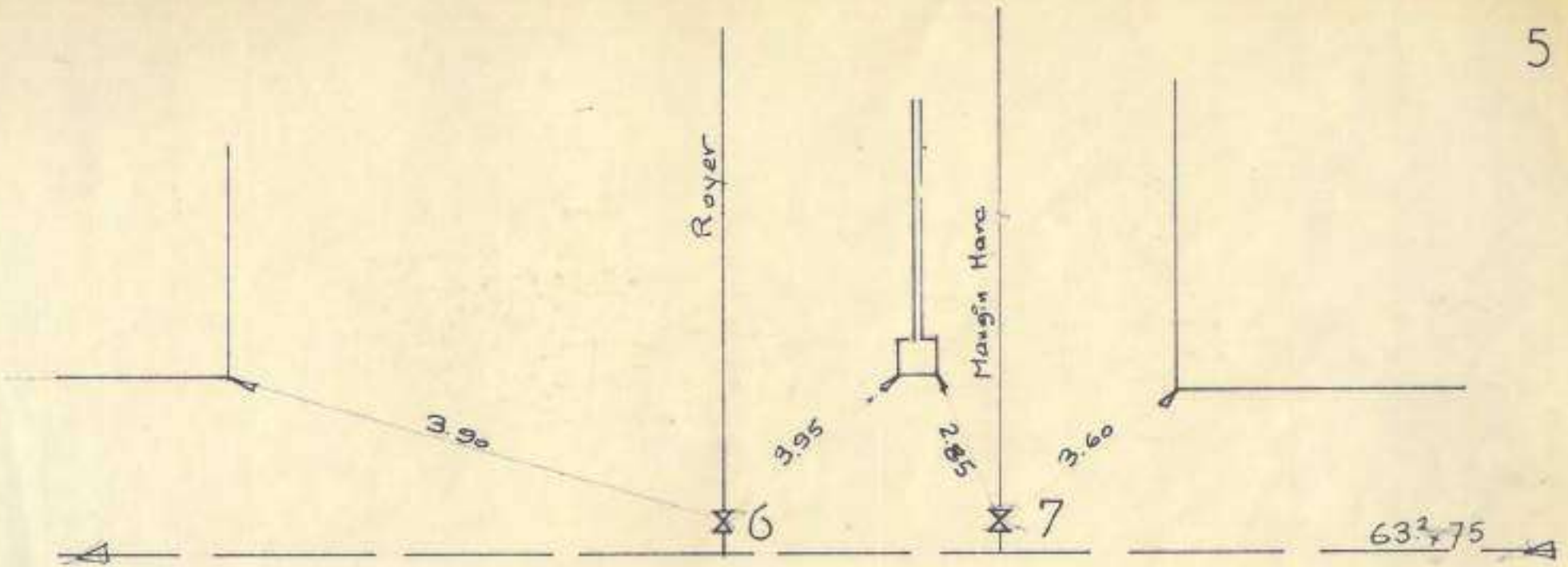

Rue

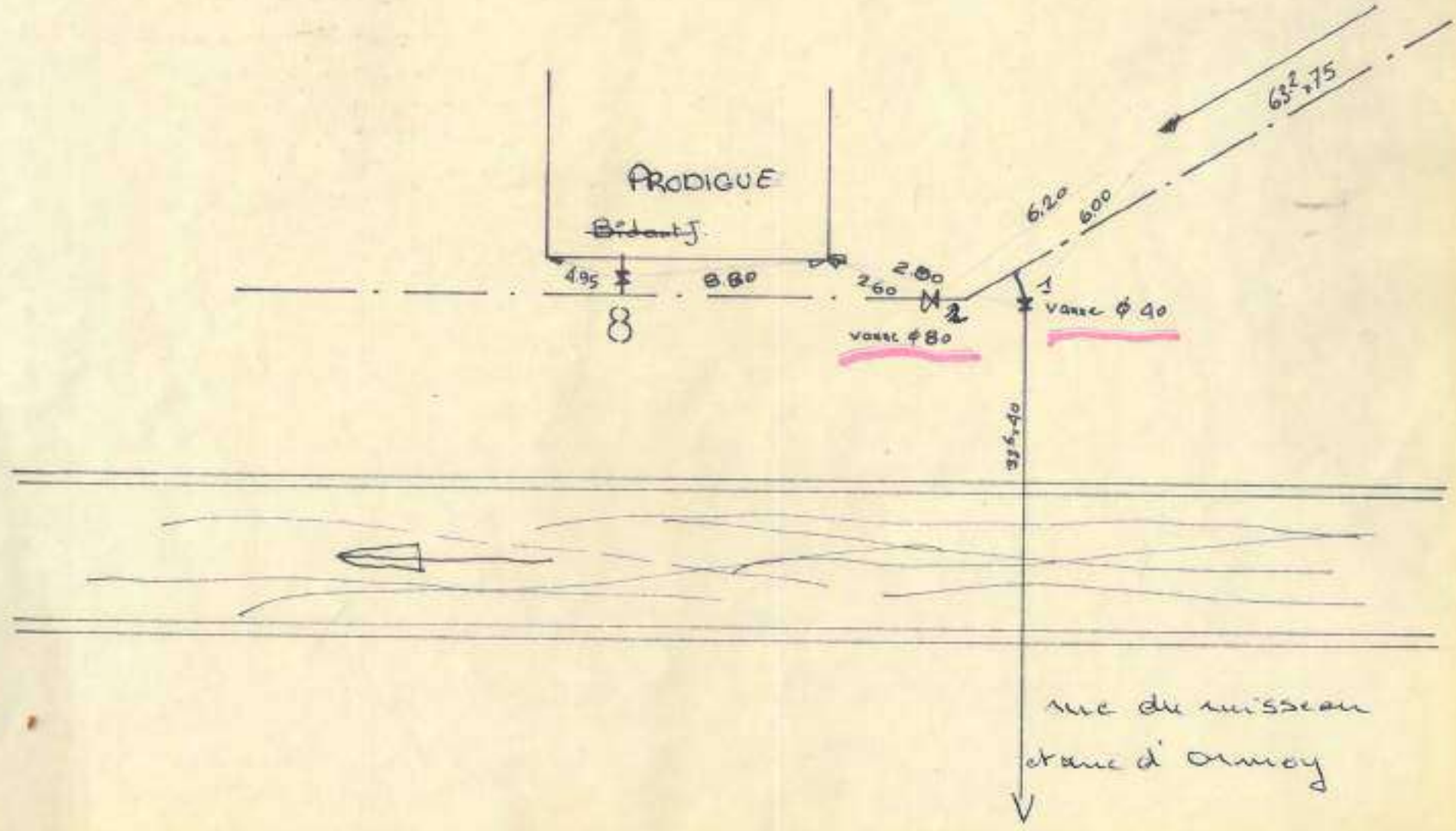
PRODIGUE
~~Bidon~~ J
4.95
8.80
2.60
2.00
8
6.20
6.00
63².75
1
2
vanne ϕ 80
vanne ϕ 40
39.5.40
rue du ruisseau
d'Ormoy

Rue

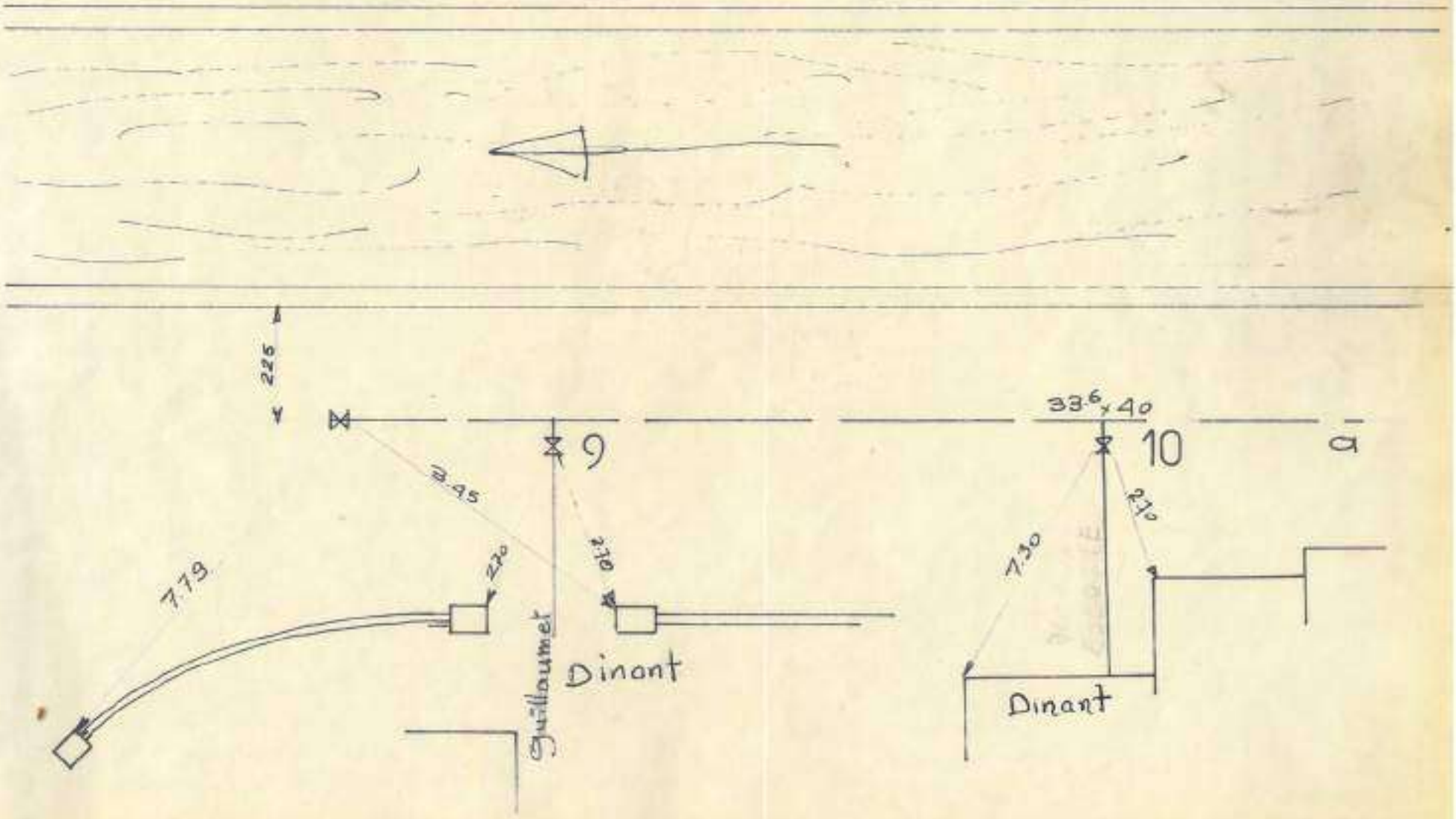
225
9
2.45
2.70
2.10
7.79
Guillaumet
Dinant
33.6 x 40
10
7.30
2.70
Dinant

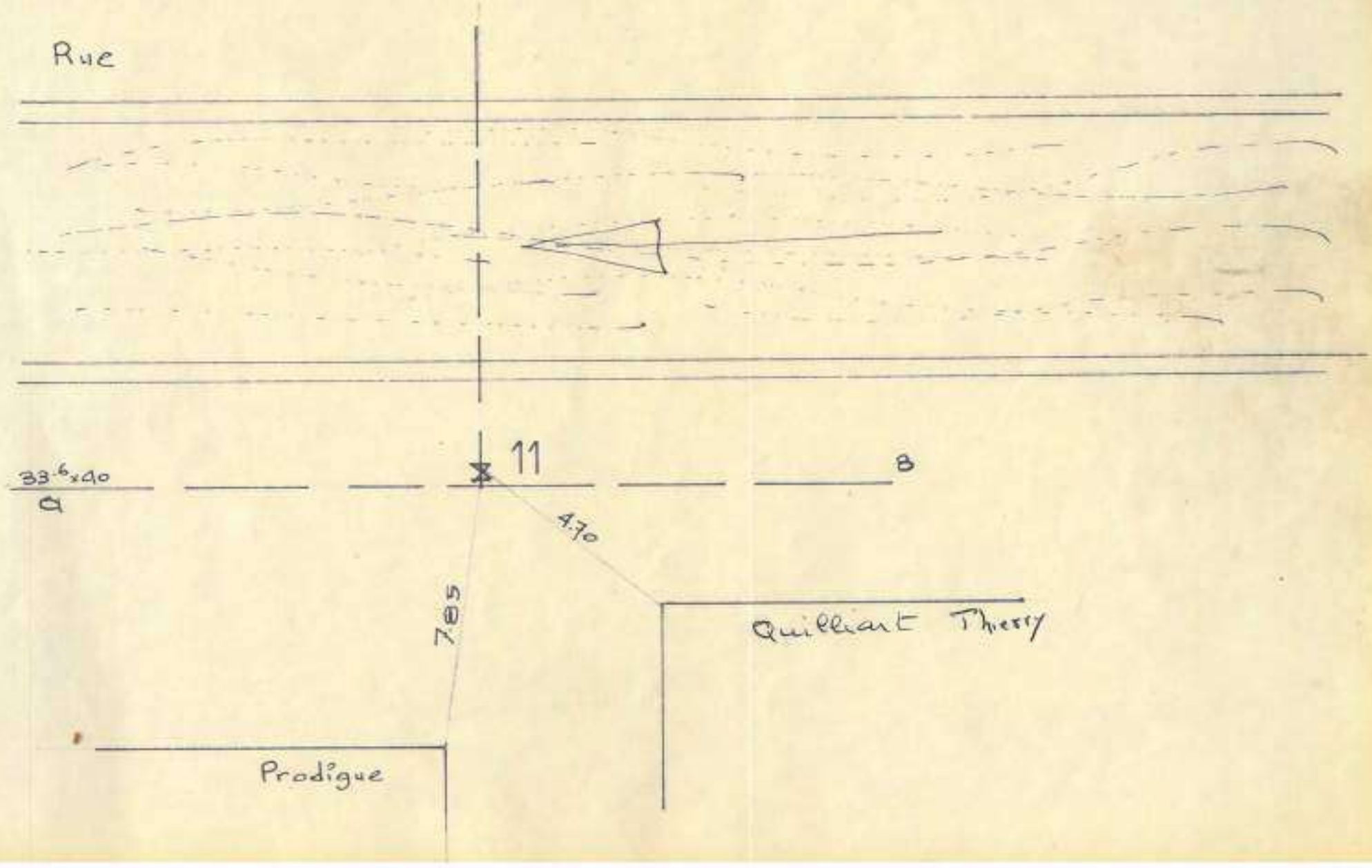
Rue
11
33.6x90
a
8
4.70
7.85
Quilliart Thierry
Prodigue

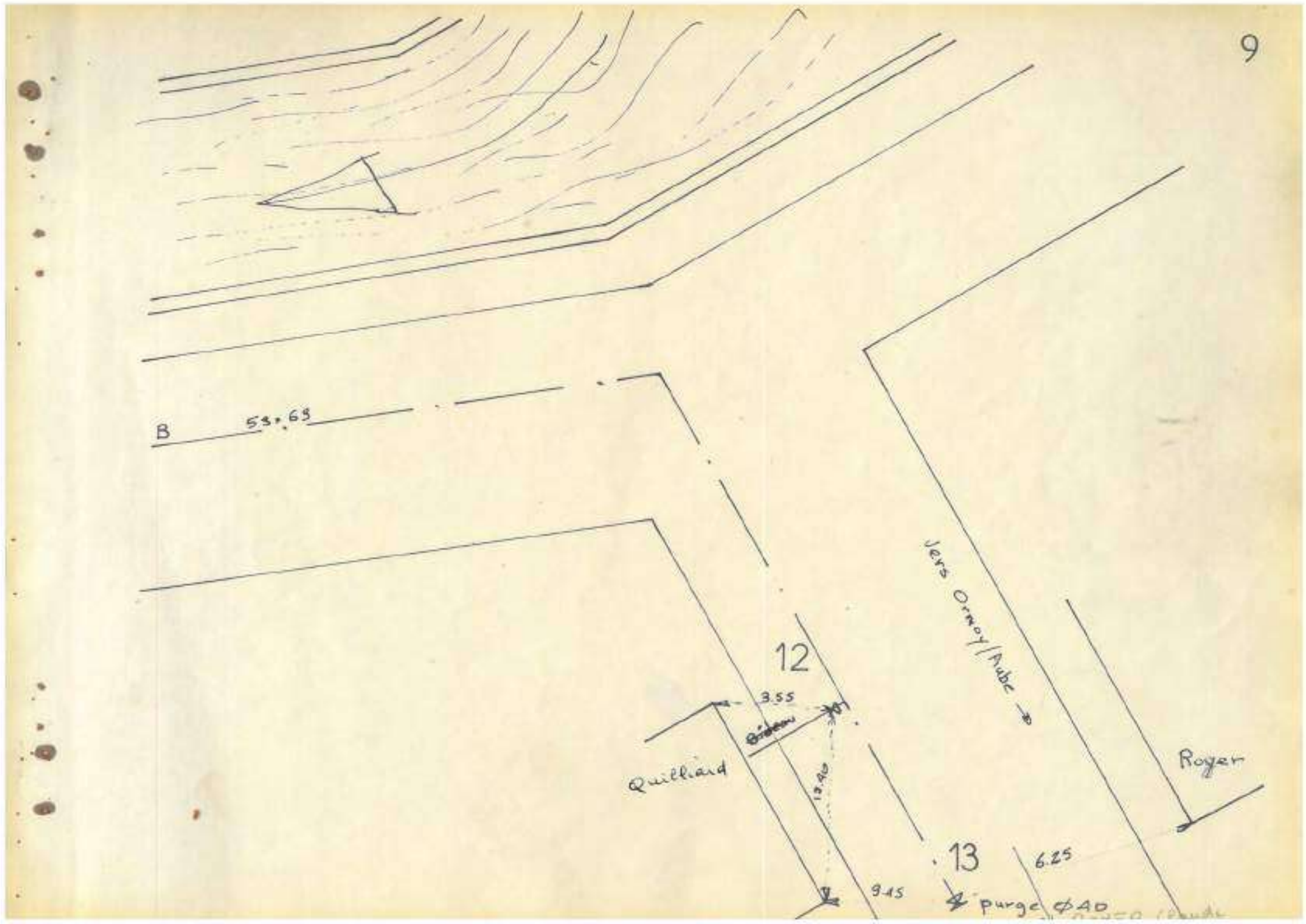
B
53.65
12
3.55
Quillard
13.40
9.15
13
6.25
Purge ⌀40
Jers Ormoy/Aube
Royer

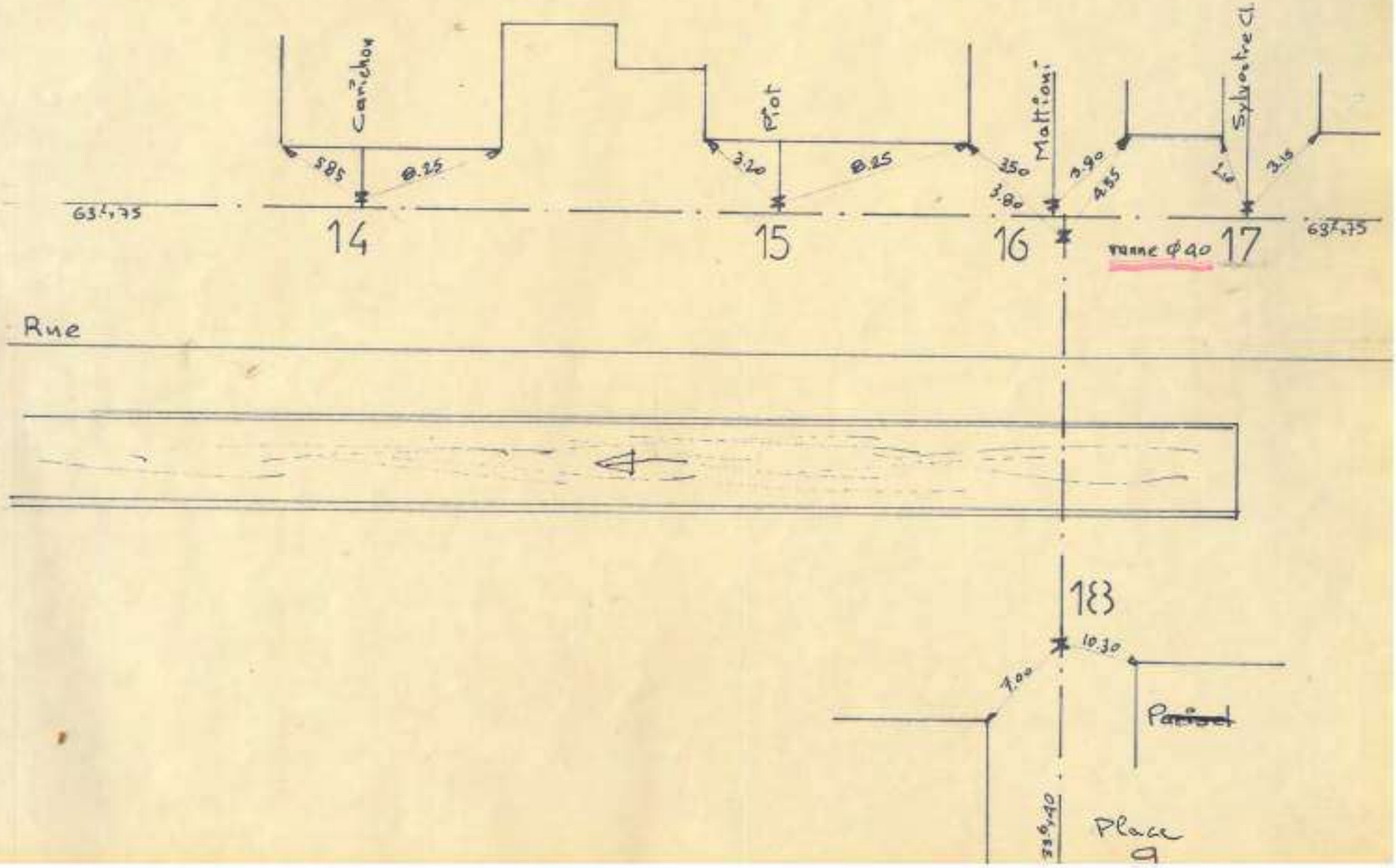
Carichon
Pilot
Mattioni
Sylvestre Cl.
5.85
8.25
3.20
8.25
3.50
3.80
3.90
4.85
3.15
634,75
14
15
16
17
Rue
Tranne Φ40
18
10.30
7.00
Parcel
336,40
Place
9

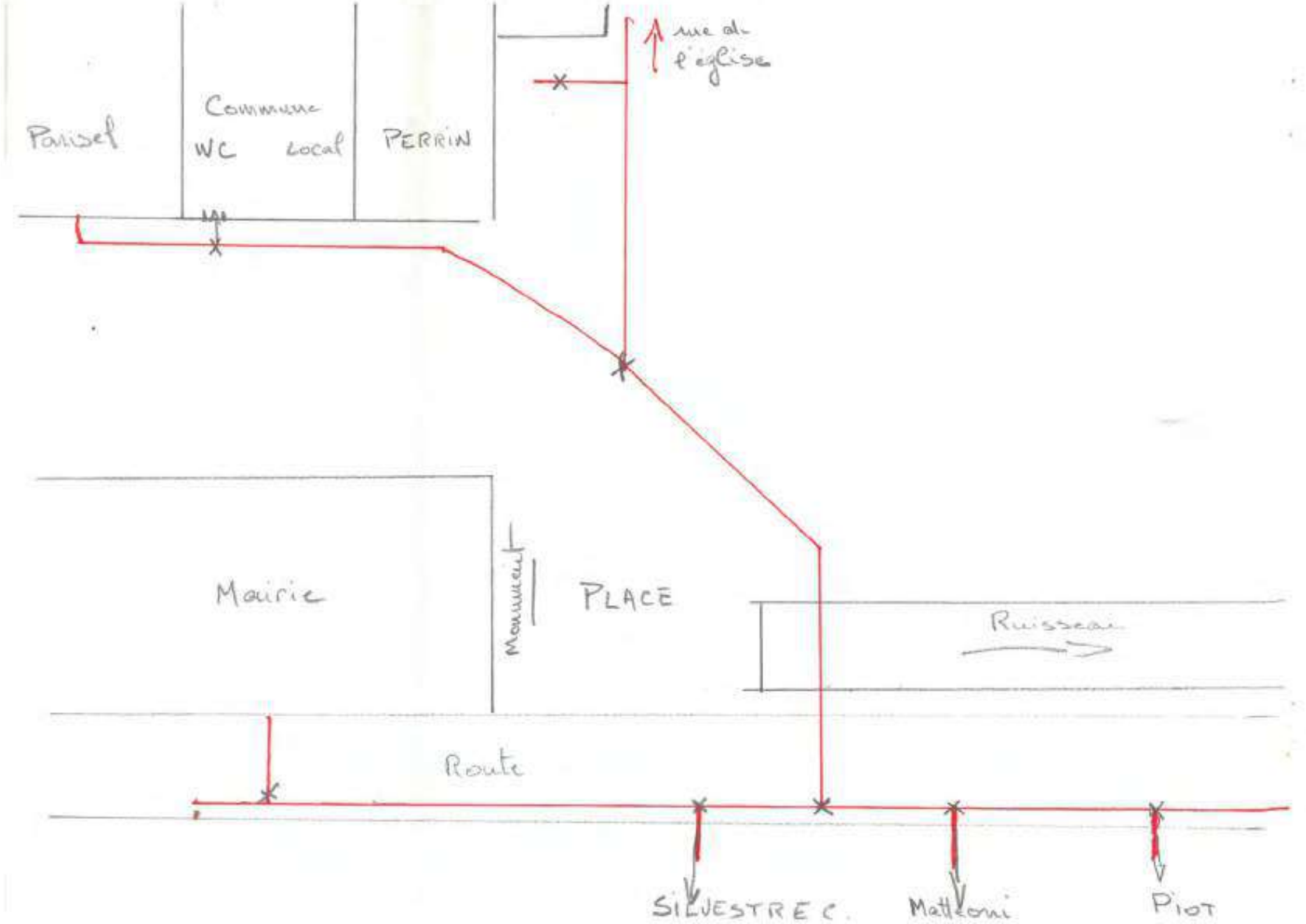
rue de l'église
Commune
WC
Local
PERRIN
Parisel
Mairie
Monument
PLACE
Ruisseau
Route
SILVESTRE C.
Matteoni
PIOT

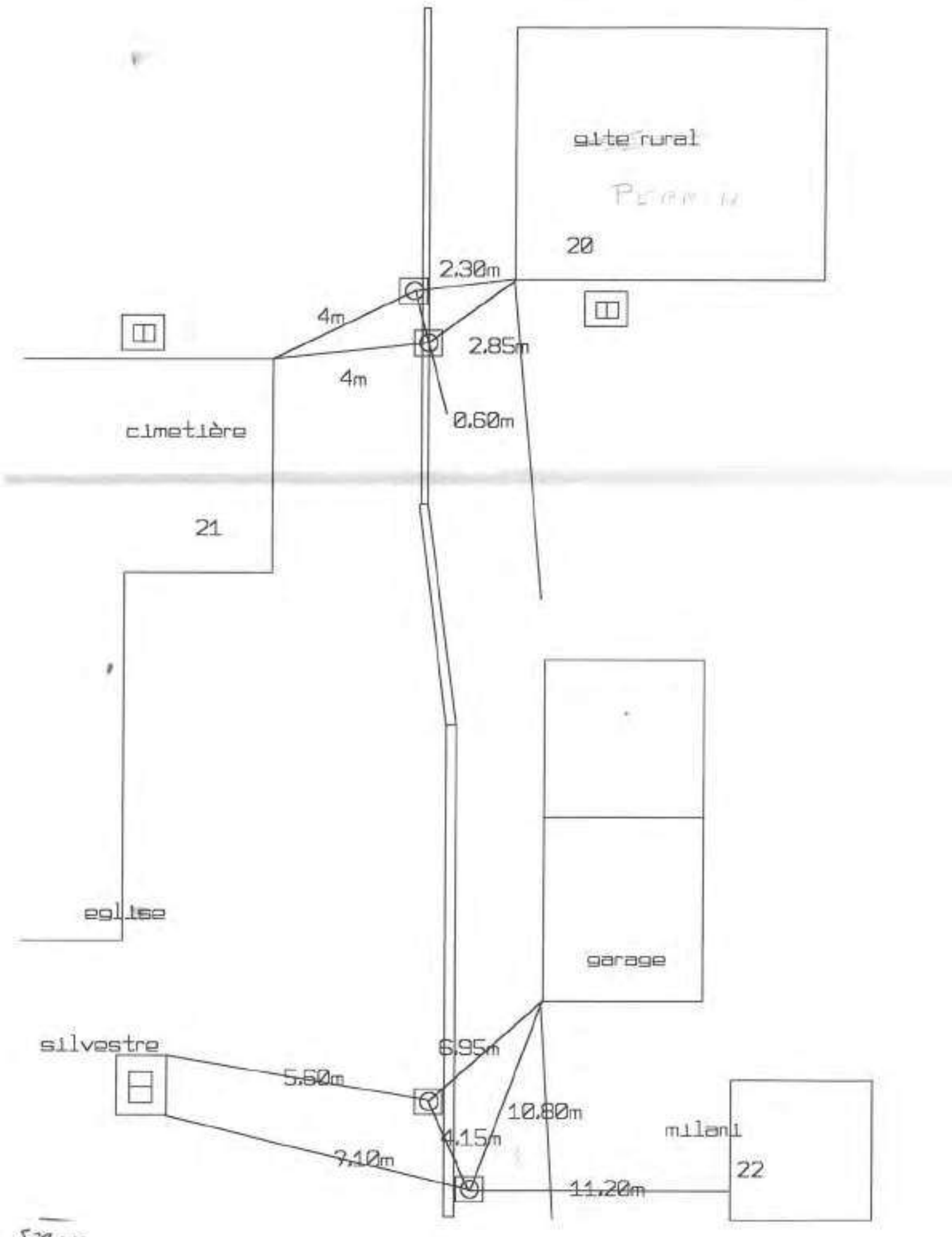
site rural
20
2.30m
4m
2.85m
4m
0.60m
cimetière
21
eglise
garage
silvestre
6.95m
5.60m
10.80m
4.15m
3.10m
milani
22
11.20m

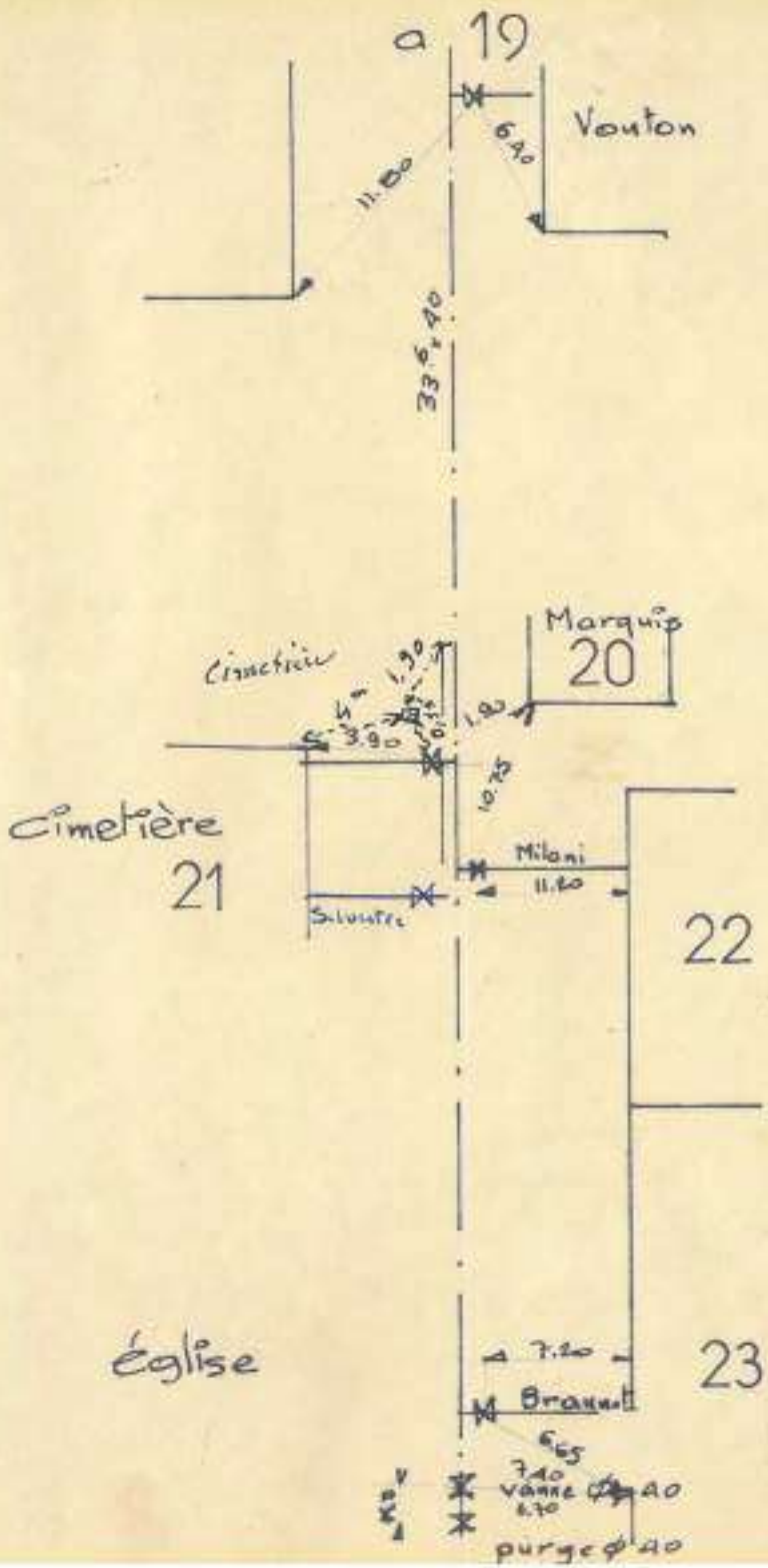
19
Vouton
6.40
11.00
33.60.40
Marquis
20
Cimetière
1.90
3.90
1.20
10.75
Cimetière
21
Milani
11.20
Silvestre
22
Église
7.20
23
Brayaut
6.65
7.40
vanne
6.70
40
purge
40

25,5

4,70

7,30

Silvestre

Xavier

26

~~Vouton~~

ZAWADA

1,95

8,30

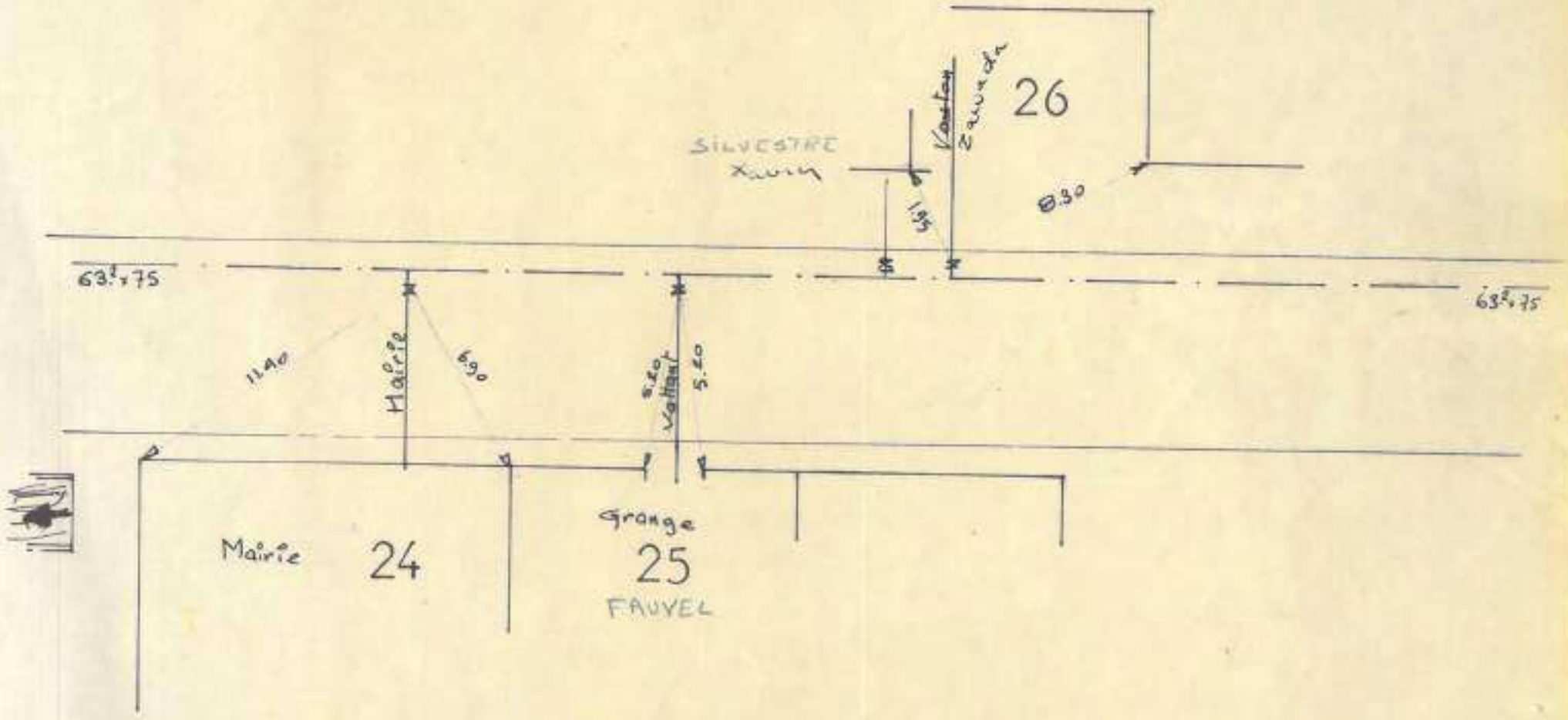
26
SILVESTRE
Xavier
Vautier
Zavarda
1.15
8.30
63².75
63².75
11.40
Mairie
6.90
s.e.o.
Vallaut
5.20
Mairie
24
Grange
25
FAUVEL

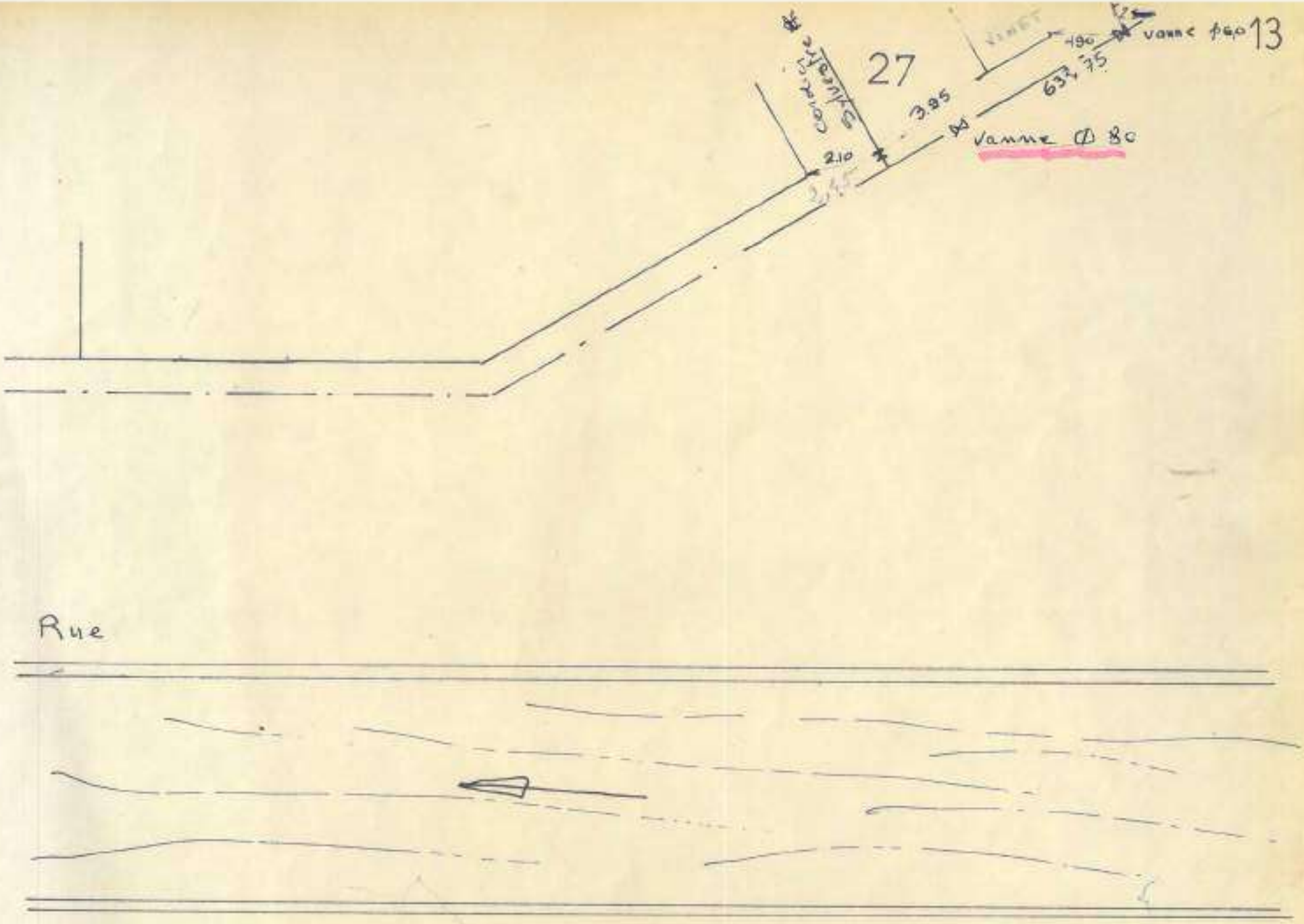
27
Coffret
3.95
2.10
2,45
Vanne Ø 80
Rue

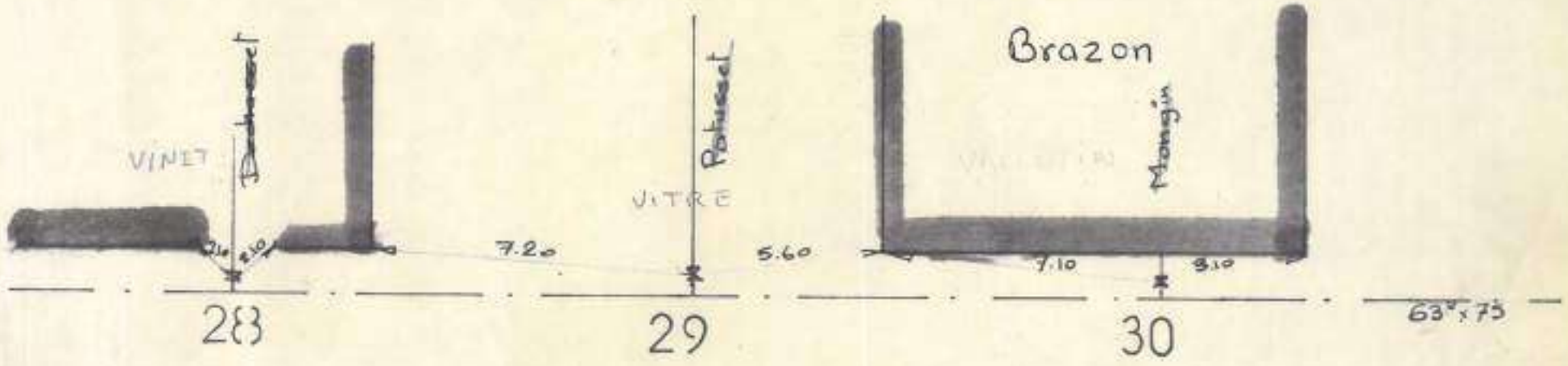
VINET
Bachasset
VITRE
Rabuisset
Brazon
Mongin
7.20
5.60
7.10
3.10
28
29
30
63m x 75

Rue

H' REMY
cultivateur

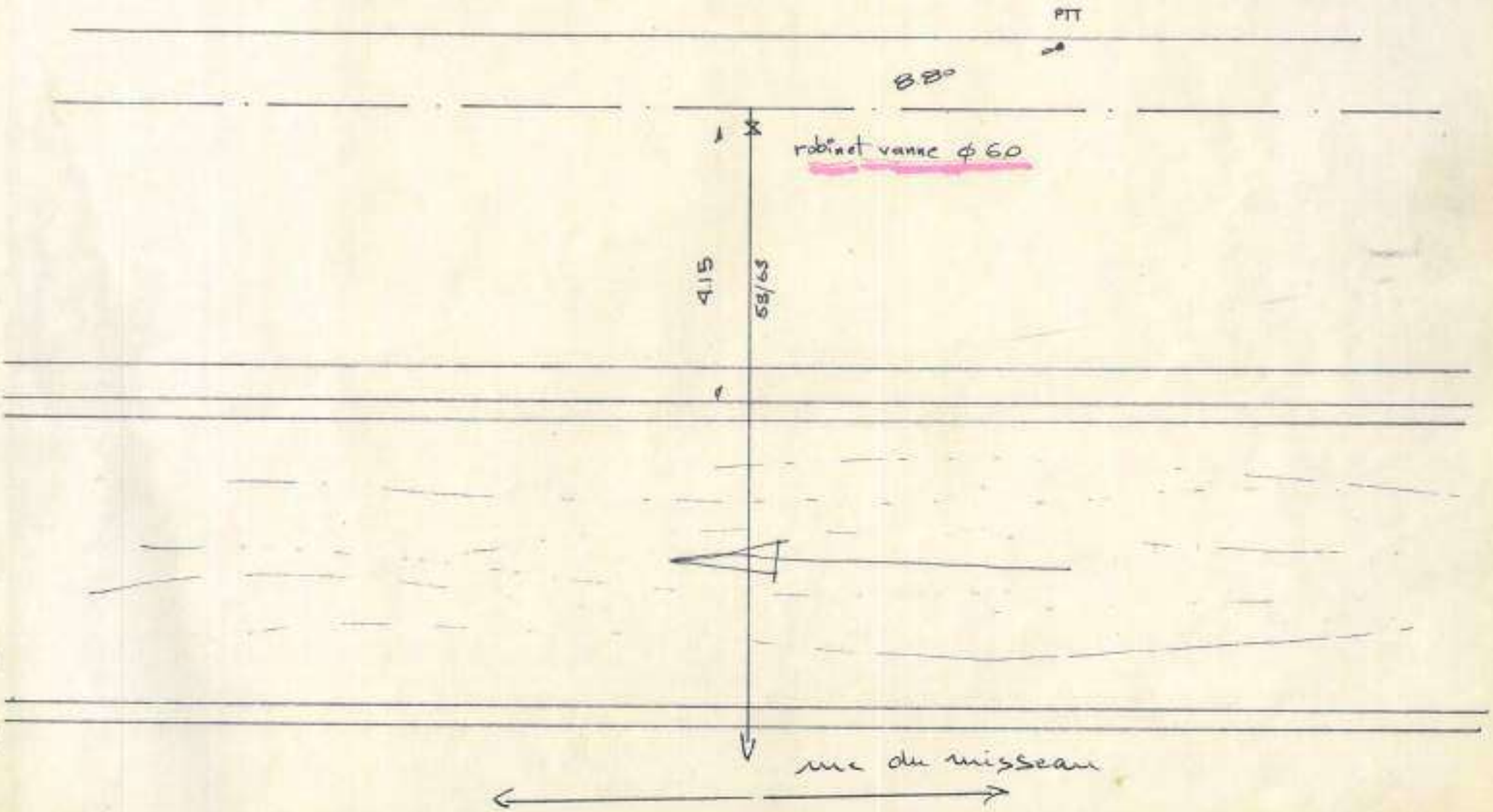

extention de réseau

RUE 16 Bis

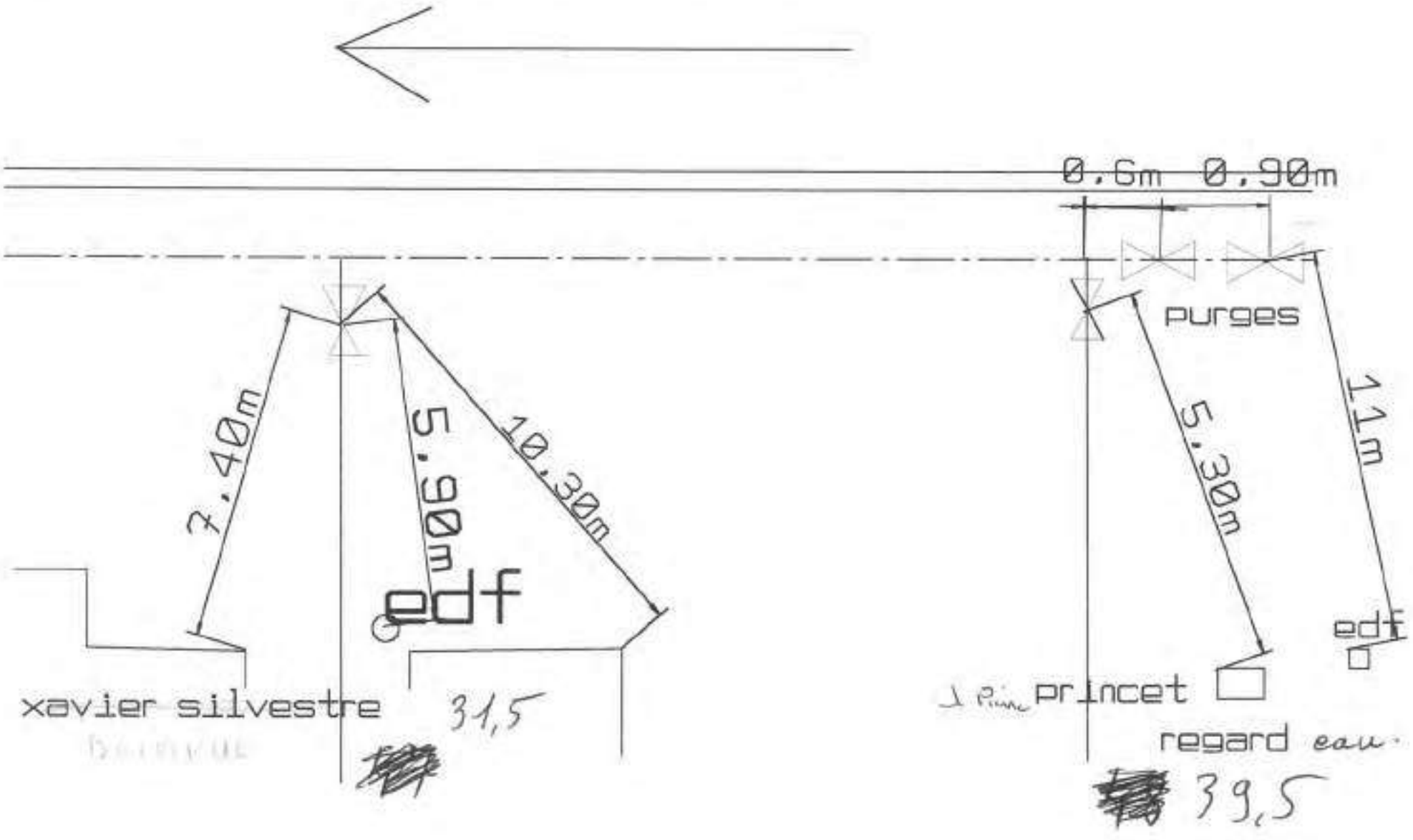

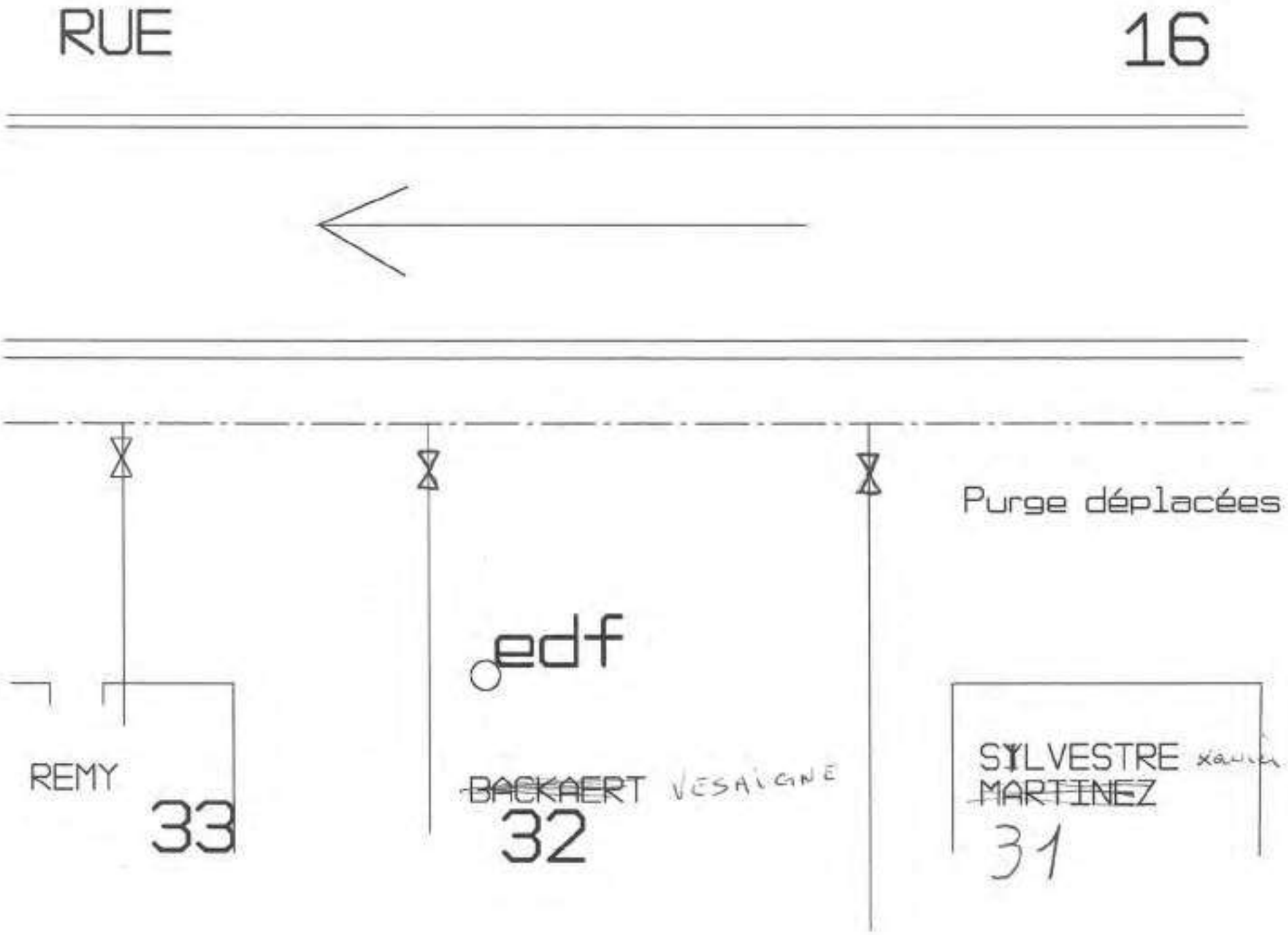
RUE
16
Purge déplacées
edf
REMY
33
~~BACKAERT~~ VESAIGNE
32
SYLVESTRE Xavier
~~MARTINEZ~~
31

Rue



vanne Ø60 Purge

53x63

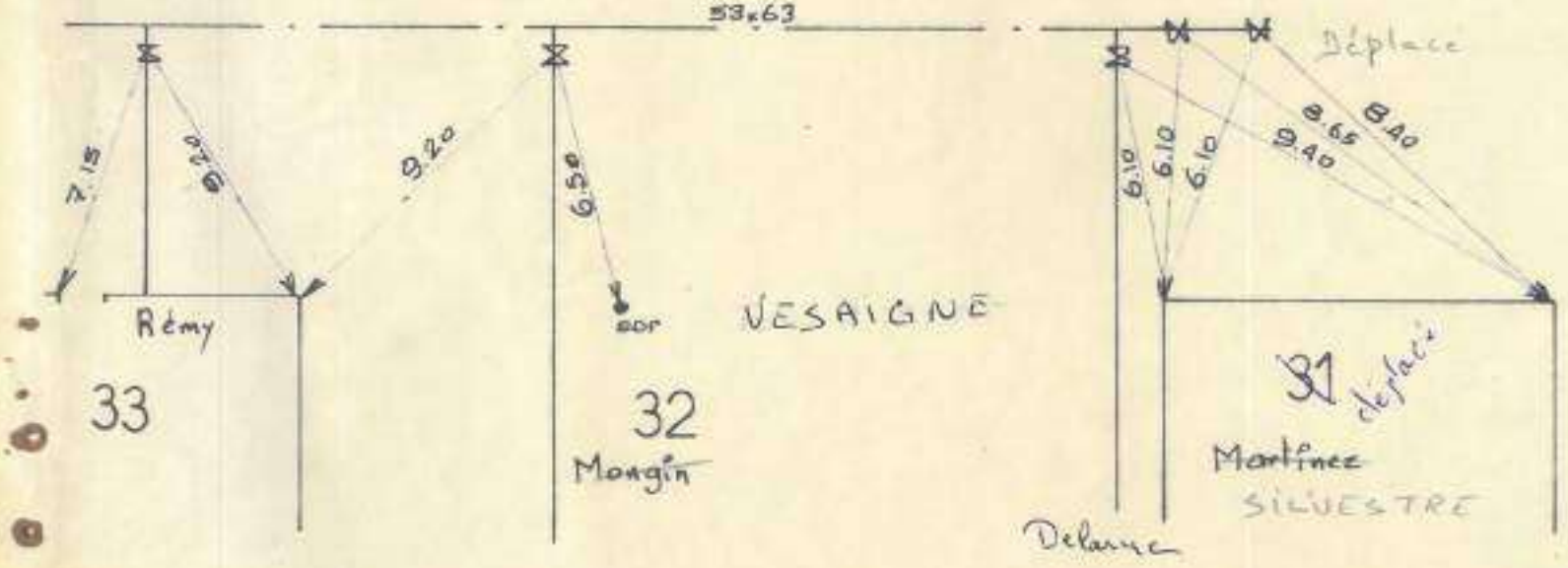

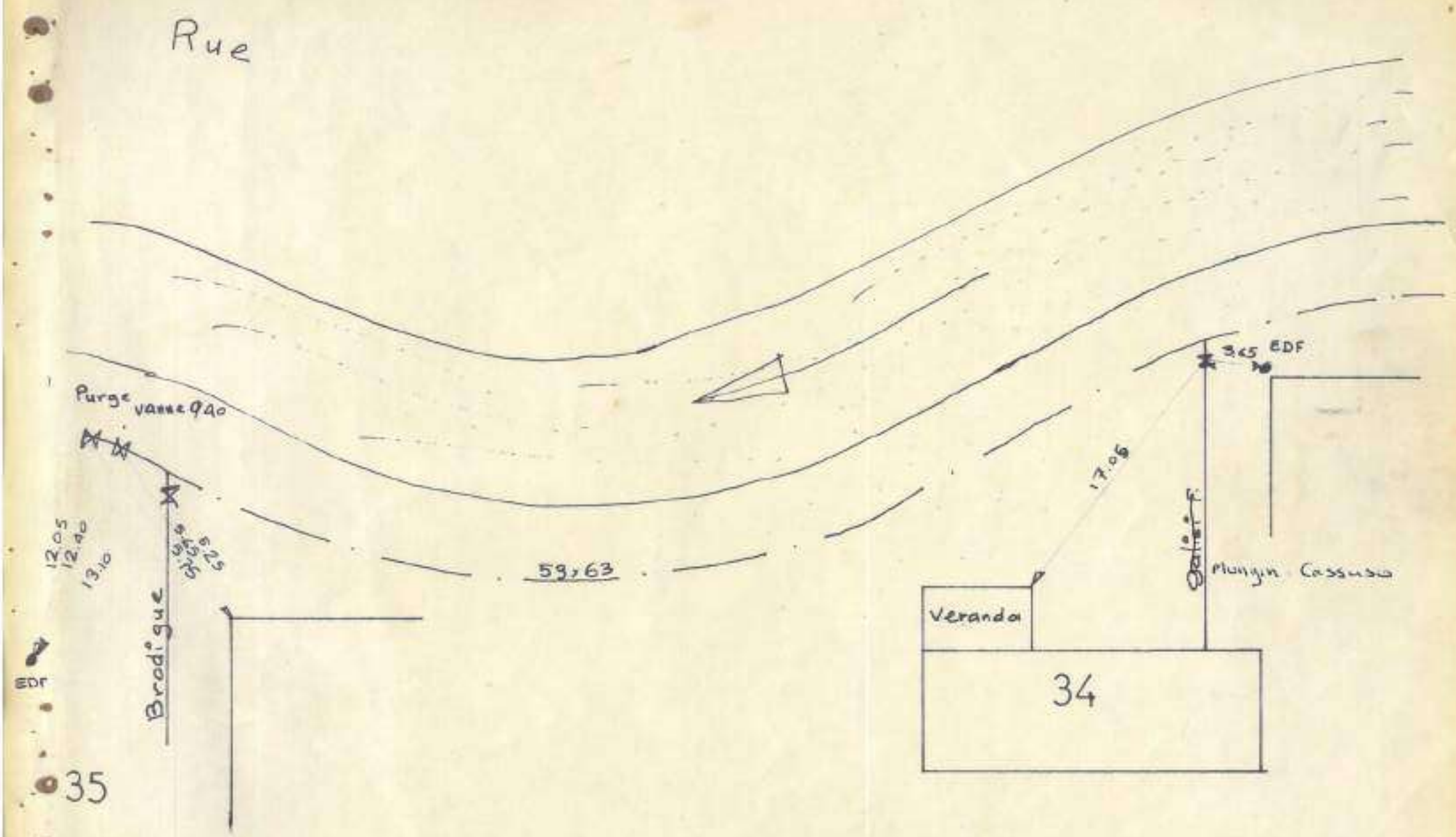
Rue
Purge vanne 90
12.05
12.40
13.10
Brodiaue
EDF
35
59,63
3,65 EDF
17,06
Garage
Plongin Cassuso
Veranda
34

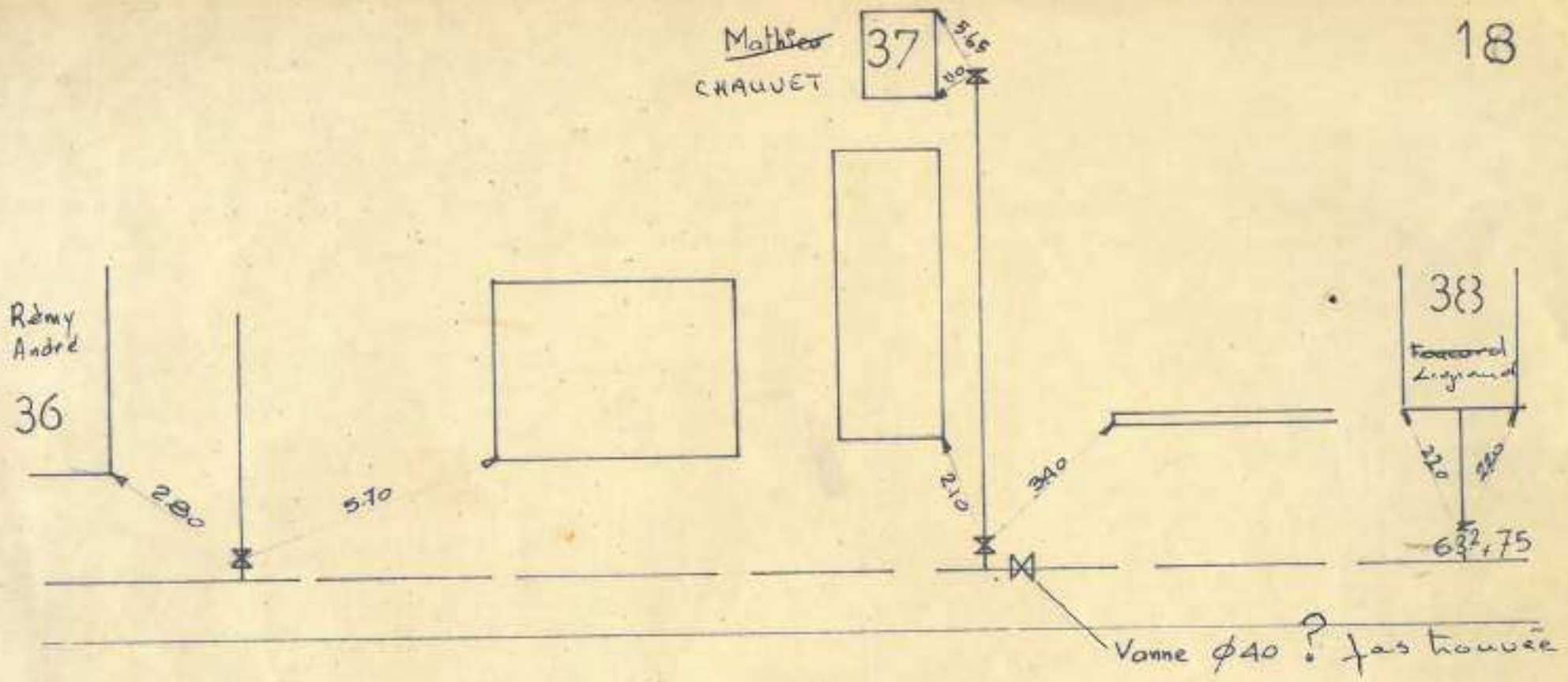
Mathieu
CHAUVET
37
5.65
2.00
Rémy
André
36
2.80
5.10
2.10
3.40
38
Renaud
Legrand
2.20
2.80
632.75
Vanne ϕ40 ? pas trouvée

Rue

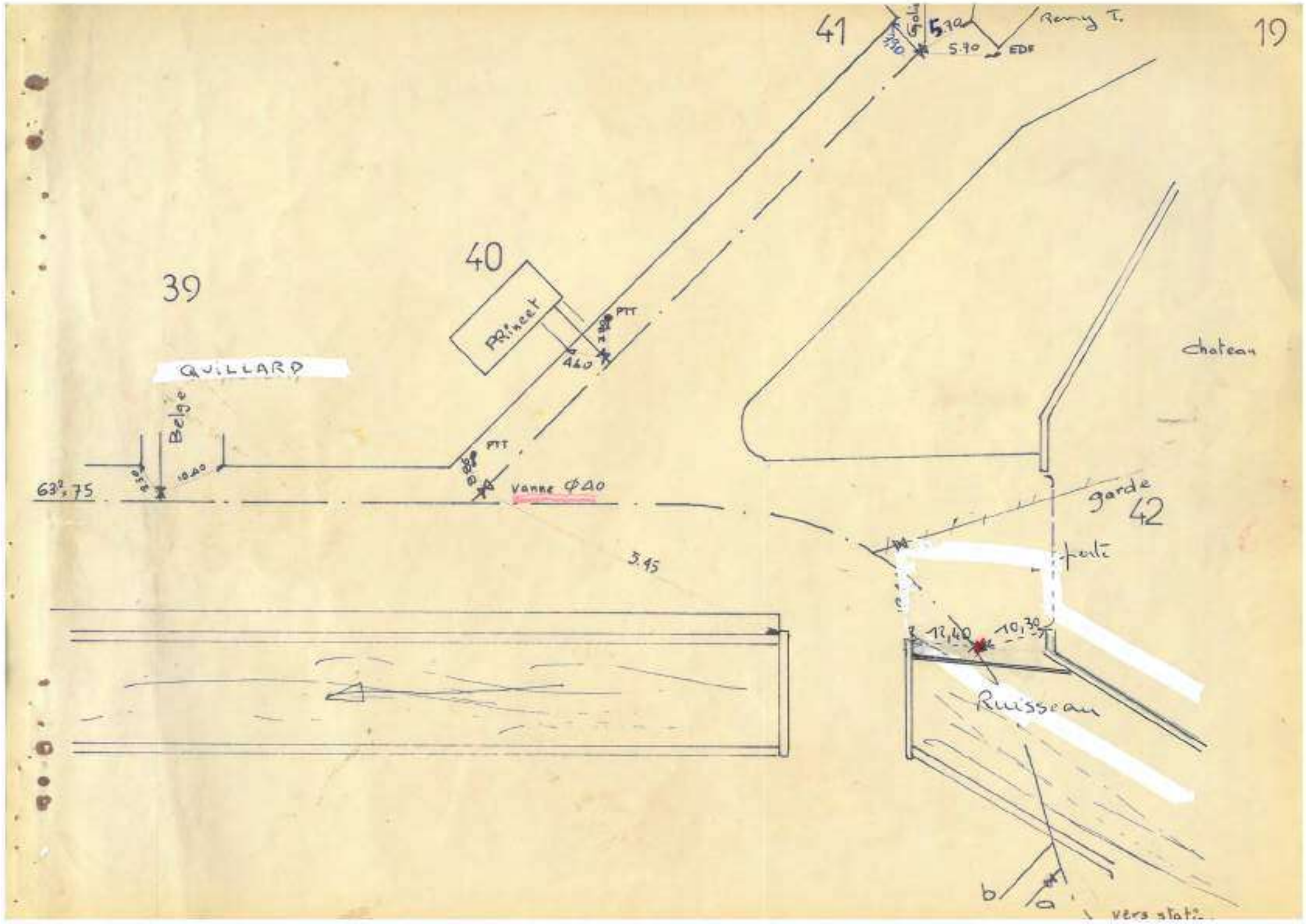
41
Remy T.
5.70
5.70
EDF
19
40
39
PRINCET
PTT
4.40
QUILLARD
Belge
PTT
4.30
10.40
63°,75
Vanne Φ40
3.45
château
garde
42
fente
12,40
10,30
Ruisseau
b
a
vers stati

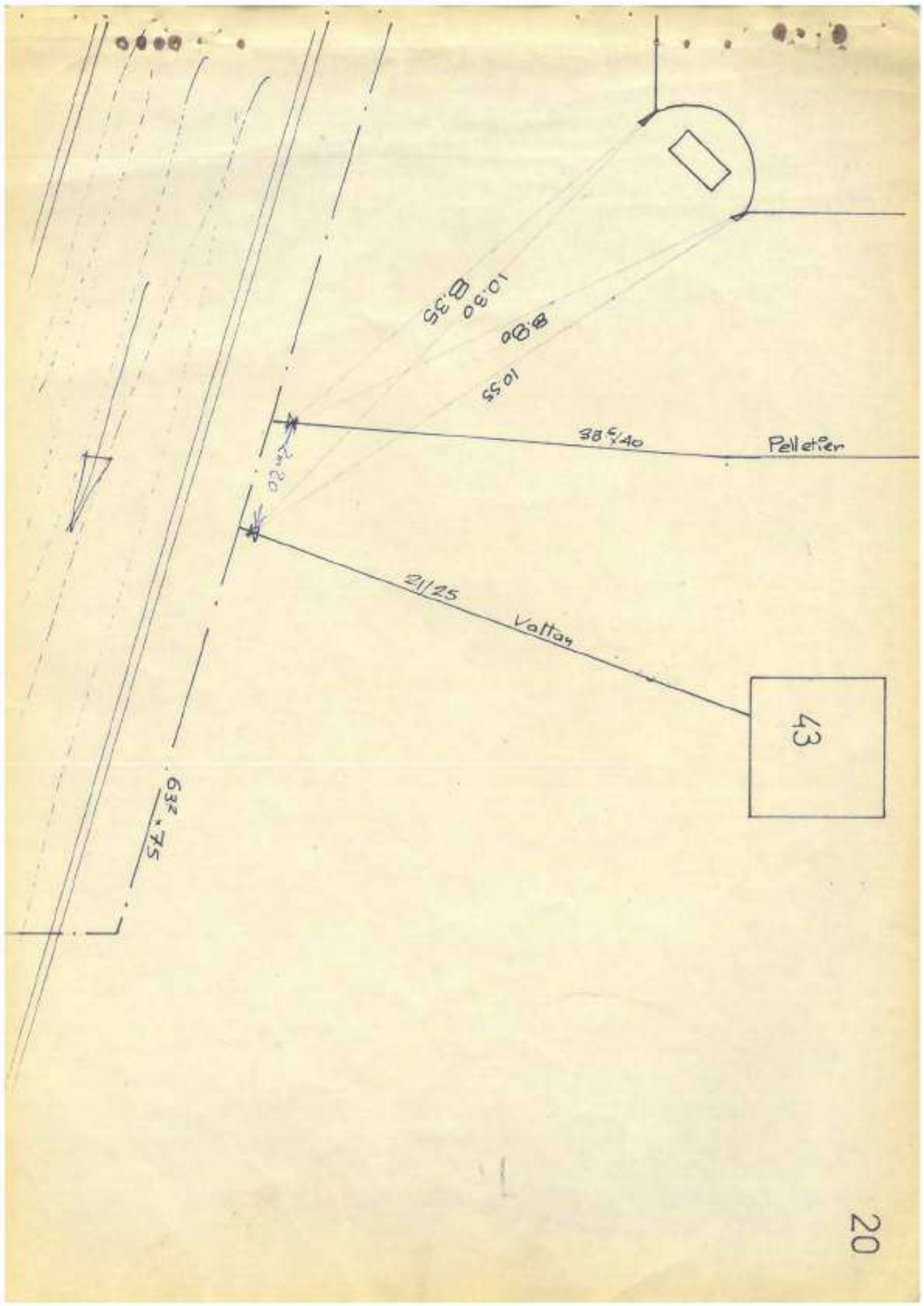
10.30
8.35
8.80
10.55
38 5/40
Pelletier
2.20
21/25
Vallas
43
63.75

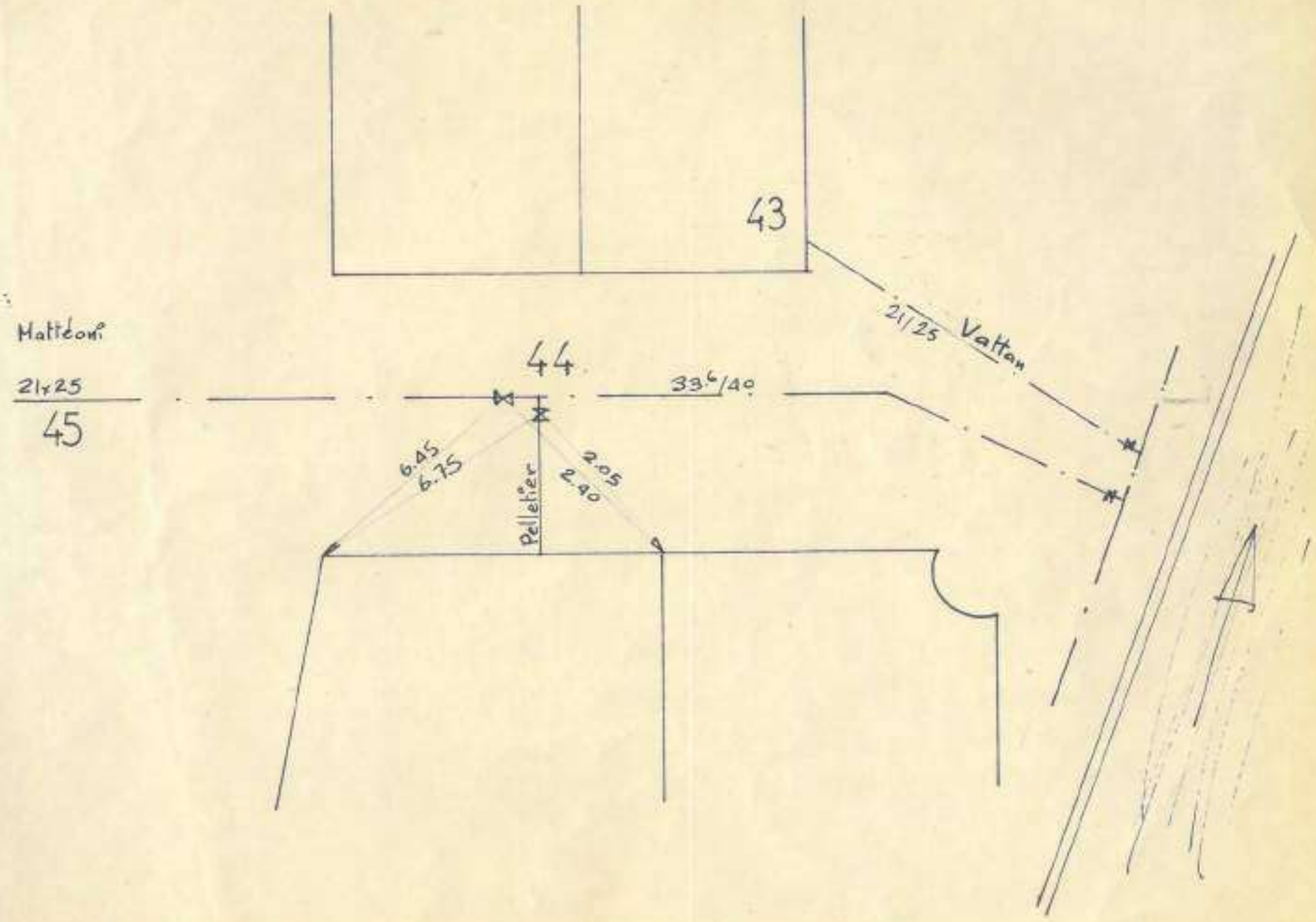
43
21/25 Vatten
Mattéon
21x25
45
44
33.6/40
6.45
6.75
Pellelier
2.05
2.40

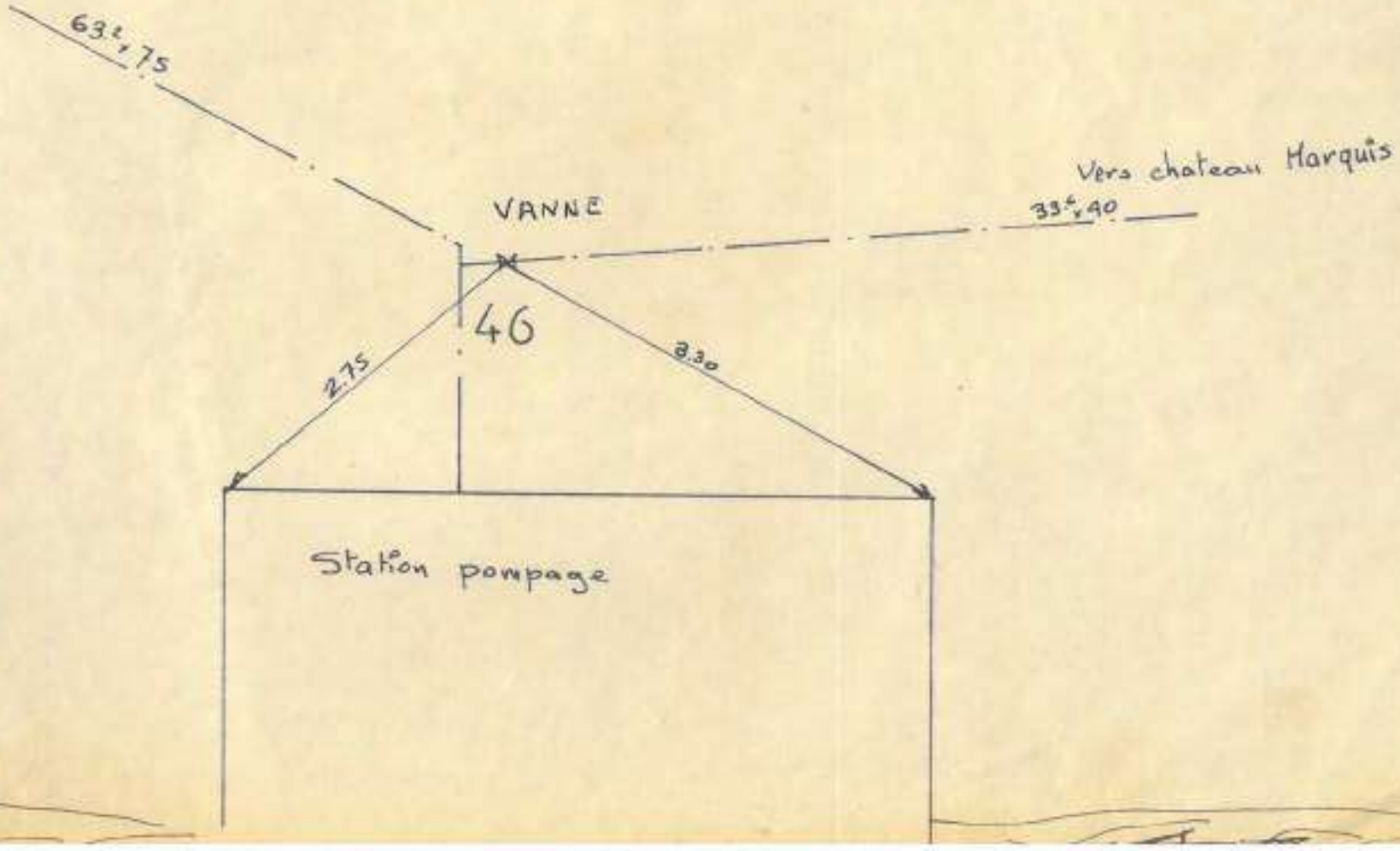
63 c, 75
VANNE
Vers chateau Marquis
33 c, 90
46
2.75
3.30
Station pompage

COMMUNE de DANCEVOIR

RESEAU d'EAU POTABLE

Village EST

— LEGENDE —
- BOUCHE A CLE
- VANNE DE SECTIONNEMENT
- BOUCHE D'INCENDIE

TUC 1983

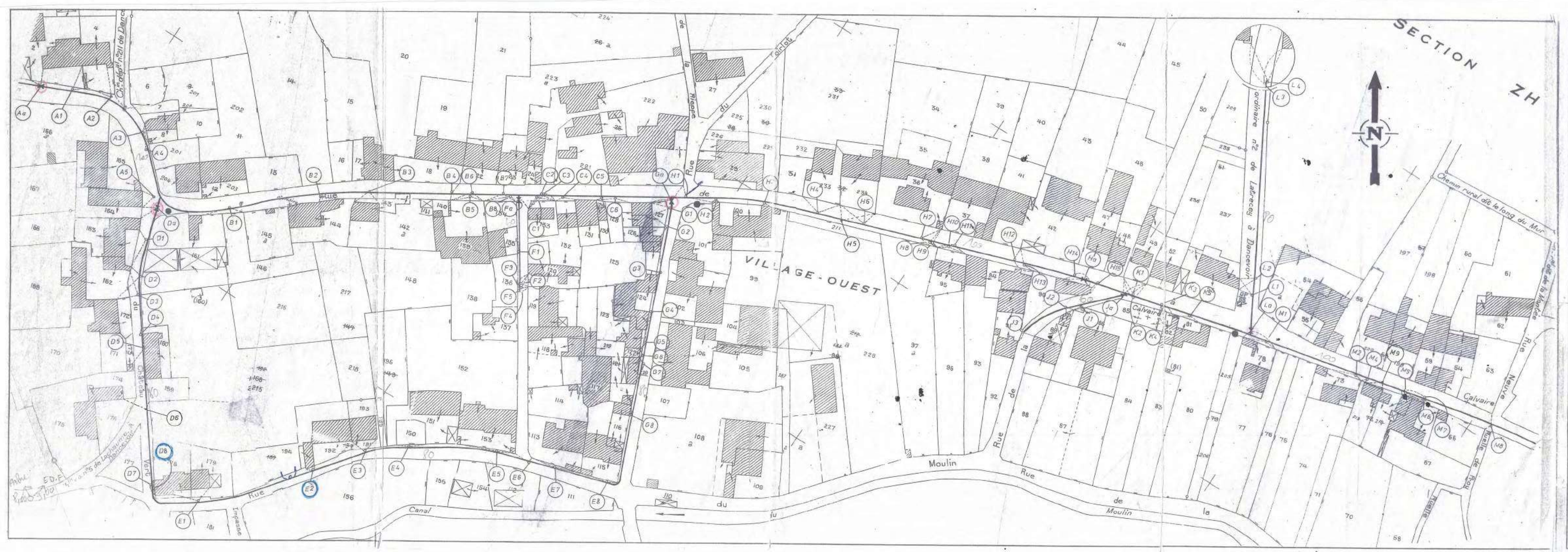

COMMUNE de DANCEVOIR

RESEAU d'EAU POTABLE

Village OUEST

— LEGENDE —
- BOUCHE A CLE
- VANNE DE SECTIONNEMENT
- BOUCHE D'INCENDIE

TUC 1983

ANNEXE N°1 : Schéma des travaux projetés

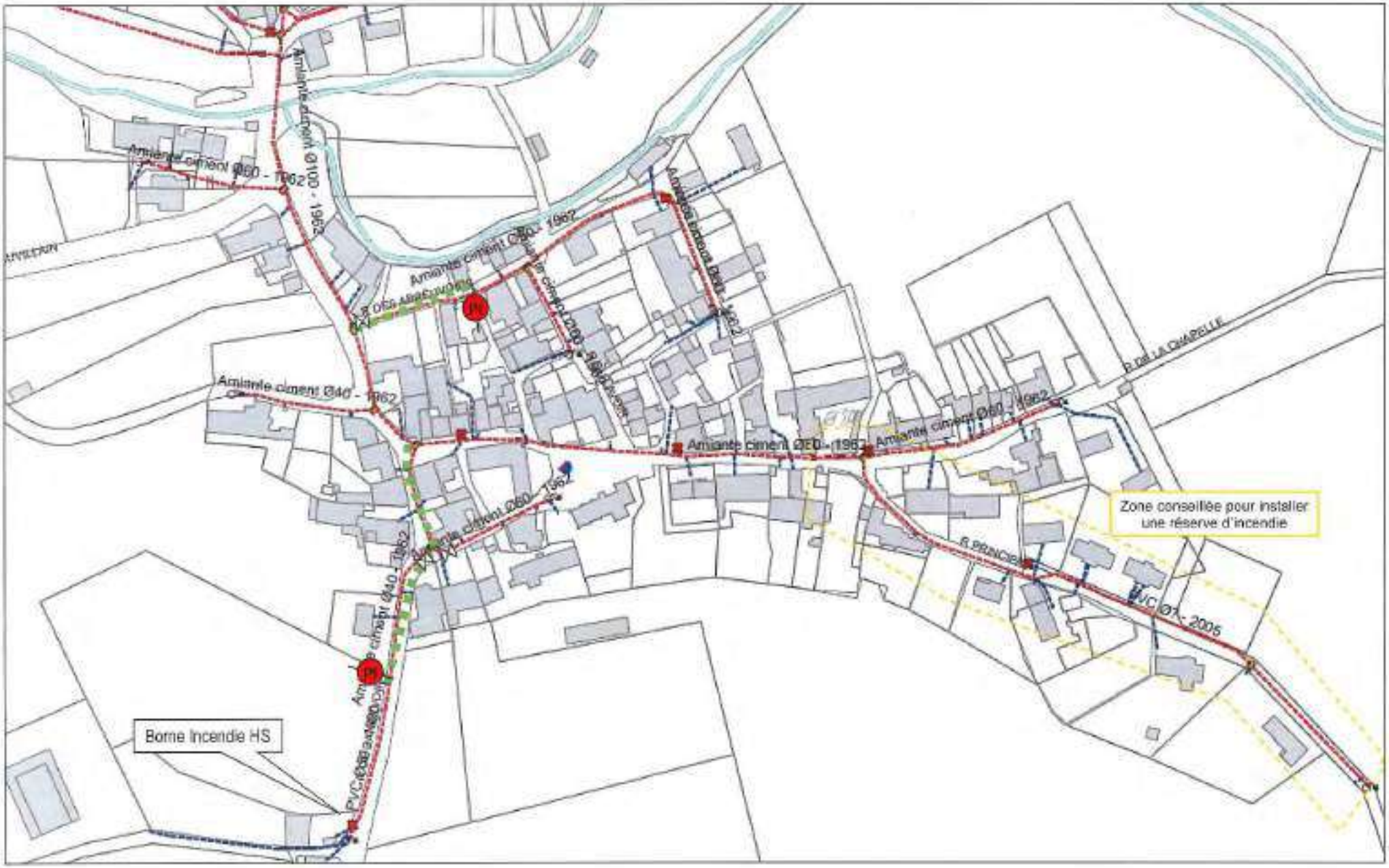

ANNEXE N°1 : Schéma des travaux projetés

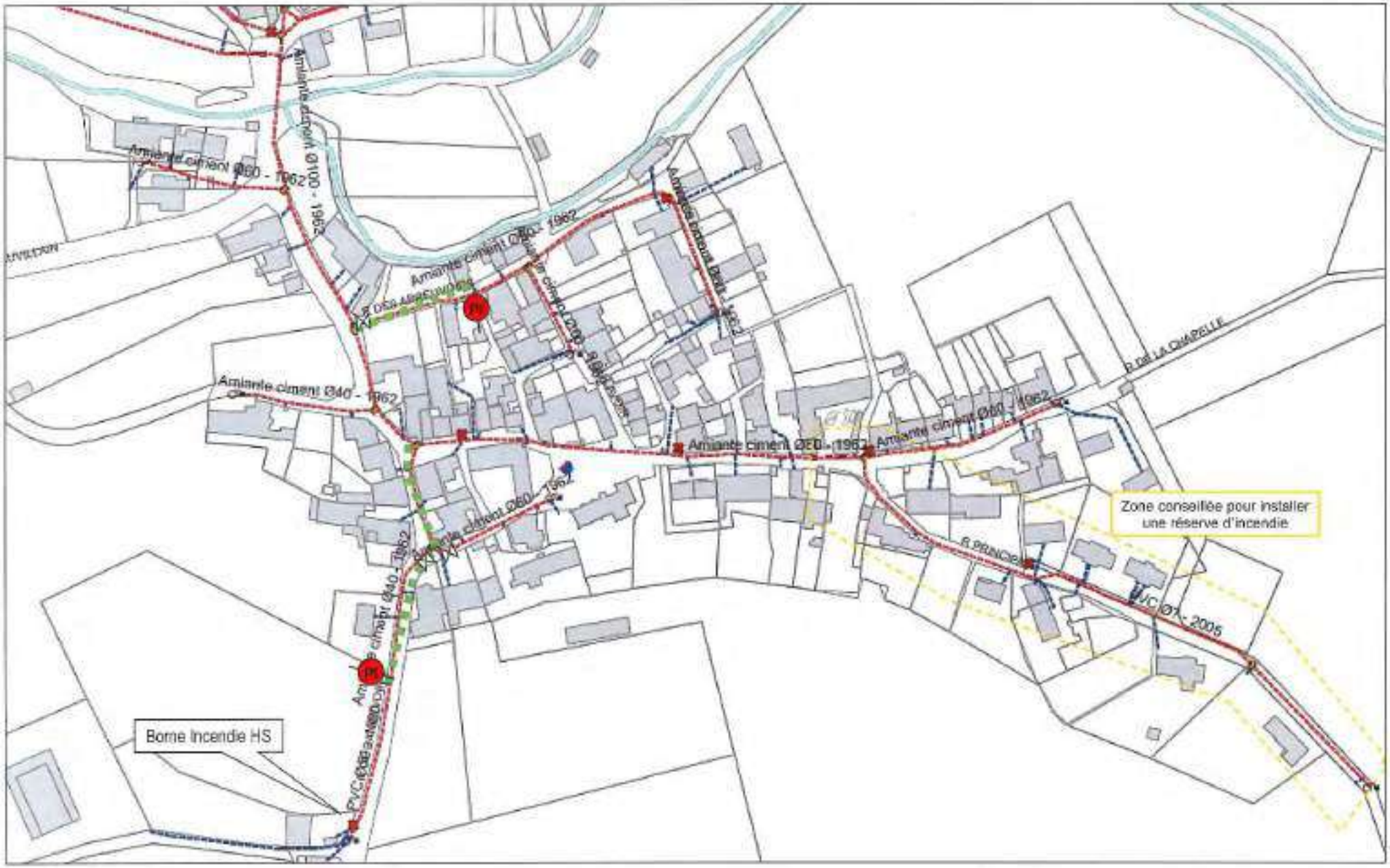

ANNEXE N°1 : Schéma des travaux projetés

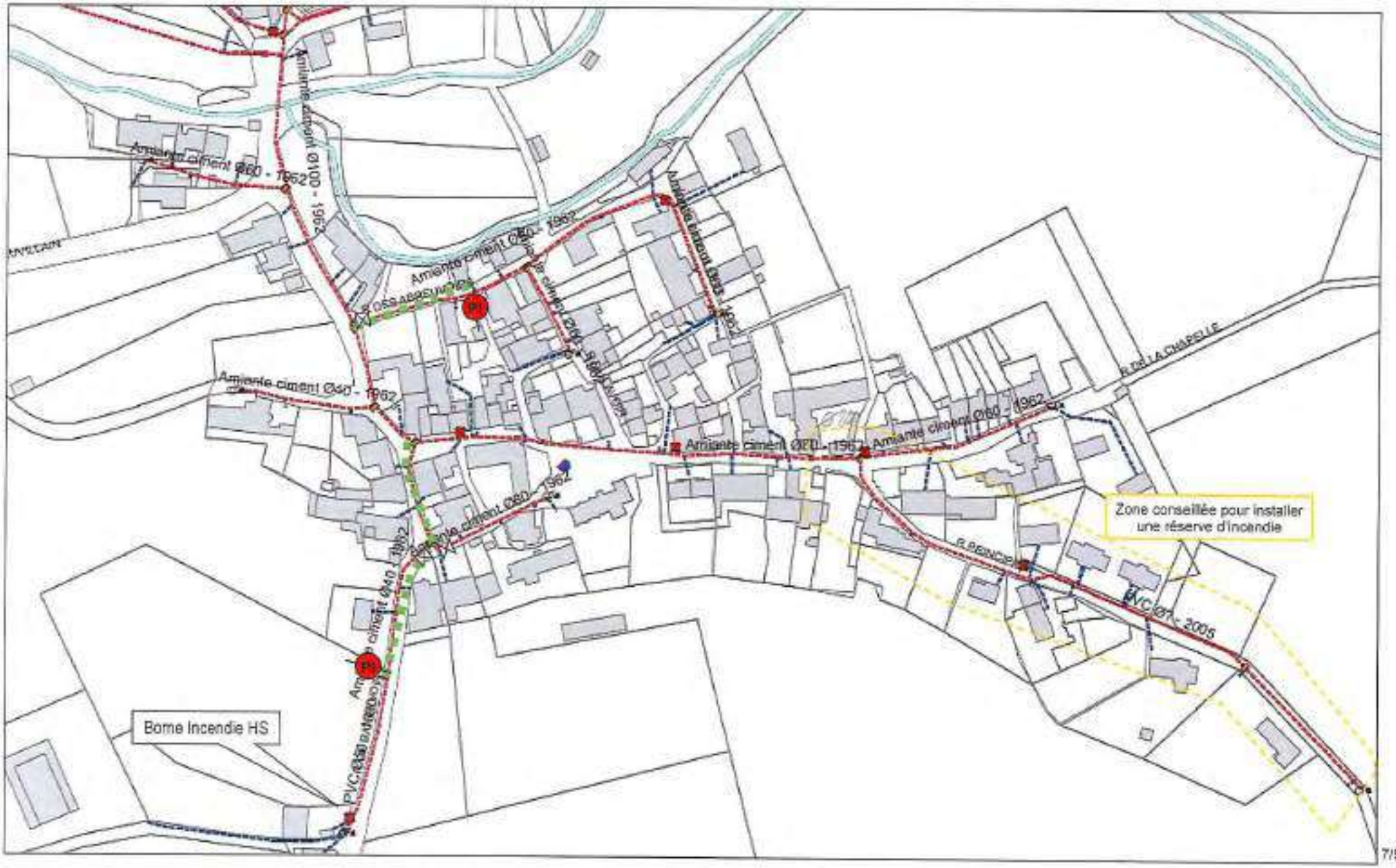
Amiante ciment Ø60 - 1962
Amiante ciment Ø100 - 1962
Amiante ciment Ø60 - 1962
Amiante ciment Ø60 - 1962
Amiante ciment Ø60 - 1962
Amiante ciment Ø40 - 1962
Amiante ciment Ø60 - 1962
Amiante ciment Ø60 - 1962
Amiante ciment Ø60 - 1962
Amiante ciment Ø40 - 1962
PVC Ø60 - 2005
R. DES ABEILLES
R. DE LA CHAPELLE
R. DE LA CHAPELLE
R. DE LA CHAPELLE

Légende

- Canalisation projetée
- Té à brides
- Vanne
- Cône de réduction
- Coude
- Regard de Branchement Préisolés
- Prise en charge sur canalisation pour branchement particulie
- Ventouse
- Réseau incendie

Nota

Section cadastrale: OE
Rattachements: Sans
Planimétrie: Sans
Altimétrie : Sans

L'application graphique des limites cadastrales ne constitue pas une délimitation périphérique de la propriété et ne serait engager la responsabilité du bureau d'étude sur ce point.
La représentation des réseaux projetés souterrains est figurative, leurs positions devront être vérifiées par étude d'exécution avant travaux.

Département de la Haute Marne
Commune de Cirfontaines en Azois

Seconde Tranche
Renouvellement du réseau
d'eau potable

Planche Générale
de la commune

PROJET

Bureau d'Etudes Réunis de l'EST
14F, Rue Pierre de Coubertin
21000 Dijon
Tél : 03.80.38.14.28 Fax : 03.80.38.18.62
Courriel: dijon@berest.fr
Site internet: www.berest.fr

Indice	Date	Réalisé par :	Objet de la modification	Phase
1	11/02/10	L.LI	Version Originale	PRO
2	24/02/10	L.LI	Modifications diverses	PRO

Resp. Projet	Vérificateur	Echelle :	N° Affaire	Pièce
JTH	JTH	1/750	52-130-9-1-1	A
Nom du Fichier	52-130-9-1-1-PL-PRO-N001-I002-Plan des réseaux projetés			

Ce document est la propriété de BEREST, il ne peut être utilisé ou reproduit sans autorisation

Département de la Haute Marne

Commune de Cirfontaines en Azois

Réfection du réseau AEP

Plan de recolement

Planche 2 : Tranche ferme

Entreprise :

ROUSSEY
Matériaux Assainissement
Z.I.du 4ème Bief BP 1011
52201 Langres cedex 07
Tél : 03.25.84.54.54
Fax : 03.25.87.04.04

établi par :

EURO Infra ingénierie
Z.I.La Herlée
52200 LANGRES
Tél : 03.25.84.55.84
Fax : 03.25.87.04.04
E.Mail : EUROINFRA@wanadoo.fr
Site : www.euroinfra.fr

Echelle : 1/200				
Date	Dessiné	Vérifié	Désignation	Indice
20/07/06	R.J.	JL.J	Origine	1.1

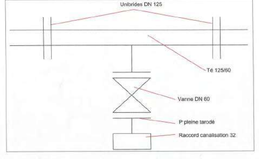





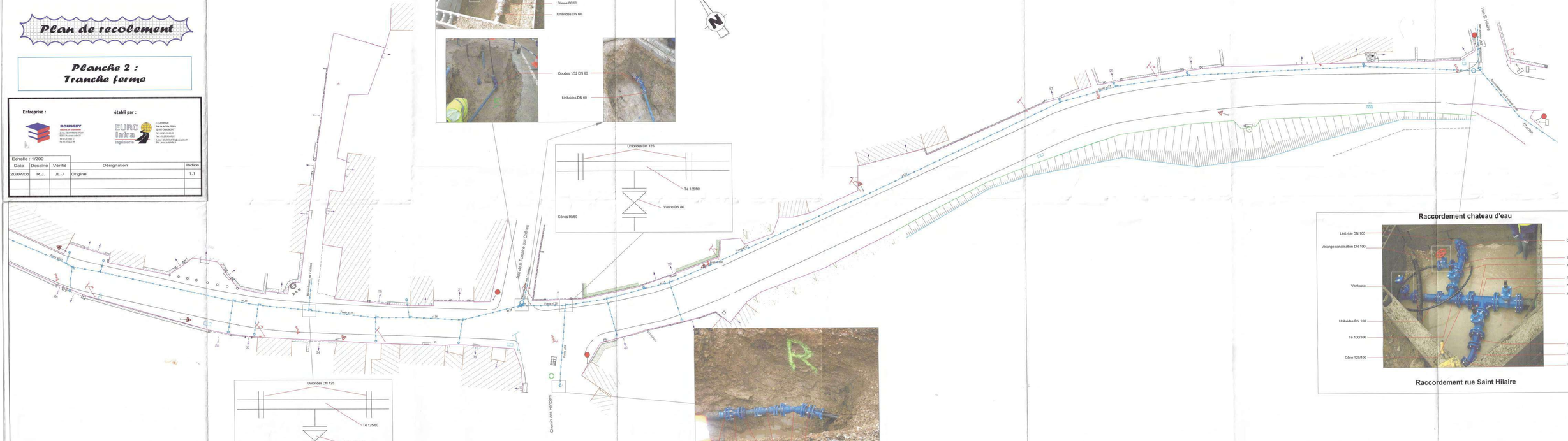

Schéma des pièces absentes sur la photo

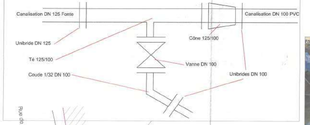



MANQUE SUR LA PHOTO UNE VIDANGE 125 EN BOUT DE LA VANNE DE 125



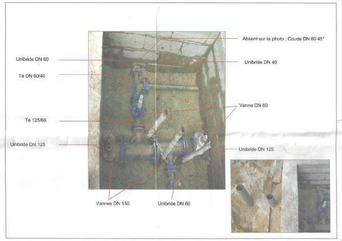





Place de la Mairie
Rue des Ecoles
Place du Bicentenaire
Rue des Ecoles
Passage de la Source
Mairie
Chemin
Chemin

Département de la Haute Marne

Commune de Cirfontaines en Azois

Réfection du réseau AEP

Plan de recolement

Planche 1 : Tranche conditionnelle

Entreprise :

ROUSSEY
Zone de la Grève du Lac
52210 Donnemarie-en-Dr
Tél : 03.25.32.32.32
Fax : 03.25.32.32.33

établi par :

EURO Infra Ingénierie
ZI Le Vendeix
Rue de la Côte Dorée
52000 CHAUMONT
Tél : 03.25.03.03.03
Fax : 03.25.03.03.04
Mail : chaumont@eurofrance.fr
Site : www.eurofrance.fr

Echelle : 1/200

Date	Dessiné	Vérifié	Désignation	Indice
20/07/06	R.J.	J.J	Origine	1.0

Réseaux existants

- Réseau TELECOM
- Réseau unitaire
- Regard assainissement
- Réseau eau potable
- Robinet vanne existant
- Bouche incendie existante
- Bouche à clé existante

La position des réseaux est fournie à titre indicatif.
Cela ne dispense pas l'entreprise de fournir une DICT.

Réseau Projeté

- Réseau eau potable
- Robinet vanne
- Borne incendie
- Branchement
- Regard
- Regard compteur d'eau

Rue de la Ferme de Clémoux

Rue des Ormes

Place du Bicentenaire

Impasse de la Source

Ruelle de la Source

Place de la Mairie

Mairie

Rue des Sources

Chemin

Tranche Conditionnelle

Tranche ferme

Maître d'ouvrage

Commune de Cirfontaines en Azois

Alimentation en eau potable du village

I.7.a Réfection du réseau - Grande Rue: Tranche conditionnelle

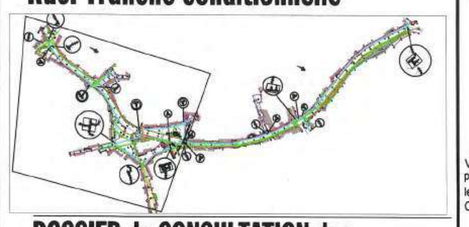

DOSSIER de CONSULTATION des ENTREPRISES

Maître d'oeuvre

Direction Départementale

de l'Équipement de la Haute-Marne

Liberté • Égalité • Fraternité
RÉPUBLIQUE FRANÇAISE

Direction Départementale de l'Équipement Haute-Marne

Service de l'Ingénierie
Bureau d'Assistance à Maîtrise d'Ouvrage
62, rue de Cdt Hugueny
BP 2087 – 52 903 Chaumont

tél. 03 25 30 79 57
Fax. 03 25 30 79 58
AMO-SLDDE-52@equipement.gouv.fr

Dressé par le chef du bureau AMO, Cyril KULAWIK

Vérifié et présenté par le chef du SI, Olivier DESCROIX

Date : 08/08/2005

Echelle : 1/200ème

Classement
Mise à jour :
-

IND	DATE	DESS.	VERIF.	VISA	MODIFICATIONS
G					
F					
E					
D					
C					
B					
A					
0	10/11/10	R.W	JDD		Emission

ROUSSEY

SAS ROUSSEY
ZA de Semoutiers
BP 2001
52 901 CHAUMONT Cedex 9
Téléphone : 03.25.03.06.17
Fax : 03.25.32.20.36

PLAN DE RECOLEMENT

COMMUNE DE CIRFONTAINES EN AZOIS

HAUTE MARNE
Reseau AEP
Planche 4

MAITRE D'OUVRAGE:	MAITRE D'OEUVRE:
Commune de Cirfontaines-en-Azois	BEREST
52370 CIRFONTAINES-EN-AZOIS	Agence de Bourgogne
Tél : 03 25 32 93 75	Tél : 03 80 38 14 28

N° AFFAIRE	FORMAT	ECHELLE	PHASE	N° OUVRAGE	DISCIPLINE	TYPE Doc	N° DOC	REV
095203	A0+	1/250	REC		VR	TD	104	0

IND	DATE	DESS.	VERIF.	VISA	MODIFICATIONS
G					
F					
E					
D					
C					
B					
A					
D	10/11/10	R.W	JDD		Emission

ROUSSEY

SAS ROUSSEY
ZA de Semoutiers
BP 2001
52 901 CHAUMONT Cedex 9
Téléphone : 03.25.03.06.17
Fax : 03.25.32.20.36

PLAN DE RECOLEMENT

COMMUNE DE CIRFONTAINES EN AZOIS

HAUTE MARNE

Reseau AEP

Planche 3

MAITRE D'OUVRAGE:
Commune de Cirfontaines-en-Azois
52370 CIRFONTAINES-EN-AZOIS
Tél : 03 25 32 93 75

MAITRE D'OEUVRE:
BEREST
Agence de Bourgogne
Tél : 03 80 38 14 28

N° AFFAIRE	FORMAT	ECHELLE	PHASE	N° OUVRAGE	DISCIPLINE	TYPE Doc	N° DOC.	REV
0952030	A0+	1/250	REC		VR	TD	103	0

IND	DATE	DESS.	VERIF.	VISA	MODIFICATIONS
G					
F					
E					
D					
C					
B					
A					
0	10/11/10	R.W	JDD		Emission

ROUSSEY

SAS ROUSSEY
ZA de Semoutiers
BP 2001
52 901 CHAUMONT Cedex 9
Téléphone : 03.25.03.06.17
Fax : 03.25.32.20.36

PLAN DE RECOLEMENT

COMMUNE DE CIRFONTAINES EN AZOIS

HAUTE MARNE

Reseau AEP

Planche 2

MAITRE D'OUVRAGE:	MAITRE D'OEUVRE:
Commune de Cirfontaines-en-Azois	BEREST
52370 CIRFONTAINES-EN-AZOIS	Agence de Bourgogne
Tél : 03 25 32 93 75	Tél : 03 80 38 14 28

N° AFFAIRE	FORMAT	ECHELLE	PHASE	N° OUVRAGE	DISCIPLINE	TYPE Doc	N° DOC.	REV
0952030	AO+	1/250	REC		VR	TD	102	0

G					
F					
E					
D					
C					
B					
A					
0	10/11/10	R.W	JDD		Emission
IND	DATE	DESS.	VERIF.	VISA	MODIFICATIONS

ROUSSEY

SAS ROUSSEY
ZA des Semoutiers
BP 2001
52 901 CHAUMONT Cedex 9
Téléphone : 03.25.03.06.17
Fax : 03.25.32.20.36

PLAN DE RECOLEMENT

COMMUNE DE CIRFONTAINES EN AZOIS
HAUTE MARNE
Reseau AEP
Planche 1

MAITRE D'OUVRAGE:
Commune de Cirfontaines-en-Azois
52370 CIRFONTAINES-EN-AZOIS
Tél : 03 25 32 93 75

MAITRE D'OEUVRE:
BEREST
Agence de Bourgogne
Tél : 03 80 38 14 28

N° AFFAIRE	FORMAT	ÉCHELLE	PHASE	N° OUVRAGE	DISCIPLINE	TYPE Doc	N° DOC	REV
0 9 5 2 0 3 0	A0+	1/250	R E C		V R	T D	1 0 1	0

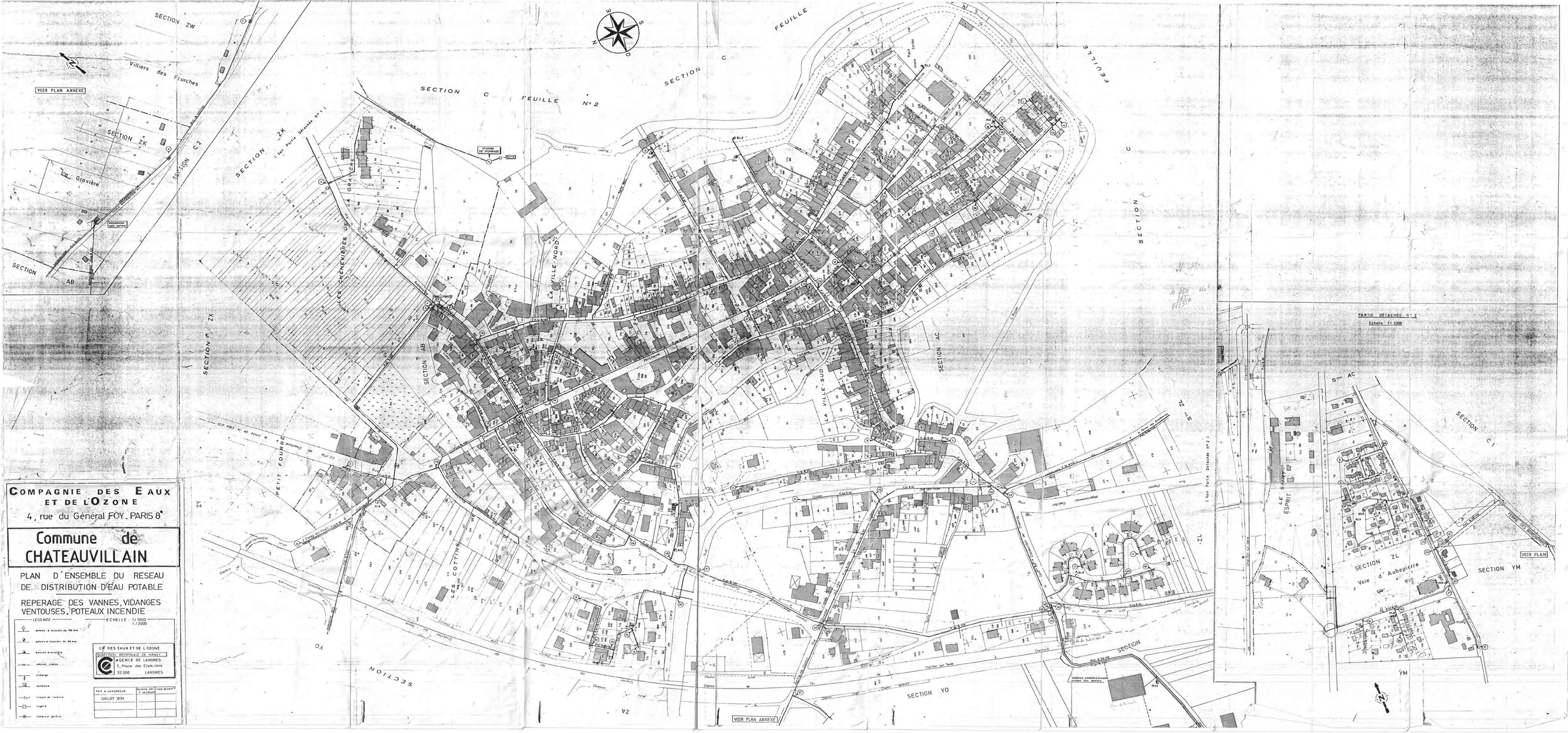

COMPAGNIE DES EAUX ET DE L'OZONE

4, rue du Général FOY. PARIS 8e

Commune de CHATEAUVILLAIN

PLAN D'ENSEMBLE DU RESEAU DE DISTRIBUTION D'EAU POTABLE

REPERAGE DES VANNES, VIDANGES VENTOUSES, POTEAUX INCENDIE

LEGENDE — ECHELLE 1/1000 1/2000

- poteaux d'incendie de 100 mm
- poteaux d'incendie de 80 mm
- bouche d'incendie
- robinet - vanne
- vidange
- ventouse
- clapet de retenue
- regard
- compteur général

CIE DES EAUX ET DE L'OZONE
DIRECTION RÉGIONALE DE NANCY
AGENCE DE LANGRES
7, Place des Etats-Unis
52 200 LANGRES

FAIT A LANGRES LE : JUILLET 1991	Dessiné par	Visé DÉCEMBRE
	F. SECRIST	

DEPARTEMENT DE LA HAUTE - MARNE

Sub. CHAUMONT
26 AOUT 1992
COURRIER - ARRIVEE

DIRECTION DEPARTEMENTALE

DE L'AGRICULTURE ET DE LA FORET

SYNDICAT INTERCOMMUNAL D'A.E.P. DE

BRETHENAY

RENFORCEMENT DE L'A.E.P.

NOUVELLE ADDUCTION ENTRE
BUXIERES-LES-VILLIERS ET VALDELANCOURT

PROFIL EN LONG N° 3

Dressé le : 15.07.1992

S 201

BUXIERES-VALDELANCOURT N°3

Echelles 1/200 1/2000



Plan de comparaison 265.00

| | | |

DEPARTEMENT DE LA HAUTE - MARNE

DIRECTION DEPARTEMENTALE

DE L'AGRICULTURE ET DE LA FORET

SYNDICAT INTERCOMMUNAL D'A.E.P. DE

BRETHENAY

RENFORCEMENT DE L'A.E.P.

NOUVELLE ADDUCTION ENTRE BUXIERES-LES-VILLIERS ET VALDELANCOURT

PROFIL EN LONG N ° 2

Dressé le : 15.07.1992

S 201

BUXIERES-VALDELANCOURT AEP N°2

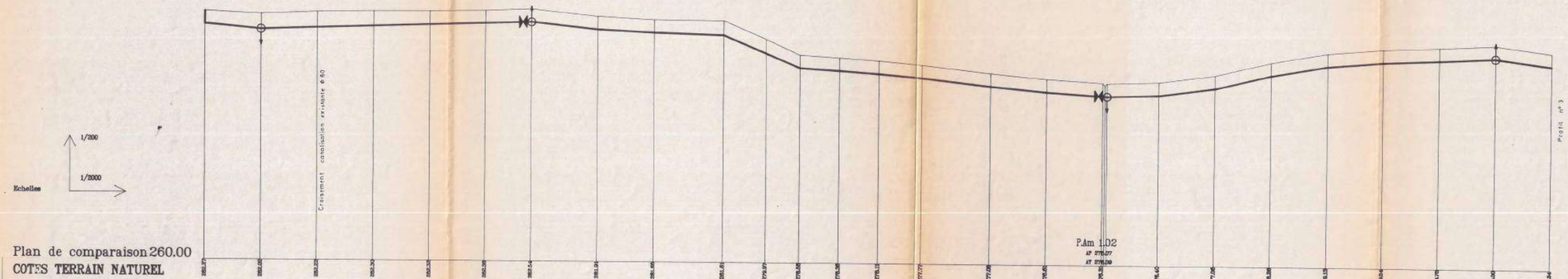

| | | |

DEPARTEMENT DE LA HAUTE - MARNE

Sub. CHAUMONT
26 AOUT 1992
COURRIER - ARRIVEE

DIRECTION DEPARTEMENTALE

DE L'AGRICULTURE ET DE LA FORET

SYNDICAT INTERCOMMUNAL D'A.E.P. DE

BRETHENAY

RENFORCEMENT DE L'A.E.P.

NOUVELLE ADDUCTION ENTRE BUXIERES-LES-VILLIERS ET VALDELANCOURT

PROFIL EN LONG N ° 1

Dressé le : 15.07.1992

S 281



Plan de comparaison 270.00

COTES TERRAIN NATUREL	304.77	304.78	303.84	303.77	301.50	301.15	300.43	300.00	302.04	302.04	304.00	303.48	303.83	304.00	307.18	304.45	303.00	300.00	298.00	298.00	298.74	297.85	296.36	296.45	294.42	293.69	293.07	292.46	292.27
DISTANCES PARTIELLES		50.00	50.00	50.00	50.00	50.00	50.00	50.00	50.00	50.00	55.00	45.00	25.00	25.00	35.00	30.00	30.00	70.00	35.00	50.00	50.00	50.00	25.00	25.00	50.00	50.00	50.00	50.00	
DISTANCES CUMULEES	0.00	50.00	100.00	150.00	200.00	250.00	300.00	350.00	400.00	450.00	505.00	550.00	575.00	600.00	635.00	665.00	695.00	765.00	800.00	850.00	900.00	950.00	975.00	1000.00	1050.00	1100.00	1150.00	1200.00	
COTES PROJET CANALISATION	304.77	304.68	303.84	303.67	301.50	301.25	300.43	300.00	302.04	302.04	303.95	303.48	303.83	304.00	307.18	304.45	303.00	300.00	298.00	297.84	296.66	296.06	294.95	294.29	293.20	292.79	291.87	291.26	291.07
PROFONDEURS	1.20	1.20	1.20	1.20	1.20	1.20	1.20	1.20	1.43	1.20	1.20	1.20	1.20	1.20	1.20	1.20	1.20	1.20	1.20	1.20	1.20	1.20	1.20	1.20	1.20	1.20	1.20	1.20	1.20
PENTES		-24	-19	-21	-29	-3	-14	8	32	3	27	-35	-67	-60	-63	-83	-104	-13	-15	-27	-22	-27	-32	-41	-9	-18	-12	-4	
DIAMETRE					Φ 80								Φ 80											Φ 80					
NUMEROS DES POINTS	1	2	3	4	5	6	7	8	9	10	11	12	13	14	15	16	17	18	19	20	21	22	23	24	25	26	27	28	

601AEP01

DEPARTEMENT DE LA HAUTE - MARNE

DIRECTION DEPARTEMENTALE

DE L'AGRICULTURE ET DE LA FORET

SYNDICAT INTERCOMMUNAL D'A.E.P. DE

BRETHENAY

RENFORCEMENT DE L'A.E.P.

NOUVELLE ADDUCTION ENTRE

BUXIERES-LES-VILLIERS ET VALDELANCOURT

PLAN D'ENSEMBLE N°2

Dominique FEBVRE
TRAVAUX PUBLICS
52120 CHEZY - Tél. 25 31 40 99
APE : 0512 - Firet : 25152
SIRET : 326 177 749 00018

Echelle : 1 / 2000°

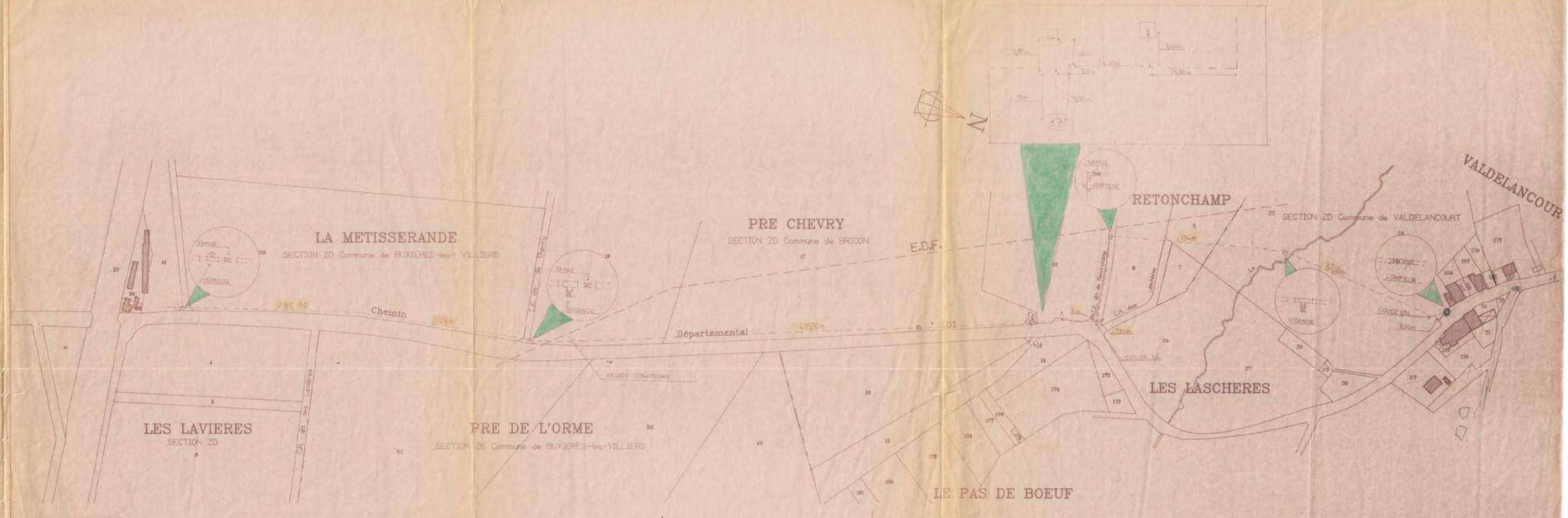

PLAN N°1

Dominique FEBVRE
77AVAUX PUBLICS
52120 CRICEY - Tél. 25 31 40 60
APE 5512 - RM : 28352
SIRET 328 177 748 00018

le 10.6.03

DEPARTEMENT DE LA HAUTE - MARNE

DIRECTION DEPARTEMENTALE

DE L'AGRICULTURE ET DE LA FORET

SYNDICAT INTERCOMMUNAL D'A.E.P. DE

BRETHENAY

RENFORCEMENT DE L'A.E.P.

NOUVELLE ADDUCTION ENTRE
BUXIERES-LES-VILLIERS ET VALDELANCOURT

PLAN D'ENSEMBLE N°1

*Echelle 1 / 2000 *

PLAN N°2

Commune de BUXIERES-les-VILLIERS

LA METISSERANDE

Section ZD

Section ZE

PRE DE L'ORME

LES LAVIERES

Section ZD

Chemin de fer de PARIS à MONTREUX VIEUX

COTES VIARD

CHAMP DU VAUX JACQUOT

LES VOIVRES

SOUS LES FOURCHES

BUISSON QUINOT

DEPARTEMENT DE LA HAUTE - MARNE

DIRECTION DEPARTEMENTALE

DE L'AGRICULTURE ET DE LA FORET

Sub. CHAUMONT
25 AOUT 1992
COURRIER - ARRIVEE

SYNDICAT INTERCOMMUNAL D'A.E.P. DE BRETHENAY

RENFORCEMENT DE L'A.E.P.

NOUVELLE ADDUCTION ENTRE BUXIERES-LES-VILLIERS ET VALDELANCOURT

PLAN DE SITUATION

Echelle 1 / 10000 °

Dressé le : 15.07.1992

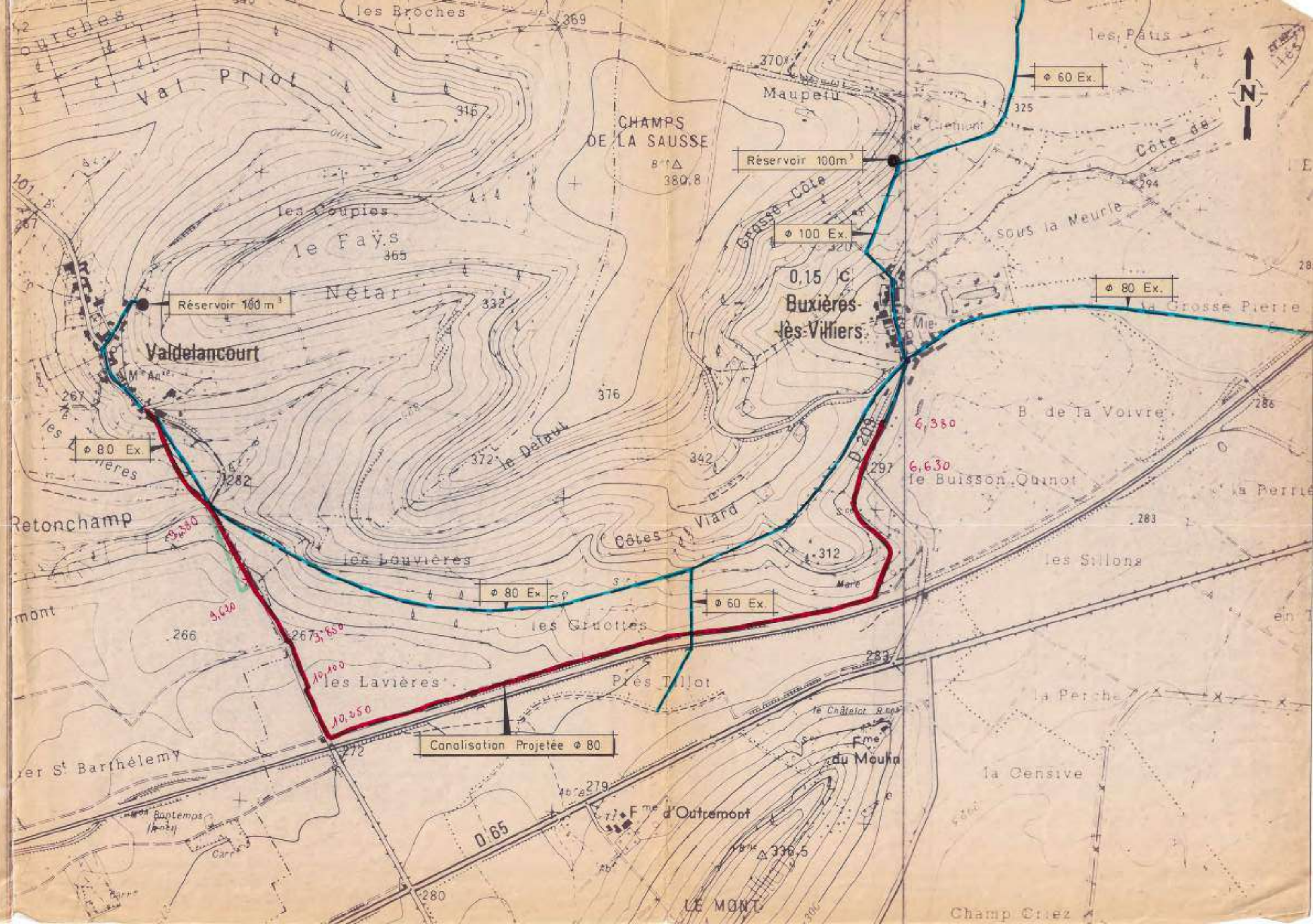

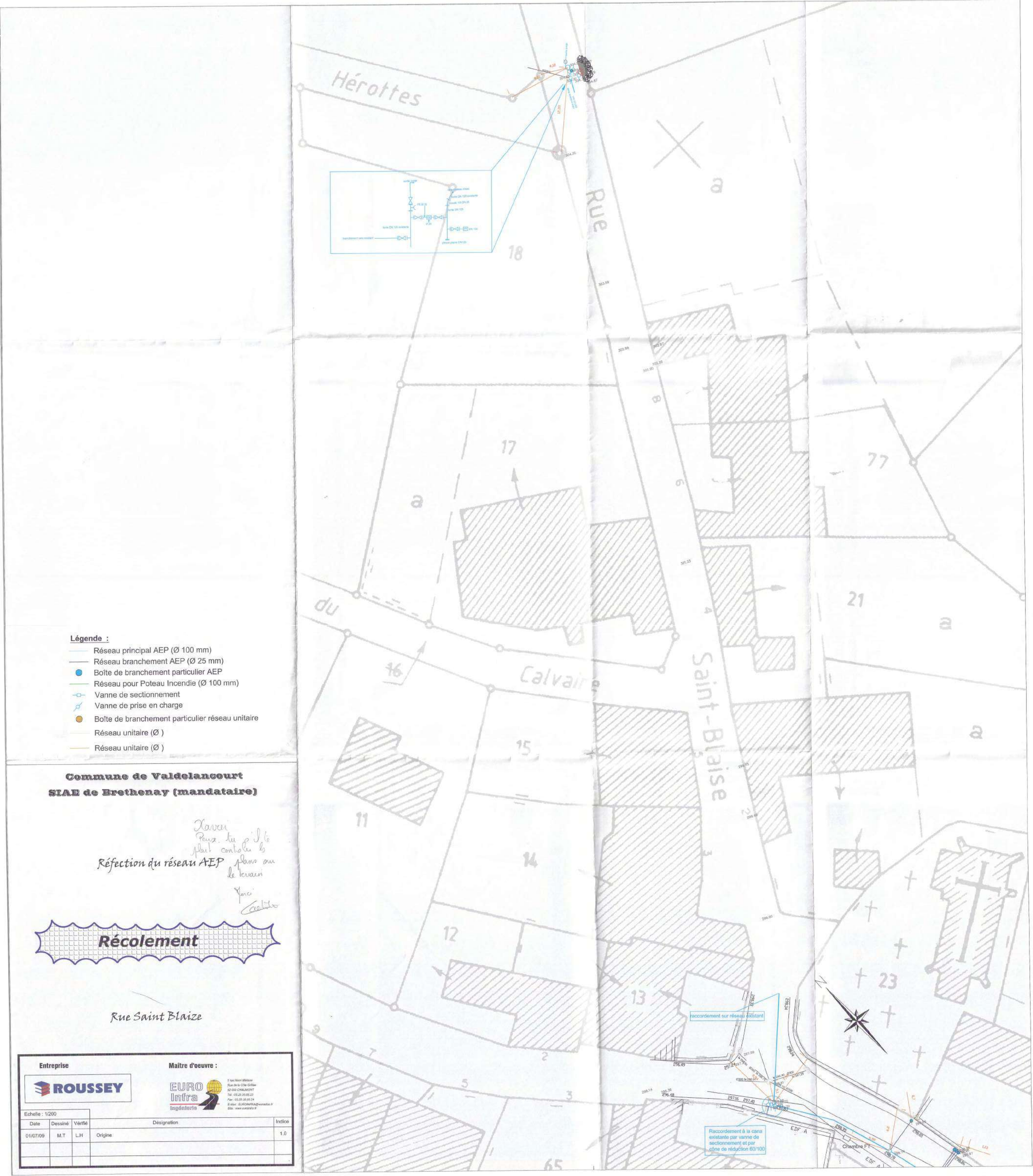

Légende :

- Réseau principal AEP (Ø 100 mm)
- Réseau branchement AEP (Ø 25 mm)
- Boîte de branchement particulier AEP
- Réseau pour Poteau Incendie (Ø 100 mm)
- Vanne de sectionnement
- Vanne de prise en charge
- Boîte de branchement particulier réseau unitaire
- Réseau unitaire (Ø)
- Réseau unitaire (Ø)

Commune de Valdelancourt

SIAE de Brethenay (mandataire)

Xavier
Peux-tu s'il te plait contrôler les plans au le travail
Merci
Caroline

Réfection du réseau AEP

Récolement

Rue Saint Blaize

Entreprise

ROUSSEY

Maître d'oeuvre :

EURO Infra Ingénierie
1 rue Henri Meissier
Rue de la Côte Grillée
52 000 CHALINDREY
Tél : 03.25.93.05.23
Fax : 03.25.93.05.24
E-Mail : EUROINFRA@wanadoo.fr
Site : www.euroinfra.fr

Echelle : 1/200

Date	Dessiné	Vérifié	Désignation	Indice
01/07/09	M.T	L.H	Origine	1.0

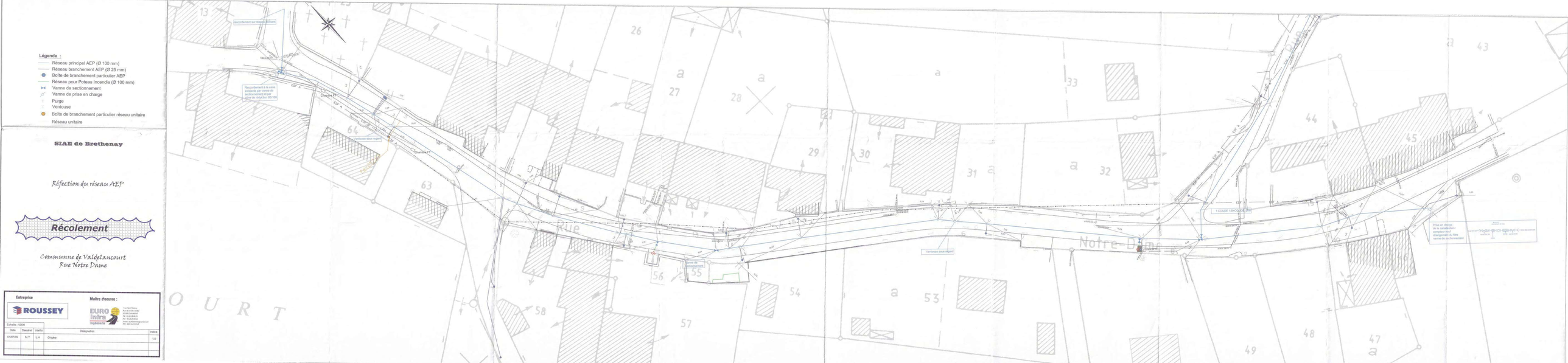
Légende :
Réseau principal AEP (Ø 100 mm)
Réseau branchement AEP (Ø 25 mm)
Boîte de branchement particulier AEP
Réseau pour Poteau Incendie (Ø 100 mm)
Vanne de sectionnement
Vanne de prise en charge
Purge
Ventouse
Boîte de branchement particulier réseau unitaire
Réseau unitaire
SIAE de Brethenay
Réfection du réseau AEP
Récolement
Commune de Valdelancourt
Rue Notre Dame
Entreprise
ROUSSEY
Maître d'oeuvre :
EURO Infra
Echelle : 1/200
Date
Dessiné
Vérifié
Désignation
Indice
04/07/09
M.T
L.H
Origine
1/2
Raccordement sur réseau existant
Raccordement à la vanne existante par vanne de sectionnement et pose de ventouse réf/200
Chambre n°1
Ventouse sous regard
Vanne de sectionnement
1 COUDE 1/8+COUDE 1/8+T
Notre Dame
Prise en charge de la canalisation comprenant le compteur, le clapet, le dispositif de filtre, vanne de sectionnement

Légende :

- Réseau principal AEP (Ø 100 mm)
- Réseau branchement AEP (Ø 25 mm)
- Boîte de branchement particulier AEP
- Réseau pour Poteau Incendie (Ø 100 mm)
- Vanne de sectionnement
- Vanne de prise en charge
- Boîte de branchement particulier réseau unitaire
- Réseau unitaire (Ø)
- Réseau unitaire (Ø)

Commune de Valdelancourt

SIAE de Brethenay (mandataire)

Réfection du réseau AEP

Récolement

Rue de Buxières

Entreprise

ROUSSEY

Maître d'oeuvre :

EURO Infra ingénierie

1 rue Henri Matisse
Parc de la Côte Dorée
52 000 CHAUMONT
Tél. : 03.25.35.05.23
Fax : 03.25.32.65.24
E-Mail : EUROINFRA@wanadoo.fr
Site : www.eurointra.fr

Echelle : 1/200

Date	Dessiné	Vérifié	Désignation	Indice
01/07/09	M.T	L.H	Origine	1.0

Commune : AUTREVILLE-SUR-LA-RENNE (31)
Section : YM01

Echelle d'édition : 1/2500

Echelle d'origine : 1/1000

CENTRE DES IMPÔTS FONCIER
Cité Administrative
CHAUMONT
Hte-Marne

Date de l'édition : 04-06-2007

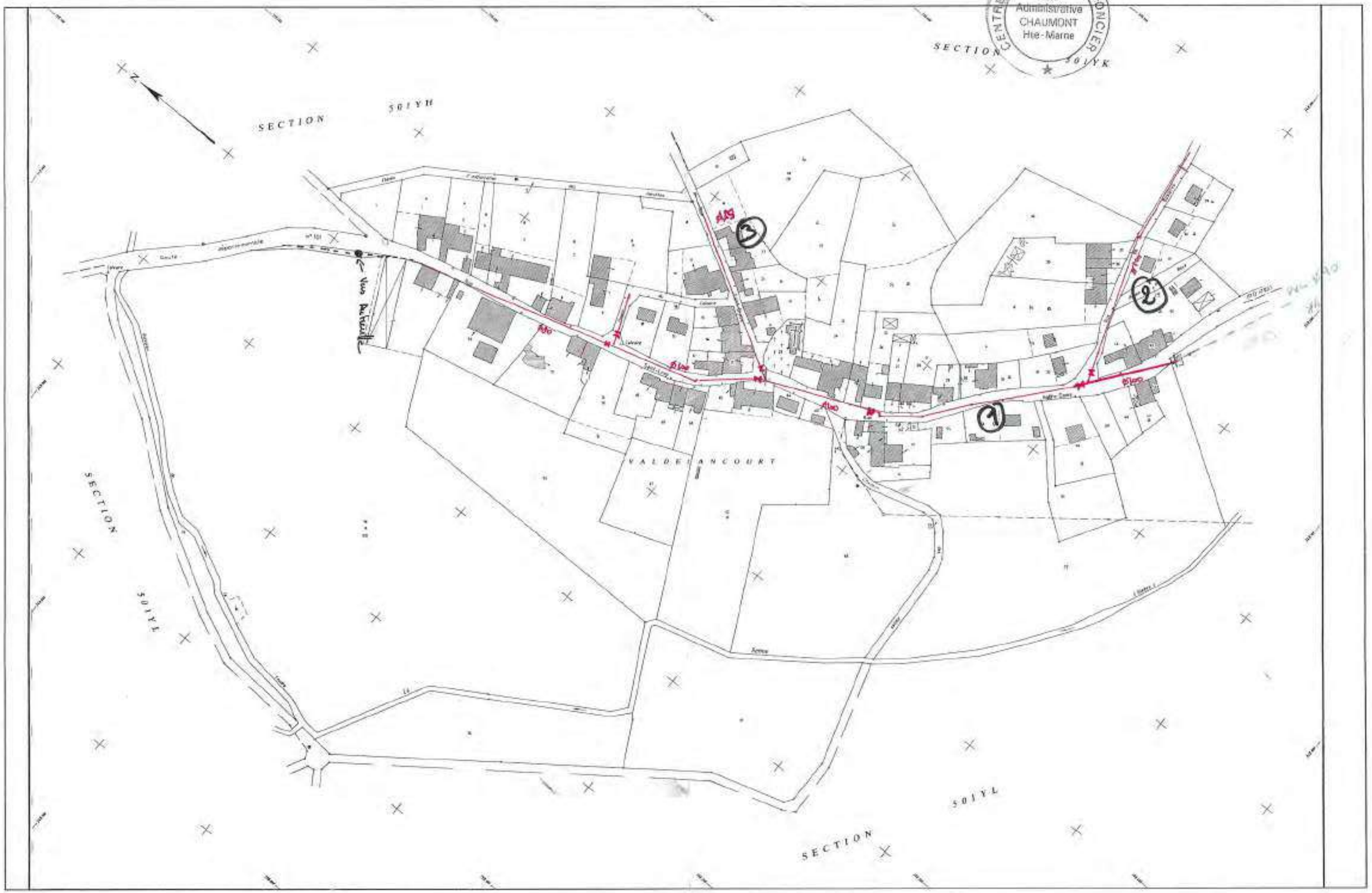

SCHMIT
VRD - TRAVAUX PUBLICS
ASSAINISSEMENT

SARL SCHMIT TP
Rue de la Creuse - Zone artisanale
21400 VANVEY
Tél. : 03.80.81.84.20

Département de la HAUTE MARNE

Groupement de commande : Commune d'Autreville sur la Renne

(mandataire) - SIAEP de Lavilleneuve Montheries

TRAVAUX D'EAU POTABLE

Remplacement de pièces d'eau
et branchements plomb

PLAN DE RECOLEMENT

Planche 8

1/500

Légende

- AEP — Canalisation PEHD Ø75
- Regard
- Ventouse triple fonction
- Ventouse simple focntion
- Vanne de sectionnement
- Vanne de purge
- Exutoire purge
- Poteau incendie

Reprise raccordement 1 Chemin Morin 1/100

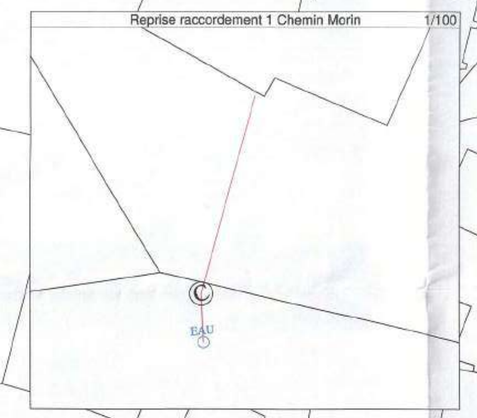

Reprise branchements 5 et 7 Fontenils 1/100

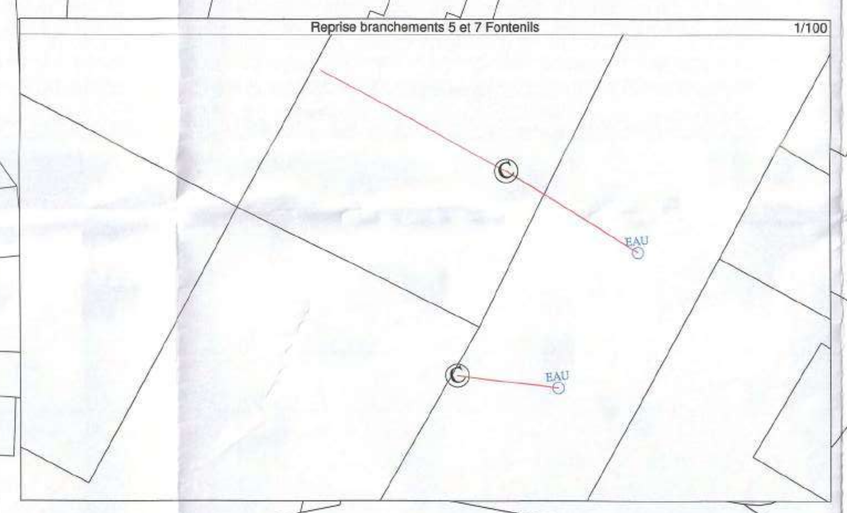

Création d'une purge 1/100

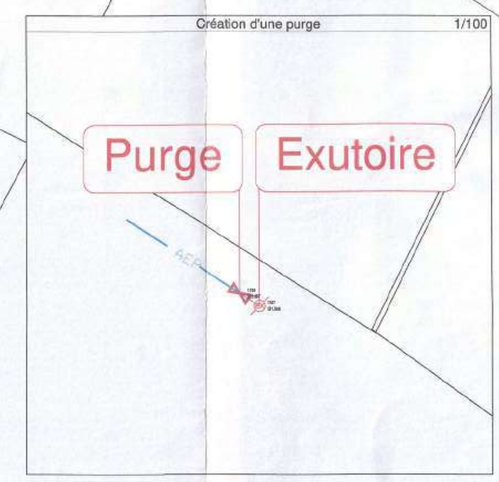

SARL SCHMITT TP
Rue de la Creuse - Zone artisanale
21400 VANVEY
Tél. : 03.80.81.84.23

Département de la HAUTE MARNE

Groupement de commande : Commune d'Autreville sur la Renne

(mandataire) - SIAEP de Lavilleneuve Montheries

TRAVAUX D'EAU POTABLE

Remplacement de pièces d'eau et branchements plomb

PLAN DE RECOLEMENT

Planche 7

1/500

Légende

- AEP — Canalisation PEHD Ø75
- Regard
- Ventouse triple fonction
- Ventouse simple fonction
- Vanne de sectionnement
- Vanne de purge
- Exutoire purge
- Poteau incendie

Création d'une purge 1/100

Exutoire

Purge

Création d'un poteau incendie 1/100

PI 6 Neuf

Remplacement d'une vanne de sectionnement 1/100

PI 5

22

Vanne sectionnemen

Remplacement d'une vanne sectionnement 1/100

3/07/2021

ionnement

Remplacement d'une vanne de sectionnement 1/100

PI 2

Remplacement d'une purge et d'un vanne de sectionnement 1/100

Exutoire

Purge

1

Remplacement d'une purge 1/100

Purge

Exutoire

COMMUNE DE AUTREVILLE - SUR - LA - RENNE

COMMUNE DE AUTREVILLE - SUR - LA - RENNE

COMMUNE DE AUTREVILLE - SUR - LA - RENNE

COMMUNE DE AUTREVILLE - SUR - LA - RENNE

COMMUNE DE AUTREVILLE - SUR - LA - RENNE

COMMUNE DE AUTREVILLE - SUR - LA - RENNE

SARL SCHMIT TP
Rue de la Creuse - Zone artisanale
21400 VANVEY
Tél. : 03.80.91.84.20

Département de la HAUTE MARNE

Groupement de commande : Commune d'Autreville sur la Renne (mandataire) - SIAEP de Lavilleneuve Montheries

TRAVAUX D'EAU POTABLE

Raccordement en eau potable du village de Saint Martin sur la Renne au Syndicat des Eaux de Lavilleneuve Montheries

PLAN DE RECOLEMENT

Planche 6

1/200

Légende

- AEP — Canalisation PEHD Ø75
- Regard
- Ventouse triple fonction
- Ventouse simple fonction
- Vanne de sectionnement
- Vanne de purge
- Exutoire purge
- Poteau incendie

COMMUNE DE LAVILLENEUVE - AU - ROI

Route départementale

(Rivière)

LA RAMME

Lavilleneuve - au - Roi

Chaumont

Section AI

YR 25

YR 24

YR 13

YR 14

YP 28

YP 24

YO 49

YO 51

YO 25

« PRE MOU »

« LA LONGENNE »

« AU SENTIER AUDRIER »

Manchon

Manchon Sortie fonçage

Fonçage

Purge

Exutoire

Manchon Sortie fonçage

Sortie fonçage

Sortie fonçage

Réservoir

Manchon Sortie fonçage

Manchon Sortie fonçage

Manchon Sortie fonçage

SARL SCHMIT TP
Rue de la Cassine - Zone artisanale
21400 SAVIGNY
Tél. : 03.80.81.84.20

Département de la HAUTE MARNE

Groupement de commande : Commune d'Autreville sur la Renne (mandataire) - SIAEP de Lavilleneuve Montheries

TRAVAUX D'EAU POTABLE

Raccordement en eau potable du village de Saint Martin sur la Renne au Syndicat des Eaux de Lavilleneuve Montheries

PLAN DE RECOLEMENT

Planche 5

1/200

Légende

- AEP — Canalisation PEHD Ø75
- Regard
- Ventouse triple fonction
- Ventouse simple fcontion
- Vanne de sectionnement
- Vanne de purge
- Exutoire purge
- Poteau incendie

Chemin d'exploitation du lagunage

Chemin de la Fin du Jour

Chemin de Gillancourt

Ruelle

Fossé d'exploitation

Ventouse triple fonction sous regard

Purge

Exutoire dans grille EP

Purge

Exutoire

Rue de la Mairie

Grande

Place de la Mairie

Eglise

Manchon

(Rivière)

PI 2

* SAINT MARTIN *

* LA VIGNOTTE *

ZW 105 ZW 106 ZW 107 ZW 108 ZW 75 ZW 76 ZW 84 ZW 82 ZW 81 ZW 86 ZW 54 ZW 53 ZW 47 ZW 46 ZW 45 ZW 112 ZW 109 ZW 120 ZW 119 ZW 22 ZW 24 ZW 36 ZW 35 ZW 37 ZW 40 ZW 47 ZW 34 ZY 11 YA 1

COMMUNE DE AUTREVILLE - SUR - LA - RENNE

SCHMITT
VRD - TRAVAUX PUBLICS - AMENAGEMENT
SARL SCHMIT TP
Rue de la Creuse - Zone artisanale
21400 VANVEY
Tél. : 03.80.81.84.20

Département de la HAUTE MARNE

Groupement de commande : Commune d'Autreville sur la Renne (mandataire) - SIAEP de Lavilleneuve Montheries

TRAVAUX D'EAU POTABLE

Raccordement en eau potable du village de Saint Martin sur la Renne au Syndicat des Eaux de Lavilleneuve Montheries

PLAN DE RECOLEMENT

Planche 4

1/200

Légende

- Canalisation PEHD Ø75
- Regard
- Ventouse triple fonction
- Ventouse simple fonction
- Vanne de sectionnement
- Vanne de purge
- Exutoire purge
- Poteau incendie

COMMUNE DE AUTREVILLE - SUR -

" LES PERCHES "

YE 29

YE 28

YE 26

YE 27

YE 34

YE 24

YE 25

YE 23

YE 22

Pichotte

Chemin de la

Voye la

Pichotte

Chemin

Purge

Exutoire

Ventouse simple fonction sous regard

Vanne sous regard

Ventouse simple fonction + vanne sous regard

Marchou

SCHMIT
VRD - TRAVAUX PUBLICS
AMENAGEMENT
SARL SCHMIT TP
Rue de la Source - Zone artisanale
57400 VARAHEY
Tél. : 03.80.81.84.20

Département de la HAUTE MARNE

Groupement de commande : Commune d'Autreville sur la Renne (mandataire) - SIAEP de Lavilleneuve Montheries

TRAVAUX D'EAU POTABLE

Raccordement en eau potable du village de Saint Martin sur la Renne au Syndicat des Eaux de Lavilleneuve Montheries

PLAN DE RECOLEMENT

Planche 3

1/200

Légende

- Canalisation PEHD Ø75
- Regard
- Ventouse triple fonction
- Ventouse simple focntion
- Vanne de sectionnement
- Vanne de purge
- Exutoire purge
- Poteau incendie

YR 23
YR 24
YR 10
YR 9
YR 19
YR 18
YR 17
YR 16
YE 30
YE 15
YR 17
YR 9
" LA MALLIERE "
" LES TACONS "
Exutoire
Purge
Ventouse triple fonction sous regard
Ventouse simple fonction sous regard
Ventouse triple fonction + vidnge sous regard
Manchon
la
Praire
Chemin
d'exploitation
de
rural
Voye
Pichotte

SARL SCHMITT TP
Rue de la Creuse - Zone artisanale
21400 VANVEY
Tél. : 03.80.81.84.20

Département de la HAUTE MARNE

Groupement de commande : Commune d'Autreville sur la Renne (mandataire) - SIAEP de Lavilleneuve Montheries

TRAVAUX D'EAU POTABLE

Raccordement en eau potable du village de Saint Martin sur la Renne au Syndicat des Eaux de Lavilleneuve Montheries

PLAN DE RECOLEMENT

Planche 2

1/200

Légende

- AEP — Canalisation PEHD Ø75
- Regard
- Ventouse triple fonction
- Ventouse simple fcontion
- Vanne de sectionnement
- Vanne de purge
- Exutoire purge
- Poteau incendie

Purge

Exutoire

COMMUNE DE LAVILLENEUVE - AU - ROI

SECTION AI

Renne (Rivière)

La Renne

Maranville

Chemin de

Chemin d'exploitation des

Grands Genèvres

Vanne bouch regard

Montage interne à la charge du lot 2

AI 142 AI 140 AI 137 AI 134 AI 194 AI 193

YN 28 YN 29 YS 8 YS 10 YS 9 YR 8 YR 10 YR 9 YR 24 YR 23

SCHMIT
VIRM - VIABILISATION RACCOR. ASSAINISSEMENT
SARL SCHMIT TP
Rue de la Cleuse - Zone artisanale
21400 VANNEY
Tél. : 03.80.91.84.20

Département de la HAUTE MARNE

Groupement de commande : Commune d'Autreville sur la Renne (mandataire) - SIAEP de Lavilleneuve Montheries

TRAVAUX D'EAU POTABLE

Raccordement en eau potable du village de Saint Martin sur la Renne au Syndicat des Eaux de Lavilleneuve Montheries

PLAN DE RECOLEMENT

Planche 1

1/200

Légende

- Canalisation PEHD Ø75
- Regard
- Ventouse triple fonction
- Ventouse simple focntion
- Vanne de sectionnement
- Vanne de purge
- Exutoire purge
- Poteau incendie

COMMUNE DE MONTHERIES

COMMUNE DE

Forage

ZD 17

ZD 16

ZD 16

Exutoire

Purge

Exutoire

Purge

Purge

Exutoire

YN 27

Ventouse simple fonction sous regard

Fonte DN 125 mm

Station de pompage :
- 2 Compteurs
- SOFREL S500
- 2 Emetteurs filaires
- Alarme anti-intrusion

Fonte grise DN indéterminé

PEHD DN 63 mm

Vanne de sectionnement

Ancien réservoir H.S. non exploité

PI N°2 - Montrot

Montrot

Ancien Captage source H.S.

PEHD DN 63 mm

Vanne de sectionnement

PEHD DN 63 mm

PEHD DN 63 mm

Vanne de sectionnement

PEHD DN 63 mm

Conduite privée

Val Bruant

Surpresseur du Val Bruant

Compteur

Surpresseur

Arrivée de Montrot →

PEHD DN 63

Départ vers Val Bruant →

Fonte grise DN indéterminé

Fonte grise DN indéterminé

Maison Fouin

Fonte grise DN indéterminé

Fonte grise DN indéterminé

Fonte grise DN indéterminé

PI N°0
PVC DN 110 mm
PVC DN 63 mm
PEHD DN 63 mm
3 x Vannes de sectionnement
Vanne de sectionnement
PI N°18
PVC DN 100 mm
PVC DN 63 mm
PI N°19
Fonte grise DN indéterminé
Fonte DN 125 mm
PI N°16
Purge sous bouche à clé supposée
Fonte grise DN indéterminé
PVC DN 160 mm
Vanne de sectionnement
PI N°17
PI N°15
3 x Vannes de sectionnement
2 x Vannes de sectionnement
Fonte DN 100 mm
PI N°9
PI N°8
4 x Vannes de sectionnement
Mairie
PI N°20
Eglise
Vanne de sectionnement dans regard béton
3 x Vannes de sectionnement
PI N°7
Château
Purge sous bouche à clé supposée
PI N°12
PI N°11
Fonte DN 80 mm
PVC DN 140 mm
PVC DN 63 mm
Fonte DN 150 mm
Lotissement Beausoleil
PVC DN 160 mm
PVC DN 63 mm
Fonte grise DN indéterminé
2 x Vannes de sectionnement
Purge sous bouche à clé supposée
Surpresseur Saint Jacques en cours de travaux
2 x Vannes de sectionnement
Réducteur de pression
Fonte DN 125 mm
PI N°13
Fonte grise DN indéterminé
Ferroflex
PI N°25
2 x Vannes de sectionnement
2 x Vannes de sectionnement
Fonte grise DN indéterminé
Fonte grise DN indéterminé
Fonte grise DN indéterminé
SEALED AIR
PI N°14
Fonte DN 125 mm (1,2x0m de profondeur)
PI N°26
2 x Vannes de sectionnement
Ventouse dans regard béton
Purge sous bouche à clé
3 x Vannes de sectionnement
PVC DN 125 mm
PI N°21
Fonte DN 80 mm
PVC DN 140 mm
Fonte DN 80 mm
Fonte DN 125 mm
3 x Vannes de sectionnement
PI N°4
3 x Vannes de sectionnement
Fonte DN 125 mm
PVC DN 125 mm
PI N°2
PI N°3
3 x Vannes de sectionnement
Maison de retraite
Fonte grise DN indéterminé
Fonte grise DN indéterminé
PI N°1
2 x Vannes de sectionnement
Fonte grise DN indéterminé
PI N°5
Vanne de sectionnement
PVC DN 63 mm
Vanne de sectionnement
3 x Vannes de sectionnement
3 x Vannes de sectionnement
Fonte grise DN indéterminé
Vanne de sectionnement
Vanne de sectionnement
PI
PVC DN 160 mm
PVC DN 200 mm
Fonte grise DN indéterminé
Purge sur réseau de refoulement
Vanne de sectionnement
Fonte DN 150 mm
Exutoire du puits perdu
Ventouse 3 fonctions dans regard béton
Réservoir de 500 m³
Vanne de sectionnement DN 150 dans regard béton
Puits perdu
Fonte DN 150 mm
PI N°22
Fonte grise DN indéterminé
Lotissement Beausejour
Fonte grise DN indéterminé
Gendarmerie
Ventouse dans regard béton (sur conduite Fonte DN 80 mm)
Surpresseur Gendarmerie
Fonte DN 80 mm
PEHD DN 63 mm
Purge sous bouche à clé supposée
PEHD DN 63 mm
PI N°23
Purge sous bouche à clé supposée
PEHD DN 63 mm
PEHD DN 63 mm
Vanne de sectionnement
PEHD DN 63 mm
Vanne de sectionnement DN 80 sur raccordement
Fonte DN 80 mm
Fonte DN 150 mm
Profondeur jusqu'à 2 m
Fonte DN 150 mm
Vanne de sectionnement DN 150 sur raccordement
PEHD DN 63 mm
Fonte DN 125 mm
Purge de fin de réseau
PI
La Scierie
Vanne de sectionnement DN 150 raccordée avec collet anti-fluage sur PEHD dans regard béton 40 x 40
Forage dirigé en PEHD DN 180 mm
Purge sur réseau de refoulement
Vanne de sectionnement DN 150 raccordée avec collet anti-fluage sur PEHD dans regard béton 40 x 40
Fonte DN 125 mm
Vanne de sectionnement DN 150 dans regard béton 40 x 40
Vanne de sectionnement DN 150 dans regard béton
PEHD DN 63 mm
Vanne de sectionnement DN 80 sur raccordement
Fonte DN 80 mm
Fonte DN 150 mm
Profondeur jusqu'à 2 m
Fonte DN 150 mm
Vanne de sectionnement DN 150 sur raccordement
PEHD DN 63 mm
Fonte DN 125 mm
Purge de fin de réseau
PI
La Scierie
Vanne de sectionnement DN 150 raccordée avec collet anti-fluage sur PEHD dans regard béton 40 x 40
Forage dirigé en PEHD DN 180 mm
Purge sur réseau de refoulement
Vanne de sectionnement DN 150 raccordée avec collet anti-fluage sur PEHD dans regard béton 40 x 40
Fonte DN 125 mm
Vanne de sectionnement DN 150 dans regard béton 40 x 40

Regard 1500 x 2000 Route de Longeau

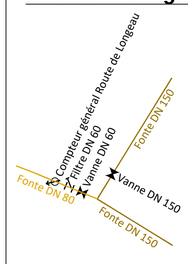

Regard 1500 x 2000 Scierie

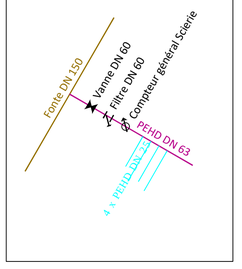

Légende :

- Branchement AEP
- Branchement AEP supposé
- C Compteur AEP
- R Réducteur pression individuelle
- Vanne de sectionnement
- P Purge
- V Ventouse
- R Réducteur de pression
- Poteau Incendie
- Réservoir
- Surpresseur
- Réseau AEP PVC Ø 63
- Réseau AEP PVC Ø 100
- Réseau AEP PVC Ø 110
- Réseau AEP PVC Ø 125
- Réseau AEP PVC Ø 150
- Réseau AEP PVC Ø 160
- Réseau AEP PVC Ø 200
- Réseau AEP PVC Ø inconnu
- Réseau AEP PEHD Ø 63
- Réseau AEP PEHD Ø 180 (Forage dirigé)
- Réseau AEP Béton
- Réseau AEP Fonte Ø 80
- Réseau AEP Fonte Ø 125
- Réseau AEP Fonte Ø 150
- Réseau AEP Fonte Ø 200
- Réseau AEP Fonte Ø inconnu

Ma´trise d'Ouvrage :
Commune d'Arc en Barrois
2 Place Moreau - 52 210 ARC EN BARROIS
Tél. : 03.25.02.51.33

Arc-en-Barrois

Récolement du réseau d'eau potable sur l'ensemble de la commune d'Arc en Barrois

Plan Global : Arc en Barrois

EURO Infra Ingénierie
1, rue Henri Matisse
52 000 CHAUMONT
Tel: 03.25.35.05.23
Fax: 03.25.35.05.24
Mail: euroinfra@wanadoo.fr
Site: www.euroinfra.fr

Echelle : 1 / 2000

Date	Dessiné	Vérifié	Modifications	Indice
19/04/2021	C.C.	P.H.	Origine	0
07/05/2021	N.S.	P.H.	Origine	1

PI N°0

PVC DN 110 mm

PVC DN 63 mm

Vanne de sectionnement

PI N°23

Purge sous bouche à clé supposée

PEHD DN 63 mm

Lotissement Beaulieu

Fonte grise DN indéterminé

PI N°22

Gendarmerie

Ventouse dans regard béton (sur conduite Fonte DN 80 mm)

Surpresseur Gendarmerie

Fonte DN 80 mm

PEHD DN 63 mm

3 x Vannes de sectionnement

Purge sous bouche à clé supposée

PEHD DN 63 mm

PEHD DN 63 mm

PVC DN 160 mm

PI N°19

Vanne de sectionnement

PVC DN 160 mm

PI N°18

3 x Vannes de sectionnement

Fonte grise DN indéterminé

PI N°20

3 x Vannes de sectionnement

Fonte grise DN indéterminé

PI N°1

PVC DN 125 mm

Purge sous bouche à clé supposée

PVC DN 160 mm

Vanne de sectionnement

PI N°17

PI N°21

3 x Vannes de sectionnement

Fonte DN 80 mm

PI N°2

PI N°4

3 x Vannes de sectionnement

PI N°3

Fonte DN 125 mm

PVC DN 63 mm

PI N°16

Fonte grise DN indéterminé

PI N°15

3 x Vannes de sectionnement

2 x Vannes de sectionnement

PI N°9

4 x Vannes de sectionnement

Mairie

PVC DN 160 mm

Fonte DN 125 mm

Fonte DN 200 mm

Eglise

Vannes de sectionnement

Fonte grise DN indéterminé

3 x Vannes de sectionnement

PI N°8

Château

Purge sans bouche à clé supposée

Fonte DN 200 mm

PI N°5

Vanne de sectionnement

Fonte DN 200 mm

Fonte grise DN indéterminé

3 x Vannes de sectionnement

Maison de retraite

3 x Vannes de sectionnement

Fonte grise DN indéterminé

PI N°11

PI N°10

3 x Vannes de sectionnement

Vanne de sectionnement

3 x Vannes de sectionnement

Vanne de sectionnement

PI

PVC DN 160 mm

PVC DN 160 mm

Fonte grise DN indéterminé

2 x Vannes de sectionnement

Purge sous bouche à clé supposée

Surpresseur Saint Jacques en cours de travaux

Réducteur de pression

2 x Vannes de sectionnement

Fonte DN 125 mm

Fonte grise DN indéterminé

PI N°13

Ferroflex

PI N°25

2 x Vannes de sectionnement

2 x Vannes de sectionnement

Fonte grise DN indéterminé

Fonte grise DN indéterminé

Fonte grise DN indéterminé

SEALED AIR

PI N°14

Fonte DN 125 mm (Tronçon à remplacer)

Ventouse dans regard béton

Purge sous bouche à clé

PI N°26

2 x Vannes de sectionnement

Purge sur réseau de refoulement

Vanne de sectionnement

Fonte DN 150 mm

Exutoire du puits perdu

Ventouse 3 fonctions dans regard béton

Réservoir de 500 m³

Vanne de sectionnement DN 150 dans regard béton

Puits perdu

Fonte DN 150 mm

Section D5

PEHD DN 63 mm

Vanne de sectionnement DN 150 dans regard béton

Vanne de sectionnement DN 80 sur raccordement

Fonte DN 150 mm

Fonte DN 80 mm

Profondeur jusqu'à 2 m

Fonte DN 150 mm

Vanne de sectionnement DN 150 sur raccordement

PEHD DN 63 mm

Purge de fin de réseau

Fonte DN 125 mm

La Scierie

Vanne de sectionnement DN 150 raccordée avec collet anti-fluage sur PEHD dans regard béton 40 x 40

Forage dirigé en PEHD DN 180 mm

Purge sur réseau de refoulement

Vanne de sectionnement DN 150 raccordée avec collet anti-fluage sur PEHD dans regard béton 40 x 40

Fonte DN 125 mm

Vanne de sectionnement DN 150 dans regard béton 40 x 40

Regard 1500 x 2000 Route de Longeau

Compteur général Route de Longeau
Filtre DN 60
Vanne DN 60
Fonte DN 150
Vanne DN 150
Fonte DN 80
Fonte DN 150

Regard 1500 x 2000 Scierie

Fonte DN 150
Vanne DN 60
Filtre DN 60
Compteur général Scierie
PEHD DN 63
4 x PEHD DN 25

Maîtrise d'Ouvrage :

Commune d'Arc en Barrois

2 Place Moreau - 52 210 ARC EN BARROIS

Tél. : 03.25.02.51.33

Arc-en-Barrois

Récolement du réseau d'eau potable sur l'ensemble de la commune d'Arc en Barrois

Plan Global : Arc en Barrois

EURO Infra ingénierie

1, rue Henri Matisse
52 000 CHAUMONT
Tel: 03.25.35.05.23
Fax: 03.25.35.05.24
Mail: eurointra@wanadoo.fr
Site: www.eurointra.fr

Echelle : 1 / 2000

Date	Dessiné	Vérifié	Modifications	Indice
19/04/2021	C.C.	P.H.	Origine	0
07/05/2021	N.S.	P.H.	Origine	1
26/07/2021	C.C.	P.H.	Complément AEP	2

Légende :

- Branchement AEP
- Branchement AEP supposé
- C Compteur AEP
- R Réducteur pression individuelle
- Vanne de sectionnement
- P Purge
- V Ventouse
- R Réducteur de pression
- Poteau Incendie
- Réservoir
- Surpresseur
- Réseau AEP PVC Ø 63
- Réseau AEP PVC Ø 100
- Réseau AEP PVC Ø 110
- Réseau AEP PVC Ø 125
- Réseau AEP PVC Ø 150
- Réseau AEP PVC Ø 160
- Réseau AEP PVC Ø 200
- Réseau AEP PVC Ø inconnu
- Réseau AEP PEHD Ø 63
- Réseau AEP PEHD Ø 180 (Forage dirigé)
- Réseau AEP Béton
- Réseau AEP Fonte Ø 80
- Réseau AEP Fonte Ø 125
- Réseau AEP Fonte Ø 150
- Réseau AEP Fonte Ø 200
- Réseau AEP Fonte Ø inconnu

PLAN DE RECOLEMENT

RESEAU A.E.P
DE LA
COMMUNE
D'AIZANVILLE

ANNEXE AU CAHIER DE REPERAGE DES BOUCHES A CLE

SITUATION DES RAPPELS

- Vanne
- Purge
- Bouche d'incendie
- Canalisation Ø 80,6 / 90
- " Ø 63,2 / 75
- " Ø 33 6 / 40

Entreprise DON à Jonvelle (70)

Dressé le 23.11.1979

Alimentation
Reims
Cpte tle section
ϕ 40

Forage E/P
Pompe 15 m³/h.

besoin ?
Vanne

BI

Vannes de
Sectionnement
Neuves.

besoin
Vanne ?

besoin ?
Vanne ?

Chateau d'eau
Cap. 120 m³

Pavillon en
Construction

Purge circuit
à Prévoir.

Moulin

Circuit eau. Saint Martin.

- Borne incendie - Qté 7
- Pas de vanne de sectionnement pour ces circuits ϕ inconnu.
- Conduite principale ϕ 100 à confirmer
- Aucune ventouse trouvée sur le réseau.

Nota : La conduite d'alimentation est différente de la conduite de distribution.

RTE Rue Jeanne d'Arc