

Commune de : BAUDRICOURT

PLAN LOCAL D'URBANISME

Plan des Servitudes d'Utilité Publique

Vu pour être annexé
à l'arrêté n° 24-2025
du 04/11/2025
soumettant à enquête publique
le Plan Local d'Urbanisme

Cachet de la Mairie et
signature du Maire :



Prescription de l'élaboration du PLU : 22 Juin 2023

Dossier du PLU réalisé par :

PERSPECTIVES
30 Bis, rue Charles Delaunay
10 000 TROYES
Tél : 03.25.40.05.90.
Mail : perspectives@perspectives-urba.com










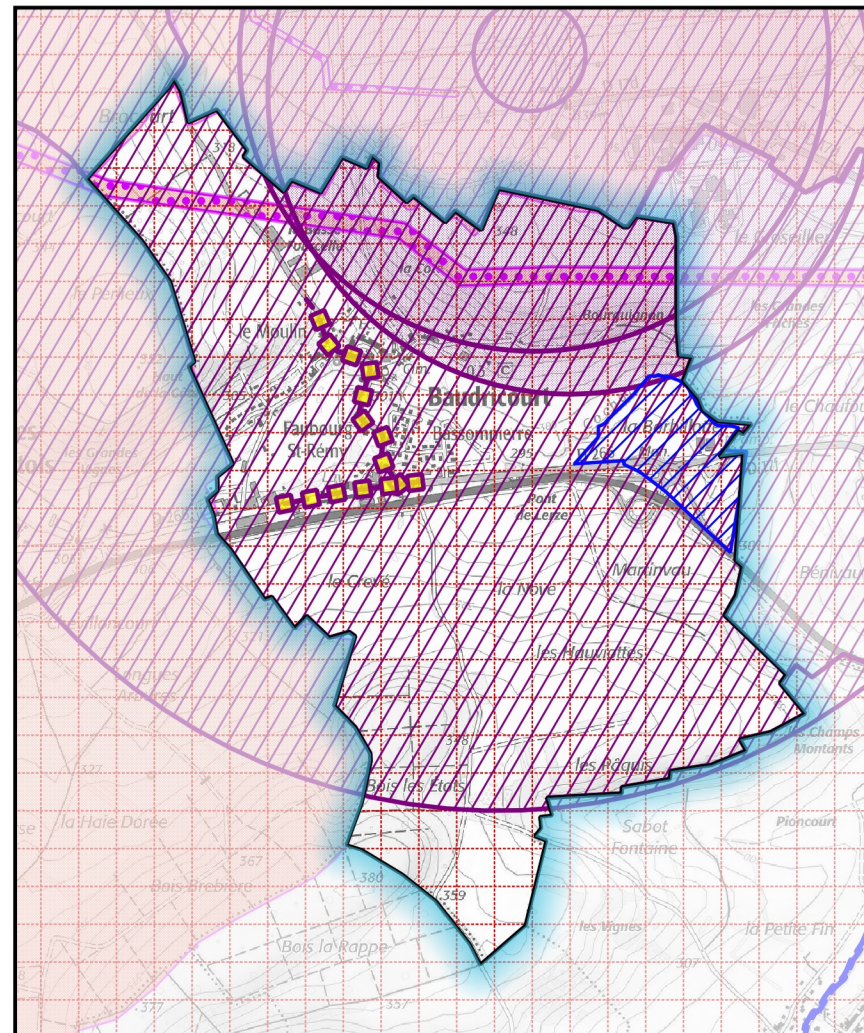
Commune de BAUDRICOURT Carte Communale

SERVITUDES

Date d'émission : 21/02/2024
N.B. : Les servitudes sont reportées sur le présent plan à titre indicatif.
Seuls les décrets et les arrêtés qui les instituent font foi.

Légende

- A5 : Servitudes relatives aux canalisations publiques d'eau et d'assainissement
- AS1 : Servitudes attachées à la protection des eaux potables ©ARS de Lorraine
-  Périmètres rapprochés
-  EL7 : Servitudes d'alignement
-  I1 : Servitudes relatives à la maîtrise de l'urbanisation autour des canalisations de transport gaz, hydrocarbures, produits chimiques
-  I3 : Canalisations de transport gaz, hydrocarbures et produits chimiques
- I4B : Servitudes de distribution d'énergie électrique
- I5 : Servitudes gaz - Canalisation de distribution
-  PT1 : Servitudes de protection des centres radio-électriques contre les perturbations électromagnétiques
-  PT2 : Servitudes de protection des centre radio-électiques d'émission et de réception contre les obstacles
- PT3 : Servitudes attachées aux réseaux de télécommunications
-  T5 : Servitudes aéronautiques de dégagement



L'article A 126-1 du code de l'urbanisme relatif à la légende des servitudes d'utilité publique (SUP) a été modifié par l'arrêté du 22 octobre 2018.

Les codes alphanumériques attribués à chaque SUP sont désormais fixés par la nomenclature nationale consultable sur le site GéoInformations.