







Suite aux avis de la CDPENAF et de la CA :
- Retrait des parcelles ZH24 et ZH25
2330m²
- Retrait des parcelles agricoles ZA40 et
ZA41 (3 530m²)

**Élaboration de la Carte Communale
Commune de Sandaucourt
Dossier soumis à enquête publique
- septembre 2025**

-  Secteur ouvert à la construction initialement prévus avant consultation des services
-  Secteur ouvert à la construction - aire d'autoroute
-  Secteur inconstructible pour permettre l'accès aux parcelles agricoles
-  Secteur non ouvert à la construction, sauf exceptions prévues par le Code de l'Urbanisme
-  Recul inconstructible de 10 m aux cours d'eau
-  Bâtiments agricoles

Bureau d'études **éolis**

Urbanisme et Planification
Aménagement des territoires
Communication et Concertation

56 rue de la Prairie
88100 Saint Dié des Vosges
09 79 05 77 46 / 06 17 46 79 59
eolis.todesco@orange.fr

0 50 100 200
Mètres

