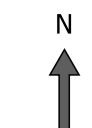

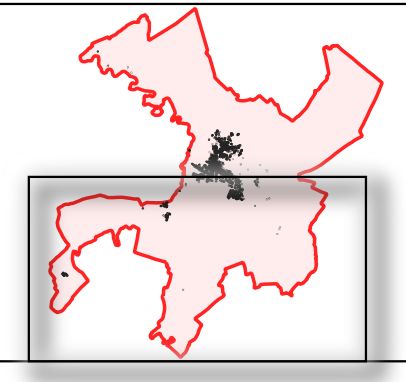






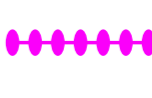

 Bureau d'études ECOLOR <small>Bureau d'études ECOLOR 7, place A. Schweitzer 57000 ERMENANCE</small>	PLAN LOCAL D'URBANISME Commune de GERBEVILLER	SERVITUDES D'UTILITES PUBLIQUES Echelle : 1/6000	N 
	Document conforme à celui annexé à l'arrêté de la CC3M n°2025-003 portant mise à jour des SUP du 2 septembre 2025 Le Président de la CC3M, M. Philippe DANIEL		

Document conforme à celui annexé à l'arrêté de la CC3M n°2025-003 portant mise à jour des SUP du 2 septembre 2025

Le Président de la CC3M,
M. Philippe DANIEL

	Limite communale	
	AC1 - Monuments historiques inscrits et classés	
	AC1 - Monuments historiques inscrits et classés (Périmètre)	
	AC2 - Protection des sites : Site classé	
	EL7 - Servitudes attachées à l'alignement des voies nationales, départementales et communales	
	I1 - Servitudes relatives à la maîtrise de l'urbanisation autour des canalisations de transport de gaz, d'hydrocarbures et produits chimiques	
	I3 - Servitudes relatives à l'établissement des canalisations de transport de gaz, d'hydrocarbures et produits chimiques	
	PM1 - Plans de Prévention des Risques Naturels prévisibles et miniers	
	TI - Zones de servitudes relatives aux chemins de fer	