









 Bureau d'études ECOLOGIE 7, place A. Schaeffer 57000 L'ENTRANCE	PLAN LOCAL D'URBANISME Commune de GERBEVILLER	SERVITUDES D'UTILITES PUBLIQUES	
		Echelle : 1/6000	

Document conforme à celui annexé à l'arrêté de la CC3M n°2025-003 portant mise à jour des SUP du 2 septembre 2025

Le Président de la CC3M,
 M. Philippe DANIEL



-  Limite communale
-  AC1 - Monuments historiques inscrits et classés
-  AC1 - Monuments historiques inscrits et classés (Périmètre)
-  AC2 - Protection des sites : Site classé
-  EL7 - Servitudes attachées à l'alignement des voies nationales, départementales et communales
-  I1 - Servitudes relatives à la maîtrise de l'urbanisation autour des canalisations de transport de gaz, d'hydrocarbures et produits chimiques
-  I3 - Servitudes relatives à l'établissement des canalisations de transport de gaz, d'hydrocarbures et produits chimiques
-  PM1 - Plans de Prévention des Risques Naturels prévisibles et miniers
-  T1 - Zones de servitudes relatives aux chemins de fer