

Echelle : 1 / 10 000

Echelle : 1 / 5 000



PRÉFET DE MEURTHE-ET-MOSELLE

Direction départementale des Territoires  
Service aménagement durable, urbain, risques  
Unité prévention des risques

**Plan de Prévention des Risques Naturels Inondations**

Juillet 2012

Commune de GERBEVILLER

**Zonage du PPRI**

Plan annexé à l'arrêté préfectoral du 9 AOUT 2012 approuvant le PPR

le Préfet  
Paul Le Préfet,  
Le Secrétaire Général,  
Jean-François RAFFY





Echelle : 1 / 5 000

Données : Atlas des Zones Inondables réalisé par SINBIO en novembre 2007 (HGM) et CETE en novembre 2010 (Modélisateur)

**VOIR PLAN AU 1 / 5 000**

**LEGENDE**

**Zonage du PPRI**

-  Zone R de préservation
-  Zone B de protection
-  La Mortagne
-  Cote de référence

**Conditions d'utilisation.**

- \* Cette carte fait partie d'un P.P.R. (loi n° 95-101 du 02/02/1995).
- \* Elle prend en compte les risques connus à la date d'approbation du présent PPR
- \* Le fond cadastral sur lequel elle est dessinée fait l'objet d'un droit réservé.
- Toute utilisation en dehors de ces conditions ne saurait engager la responsabilité de l'administration.