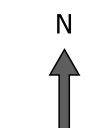








 Bureau d'études ÉCOLOR 7, place A. Schwobert 57000 EPPENRANGE	PLAN LOCAL D'URBANISME Commune de GERBÉVILLER	SERVITUDES D'UTILITES PUBLIQUES Echelle : 1/6000	N 
--	--	---	--

Document conforme à la Délibération du Conseil Communautaire
 Meurthe Mortagne Moselle portant arrêt de la révision du PLU du
 Gerbéviller du 27 mai 2025

Le Président



-  Limite communale
-  AC1 - Monuments historiques
-  AC1 - Monuments historiques (Périmètre)
-  AC2 - Protection des sites
-  EL7 - Circulations et alignements
-  I1 - Canalisation de Transport de matières dangereuses (maîtrise de l'urbanisme)
-  I3 - Canalisations de transport de gaz, d'hydrocarbures et produits chimiques
-  PM1 - Risques naturels et miniers