
















| | | | | |
|--|--|--|---|--|
|  <p>Bureau d'études ECOLOR Bureau d'études ECOLOR 7, place A. Schweitzer 57000 BENTRANGE</p> | PLAN LOCAL D'URBANISME Commune de GERBEVILLER | | REGLEMENT GRAPHIQUE Partie Est | |
| | Echelle : 1/5000 | |  | |
| Document conforme à la Délibération du Conseil Communautaire Meurthe Mortagne Moselle portant arrêt de la révision du PLU de Gerbéviller du 27 mai 2025 | | | | |
| Le Président | | | | |
|  | | | | |
|  | Limite communale | | | |
|  | Limite de section | | | |
|  | Limite de zone | | | |
|  | Bande d'implantation obligatoire des façades | | | |
|  | Espace Boisé Classé | | | |
|  | Emplacement réservé | | | |
|  | Elément remarquable du paysage au titre du L.151-23 | | | |
|  | Elément remarquable du patrimoine au titre du L.151-19 | | | |
|  | Règles architecturales particulières | | | |
|  | Marge de recul | | | |
|  | Chemins | | | |
|  | Zone à risque (PPR Inondation de la Mortagne) | | | |