

DEPARTEMENT : AUBE

COMMUNE :
SAINT-GERMAIN

Plan Local d'Urbanisme

Plan du réseau d'eau potable

Vu pour être annexé à l'arrêté n°AH_2025_0088
du 14 Octobre 2025
soumettant à enquête publique la révision du
Plan Local d'Urbanisme

Prescription de la révision du PLU le 11 Avril 2023
PLU approuvé le 11 Janvier 2011

Dossier du PLU réalisé par :



PERSPECTIVES

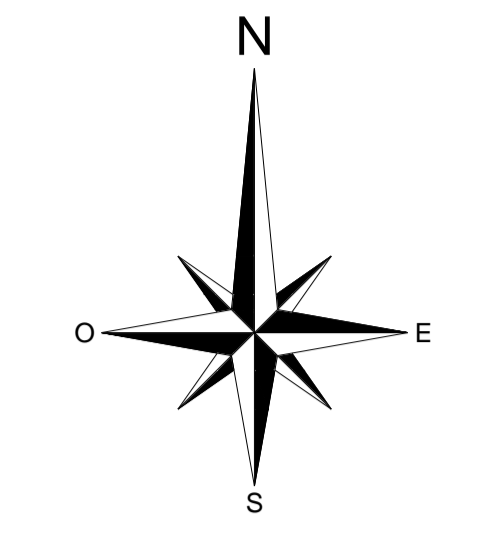
30 bis rue Delaunay, 10000 Troyes

03 25 40 05 90

perspectives@perspectives-urba.com

Vu pour être annexé à la délibération
du 11 janvier 2011
approuvant le projet de révision du
Plan Local d'Urbanisme

Cachet de la Mairie et
signature du Maire :



Approuvé le 30 mars 1987

| Révisé le | Modifié le | Mis à jour le |
|-----------|------------|---------------|
| | | |
| | | |
| | | |
| | | |

Espace Territoires Coteau
1, rue Maurice Rostand
01140 BUECOURT ET LAMICOURT
DE FAX 03 46 25 20 06 74 31 34 70
Courriel: espace@stgermain.com



Légende

- Réseau d'eau
- Point de défense incendie

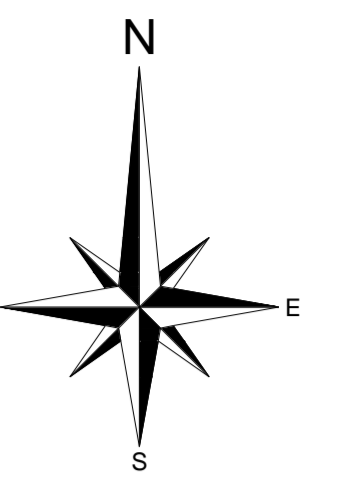
Vu pour être annexé à la délibération du 11 janvier 2011 approuvant le projet de révision du Plan Local d'Urbanisme

Cachet de la Mairie et signature du Maire :

Service Technique Conseil
1, rue Maurice Rostrop
01600 RUSCOURT ET LAMECOURT
Tél : 03 24 22 15 20 06 / 03 24 31 04 76
Courriel : sgermain@gnat.com

Approuvé le 30 mars 1987

| Révisé le | Modifié le | Mis à jour le |
|-----------|------------|---------------|
| | | |
| | | |
| | | |



Légende

- Réseau d'eau
- Point de défense incendie

REVISION N°1

Document 5b2

Plan schématique des réseaux d'eau potable

Secteur Lépine - Linçon

Echelle : 1/2500

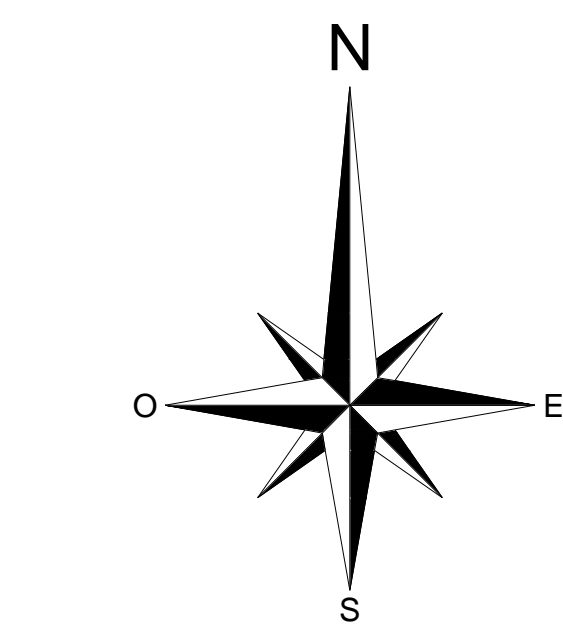
Vu pour être annexé à la délibération
du 11 janvier 2011
approuvant le projet de révision du
Plan Local d'Urbanisme

Cachet de la Mairie et
signature du Maire :



Espece Territoriale Conseil
1, rue Maurice Rostand
01 80 RUBECOURT ET LAMECOURT
Tél Fax 03 24 22 15 23 06 74 31 54 70
Courriel : esp@stg.fr

Approuvé le 30 mars 1987

| Révisé le | Modifié le | Mis à jour le |
|-----------|------------|---------------|
| | | |
| | | |
| | | |



Légende

-  Réseau d'eau
-  Point de défense incendie

REVISION N°1
Document 5b3

Plan schématique des réseaux d'eau potable
Secteur Chevillèle
Echelle : 1/2500

Vu pour être annexé à la délibération
du 11 janvier 2011
approuvant le projet de révision du
Plan Local d'Urbanisme

Cachet de la Mairie et
signature du Maire :

Espaces Territoriaux Conseil
1, rue Maurice Rodière
08140 RUBECOURT-ET-LAMECOURT
Tél Fax 03 24 22 15 23/06 74 31 54 70
Courriel : esgerm08@gmail.com

Approuvé le 30 mars 1987

| Révisé le | Modifié le | Mis à jour le |
|-----------|------------|---------------|
| | | |
| | | |
| | | |
| | | |

Légende

- Réseau d'eau
- Point de défense incendie

