

DEPARTEMENT : AUBE

COMMUNE :  
SAINT-GERMAIN

# Plan Local d'Urbanisme

## Liste et notices des Servitudes d'Utilité Publique

Vu pour être annexé à l'arrêté n°AH\_2025\_0088  
du 14 Octobre 2025  
soumettant à enquête publique la révision du  
Plan Local d'Urbanisme

Prescription de la révision du PLU le 11 Avril 2023  
PLU approuvé le 11 Janvier 2011

Dossier du PLU réalisé par :



PERSPECTIVES

30 bis rue Delaunay, 10000 Troyes

03 25 40 05 90

perspectives@perspectives-urba.com

# 1. Servitudes d'utilité publique

Les servitudes d'utilité publique sont instituées par des lois ou règlements particuliers. Le code de l'urbanisme, dans ses articles L.151-43, L.152-7 et L.153-60, R.151-51 et R.153-18, ne retient juridiquement que les servitudes d'utilité publique affectant l'utilisation des sols, c'est-à-dire celles susceptibles d'avoir une incidence sur la constructibilité et plus largement sur l'occupation des sols.

La liste de ces servitudes, dressée par décret en Conseil d'État et annexée au code de l'urbanisme, classe les servitudes d'utilité publique en quatre catégories :

- les servitudes relatives à la conservation du patrimoine
- les servitudes relatives à l'utilisation de certaines ressources et équipements
- les servitudes relatives à la défense nationale
- les servitudes relatives à la salubrité et à la sécurité publiques

Les servitudes d'utilité publique, en tant que protectrices des intérêts généraux protégés par d'autres collectivités s'imposent au document d'urbanisme.

Les servitudes d'utilité publique affectant l'utilisation ou l'occupation du sol s'ajoutent aux règles propres du plan local d'urbanisme.

Le territoire de la commune de Saint-Germain est concerné par les servitudes suivantes (cf. cartographie ci-jointe) :

- ♦ **EL6 : Servitudes grevant les terrains nécessaires aux autoroutes**  
**EL11 : Servitude relative aux interdictions d'accès grevant les propriétés riveraines des autoroutes, des routes express et des déviations d'agglomération**

La commune de Saint-Germain est concernée par le passage de l'autoroute A5 exploitée par l'APRR.

Les recommandations de l'APRR sont jointes en annexe au présent document.

Service gestionnaire :       APRR  
                                      BP 2060  
                                      Semoutiers  
                                      52902 Chaumont Cedex 9

- ♦ **I1 : Servitudes relatives à la maîtrise de l'urbanisation concernant les canalisations de transport de gaz naturel ou assimilées**

Textes de référence :

- Arrêté préfectoral n° DDT-SG-2016362-0001 du 27 décembre 2016 instituant les servitudes d'utilité publique prenant en compte la maîtrise des risques autour des canalisations de transport de gaz naturel ou assimilé exploitées par la société GRTgaz

- Arrêté préfectoral n°2015062-0006 du 3 mars 2015 instituant les servitudes d'utilité publique à proximité de l'ouvrage dénommé « Arc de Dierrey » dans le département de l'Aube exploité par la société GRTgaz
- Arrêté préfectoral n° PCICP2020353-0002 du 18 décembre 2020 instituant les servitudes d'utilité publique prenant en compte la maîtrise des risques autour des canalisations de distribution de gaz exploitées par GRDF notamment sur le territoire de **Saint-Germain**

Les servitudes portent sur les terrains situés à proximité de la canalisation et de l'installation annexe selon les largeurs figurant dans les tableaux ci-dessous :

- Le territoire communal de **Saint-Germain** est impacté par un ouvrage de transport de gaz naturel sous haute pression, exploité par GRDF, dont les caractéristiques sont les suivantes :

Noms de la canalisation en service	DN	PMS	Longueur (m)	SUP1	SUP2	SUP3
GRDF DN200	200	25	1572,3	25	5	5

DN : Diamètre nominale (sans unité) – PMS : Pression maximale de service (bar)

SUP (SUP1, SUP2, SUP3) : Largeur de la bande de servitude de part et d'autre de la canalisation (m)

- Le territoire communal de **Saint-Germain** est également impacté par des ouvrages de transport de gaz naturel sous haute pression, exploités par la société GRTgaz, dont les caractéristiques sont les suivantes :

#### Ouvrages traversant la commune

Noms de la canalisation en service	DN	PMS	SUP1	SUP2	SUP3
DN150-1984-Saint-Germain-Saint-Germain (DP)	150	67,7	45	5	5
DN300-1984-Saint-Pouange-Barbercy-Saint-Sulpice	300	67,7	95	5	5
DN1200-2016-Dierrey-Saint-Julien-Voisines (Arc de Dierrey)	1200	67,7	600	5	5

DN : Diamètre nominale (sans unité) – PMS : Pression maximale de service (bar)

SUP (SUP1, SUP2, SUP3) : Largeur de la bande de servitude de part et d'autre de la canalisation (m)

#### Ouvrages ne traversant pas la commune, mais dont les zones d'effets atteignent cette dernière :

Noms de la canalisation en service	DN	PMS	SUP1	SUP2	SUP3
DN750-1978-Voisines-Dierrey-Saint-Julien (Art de Seine)	750	67,7	330	5	5

#### Installations annexes situées sur la commune :

Noms de l'installation	SUP1	SUP2	SUP3
EMP-C-103400 – 10340-Saint-Germain-01 (DP)	35	6	6
EMP-42335 – 10340-Saint-Germain-02 (SECT)	35	6	6

Les ouvrages exploités par GRTgaz impactent le territoire communal à la fois pour les servitudes d'utilité publique d'implantation et de passage (I3) et pour les servitudes d'utilité publique d'effets (I1).

## Servitudes d'utilité publique d'effets pour la maîtrise de l'urbanisation

Ces ouvrages sont susceptibles, par perte de confinement accidentelle suivie de l'inflammation, de générer des risques très importants pour la santé ou la sécurité des populations voisines. Ainsi, les dangers très graves pour la vie humaine, calculés à l'aide du seuil des effets létaux significatifs (ELS) reconnu actuellement, conduisent à définir une zone délimitée par une distance (voir SUP 3 tableau ci-dessus) glissant le long de la canalisation de transport de gaz naturel. De même, les dangers graves pour la vie humaine, calculées à l'aide du seuil des premiers effets létaux (PEL) reconnu aujourd'hui, conduisent à définir une zone délimitée par une distance (voir SUP 1 ou SUP 2 tableau ci-dessus) glissant le long de la canalisation de transport de gaz naturel.

En application des dispositions de l'article R.555-30 du code de l'environnement, les règles de servitudes sont les suivantes :

**Zone SUP 1 :** La délivrance d'un permis de construire relatif à un établissement recevant du public (ERP) susceptible de recevoir plus de 100 personnes ou à un immeuble de grande hauteur (IGH) est subordonné à la fourniture d'une analyse de compatibilité.

**Zone SUP 2 :** Est interdite l'ouverture d'un ERP susceptible de recevoir plus de 300 personnes ou d'un IGH.

**Zone SUP 3 :** Est interdite l'ouverture d'un ERP susceptible de recevoir plus de 100 personnes ou d'un IGH.

### Contraintes liées à l'urbanisation :

En application de l'article R.555-30-1 du code de l'environnement, le maire doit informer le gestionnaire de l'ouvrage (GRTgaz ou GRDF) de toute demande de permis de construire, certificat d'urbanisme opérationnel ou permis d'aménager concernant un projet situé dans la zone SUP 1. Il est conseillé d'étendre cette pratique à tout projet de travaux relevant d'une simple déclaration préalable dès lors qu'il prévoit une extension de construction ou des terrassements en direction d'un ouvrage afin de détecter une nouvelle incompatibilité.

En application des articles R.151-31 et R.151-34 du code de l'urbanisme, **le tracé des canalisations et des zones de dangers seront représentés sur les documents graphiques du PLU**, afin d'attirer l'attention sur les risques que présentent les canalisations et inciter à la vigilance en matière de maîtrise de l'urbanisation dans les zones des dangers pour la vie humaine, de façon proportionnée à chacun des trois niveaux de dangers (très graves, graves, significatifs).

Les modifications de profil du terrain, ainsi que la pose de branchements en parallèle aux ouvrages y sont interdites. De plus, aucune activité ni aucun obstacle ne doit compromettre l'intégrité des canalisations ou s'opposer à l'accès des moyens d'intervention dans la bande de servitude.

GRTgaz  
Pôle Exploitation Nord Est  
Département Maintenance Données et Travaux Tiers  
Centre Travaux Tiers et Urbanisme  
Boulevard de la République – BP 34  
62232 ANNEZIN

Services gestionnaires : Tél : 03 21 64 79 29

GRDF  
MOA - Etudes de danger  
10 Viaduc Kennedy  
54000 NANCY

◆ **I3 : Servitudes d'implantation et de passage des canalisations de transport et de distribution de gaz naturel**

La commune de **Saint-Germain** est concernée par la canalisation de transport de gaz naturel haute pression exploitées par GRTgaz dont les caractéristiques sont les suivantes :

Noms de la canalisation en service	DN	PMS	Largeur de la bande de servitude (m)
DN150-1984-Saint-Germain-Saint-Germain (DP)	150	67,7	6
DN300-1984-Saint-Pouange-Barbère-Saint-Sulpice	300	67,7	8
DN1200-2016-Dierrey-Saint-Julien-Voisines (Arc de Dierrey)	1200	67,7	20

**Servitudes d'implantation et de passage**

Des conventions de servitudes amiables ont été signées lors de la pose des ouvrages avec les propriétaires des parcelles traversées.

Dans le cas général, est associée à l'ouvrage, une bande de servitude de libre passage (non constructible et non plantable) dont la largeur de part et d'autre est précisée dans le tableau ci-dessus. Dans cette bande de terrain (zone *non aedificandi* et *non sylvandi*) aussi appelée « bande étroite » ou « bande de servitudes fortes », GRTgaz est autorisé à :

- enfouir dans le sol les canalisations avec les accessoires techniques nécessaires à leur exploitation ou leur protection,
- construire en limite de parcelle cadastrale les bornes de délimitation et les ouvrages de moins d'un mètre carré de surface nécessaires à leur fonctionnement,
- procéder aux enlèvements de toutes plantations, aux abattages, essartages et élagages des arbres et arbustes nécessités pour l'exécution des travaux de pose, de surveillance et de maintenance des canalisations et de leurs accessoires.

Dans cette bande, les constructions, la modification du profil du terrain, les plantations d'arbres ou arbustes potentiellement de plus de 2,7 mètres de hauteur et toutes pratiques culturales dépassant plus de 0,6 mètre de profondeur sont interdites. De même, la pose de branchements en parallèle est interdite.

Dans une bande appelée également « bande large » ou « bande de servitudes faibles », dans laquelle est incluse la bande étroite, GRTgaz est autorisé à accéder en tout temps audit terrain notamment pour l'exécution des travaux nécessaires à la construction, l'exploitation, la maintenance et l'amélioration continue de la sécurité des canalisations. Cette bande peut aller jusqu'à 40 mètres.

**Espace boisé classé :**

Les servitudes d'utilité publique de passage d'ouvrages de transport de gaz ne sont pas compatibles avec un espace boisé classé. Dans le cas de l'existence d'une canalisation, la zone boisée traversée ne fera pas l'objet d'un tel classement dans l'emprise des dits ouvrages, comme indiqué ci-dessus dans le tableau.

Il est conseillé de consulter GRTgaz pour tout projet de travaux relevant d'une simple déclaration préalable dès lors qu'il prévoit une extension de construction ou des terrassements en direction d'un ouvrage afin de détecter une éventuelle incompatibilité.

Des fiches liées aux précautions à prendre à proximité des ouvrages de GRTgaz sont jointes parmi les documents annexes.

Service gestionnaire :  
GRTgaz  
Pôle Exploitation Nord Est  
Département Maintenance Données et Travaux Tiers  
Centre Travaux Tiers et Urbanisme  
Boulevard de la République – BP 34  
62232 ANNEZIN  
Tél : 03 21 64 79 29

### **Informations communes aux servitudes I1 et I3**

En application des articles R.151-31 et R.151-34 du code de l'urbanisme, le tracé des canalisations et des zones de dangers seront représentés sur les documents graphiques du PLU, afin d'attirer l'attention sur les risques que présentent les canalisations et inciter à la vigilance en matière de maîtrise de l'urbanisation dans les zones des dangers pour la vie humaine, de façon proportionnée à chacun des trois niveaux de dangers (très graves, graves, significatifs).

#### Contraintes liées à la sécurité industrielle :

Dans le cadre d'un projet d'une installation classée pour l'environnement (ICPE), les ouvrages sont assujettis à l'arrêté du 29 septembre 2005, relatif à l'évacuation et à la prise en compte de la probabilité d'occurrence, de la cinétique, de l'intensité des effets et de la gravité des conséquences des accidents potentiels dans les études de dangers des installations classées.

Le maître d'ouvrage du projet doit tenir compte, dans son Étude de Dangers, de l'existence de nos ouvrages de transport de gaz et prévoir toutes dispositions, afin qu'un incident ou un accident au sein de l'ICPE n'ait pas d'impact sur ces derniers.

#### Déclaration d'intention de commencement de travaux :

Conformément au décret n°2011-1241 du 5 octobre 2011, ainsi qu'aux articles R.554-1 et suivants du code de l'environnement, tout projet situé dans la zone d'implantation des ouvrages de transport de gaz naturel définie sur le plan déposé en mairie doit faire l'objet d'une déclaration de projet de travaux (DT) de la part du maître d'ouvrage ou du maître d'œuvre.

De plus, toute personne chargée de l'exécution de travaux à proximité des ouvrages de transport de gaz naturel, entrant dans le champ d'application de l'annexe I dudit décret, doit adresser une déclaration d'intention de commencement de travaux (DICT) qui doit parvenir 10 jours francs au moins avant leur mise en œuvre. Les travaux ne peuvent être entrepris tant que GRTgaz ou GRDF n'a pas répondu à la DICT (article R.554-26 du code de l'environnement).

Toutes les informations utiles sont disponibles sur le guichet unique des réseaux : [www.reseaux-et-canalisation.gouv.fr](http://www.reseaux-et-canalisation.gouv.fr)

#### ◆ **I4 : Servitudes relatives aux lignes aériennes et souterraines de transport d'électricité**

La commune de **Saint-Germain** est concernée par les lignes suivantes :

- Ligne aérienne de 225kV - N0 1 CHATILLON-SUR-SEINE - DARCEY - ROSIERES
- Ligne aérienne 225kV - N0 1 CRENEY – ROSIERES
- Ligne aérienne 63kV - N0 1 AIX-EN-OTHE-ROSIERES

Service gestionnaire : RTE-GMR CHAMPAGNE MORVAN (Réseau de transport d'électricité – groupe maintenance réseau Champagne Morvan)  
Route de Luyères - BP 29  
10150 CRENEY-PRES-TROYES

À contacter :

- pour toute demande de certificat d'urbanisme, d'autorisation de lotir et de permis de construire.
- pour tous les travaux situés dans une bande de 100 mètres de part et d'autre de l'axe de nos ouvrages, conformément au décret n°2011-1241 du 5 octobre 2011 (y compris pour toute demande de coupe et d'abattage d'arbres ou de taillis).

Il s'agit pour RTE, de vérifier la compatibilité des projets de construction et des travaux au voisinage de ses ouvrages, en référence à l'arrêté interministériel du 7 mai 2001 fixant les conditions techniques auxquelles doivent satisfaire les ouvrages de distribution d'énergie électrique et les articles R.4534-107 et suivants du code du travail (4<sup>e</sup> partie, Livre V, Titre III, chapitre IV, Section 12 « travaux au voisinage de lignes, canalisations et installations électriques ») et plus spécifiquement à l'article R.4534-108 dudit code qui impose la distance de 5 mètres, tous ces articles concernant la sécurité des travailleurs à proximité des ouvrages électriques.

Ainsi, toute personne qui envisage de réaliser une construction au voisinage de ces ouvrages doit, après consultation du guichet unique ([www.reseaux-et-canalizations.gouv.fr](http://www.reseaux-et-canalizations.gouv.fr)), se conformer aux procédures de déclaration de projet de travaux (DT) et de déclaration d'intention de commencement de travaux (DICT) fixées par les articles R.554-1 et suivants du code de l'environnement.

Il est à noter qu'une instruction du 15 avril 2013 relative à l'urbanisme à proximité des lignes de transports d'électricité préconise, dans la mesure du possible, de ne plus installer ou aménager des bâtiments dits sensibles (hôpitaux, maternités, crèches, écoles par exemple) dans les zones situées à proximité de lignes à haute ou très haute tension, générant un champ magnétique de plus de 1  $\mu$ T (microtesla).

L'instruction est disponible sous ce lien :

[http://circulaire.legifrance.gouv.fr/pdf/2013/04/cir\\_36823.pdf](http://circulaire.legifrance.gouv.fr/pdf/2013/04/cir_36823.pdf)

#### Incompatibilité avec les Espaces Boisés Classés (EBC)

Certains ouvrages du réseau public de transport d'électricité sont situés en partie dans un EBC. Or, les servitudes I4 d'établissement et d'entretien des ouvrages RTE sont incompatibles avec le classement d'un terrain en EBC. Dans le cas d'une ligne électrique aérienne existante, un tel classement serait illégal. Cette absence de prise en compte serait par ailleurs de nature à fragiliser juridiquement le document d'urbanisme et pourrait conduire, en cas de contentieux, à son annulation (*Conseil d'Etat, 13 octobre 1982, Commune de Roumare, Conseil d'Etat, 14 novembre 2014, Commune de Neuilly-Plaisance*).

Dans le cadre des servitudes d'élagage et d'abattage d'arbres, RTE coupe les arbres et les branches qui, se trouvant à proximité des conducteurs aériens d'électricité, gênent leur pose ou pourraient, par leur mouvement ou leur chute, occasionner des courts circuits ou des avaries aux ouvrages. La largeur de cette zone d'entretien dépend de la topologie des lignes. Elle est donc déterminée spécifiquement pour chaque portée par des experts.

Il est demandé par conséquent que, sur les documents graphiques, le report du tracé des ouvrages concernés soit réalisé de façon à faire apparaître clairement, par un surlignage sans ambiguïté, l'axe des implantations d'ouvrages et, que soient retranchées des espaces boisés classés les bandes suivantes :

- 20 m de large de part et d'autre de l'axe des lignes de tension 63 kV,
- 30 m de large de part et d'autre de l'axe des lignes de tension 225 kV.

◆ **PT2 (ou PT2LH) : Servitudes relatives à la protection contre les obstacles des centres d'émission et de réception des transmissions radioélectriques**

La commune de **Saint-Germain** est concernée par les stations suivantes :

PT2 N°de la ligne	Date du décret	Nom de la station et N°ANFR	Communes grevées
2844	27/03/72	Prugny/Troyes-Prugny 0100240002	Laines-aux-Bois/Prugny/Saint-Germain/Torvilliers

PT2LH N°de la ligne	Date du décret	Nom de la station et N°ANFR	Extrémité FH : Nom de la station et N° ANFR
27955	18/03/13	Montgueux/ Petit Tot 0100140063	Les Riceys/Champon 0100140061

Service gestionnaire :  
pour la ligne n°2844

Service National d'ingénierie Aéroportuaire  
Pôle de Lyon  
210 rue d'Allemagne - BP 606  
69125 Lyon Saint-Exupéry Aéroport  
[snia-lyon-bf@aviation-civile.gouv.fr](mailto:snia-lyon-bf@aviation-civile.gouv.fr)

Service gestionnaire :  
pour la ligne n°27955

SGAMI-EST (secrétariat général pour l'administration du ministère de l'intérieur de la zone Est)  
Espace Riberpray – rue Belle-Isle  
57036 METZ CEDEX 01

◆ **PT3 : Servitudes relatives aux réseaux de télécommunication**

Elles concernent les artères principales du réseau Orange.

Textes de référence :

Les articles [L.47](#) et [L.48](#), [L.54](#) à L.59 du code des postes et des communications électroniques (CPCE) instituent un certain nombre de servitudes attachées aux réseaux de communications électroniques.

Service gestionnaire :

Orange  
Unité d'Intervention Champagne Ardenne – Site Aube  
22 rue Marc Verdier – 10150 PONT SAINTE MARIE

Orange  
UPR Nord Est  
rue Lavoisier 62300 LENS

Sur le domaine privé, la présence d'artères entraîne une servitude non aedificandi de 3 mètres à raison d'1,50 mètre de part et d'autre de l'axe de l'artère.

Conformément au décret n°2011-1241 du 5 octobre 2011, toute personne qui envisage de réaliser une construction au voisinage de ses ouvrages doit, après consultation du guichet unique ([www.reseaux-et-canalizations.gouv.fr](http://www.reseaux-et-canalizations.gouv.fr)), se conformer aux procédures de déclaration de projet de

travaux (DT) et de déclaration d'intention de commencement de travaux (DICT) fixées par les articles R.554-1 et suivants du code de l'environnement.

Il est à noter cependant que depuis le 1er janvier 1997, date à laquelle ORANGE est devenue société anonyme, il n'y a plus d'instauration de servitudes d'utilité publique pour quel que câble que ce soit. Les servitudes qui existaient avant cette date restent valables.

Pour se prévaloir de tous risques et se maintenir dans la légalité, les nouvelles artères créées depuis par ORANGE sont portées à la connaissance des entreprises ou des particuliers lors de toute demande de renseignement.

#### **Droit de passage sur le domaine public routier :**

Orange est en charge de la fourniture du service universel sur l'ensemble du territoire national et bénéficie, en tant qu'opérateur de réseaux ouverts au public, d'un droit de passage sur le domaine public routier.

L'article L.47 du CPCE mentionne en effet que « l'autorité gestionnaire du domaine public doit prendre toutes dispositions utiles pour permettre l'accomplissement de l'obligation d'assurer le service universel. Elle ne peut faire obstacle au droit de passage des opérateurs autorisés qu'en vue d'assurer dans les limites de ses compétences, le respect des exigences essentielles, la protection de l'environnement et le respect des règles d'urbanisme ».

Dès lors, le PLU ne peut imposer d'une manière générale à Orange une implantation en souterrain des réseaux sauf à faire obstacle au droit de passage consacré par la disposition susvisée. Dans son arrêt « Commune de la Boissière » (20/12/1996), le Conseil d'État a ainsi sanctionné une interdiction générale des réseaux aériens édictée par le POS.

En conséquence, Orange s'opposera, le cas échéant, à l'obligation d'une desserte des réseaux téléphoniques en souterrain sur les zones suivantes :

- Zones à urbaniser identifiées AU,
- Zones agricoles identifiées A,
- Zones naturelles identifiées N.

En effet, seules les extensions sur le Domaine Public en zone urbaine identifiée U ou dans le périmètre des sites classés ou espaces protégés sont susceptibles de faire l'objet d'une obligation de mise en souterrain.

De la même façon, l'interdiction générale d'installer des antennes relais sur l'intégralité du territoire de référence constituerait une disposition abusive.

Par ailleurs, il convient également de rappeler que les aménageurs publics dans le cadre des zones à aménager pour répondre aux besoins des futurs usagers et habitants en termes de réseaux de communication électronique peuvent être à la charge des aménageurs.

Enfin, il appartient au bénéficiaire d'un permis de construire d'aménager ou de lotir de prendre en charge la réalisation de tous travaux nécessaires à la viabilité et à l'équipement de la construction, du terrain aménagé ou du lotissement en ce qui concerne les réseaux de communications électroniques. Le PLU doit en conséquence veiller à la prise en compte de l'article L.332-15 du code de l'urbanisme.

#### **◆ T5 : Plan de servitudes aéronautiques de dégagement**

Le plan de servitudes aéronautiques (PSA) de dégagement a pour but de protéger la circulation aérienne de tout obstacle dangereux situé dans l'emprise ou aux abords d'un aérodrome.

Il est établi en application du code des transports, notamment ses articles L.6350-1 et L.6351-5 du code de l'aviation civile, en particulier les articles R.241-3 et R.242-1 et les articles D.241-4 à D.242-14, et de l'arrêté du 7 juin 2007 modifié, fixant les spécifications techniques destinées à servir de base à l'établissement des servitudes aéronautiques, à l'exclusion des servitudes radioélectriques.

Le plan de servitudes aéronautiques de dégagement de l'aérodrome de Troyes-Barberey couvre la commune de Saint-Germain.

Textes de référence : Arrêté ministériel NOR DEVA1428990A du 21 janvier 2015.

Service gestionnaire : Service National d'ingénierie Aéroportuaire  
Pôle de Lyon  
210 rue d'Allemagne  
BP 606  
69125 Lyon Saint-Exupéry Aéroport  
[snia-lyon-bf@aviation-civile.gouv.fr](mailto:snia-lyon-bf@aviation-civile.gouv.fr)

## 2. Les risques

### 2.1 Les risques naturels

#### 2.1.1 Les catastrophes naturelles

Selon le site internet : [www.georisques.gouv.fr](http://www.georisques.gouv.fr), la commune de **Saint-Germain** a fait l'objet d'un arrêté portant reconnaissance de l'état de catastrophe naturelle :

Type de catastrophe	Début le	Fin le	Arrêté du	sur le JO du
Inondations et/ou coulées de boue	25/12/1999	30/12/1999	29/12/1999	30/12/1999

#### 2.1.2 Le risque inondation

On distingue trois types d'inondation : par débordement de cours d'eau, par remontées de nappes phréatiques et par ruissellement.

Le SCoT des Territoires de l'Aube approuvé le 10 février 2020a pris en compte le risque inondation dans l'ensemble de son document d'orientation et d'objectifs et est compatible avec les orientations du plan de gestion du risque inondation (PGRI) du bassin Seine Normandie et du schéma directeur d'aménagement et de gestion des eaux (SDAGE) Seine-Normandie.

Le PLU doit être compatible avec le SCoT des territoires de l'Aube.

#### 2.1.3 Le risque mouvement de terrain

On distingue différents types de risque de mouvement de terrain. Les mouvements de terrain regroupent un ensemble de déplacements, plus ou moins brutaux, du sol ou du sous-sol, d'origine naturelle ou anthropique. Les volumes en jeu sont compris entre quelques mètres cubes et

# Servitude EL11

*Servitudes relatives aux interdictions d'accès grevant les propriétés limitrophes des autoroutes, routes express et déviations d'agglomération*



Ressources, territoires, habitats et logement  
Énergie et climat  
Prévention des risques  
Développement durable  
Infrastructures, transports et mer

**Présent  
pour  
l'avenir**



Credit photo : E70

Ministère de l'Écologie, du Développement durable,  
des Transports et du Logement

[www.developpement-durable.gouv.fr](http://www.developpement-durable.gouv.fr)

# SERVITUDES DE TYPE EL11

## SERVITUDES RELATIVES AUX INTERDICTIONS D'ACCÈS GREVANT LES PROPRIÉTÉS LIMITROPHES DES AUTOROUTES, ROUTES EXPRESS ET DÉVIATIONS D'AGGLOMÉRATION

Servitudes reportées en annexe de l'article R. 126-1 du Code de l'urbanisme dans les rubriques :

II - Servitudes relatives à l'utilisation de certaines ressources et équipements

D - Communications

d) Réseau routier

## 1 - Fondements juridiques

### 1.1 - Définition

Il s'agit de servitudes relatives aux interdictions d'accès grevant les propriétés riveraines des autoroutes, des routes express et des déviations d'agglomération.

L'article L.122-1 du Code de la voirie routière définit les autoroutes comme « des routes sans croisement, accessibles seulement en des points aménagés à cet effet et réservées aux véhicules à propulsion mécanique. »

L'article L.151-1 du Code de la voirie routière définit les routes express comme « des routes ou sections de routes appartenant au domaine public de l'État, des départements ou des communes, accessibles seulement en des points aménagés à cet effet, et qui peuvent être interdites à certaines catégories d'usagers et de véhicules. »

Les propriétés riveraines des autoroutes, des routes express et des déviations d'agglomération n'ont pas d'accès direct à ces dernières. Concernant les routes express et les déviations d'agglomération, aucun accès ne peut être créé ou modifié par les riverains, mais les interdictions applicables aux accès existants ne peuvent entrer en vigueur qu'après le rétablissement de la desserte des parcelles intéressées.

### 1.2 - Références législatives et réglementaires

Anciens textes :

- article 3 de la Loi n° 55-435 du 18 avril 1955 portant statut des autoroutes et articles 4 et 5 de la Loi n°69-7 du 3 janvier 1969 relative aux voies rapides et complétant le régime de la voirie nationale et locale abrogés par la Loi n°89-413 du 22 juin 1989 relative au code de la voirie routière (partie législative);
- Décret n° 70-759 du 18 août 1970 portant règlement d'administration publique et relatif aux voies rapides et complétant le régime de la voirie nationale et locale abrogé par le décret n°89-631 du 4 septembre 1989 relatif au code de la voirie routière (partie réglementaire).

Textes en vigueur :

- articles L. 122-2, L.151-3, L.152-1 et L.152-2 du Code de la voirie routière.

## 1.3 - Bénéficiaires et gestionnaires

Bénéficiaires	Gestionnaires
<ul style="list-style-type: none"><li>- Etat,</li><li>- Conseils généraux,</li><li>- Communes,</li><li>- Concessionnaires.</li></ul>	Suivant le type de route : <ul style="list-style-type: none"><li>- MEEDDTL,</li><li>- Conseils généraux,</li><li>- Communes,</li><li>- Concessionnaires.</li></ul>

## 1.4 - Procédures d'instauration, de modification ou de suppression

La servitude s'applique aux autoroutes et routes express dès la prise d'effet du classement dans la catégorie de voie correspondante. La servitude s'applique aux déviations directement, sans qu'une mesure réglementaire (décret ou arrêté) ne soit nécessaire.

## 1.5 - Logique d'établissement

### 1.5.1 - Les générateurs

- une autoroute,
- une route express,
- une déviation d'agglomération.

### 1.5.2 - Les assiettes

Les parcelles des propriétés riveraines par rapport au générateur.

# 2 - Bases méthodologiques de numérisation

## 2.1 - Définition géométrique

### 2.1.1 - Les générateurs

Le générateur est de type linéaire. Il représente l'axe de la route (express, autoroute, déviation d'agglomération).

Pour les aires de péage, le générateur est de type surfacique.

## 2.1.2 - Les assiettes

L'assiette est de type surfacique. C'est un polygone délimité par les parcelles de propriétés riveraines.

## 2.2 - Référentiels géographiques et niveau de précision

Référentiels : De préférence, la composante topographique ou parcellaire du référentiel à grande échelle (BD TOPO, BD PARCELLAIRE).

Précision : Échelle de saisie maximale, celle du cadastre  
Échelle de saisie minimale, 1/ 5000  
Métrique suivant le référentiel

# 3 - Numérisation et intégration

## 3.1 - Numérisation dans MapInfo

### 3.1.1 - Préalable

Télécharger à partir du site du PND Urbanisme ([http://ads.info.application.i2/rubrique.php3?id\\_rubrique=178](http://ads.info.application.i2/rubrique.php3?id_rubrique=178)) les documents suivants :

- la documentation sur la structure des fichiers MapInfo,
- les modèles de fichiers MapInfo (actes, générateurs, assiettes, liens sup / communes).

### 3.1.2 - Saisie de l'acte

Cette servitude n'étant instituée par aucun acte, sa saisie informatique est sans objet (cf §1.4).

### 3.1.3 - Numérisation du générateur

#### ▪ Recommandations :

Privilégier :

- la numérisation au niveau départemental et non à la commune (autoroute, route express ou une déviation d'agglomération s'étend généralement sur plusieurs communes),

#### ▪ Précisions liées à GéoSUP :

1 seul type de générateur est possible pour une sup EL11 :


- une polyligne : correspondant au tracé de l'autoroute, de la route express, de la déviation d'agglomération.

Remarque : plusieurs générateurs de type linéaire sont possibles pour une même servitude EL11 (ex. : embranchement route express).

▪ **Numérisation :**

Ouvrir le fichier XX\_SUP\_GEN.tab puis l'enregistrer sous le nom **EL11\_SUP\_GEN.tab**.

Le générateur est de type linéaire :

- dessiner la route express ou la déviation d'agglomération à l'aide de l'outil polyligne  (trait continu, couleur noir, épaisseur 1 pixel).

Si plusieurs générateurs sont associés à une même servitude :

- dessiner les différents générateurs à l'aide des outils précédemment cités puis assembler les en utilisant l'option Objets / Assembler. Penser ensuite à compacter la table MapInfo.

Remarque : ne pas assembler des générateurs de types différents (ex. : un point avec une surface). Les générateurs assemblés doivent être similaires pour pouvoir être importés dans GéoSUP.

▪ **Saisie des données alphanumériques associées :**

Saisir les données alphanumériques liées à la création du générateur conformément aux consignes de saisie figurant au **chapitre 3** du document *Structure des modèles mapinfo.odt*.

Si plusieurs générateurs sont associés à une même servitude le champ NOM\_SUP devra être saisi de façon similaire pour tous les objets créés. En revanche le champ NOM\_GEN devra être saisi de façon distinct.

Pour différencier le type de représentation graphique du générateur dans GéoSUP (route express ou déviation d'agglomération), le champ CODE\_CAT doit être alimenté par un code :

- EL11 pour les routes express ou déviation d'agglomération.

### 3.1.4 - *Création de l'assiette*

▪ **Précisions liées à GéoSUP :**

1 seuls type d'assiette est possible pour une sup EL11 :

- une surface : correspondant à l'emprise de la zone d'interdiction d'accès d'une autoroute route express ou déviation d'agglomération.

▪ **Numérisation :**

L'assiette d'une servitude EL11 est une zone d'interdiction tracée autour du générateur :

- une fois la numérisation des générateurs entièrement achevée, faire une copie du fichier EL11\_SUP\_GEN.tab et l'enregistrer sous le nom EL11\_ASS.tab,

- ouvrir le fichier EL11\_ASS.tab puis créer un tampon de x mètres en utilisant l'option Objet / Tampon de MapInfo.

Modifier ensuite la structure du fichier EL11\_ASS.tab conformément aux consignes de saisie figurant au chapitre 4 du document Structure des modèles mapinfo.odt tout en gardant les champs NOM\_SUP, CODE\_CAT, NOM\_GEN.

▪ **Saisie des données alphanumériques associées :**

Saisir les données alphanumériques liées aux générateurs conformément aux consignes de saisie figurant au **chapitre 4** du document *Structure des modèles mapinfo.odt*.

Important :

Pour différencier le type de représentation graphique du générateur dans GéoSup (route express ou déviation d'agglomération), le champ CODE\_CAT doit être alimenté par un code :

- **EL11** pour les routes express ou déviation d'agglomération.

Pour différencier le type d'assiette dans GéoSup (...), le champ TYPE\_ASS doit être en adéquation avec le type de catégorie saisi dans le champ CODE\_CAT :

- pour la catégorie **EL11 - Voies express, déviations** le champ TYPE\_ASS doit être égale à **Zone d'interdiction d'accès** (respecter la casse).

### 3.1.5 - Lien entre la servitude et la commune

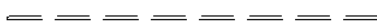
Ouvrir le fichier XX\_LIENS\_SUP\_COM.tab puis l'enregistrer sous le nom **EL11\_SUP\_COM.tab**.


Saisir toutes les communes impactées par l'emprise (assiette) de la servitude, conformément aux consignes de saisie figurant au **chapitre 5** du document *Structure des modèles mapinfo.odt*.

## 3.2 - Données attributaires

Consulter le document de présentation au paragraphe "règles de nommage des objets" (page 6/11) ainsi que le modèle conceptuel SUP du CNIG et/ou le standard COVADIS SUP.

## 3.3 - Sémiologie

Type de générateur	Représentation cartographique	Précision géométrique	Couleur
Linéaire (ex. : une route express)		Polyligne double et discontinue de couleur noire et d'épaisseur égal à 2 pixels	Rouge : 0 Vert : 0 Bleu : 0

Type d'assiette	Représentation cartographique	Précision géométrique	Couleur
Zone tampon (ex. : une emprise de route express)		Zone tampon composée d'une trame verticale de couleur noire et transparente Trait de contour continu de couleur noire et d'épaisseur égal à 3 pixels	Rouge : 0 Vert : 0 Bleu : 0

## 3.4 - Intégration dans GéoSup

Importer les fichiers MapInfo dans l'ordre suivant :

- les actes,
- les sup et les générateurs,
- les assiettes,
- les liens sup / communes.

conformément aux consignes figurant *aux chapitres 4, 5, 6, et 7* du document *Import\_GeoSup.odt*.

Ressources, territoires, habitats et logement  
Énergie et climat Développement durable  
Prévention des risques Infrastructures, transports et mer

**Présent  
pour  
l'avenir**

---

Ministère de l'Écologie, du Développement durable,  
des Transports et du Logement  
Direction générale de l'Aménagement,  
du Logement et de la Nature  
Arche Sud  
92055 La Défense Cedex

[www.developpement-durable.gouv.fr](http://www.developpement-durable.gouv.fr)

## Numérisation des servitudes d'utilité publique

# SERVITUDES DE TYPE I1

### SERVITUDES RELATIVES A LA MAITRISE DE L'URBANISATION AUTOUR DES CANALISATIONS DE TRANSPORT DE GAZ, D'HYDROCARBURES ET DE PRODUITS CHIMIQUES ET DE CERTAINES CANALISATIONS DE DISTRIBUTION DE GAZ

Servitudes reportées en annexe des PLU et des cartes communales en application des articles R. 151-51 et R. 161-8 du code de l'urbanisme et figurant en annexe au Livre 1<sup>er</sup> dans les rubriques :

#### II- Servitudes relatives à l'utilisation de certaines ressources et équipements

##### C – Canalisations

##### a) Transport de gaz, d'hydrocarbures et de produits chimiques

## 1 Fondements juridiques

### 1.1 Définition

Lorsqu'une canalisation de transport de gaz, d'hydrocarbures et de produits chimiques en service, ou dans certains cas une canalisation de distribution de gaz, est susceptible de créer des risques, notamment d'incendie, d'explosion ou d'émanation de produits toxiques, menaçant gravement la santé ou la sécurité des personnes, la construction ou l'extension de certains établissements recevant du public (ERP) ou d'immeubles de grande hauteur sont interdites ou subordonnées à la mise en place de mesures particulières de protection par le maître d'ouvrage du projet en relation avec le titulaire de l'autorisation.

En application de l'article R. 555-30-1 du code de l'environnement, dans ces zones les maires ont l'obligation de porter à la connaissance des transporteurs concernés toute demande de permis de construire, de certificat d'urbanisme opérationnel ou de permis d'aménager.

A l'intérieur des zones grevées par la SUP I1, les contraintes varient en fonction de la capacité d'accueil de l'ERP et de la zone d'implantation :

➤ dans les zones d'effets létaux en cas de phénomène dangereux de référence majorant au sens de l'article R. 555-10-1 du code de l'environnement<sup>1</sup>, la délivrance d'un permis de construire relatif à un ERP susceptible de recevoir plus de 100 personnes ou à un immeuble de grande hauteur et son ouverture sont subordonnées à la fourniture d'une analyse de compatibilité ayant reçu l'avis

1 Cette zone correspond à la SUP 1 dans l'arrêté du 5 mars 2014 définissant les modalités d'application du chapitre V du titre V du livre V du code de l'environnement et portant règlement de la sécurité des canalisations de transport de gaz naturel ou assimilé, d'hydrocarbures et de produits chimiques

favorable du transporteur, ou à défaut du préfet<sup>2</sup>. A cette fin, le CERFA 15 016 doit être utilisé par le pétitionnaire pour demander à l'exploitant de l'ouvrage les éléments de l'étude de dangers.

L'analyse de compatibilité présente la compatibilité du projet avec l'étude de dangers relative à la canalisation concernée. La compatibilité s'apprécie à la date d'ouverture de l'ERP ou d'occupation de l'immeuble de grande hauteur. L'analyse fait mention, le cas échéant, de la mise en place par le maître d'ouvrage du projet en relation avec le titulaire de l'autorisation de mesures particulières de protection de la canalisation ;

➤ dans les zones d'effets létaux en cas de phénomène dangereux de référence réduit au sens de l'article R. 555-10-1 du code de l'environnement<sup>3</sup>, l'ouverture d'un ERP susceptible de recevoir plus de 300 personnes ou d'un immeuble de grande hauteur est interdite ;

➤ dans les zones d'effets létaux significatifs en cas de phénomène dangereux de référence réduit au sens de l'article R. 555-10-1 du code de l'environnement<sup>4</sup>, l'ouverture d'un ERP susceptible de recevoir plus de 100 personnes ou d'un immeuble de grande hauteur est interdite.

Lorsque l'analyse de compatibilité prévoit des mesures particulières de protection de la canalisation, le maire ne peut autoriser l'ouverture de l'établissement recevant du public ou l'occupation de l'immeuble de grande hauteur qu'après réception d'un certificat de vérification de leur mise en place effective fourni par le transporteur concerné (CERFA n°15 017).

En application de l'article R. 555-30-1, ces servitudes s'appliquent également aux :

- canalisations de distribution de gaz à hautes caractéristiques mentionnées au II bis de l'article R. 554-41 du code de l'environnement ;
- canalisations mentionnées aux articles L. 153-8 et L. 153-15 du code minier implantées à l'extérieur du périmètre défini par le titre minier et qui ont été mises en service avant le 1er juillet 2017.

A l'intérieur des servitudes I1, peuvent également être présentes des servitudes I3 qui peuvent être consultées auprès de la mairie ou du transporteur concerné.

## 1.2 Références législatives et réglementaires

### Textes en vigueur :

Articles L. 555-16, R. 555-30 b), R. 555-30-1 et R. 555-31 du code de l'environnement

Arrêté du 5 mars 2014 définissant les modalités d'application du chapitre V du titre V du livre V du code de l'environnement et portant règlement de la sécurité des canalisations de transport de gaz naturel ou assimilé, d'hydrocarbures et de produits chimiques

## 1.3 Décision

Arrêté préfectoral.

---

2 Si l'avis du transporteur est défavorable, le pétitionnaire peut saisir un organisme habilité afin d'expertiser l'analyse de compatibilité. Il mentionne l'avis de cet organisme sur l'analyse de compatibilité et y annexe le rapport d'expertise. Il transmet l'analyse de compatibilité, l'avis du transporteur et le rapport d'expertise au préfet qui donne son avis dans un délai de deux mois. A défaut de réponse dans ce délai, cet avis est réputé défavorable.

3 Cette zone correspond à la SUP 2 dans l'arrêté du 5 mars 2014 précité.

4 Cette zone correspond à la SUP 3 dans l'arrêté du 5 mars 2014 précité.

## 1.4 Restrictions de diffusion

Cette catégorie de servitudes fait l'objet de restrictions de téléchargement et de visualisation.

Les restrictions applicables aux données relatives à l'ensemble de la catégorie des SUP I1 (SUP dont le ministère des Armées est gestionnaire ou bénéficiaire et SUP des autres ouvrages) sont les suivantes:

- les données ne sont pas téléchargeables et aucune donnée ne sera transmise sous forme vectorielle (les données ne pourront être consultées qu'au format image).
- les données ne peuvent être consultées à une échelle plus précise que le 1/25 000ème.

Les données font l'objet de l'anonymat du service bénéficiaire ou utilisateur pour toutes les SUP défense.

Les géométries des générateurs, dont la localisation précise est sensible, ne seront pas transmises au GPU et seules les zones SUP1 seront transmises comme assiettes.

## 2 Processus de numérisation

### 2.1 Responsable de la numérisation et de la publication

#### 2.1.1 Précisions concernant le rôle des administrateurs locaux et des autorités compétentes

Les administrateurs locaux et les autorités compétentes jouent des rôles différents en matière de numérisation et de publication des SUP dans le portail national de l'urbanisme (<http://www.geoinformations.developpement-durable.gouv.fr/presentation-des-roles-et-responsabilites-r1072.html>)

Il existe plusieurs possibilités d'organisation variant selon que la catégorie de SUP relève de la compétence de l'Etat, de collectivités publiques ou d'opérateurs nationaux ou locaux : [http://www.geoinformations.developpement-durable.gouv.fr/fichier/pdf/organisation\\_sup\\_cle1c4755-1.pdf?arg=177835277&cle=1076c598d70e410cc53a94b4e666b09f1882d6b5&file=pdf%2Forganisation\\_sup\\_cle1c4755-1.pdf](http://www.geoinformations.developpement-durable.gouv.fr/fichier/pdf/organisation_sup_cle1c4755-1.pdf?arg=177835277&cle=1076c598d70e410cc53a94b4e666b09f1882d6b5&file=pdf%2Forganisation_sup_cle1c4755-1.pdf)

##### ◇ Administrateur local

L'administrateur local après avoir vérifié que la personne qui sollicite des droits de publication sur le portail national de l'urbanisme est bien gestionnaire de la catégorie de SUP, crée le compte de l'autorité compétente et lui donne les droits sur le territoire relevant de sa compétence (commune, département, région, etc.).

##### ◇ Autorité compétente

L'autorité compétente est responsable de la numérisation et de la publication des SUP sur le portail national de l'urbanisme. Elle peut, si elle le souhaite, confier la mission de numérisation à un prestataire privé ou à un autre service de l'État. Dans cette hypothèse, la publication restera de sa responsabilité.

##### ◇ Prestataire

Le prestataire peut tester la conformité du dossier numérique avec le standard CNIG. S'il est désigné par l'autorité compétente délégataire, il téléverse le dossier numérique dans le GPU.

## 2.1.2 Administrateurs locaux et autorités compétentes

Le responsable de la numérisation des SUP I1 est la DGPR ou la DREAL géographiquement compétente. Ce responsable est désigné à la fois administrateur local et autorité compétente.

## 2.2 Où trouver les documents de base

Pour les arrêtés préfectoraux : recueil des actes administratifs de la préfecture.  
Annexes des PLU et des cartes communales

## 2.3 Principes de numérisation

Application du standard CNIG SUP (Conseil national de l'information géolocalisée).  
La dernière version du standard CNIG SUP est consultable et téléchargeable ici :  
<http://cnig.gouv.fr/ressources-dematerialisation-documents-d-urbanisme-a2732.html>

Création d'une fiche de métadonnées respectant les dernières consignes de saisie des métadonnées SUP via le [générateur de métadonnées en ligne sur le GPU](#).

## 2.4 Numérisation de l'acte

Copie de l'arrêté préfectoral

## 2.5 Référentiels géographiques et niveau de précision

Référentiels :	BD TOPO et BD Parcellaire
Précision :	1/25 000

## 2.6 Numérisation du générateur et de l'assiette

### Le générateur

Le générateur est la canalisation de transport. Il est de type linéaire pour la canalisation ou de type ponctuel ou surfacique pour les installations annexes.

### L'assiette

L'assiette est de type surfacique et correspond à la zone de protection dite SUP1.

### **3 Référent métier**

Ministère de la Transition écologique et de la cohésion des territoires  
Direction générale de la prévention des risques  
Tour Sequoia  
92055 La Défense CEDEX

## SERVITUDES DE TYPE I3

### SERVITUDES APPLICABLES AUX CANALISATIONS DE TRANSPORT DE GAZ, D'HYDROCARBURES ET DE PRODUITS CHIMIQUES

Servitudes reportées en annexe des PLU et des cartes communales en application des articles R. 151-51 et R. 161-8 du code de l'urbanisme dans les rubriques :

#### II – Servitudes relatives à l'utilisation de certaines ressources et équipements

##### A– Energie

##### C – Canalisations

##### a) Transport de gaz, d'hydrocarbures et de produits chimiques

## 1 Fondements juridiques

### 1.1 Définition

#### 1.1.1 Champ d'application

Les canalisations de transport de gaz naturel ou assimilé, d'hydrocarbures ou de produits chimiques peuvent présenter des risques ou inconvénients, soit pour la commodité du voisinage, soit pour la santé, la sécurité et la salubrité publiques, soit pour l'agriculture, soit pour la protection de la nature, de l'environnement et des paysages, soit pour la conservation des sites et des monuments ainsi que des éléments du patrimoine archéologique (article L.554-5 du code de l'environnement).

L'article L. 554-6 du code de l'environnement précise les définitions des termes : « canalisations » et « canalisations de transport » et « canalisation de distribution ».

- Une canalisation comprend une ou plusieurs conduites ou sections de conduites ainsi que les installations annexes qui contribuent, le cas échéant, à son fonctionnement.
- Une canalisation de transport achemine des produits liquides ou gazeux à destination de réseaux de distribution, d'autres canalisations de transport, d'entreprises industrielles ou commerciales ou de sites de stockage ou de chargement.
- Une canalisation de distribution est une canalisation, autre qu'une canalisation de transport, desservant un ou plusieurs usagers ou reliant une unité de production de biométhane au réseau de distribution.

Les canalisations de transport de gaz naturel ou assimilé, d'hydrocarbures ou de produits chimiques mentionnées au 1° de l'article L. 554-5 sont celles qui répondent à certaines caractéristiques, qu'elles soient aériennes, souterraines ou subaquatiques. La liste de ces canalisations est énumérée à l'article R. 554-41 du code de l'environnement.

**IMPORTANT :**

-Les servitudes applicables aux ouvrages de distribution de gaz instituées en application des articles **L. 433-5 à L. 433-11 du code de l'énergie** font l'objet de la **fiche SUP I5**.

-Les servitudes associées aux zones d'effets instituées en application de l'**article L. 555-16 du code de l'environnement** font l'objet de la **fiche SUP I1**.

Le régime applicable aux différentes canalisations de transport a été harmonisé par l'ordonnance du 27 avril 2010 qui a aménagé dans le titre V du livre V du code de l'environnement relatif à la prévention des pollutions, des risques et des nuisances, un nouveau chapitre portant sur les canalisations de transport de gaz, d'hydrocarbures et de produits chimiques (articles L. 555-1 à L. 555-30 du code de l'environnement). Le décret n°2012-615 du 2 mai 2012 précise les modalités d'application de ces dispositions.

Concernant les SUP instituées sur le fondement des textes antérieurs, il convient de se référer aux textes applicables au moment où les SUP ont été instituées, ceux-ci pouvant prévoir des dispositions spécifiques.

## 1.1.2 Servitudes d'utilité publique dont bénéficie le titulaire de l'autorisation de construire et d'exploiter une ou plusieurs canalisations

### Objet des servitudes

Le titulaire de l'autorisation de construire et d'exploiter une ou plusieurs canalisations dont les travaux sont déclarés d'utilité publique bénéficie de servitudes d'utilité publique (SUP).

Les droits conférés au titulaire de l'autorisation de construire et d'exploiter une ou plusieurs canalisations de transport varient en fonction des bandes de servitudes.

Depuis le 5 mai 2012, date à laquelle sont entrées en vigueur les dispositions du décret n° 2012-615 du 2 mai 2012, la largeur des bandes des SUP est fixée par la déclaration d'utilité publique (DUP). Auparavant, ces servitudes étaient instituées sur le fondement des textes dont les références sont mentionnées ci-dessous.

Les servitudes définies ci-dessous s'appliquent dès la déclaration d'utilité publique des travaux (article L. 555-27).

### **SUP applicables dans la « bande étroite » ou « bande de servitudes fortes »**

Dans la bande étroite, le titulaire de l'autorisation de construire et d'exploiter une ou plusieurs canalisations dont les travaux ont été déclarés d'utilité publique est autorisé à :

- enfouir dans le sol les canalisations avec les accessoires techniques nécessaires à leur exploitation ou leur protection ;
- construire en limite de parcelle cadastrale les bornes de délimitation et les ouvrages de moins d'un mètre carré de surface nécessaires à leur fonctionnement ;
- procéder aux enlèvements de toutes plantations, aux abattages, essartages et élagages des arbres et arbustes nécessités pour l'exécution des travaux de pose, de surveillance et de maintenance des canalisations et de leurs accessoires.

La largeur de cette bande de servitudes ne peut être inférieure à 5 mètres et ne peut dépasser 20 mètres (article R. 555-34).

## **SUP applicables dans la « bande large » ou « bande de servitudes faibles »**

Dans la bande large incluant la bande étroite, le titulaire de l'autorisation de construire et d'exploiter une ou plusieurs canalisations a le droit d'accéder en tout temps audit terrain notamment pour l'exécution des travaux nécessaires à la construction, l'exploitation, la maintenance et l'amélioration continue de la sécurité des canalisations (article L.555-27, I, 2°, al.1er).

La largeur de cette bande de servitudes ne peut dépasser 40 mètres (article R. 555-34).

## **Modalités d'institution des servitudes**

Le plus souvent, une convention est signée entre le titulaire de l'autorisation de construire et d'exploiter et les propriétaires des terrains concernés par le tracé du projet de canalisation. A défaut d'accord amiable sur les servitudes (indivision, propriétaires non identifiés, etc.), le préfet détermine par arrêté de cessibilité, sur proposition du bénéficiaire de l'autorisation, la liste des parcelles qui devront être frappées des servitudes.

### **Servitudes conventionnelles**

Des conventions sont passées entre le titulaire de l'autorisation de construire et d'exploiter les canalisations et les propriétaires des terrains concernés par le tracé du projet de canalisation ayant pour objet la reconnaissance de servitudes dans une bande d'au moins 5 mètres de largeur. Sauf cas particuliers, **ces conventions n'ont pas valeur de SUP.**

Certaines de ces conventions peuvent produire les mêmes effets qu'une SUP<sup>1</sup> Ces conventions ne sont pas versées dans le GPU (voir paragraphe 2.2).

### **SUP instituées par arrêté préfectoral**

A défaut d'accord amiable entre le bénéficiaire de l'autorisation et au moins un propriétaire d'une parcelle traversée par le projet de canalisation, le préfet du département concerné conduit, pour le compte du bénéficiaire de l'autorisation, la procédure prévue au livre Ier et aux articles R. 131-1 à R. 132-4 et R. 241-1 du code de l'expropriation pour cause d'utilité publique, afin d'imposer les servitudes prévues à l'article L. 555-27 du code de l'environnement. Le préfet détermine par arrêté de cessibilité, sur proposition du bénéficiaire de l'autorisation, la liste des parcelles qui devront être frappées des servitudes (article R. 555-35).

## **SUP maintenues pour les exploitants des canalisations existantes**

L'exploitant d'une canalisation existante, définie à l'article L. 555-14, conserve les droits d'occupation du domaine public, ainsi que ceux attachés aux servitudes existantes, découlant d'une DUP ou d'une déclaration d'intérêt général (DIG) prise en application des dispositions législatives antérieures abrogées par l'ordonnance n° 2010-418 du 27 avril 2010 harmonisant les dispositions relatives à la sécurité et à la DUP des canalisations de transport de gaz naturel ou assimilé, d'hydrocarbures et de produits chimiques (L. 555-29).

---

<sup>1</sup> [Cour de cassation, 3 civ, 8 septembre 2016, n°15-19.810](#)).

Les SUP maintenues sont celles qui sont prises en application des articles mentionnés ci-dessous (article R. 555-30) :

- articles 10 et 12 de la loi du 15 juin 1906 sur les distributions d'énergie pour les canalisations de transport de gaz ;
- article 11 de la loi n° 58-336 du 29 mars 1958 pour les canalisations d'hydrocarbures ;
- articles 2 et 3 de la loi n° 65-498 du 29 juin 1965 relative au transport des produits chimiques par canalisations pour les canalisations de transport de produits chimiques;
- loi n° 49-1060 du 2 août 1949 relative à la construction d'un pipeline entre la Basse-Seine et la région parisienne et la création d'une société des transports pétroliers par pipeline.

### SUP maintenues en cas de changement de nature de fluide transporté

En cas de changement de nature de fluide transporté, les SUP sont maintenues même s'il y a changement d'exploitant. La DUP ou la déclaration d'intérêt général dont bénéficie une canalisation existante vaut DUP pour le nouveau fluide transporté (article L.555-26).

#### 1.1.3 SUP s'imposant aux propriétaires des fonds grevés

Les propriétaires des terrains traversés par une ou plusieurs des bandes de servitudes mentionnées à l'article L. 555-27, ou leurs ayants droit, s'abstiennent de tout fait de nature à nuire à la construction, l'exploitation et la maintenance des canalisations concernées. Les propriétaires de terrains situés dans la bande étroite des servitudes sont soumis à des contraintes plus fortes. Ils ne peuvent édifier aucune construction durable et ils s'abstiennent de toute pratique culturale dépassant 0,60 mètre de profondeur et de toute plantation d'arbres ou d'arbustes.

Si la profondeur réelle d'enfouissement de la canalisation le permet, en tenant compte du risque d'érosion des terrains traversés, la déclaration d'utilité publique pourra fixer une profondeur maximale des pratiques culturales supérieure à 0,60 mètre mais ne dépassant pas un mètre, et permettre, dans les haies, vignes et vergers traversés, des plantations d'arbres et arbustes de basses tiges ne dépassant pas 2,70 mètres de hauteur (article L.555-28, I).

## 1.2 Références législatives et réglementaires

### **Anciens textes :**

#### **Pour le transport de gaz naturel :**

- Loi du 15 juin 1906 sur les distributions d'énergie (articles 10 et 12) modifiée par les lois du 19 juillet 1922, du 13 juillet 1925 (art. 298) et du 4 juillet 1935, les décrets du 27 décembre 1925, 17 juin et 12 novembre 1958 et n° 67-885 du 6 octobre 1967
- Loi n° 46-628 du 8 avril 1946 sur la nationalisation de l'électricité et du gaz (article 35)
- Ordonnance n° 58-997 du 23 octobre 1958 (art. 60) relative à l'expropriation portant modification de l'article 35 de la loi n° 46-628 du 8 avril 1946.
- Loi n° 2003-8 du 3 janvier 2003 relative aux marchés du gaz et de l'électricité et au service public de l'énergie

- Décret n° 67-886 du 6 octobre 1967 sur les conventions amiables portant reconnaissance des servitudes de l'article 12 de la loi du 15 juin 1906 et confiant au juge de l'expropriation la détermination des indemnités dues pour imposition des servitudes.
- Décret n° 70-492 du 11 juin 1970 pris pour l'application de l'article 35 modifié de la loi du 8 avril 1946 concernant la procédure de déclaration d'utilité publique des travaux d'électricité et de gaz qui ne nécessitent que l'établissement de servitudes ainsi que les conditions d'établissement des dites servitudes
- Décret n° 85-1108 du 15 octobre 1985 relatif au régime des transports de gaz combustibles par canalisations (articles 5 et 29) abrogeant le décret n° 64-81 du 23 janvier 1964.
- Décret n° 85-1109 du 15 octobre 1985 modifiant le décret n°70-492 du 11 juin 1970 précité

#### **Pour le transport des hydrocarbures :**

- Loi n° 58-336 du 29 mars 1958 (article 11)
- Loi n° 2003-8 du 3 janvier 2003 relative aux marchés du gaz et de l'électricité et au service public de l'énergie
- Décret n° 59-645 du 16 mai 1959 portant règlement d'administration publique pour l'application de l'article 11 de la loi de finances n° 58-336 du 29 mars 1958 relatif à la construction dans la métropole des pipe-lines d'intérêt général destinés aux transports d'hydrocarbures liquides ou liquéfiés sous pression.
- Décret n° 2003-1264 du 23 décembre 2003 pris pour l'application au ministère de l'économie, des finances et de l'industrie de l'article 21 de la loi n° 2000-321 du 12 avril 2000 relative aux droits des citoyens dans leurs relations avec les administrations.

#### **Pour le transport des produits chimiques :**

- Loi n° 65-498 du 29 juin 1965 relative au transport des produits chimiques par canalisations (articles 2 et 3)
- Décret d'application n° 65-881 du 18 octobre 1965

#### **Textes en vigueur**

- Articles L. 555-27 à L. 555-30 du code de l'environnement
- Articles R. 554-41, R. 555-30 et R. 555-32 à R. 555-36 du code de l'environnement
- Loi n° 49-1060 du 2 août 1949 relative à la construction d'un pipe-line entre la Basse-Seine et la région parisienne et la création d'une société des transports pétroliers par pipe-lines
- Article 1<sup>er</sup> du décret n° 67-886 du 6 octobre 1967 portant règlement d'administration publique pour l'application de la loi du 15 juin 1906 sur les distributions d'énergie et de la loi du 16 octobre 1919 relative à l'utilisation de l'énergie hydraulique
- Article L. 433-1 du code de l'énergie,
- Circulaire BSEI n° 09-128 du 22 juillet 2009 relative à la diffusion et protection des données cartographiques relatives aux canalisations de transport (gaz combustibles, hydrocarbures liquides ou liquéfiés, produits chimiques)

## 1.3 Décision

Exemples de décisions :

- Décret déclarant d'intérêt général les travaux relatifs à la construction et à l'exploitation des canalisations de transport de produits chimiques pris en application de la loi n°65-498 du 29 juin 1965 et du décret n°65-881 du 18 octobre 1965 précités
- Décret déclarant d'intérêt général les travaux relatifs à la construction et à l'exploitation de pipelines destinées au transport d'hydrocarbures pris en application du décret n° 59-645 du 16 mai 1959 portant règlement d'administration publique pour l'application de l'article 11 de la loi de finances n° 58-336 du 29 mars 1958 relatif à la construction dans la métropole des pipelines d'intérêt général destinés aux transports d'hydrocarbures liquides ou liquéfiés sous pression
- Arrêté préfectoral ou interpréfectoral déclarant d'utilité publique les travaux de construction et d'exploitation des canalisations de transport de gaz naturel ou assimilé, d'hydrocarbures et de produits chimiques et instituant les servitudes prévues aux articles L. 555-27 et R. 555-30 a) du code de l'environnement : l'arrêté fixe la largeur des bandes de SUP. Pour les actes anciens, lorsque l'arrêté ne précise pas la largeur des bandes, une fiche, établie par le gestionnaire, récapitule la largeur de ces bandes.
- Arrêté préfectoral de cessibilité et portant institution de servitudes administratives.
- Arrêté préfectoral portant approbation du projet de détail des tracés de la canalisation et établissant les servitudes légales de passage concernant les anciennes canalisations de transport de gaz naturel, instituées sur le fondement de l'article 12 de la loi du 15 juin 1906, de l'article 35 de la loi du 8 avril 1946 et des décrets d'application
- Arrêté préfectoral portant approbation du projet de détail des tracés concernant les anciennes canalisations de transport de produits chimiques déclarées d'intérêt général instituées sur le fondement de la loi n° 65-498 du 29 juin 1965 et du décret n°65-881 du 18 octobre 1965 précités
- Conventions signées avant le 5 mai 2012 : Convention amiable signée entre le concessionnaire /le transporteur et le propriétaire

## 1.4 Restrictions de diffusion

En application de l'article L. 133-3 du code de l'urbanisme, l'insertion dans le portail national de l'urbanisme (dit GPU) des SUP ne doit pas porter atteinte notamment à la sécurité publique ou à la défense nationale.

Des restrictions de diffusion sont applicables aux SUP I3 sensibles au sens de la circulaire du 22 juillet 2009 (paragraphe 1.4.1). Des restrictions complémentaires applicables aux SUP I3 relatives aux canalisations relevant de (ou intéressant) la défense nationale, viennent s'ajouter aux restrictions énumérées au paragraphe 1.4.1 (paragraphe 1.4.2).

### 1.4.1 Restrictions de diffusion applicables aux SUP I3 « sensibles » au sens de la circulaire du 22 juillet 2009

La circulaire BSEI n° 09-128 du 22 juillet 2009 relative à la diffusion et protection des données cartographiques relatives aux canalisations de transport (gaz combustibles, hydrocarbures liquides ou liquéfiés, produits chimiques) distingue les données cartographiques sensibles des données ordinaires.

Concernant les données sensibles, les restrictions de diffusion sont les suivantes :

- Les données relatives à cette catégorie ne sont pas téléchargeables et aucune donnée ne sera transmise sous forme vectorielle (les données ne pourront être consultées qu'au format image).

- Les données relatives à cette catégorie ne peuvent être consultées à une échelle plus précise que le 1/25 000 ème, correspondant au niveau de zoom inférieur à 14.
- Les géométries des générateurs, dont la localisation précise est sensible, ne seront pas transmises au GPU.
- Seule l'assiette de la servitude correspondant à la bande « large » ou « zone de passage » est représentée dans le GPU.

## 1.4.2. Restrictions de diffusion complémentaires applicables aux SUP I3 relatives aux canalisations relevant de ou intéressant la défense nationale

Concernant les SUP I3 relatives aux canalisations relevant de ou intéressant la défense nationale les restrictions de diffusion énumérées ci-dessous, viennent en complément des restrictions énumérées au paragraphe 1.4.1. Ces restrictions de diffusion sont les suivantes :

- les données classifiées ou faisant l'objet d'une mention de protection ne doivent pas être mentionnées dans le GPU
- Une SUP ne doit pas pouvoir être rattachée techniquement à une autre SUP au sein du GPU.
- L'identité de l'autorité bénéficiant ou utilisant les SUP doit être anonymisée ;
- La résolution de la cartographie doit préserver les intérêts de la défense nationale

Ces restrictions particulières s'appliquent notamment aux canalisations de transport du Service de l'énergie opérationnelle (SEO), au réseau des oléoducs de défense commune (ODC) ainsi qu'aux systèmes d'oléoducs présentant un intérêt pour la défense nationale.

## 2 Processus de numérisation

### 2.1 Responsable de la numérisation et de la publication

#### 2.1.1 Précisions concernant le rôle des administrateurs locaux et des autorités compétentes

Les administrateurs locaux et les autorités compétentes jouent des rôles différents en matière de numérisation et de publication des SUP dans le portail national de l'urbanisme (<http://www.geoinformations.developpement-durable.gouv.fr/presentation-des-roles-et-responsabilites-r1072.html>).

Il existe plusieurs possibilités d'organisation variant selon que la catégorie de SUP relève de la compétence de l'Etat, de collectivités publiques ou d'opérateurs nationaux ou locaux : [http://www.geoinformations.developpement-durable.gouv.fr/fichier/pdf/organisation\\_sup\\_cle1c4755-1.pdf?arg=177835277&cle=1076c598d70e410cc53a94b4e666b09f1882d6b5&file=pdf%2Forganisation\\_sup\\_cle1c4755-1.pdf](http://www.geoinformations.developpement-durable.gouv.fr/fichier/pdf/organisation_sup_cle1c4755-1.pdf?arg=177835277&cle=1076c598d70e410cc53a94b4e666b09f1882d6b5&file=pdf%2Forganisation_sup_cle1c4755-1.pdf)

#### ◇ Administrateur local

L'administrateur local après avoir vérifié que la personne qui sollicite des droits de publication sur le portail national de l'urbanisme est bien gestionnaire de la catégorie de SUP, crée le compte de l'autorité compétente et lui donne les droits sur le territoire relevant de sa compétence (commune, département, région, etc.).

#### ◇ Autorité compétente

L'autorité compétente est responsable de la numérisation et de la publication des SUP sur le portail national de l'urbanisme. Elle peut, si elle le souhaite, confier la mission de numérisation à un prestataire privé ou à un autre service de l'État. Dans cette hypothèse, la publication restera de sa responsabilité.

#### ◇ Prestataire

Le prestataire peut tester la conformité du dossier numérique avec le standard CNIG. S'il est désigné par l'autorité compétente délégataire, il téléverse le dossier numérique dans le GPU.

## 2.1.2 Administrateurs locaux et autorités compétentes

Les transporteurs de gaz, d'hydrocarbures ou de produits chimiques, en leur qualité de gestionnaires, sont responsables de la numérisation et de la publication des SUP sur le Géoportail de l'urbanisme. Ils sont désignés autorités compétentes.

Les administrateurs locaux sont :

- la Direction générale de la prévention des risques (DGPR) pour les gestionnaires nationaux
- la DREAL pour les gestionnaires locaux.

## 2.2 Où trouver les documents de base

- Pour les décrets déclarant d'intérêt général les travaux relatifs à la construction et à l'exploitation des canalisations de produits chimiques et d'hydrocarbures : Journal officiel de la république française
- Pour les arrêtés ministériels de DUP concernant les travaux portant sur certaines anciennes canalisations de transport de gaz naturel : Journal officiel de la république française
- Pour les arrêtés préfectoraux ou interpréfectoraux de DUP : auprès des autorités compétentes (voir coordonnées mentionnées dans la fiche d'informations réglementaires), recueil des actes administratifs de la préfecture et site internet de la préfecture pendant une durée minimale d'un an
- Pour les arrêtés préfectoraux de cessibilité et les anciens arrêtés portant approbation du tracé des canalisations de gaz naturel, de produits chimiques ou d'hydrocarbures : auprès des autorités compétentes (voir coordonnées mentionnées dans la fiche d'informations réglementaires), recueil des actes administratifs de la préfecture  
Annexes des PLU et des cartes communales
- Pour les conventions : actes internes détenus par les autorités compétentes, ne faisant pas l'objet d'une publication administrative et non annexés aux documents d'urbanisme. Ces conventions contenant des informations personnelles et financières, elles n'ont pas vocation à être publiées sur le Géoportail de l'urbanisme (GPU). Dans ce cas, l'autorité compétente fournit la fiche d'informations.

- Une fiche d'informations précisant la réglementation et les coordonnées des transporteurs de gaz naturel responsables de la numérisation est publiée sur le GPU.

## 2.3 Principes de numérisation

Application du standard CNIG SUP (Conseil national de l'information géolocalisée). La dernière version du standard CNIG SUP est consultable et téléchargeable ici : <http://cnig.gouv.fr/ressources-dematerialisation-documents-d-urbanisme-a2732.html>

Création d'une fiche de métadonnées respectant les dernières consignes de saisie de métadonnées SUP du CNIG via le générateur de métadonnées en ligne sur le Géoportail de l'urbanisme.

## 2.4 Numérisation de l'acte

- Décret déclarant d'intérêt général les travaux relatifs à la construction et à l'exploitation des canalisations de produits chimiques et d'hydrocarbures
- Arrêté ministériel, préfectoral ou interpréfectoral de DUP. Pour les actes anciens, lorsque l'arrêté déclarant d'utilité publique les travaux ne précise pas la largeur des SUP, seule la fiche d'informations réglementaires sera publiée dans le GPU pour les parcelles concernées.
- Arrêté préfectoral de cessibilité et portant institution de servitudes administratives
- Arrêté préfectoral portant approbation du tracé de la canalisation et établissant les servitudes légales de passage.
- Fiche d'informations réglementaires (date de l'acte instituant la SUP, rappel des obligations légales, SUP applicables sur la parcelle et coordonnées des gestionnaires) en cas de convention.

## 2.5 Référentiels géographiques et niveau de précision

Conformément au paragraphe 3.2.4 de la dernière version du standard CNIG SUP, les servitudes d'utilité publique doivent être numérisées à la résolution correspondant à la parcelle cadastrale.

## 2.6 Numérisation du générateur et de l'assiette

### Le générateur

Le générateur est constitué par la canalisation de transport de gaz, d'hydrocarbures ou de produits chimiques, celle-ci comprenant une ou plusieurs conduites ou sections de conduites ainsi que les installations annexes nécessaires à son fonctionnement.

Le générateur est de type :

- linéaire pour la canalisation
- surfacique pour les installations annexes.

La publication des installations annexes dans le GPU n'est pas systématique et dépend du réseau de chaque transporteur.

## **L'assiette**

Les assiettes des SUP correspondent aux bandes situées de part et d'autre de la canalisation de transport de gaz, d'hydrocarbures ou de produits chimiques, à savoir :

- Une « bande étroite » ou « bandes de servitudes fortes » ou « zone de protection », dont la largeur précisée dans la DUP depuis l'entrée en vigueur des dispositions du décret n° 2012-615 du 2 mai 2012, ne peut être inférieure à 5 mètres et ne peut dépasser 20 mètres.
- Une « bande large » ou « bande de servitudes faibles », ou « zone de passage » incluant la « bande étroite », dont la largeur précisée dans la DUP ne peut dépasser 40 mètres.

Seule l'assiette de la servitude correspondant à la bande « large » ou « zone de passage », issue de la DUP ou des conventions amiables conclues avec les propriétaires est représentée dans le GPU.

Les assiettes de ces SUP sont de type surfacique.

## **3 Référent métier**

Ministère de la Transition écologique et de la cohésion des territoires

Direction Générale de la Prévention des Risques

Service des risques technologiques / Bureau de la sécurité des équipements à risques et des réseaux

Tour Sequoia  
92055 La Défense CEDEX

## Numérisation des servitudes d'utilité publique

# SERVITUDES DE TYPE I4

### SERVITUDES RELATIVES AUX OUVRAGES DE TRANSPORT ET DE DISTRIBUTION D'ÉLECTRICITÉ

Servitudes reportées en annexe des PLU et des cartes communales en application des articles R. 151-51 et R. 161-8 du code de l'urbanisme et figurant en annexe au Livre Ier dans les rubriques :

#### II- Servitudes relatives à l'utilisation de certaines ressources et équipements

##### A – Énergie

##### a) Électricité

## 1 Fondements juridiques

### 1.1 Définition

La servitude relative aux ouvrages de transport et de distribution d'électricité permet la mise en place de deux types de servitudes.

#### 1.1.1 Les servitudes d'ancrage, de surplomb, d'appui, de passage et d'ébranchage ou d'abattage d'arbres

En vue de l'institution de servitudes d'utilité publique (SUP), des travaux nécessaires à l'établissement et à l'entretien des ouvrages de concession de transport ou de distribution d'électricité peuvent être, sur demande du concédant ou du concessionnaire, déclarés d'utilité publique par l'autorité administrative.

#### Objet des servitudes

Les concessionnaires peuvent établir sur les propriétés privées, sans entraîner de dépossession, les servitudes suivantes :

- une servitude d'ancrage : droit d'établir à demeure des supports et ancrages pour conducteurs aériens d'électricité, soit à l'extérieur des murs ou façades donnant sur la voie publique, soit sur les toits et terrasses des bâtiments, à la condition qu'on puisse y accéder par l'extérieur. La pose des câbles respecte les règles techniques et de sécurité prévues par l'arrêté du 17 mai 2001 fixant les conditions techniques auxquelles doivent satisfaire les distributions d'énergie électrique ;
- une servitude de surplomb : droit de faire passer les conducteurs d'électricité au-dessus des propriétés privées, sous les mêmes conditions et réserves que celles indiquées précédemment applicables aux servitudes d'ancrage ;

- une servitude d'appui et de passage : droit d'établir à demeure des canalisations souterraines, ou des supports pour conducteurs aériens, sur des terrains privés non bâtis, qui ne sont pas fermés de murs ou autres clôtures équivalentes ;
- une servitude d'ébranchage ou d'abattage d'arbres : droit de couper les arbres et branches d'arbres qui, se trouvant à proximité des conducteurs aériens d'électricité, gênent leur pose ou pourraient, par leur mouvement ou leur chute, occasionner des courts-circuits ou des avaries aux ouvrages.

## Modalités d'institution des servitudes

Ces différentes SUP peuvent résulter d'une convention conclue entre le concessionnaire et le propriétaire en cas d'accord avec les propriétaires intéressés ou être instituées par arrêté préfectoral, en cas de désaccord avec au moins l'un des propriétaires intéressés.

### **Servitudes conventionnelles**

Des conventions ayant pour objet la reconnaissance des servitudes d'ancrage, de surplomb, d'appui et de passage, d'ébranchage ou d'abattage peuvent être passées entre les concessionnaires et les propriétaires. Ces conventions ont valeur de SUP ([Cour de cassation, 3 civ, 8 septembre 2016, n°15-19.810](#)).

Ces conventions produisent, tant à l'égard des propriétaires et de leurs ayants droit que des tiers, les mêmes effets que l'arrêté préfectoral instituant les servitudes. Ces conventions peuvent intervenir en prévision de la déclaration d'utilité publique (DUP) des travaux ou après cette DUP (article 1<sup>er</sup> du décret n° 67-886 du 6 octobre 1967 portant règlement d'administration publique pour l'application de la loi du 15 juin 1906 sur les distributions d'énergie et de la loi du 16 octobre 1919 relative à l'utilisation de l'énergie hydraulique).

### **Servitudes instituées par arrêté préfectoral**

Les ouvrages de transport et de distribution d'électricité sont déclarés d'utilité publique en vue de l'institution de servitudes dans les conditions prévues aux articles R. 323-1 à R. 323-6 du code de l'énergie. La procédure d'établissement des SUP instituées par arrêté préfectoral, à la suite d'une DUP est précisée aux articles R. 323-7 à R. 323-15 du code de l'énergie.

## **1.1.2 Servitudes au voisinage d'une ligne électrique aérienne de tension supérieure ou égale à 130 kilovolts**

Après DUP précédée d'une enquête publique, une SUP peut être instituée de part et d'autre de toute ligne électrique aérienne de tension supérieure ou égale à 130 kilovolts, existante ou à créer, dans un périmètre incluant au maximum les fonds situés à l'intérieur :

- de cercles dont le centre est constitué par l'axe vertical des supports de la ligne et dont le rayon est égal à 30 mètres ou à la hauteur des supports si celle-ci est supérieure. Pour les lignes électriques aériennes de tension égale ou supérieure à 350 kilovolts, ce rayon est porté à 40 mètres ou à une distance égale à la hauteur du support si celle-ci est supérieure ;
- d'une bande délimitée par la projection verticale au sol des câbles de la ligne électrique lorsqu'ils sont au repos ;
- de bandes d'une largeur de 10 mètres de part et d'autre du couloir prévu au précédent alinéa.

Pour les lignes électriques aériennes de tension égale ou supérieure à 350 kilovolts, la largeur des bandes est portée à 15 mètres.

Sous réserve des dispositions applicables aux lignes électriques aériennes de tension égale ou supérieure à 350 kilovolts, le champ d'application des servitudes peut être adapté en fonction des caractéristiques des lieux.

Dans le périmètre défini ci-dessus, sont interdits la construction ou l'aménagement :

- de bâtiments à usage d'habitation ou d'aires d'accueil des gens du voyage ;
- d'établissements recevant du public au sens du code de la construction et de l'habitation entrant dans les catégories suivantes : structures d'accueil pour personnes âgées et personnes handicapées, hôtels et structures d'hébergement, établissements d'enseignement, colonies de vacances, établissements sanitaires, établissements pénitentiaires, établissements de plein air.

Par exception, sont autorisés les travaux d'adaptation, de réfection ou d'extension de constructions existantes édifiées en conformité avec les dispositions législatives et réglementaires en vigueur avant l'institution de ces SUP, à condition qu'ils n'entraînent pas d'augmentation significative de la capacité d'accueil dans les périmètres où les SUP ont été instituées.

Peuvent, en outre, être interdits ou soumis à des prescriptions particulières la construction ou l'aménagement des:

- établissements recevant du public au sens du code de la construction et de l'habitation autres que ceux mentionnés ci-dessus ;
- installations classées pour la protection de l'environnement soumises à autorisation et fabriquant, utilisant ou stockant des substances comburantes, explosibles, inflammables ou combustibles.

Au 1<sup>er</sup> janvier 2021, une seule servitude au voisinage d'une ligne aérienne de tension supérieure ou égale à 130 kilovolts a été instituée.

## 1.2 Références législatives et réglementaires

Servitudes d'ancrage, de surplomb, d'appui et de passage et d'ébranchage ou d'abattage d'arbres :

### **Anciens textes :**

-Article 12 de la loi du 15 juin 1906 sur les distributions d'énergie

-Décret n° 70-492 du 11 juin 1970 pris pour l'application de l'article 35 modifié de la loi du 8 avril 1946 concernant la procédure de déclaration d'utilité publique des travaux d'électricité et de gaz qui ne nécessitent que l'établissement de servitudes ainsi que les conditions d'établissement desdites servitudes

### **Textes en vigueur :**

- Articles L. 323-3 à L. 323-9, R. 323-1 à D.323-16 du code de l'énergie

- Article 1<sup>er</sup> du décret n°67-886 du 6 octobre 1967 portant règlement d'administration publique pour l'application de la loi du 15 juin 1906 sur les distributions d'énergie et de la loi du 16 octobre 1919 relative à l'utilisation de l'énergie hydraulique

- Arrêté du 17 mai 2001 fixant les conditions techniques auxquelles doivent satisfaire les distributions d'énergie électrique

## Servitudes au voisinage d'une ligne aérienne de tension supérieure ou égale à 130 Kilovolts:

### **Anciens textes**

Article 12 bis de la loi du 15 juin 1906 sur les distributions d'énergie

### **Textes en vigueur**

- Article L. 323-10 du code de l'énergie
- Articles R. 323-19 à R. 323-22 du code de l'énergie

## 1.3 Décision

- Pour les servitudes d'ancrage, de surplomb, d'appui et de passage, d'ébranchage ou d'abattage d'arbres : Arrêté préfectoral instituant les servitudes d'utilité publique ou convention signée entre le concessionnaire et le propriétaire.
- Pour les servitudes au voisinage d'une ligne aérienne de tension égale ou supérieure à 130 kilovolts : arrêté préfectoral déclarant d'utilité publique les servitudes.

## 1.4 Restriction Défense

Aucune restriction Défense pour cette catégorie de servitude.

La SUP peut être diffusée, visible et téléchargeable dans la totalité de ses détails.

# 2 Processus de numérisation

## 2.1 Responsable de la numérisation

- Pour les ouvrages de transport d'électricité, le responsable de la numérisation et de la publication est RTE (Réseau de Transport d'Électricité).
- Pour les ouvrages de distribution d'électricité, les autorités compétentes sont :
  - essentiellement ENEDIS, anciennement ERDF, pour environ 95 % du réseau de distribution ;
  - dans les autres cas, les entreprises locales de distribution (ELD)<sup>1</sup>.

## 2.2 Où trouver les documents de base

- Pour les arrêtés ministériels portant déclaration d'utilité publique des travaux nécessaires à l'établissement et à l'entretien des ouvrages de concession de transport ou de distribution d'électricité : Journal officiel de la République française
- Pour les arrêtés préfectoraux : recueil des actes administratifs de la préfecture

---

<sup>1</sup> Il existe environ 160 ELD qui assurent 5 % de la distribution d'énergie électrique dans 2800 communes.

Annexes des PLU et des cartes communales

- Pour les conventions : actes internes détenus par les autorités responsables de la numérisation, ne faisant pas l'objet d'une publication administrative et non annexés aux documents d'urbanisme. Ces conventions contenant des informations personnelles et financières, elles n'ont pas vocation à être publiées sur le Géoportail de l'urbanisme (GPU). Une fiche d'informations précisant la réglementation et les coordonnées des gestionnaires responsables de la numérisation est publiée sur le GPU.

## 2.3 Principes de numérisation

Application de la version la plus récente possible du standard CNIG SUP :  
[http://cnig.gouv.fr/?page\\_id=2732](http://cnig.gouv.fr/?page_id=2732)

Création d'une fiche de métadonnées complétée selon les [consignes données par le CNIG](#).

## 2.4 Numérisation de l'acte

- Pour les servitudes d'ancrage, de surplomb, d'appui et de passage et d'ébranchage ou d'abattage d'arbres :
  - Copie de l'arrêté ministériel ou préfectoral déclarant d'utilité publique les travaux nécessaires à l'établissement et à l'entretien des ouvrages de concession, de transport ou de distribution d'électricité en vue de l'établissement de servitudes
  - Fiche d'informations réglementaires (rappel des obligations légales, SUP applicables sur la parcelle et coordonnées des gestionnaires)

Lorsque l'arrêté déclarant d'utilité publique les travaux nécessaires à l'établissement et à l'entretien des ouvrages de concession, de transport ou de distribution d'électricité en vue de l'établissement de servitudes ne peut être produit par le gestionnaire, seule la fiche d'informations réglementaires sera publiée dans le GPU pour les parcelles concernées.

- Pour les servitudes au voisinage d'une ligne électrique aérienne de tension supérieure ou égale à 130 kilovolts : arrêté préfectoral déclarant d'utilité publique les SUP mentionnées à l'article L. 323-10 et R. 323-20 du code de l'énergie.

## 2.5 Référentiels géographiques et niveau de précision

Les informations ci-dessous précisent les types de référentiels géographiques et de méthodes d'acquisition à utiliser pour la numérisation des objets SUP de cette catégorie ainsi que la gamme de précision métrique correspondante. D'autres référentiels ou méthodes de précision équivalente peuvent également être utilisés.

Les informations de précision (mode de numérisation, échelle et nature du référentiel) relatives à chaque objet SUP seront à renseigner dans les attributs prévus à cet effet par le standard CNIG SUP.

Référentiels :	BD TOPO et BD Parcellaire
Précision :	1/200 à 1/5000

## 2.6 Numérisation du générateur et de l'assiette

### 2.6.1 Servitudes d'ancrage, de surplomb, d'appui et de passage et d'ébranchage ou d'abattage d'arbres

#### Le générateur

Les ouvrages de transport et de distribution d'électricité sont les générateurs. Les générateurs des SUP sont de type:

- linéaire pour les conducteurs aériens d'électricité et les canalisations souterraines
- ponctuel pour les supports et les ancrages pour conducteurs aériens.

#### L'assiette

L'assiette est de type surfacique. Elle est constituée pour les réseaux :

- aériens de tension inférieure à 45 kV : d'une bande de 10 mètres de part et d'autre de l'axe de l'ouvrage (générateur) ;
- aériens de tension supérieure à 45 kV : de la projection au sol de l'ouvrage de part et d'autre de l'axe de l'ouvrage (générateur) tenant compte du balancement des câbles dû aux conditions d'exploitation et météorologiques et tenant compte d'une marge de sécurité intégrant les incertitudes de positionnement ;
- souterrains : d'une bande de part et d'autre de l'axe de l'ouvrage (générateur) dépendant de l'encombrement de l'ouvrage avec une marge de sécurité intégrant les incertitudes de positionnement.

L'assiette des supports de réseaux aériens de tension supérieure à 45 kV est constituée d'un cercle de rayon dépendant de son encombrement.

L'assiette des supports et des ancrages de réseaux aériens de tension inférieure à 45 kV est constituée d'un cercle de rayon de 10 m.

Les parcelles concernées par les servitudes sont déterminées par croisement géographique par le GPU.

### 2.6.2 Servitudes au voisinage d'une ligne électrique aérienne de tension supérieure ou égale à 130 kilovolts

#### Le générateur

Les générateurs sont de type :

- ponctuel s'agissant des supports des lignes électriques aériennes de tension supérieure ou égale à 130 kV
- linéaire s'agissant des câbles de la ligne électrique lorsqu'ils sont au repos.

## **L'assiette**

L'assiette est de type surfacique. Il s'agit de périmètres constitués :

- de cercles dont le centre est constitué par l'axe vertical des supports de la ligne et dont le rayon est égal à 30 mètres ou à la hauteur des supports si celle-ci est supérieure. Pour les lignes électriques aériennes de tension égale ou supérieure à 350 kilovolts, ce rayon est porté à 40 mètres ou à une distance égale à la hauteur du support si celle-ci est supérieure ;
- d'une bande délimitée par la projection verticale au sol des câbles de la ligne électrique lorsqu'ils sont au repos ;
- de bandes d'une largeur de 10 mètres de part et d'autre du couloir prévu au précédent alinéa. Pour les lignes électriques aériennes de tension égale ou supérieure à 350 kilovolts, la largeur des bandes est portée à 15 mètres.

## **3. Référent métier**

Ministère de la Transition écologique  
Direction générale de l'énergie et du climat  
Tour Sequoia  
92055 La Défense CEDEX

# Annexe

## Procédure d'institution des servitudes

### 1. Servitudes d'ancrage, d'appui, de surplomb, de passage et d'abattage d'arbres

#### 1.1 Servitudes instituées par arrêté préfectoral

##### Déclaration d'utilité publique (DUP)

Les travaux nécessaires à l'établissement, à l'entretien des ouvrages de la concession de transport ou de distribution d'électricité peuvent être, sur demande du concédant ou du concessionnaire, déclarés d'utilité publique par l'autorité administrative (article L. 323-3 du code de l'énergie). Les demandes ayant pour objet la DUP des ouvrages d'électricité en vue de l'établissement de servitudes sans recours à l'expropriation sont instruites dans les conditions précisées à l'article R. 323-1 du code de l'énergie qui renvoie aux dispositions applicables en fonction des différents types d'ouvrages.

Les servitudes d'ancrage, d'appui, de passage, d'abattage d'arbres et d'occupation temporaire s'appliquent dès la déclaration d'utilité publique des travaux (article L. 323-5 du code de l'énergie).

Les dispositions relatives à la demande de DUP et à la procédure d'instruction applicables aux ouvrages sont précisées par les articles suivants :

- R. 323-2 à R. 323-4 du code de l'énergie s'agissant des ouvrages mentionnés au 1° de l'article R. 323-1 du code de l'énergie ;
- R. 323-5 du code de l'énergie s'agissant des ouvrages mentionnés au 3° de l'article R. 323-1 du code de l'énergie ;
- R. 323-6 du code de l'énergie s'agissant des ouvrages mentionnés au 4° de l'article R. 323-1 du code de l'énergie.

##### Arrêté instituant les servitudes

Les conditions d'établissement des servitudes instituées suite à une DUP sont précisées aux articles R. 323-8 et suivants du code de l'énergie :

- Notification par le pétitionnaire des dispositions projetées en vue de l'établissement des servitudes aux propriétaires des fonds concernés par les ouvrages (article R. 323-8).
- En cas de désaccord avec au moins un des propriétaires intéressés, le pétitionnaire présente une requête accompagnée d'un plan et d'un état parcellaire par commune indiquant les propriétés qui doivent être atteintes par les servitudes (article R. 323-9).  
La requête est adressée au préfet et comporte les renseignements nécessaires sur la nature et l'étendue de ces servitudes.
- Le préfet, dans les quinze jours suivant la réception de la requête, prescrit par arrêté une enquête et désigne un commissaire enquêteur. L'arrêté précise également l'objet de l'enquête, les dates d'ouverture et de clôture de l'enquête, dont la durée est fixée à huit jours, le lieu où siège le commissaire enquêteur, ainsi que les heures pendant lesquelles le dossier peut être consulté à la mairie de chacune des communes intéressées, où un registre est ouvert afin de recueillir les observations.
- Notification au pétitionnaire de l'arrêté et transmission de l'arrêté avec le dossier aux maires des communes intéressées.

- Publicité concernant l'enquête (article [R. 323-10](#)) : ouverture de l'enquête est annoncée par affichage à la mairie et éventuellement par tous autres procédés dans chacune des communes intéressées.
- Enquête publique (article R. 323-11 à R. 323-12).
- Transmission par le commissaire enquêteur du dossier d'enquête au préfet.
- Dès sa réception, le préfet communique le dossier de l'enquête au pétitionnaire qui examine les observations présentées et, le cas échéant, modifie le projet afin d'en tenir compte.
- Si les modifications apportées au projet frappent de servitudes des propriétés nouvelles ou aggravent des servitudes antérieurement prévues, il est fait application, pour l'institution de ces nouvelles servitudes, des dispositions de l'article [R. 323-8](#) et, au besoin, de celles des articles [R. 323-9 à R. 323-12](#).
- Arrêté préfectoral instituant les SUP (article R. 323-14).
- Notification au pétitionnaire et affichage à la mairie de chacune des communes intéressées.
- Notification par le pétitionnaire par lettre recommandée avec demande d'avis de réception à chaque propriétaire intéressé ainsi qu'à chaque occupant pourvu d'un titre régulier.
- Après l'accomplissement des formalités mentionnées à l'article [R. 323-14](#), le pétitionnaire est autorisé à exercer les servitudes (article R. 323-15).
- Le propriétaire d'un terrain grevé de servitudes doit, avant d'entreprendre tous travaux de démolition, réparation, surélévation, toute clôture ou tout bâtiment mentionnés à l'article [L. 323-6](#), en prévenir par lettre recommandée, au moins un mois avant le début des travaux, le gestionnaire du réseau public de distribution concerné (article D. 323-16).

## 1.2 Servitudes instituées par conventions amiables

Une convention passée entre le concessionnaire et le propriétaire ayant pour objet la reconnaissance des servitudes d'appui, de passage, d'ébranchage ou d'abattage. La convention dispense de l'enquête publique et de l'arrêté préfectoral établissant les servitudes. Elle produit, tant à l'égard des propriétaires et de leurs ayants droit que des tiers, les effets de l'approbation du projet de détail des tracés par le préfet, qu'elle intervienne en prévision de la déclaration d'utilité publique des travaux ou après cette déclaration (article 1<sup>er</sup> du décret n°67-886 du 6 octobre 1967).

Les conventions prises sur le fondement des articles L. 323-4 et suivants, R. 323-1 et suivants du code de l'énergie et du décret n°67-886 du 6 octobre 1967 précisent notamment l'objet de la SUP, la parcelle concernée par les travaux et le montant des indemnités versées aux propriétaires.

## 2. Servitudes au voisinage d'une ligne électrique aérienne de tension supérieure ou égale à 130 kilovolts

Après déclaration d'utilité publique précédée d'une enquête publique, des SUP concernant l'utilisation du sol et l'exécution de travaux soumis au permis de construire peuvent être instituées par l'autorité administrative au voisinage d'une ligne électrique aérienne de tension supérieure ou égale à 130 kilovolts (article L. 323-10 du code de l'énergie).

La procédure d'institution des servitudes mentionnées à l'article [R. 323-20](#) est conduite sous l'autorité du préfet.

Les différentes phases de la procédure d'institution de ces SUP sont précisées à l'article R. 323-22 :

- le préfet sollicite l'avis de l'exploitant de la ou des lignes électriques, des services de l'Etat intéressés et des maires des communes sur le territoire desquelles est envisagée l'institution des servitudes en leur indiquant qu'un délai de deux mois leur est imparti pour se prononcer. En l'absence de réponse dans le délai imparti, l'avis est réputé favorable.
- une enquête publique est organisée dans les conditions fixées par les dispositions prévues au code de l'expropriation pour cause d'utilité publique applicables aux enquêtes publiques préalables à une déclaration d'utilité publique, sous réserve des dispositions du présent article.

- le dossier soumis à l'enquête publique comporte :
  - o 1° une notice présentant la ou les lignes électriques concernées et exposant les raisons de l'institution des servitudes, les éléments retenus pour la délimitation des périmètres envisagés et la nature et l'importance des restrictions au droit de propriété en résultant ;
  - o 2° les avis prévus au deuxième alinéa recueillis préalablement à l'organisation de l'enquête publique ;
  - o 3° un plan parcellaire délimitant le périmètre établi en application de l'article R. 323-20,
- Les frais de constitution et de diffusion du dossier sont à la charge de l'exploitant de la ou des lignes électriques concernées.
- La déclaration d'utilité publique des servitudes mentionnées à l'article R. 323-20 est prononcée par arrêté du préfet du département. Elle emporte institution des servitudes à l'intérieur du périmètre délimité sur le plan parcellaire annexé.

La suppression de tout ou partie des servitudes mentionnées à l'article [L. 323-10](#) est prononcée par arrêté préfectoral.

# Servitude PT2

*Servitude de protection des centres radio-électriques  
d'émission et de réception contre les obstacles*



Ressources, territoires, habitats et logement  
Énergie et climat  
Prévention des risques  
Développement durable  
Infrastructures, transports et mer

**Présent  
pour  
l'avenir**



Crédit photo : Magnus Manske

Ministère de l'Écologie, du Développement durable,  
des Transports et du Logement

[www.developpement-durable.gouv.fr](http://www.developpement-durable.gouv.fr)

# SERVITUDES DE TYPE PT2

## SERVITUDES DE PROTECTION DES CENTRES RADIO-ELECTRIQUES D'ÉMISSION ET DE RÉCEPTION CONTRE LES OBSTACLES

Servitudes reportées en annexe de l'article R. 126-1 du Code de l'urbanisme dans les rubriques :

II - Servitudes relatives à l'utilisation de certaines ressources et équipements  
E - Télécommunications

## 1 - Fondements juridiques

### 1.1 - Définition

Afin d'assurer le bon fonctionnement des réseaux, des servitudes sont instituées en application des **articles L. 54 à L. 56-1 du code des postes et des communications électroniques** afin de **protéger les centres radioélectriques contre les obstacles physiques susceptibles de gêner la propagation des ondes.**

Il convient de distinguer **deux régimes** :

- **les servitudes instituées au bénéfice des centres radioélectriques concernant la défense nationale ou la sécurité publique** (articles L.54 à L.56 du code des postes et des communications électroniques);
- **les servitudes instituées au bénéfice des centres radioélectriques appartenant à des opérateurs privés** (article L.56-1 du code des postes et des communications électroniques). Cependant, en l'absence de décret d'application de l'article L.62-1 du code des postes et des communications électroniques, les exploitants des réseaux de communications électroniques ouverts au public ne peuvent bénéficier de servitudes radioélectriques à ce jour.

Un plan d'établissement des servitudes approuvé par décret fixe les zones qui sont soumises à servitudes. **Quatre types de zone** peuvent être créées :

- **des zones primaires de dégagement et/ou zones secondaires de dégagement** autour de chaque station émettrice ou réceptrice d'ondes radioélectriques utilisant des aériens directifs, ainsi qu'autour des laboratoires et centres de recherches radioélectriques;
- **des zones spéciales de dégagement** entre deux centres assurant une liaison radioélectrique par ondes de fréquence supérieure à 30 mégahertz (c'est-à-dire de longueur d'onde inférieure à 10 mètres);
- **des secteurs de dégagement** autour des stations de radiorepérage ou de radionavigation d'émission ou de réception.

La servitude a pour conséquence :

- l'obligation, **dans toutes ces zones**, pour les propriétaires de procéder si nécessaire à la suppression ou la modification de bâtiments constituant des immeubles par nature en application des articles 518 et 519 du code civil. A défaut d'accord amiable, l'administration pourra procéder à l'expropriation de ces immeubles;
- l'interdiction, **dans toutes ces zones**, de créer des obstacles fixes ou mobiles dont la partie la plus haute excède les cotes fixées par le décret de servitudes sans autorisation du ministre qui exploite ou contrôle le centre;
- l'interdiction, **dans la zone primaire de dégagement** :
  - d'une station de sécurité aéronautique ou d'un centre radiogoniométrique, de créer ou de conserver tout ouvrage métallique fixe ou mobile, des étendues d'eau ou de liquides de toute nature pouvant perturber le fonctionnement de cette installation ou de cette station;
  - d'une station de sécurité aéronautique, de créer ou de conserver des excavations artificielles pouvant perturber le fonctionnement de cette station.
- l'interdiction, **dans la zone spéciale de dégagement**, de créer des constructions ou des obstacles situés au-dessus d'une ligne droite située à 10 mètres au-dessous de celle joignant les aériens d'émission et de réception, sans cependant que la limitation de hauteur imposée à une construction puisse être inférieure à 25 mètres.

## 1.2 - Références législatives et réglementaires

Textes en vigueur :

Articles L. 54 à L. 56-1 du code des postes et des communications électroniques;  
Article L. 5113-1 du code de la défense;  
Articles R. 21 à R. 26 et R.39 du code des postes et des communications électroniques.

## 1.3 - Bénéficiaires et gestionnaires

Bénéficiaires	Gestionnaires
Ministères et exploitants publics de communications électroniques	

## 1.4 - Procédures d'instauration, de modification ou de suppression

**Servitudes instituées au bénéfice des centres radioélectriques concernant la défense nationale ou la sécurité publique :**

- Demande du ministre intéressé ou de l'exploitant public de communications électroniques;
- Arrêté préfectoral désignant les communes sur le territoire desquelles les agents qualifiés sont autorisés à procéder à une étude préliminaire;
- Enquête publique de droit commun;
- Avis de l'Agence nationale des fréquences (ANFR);
- Accord préalable du ministre du développement industriel et scientifique et du ministre de l'agriculture requis;
- Approbation par :
  - par décret pris sous le contreseing du ministre intéressé et du ministre de la construction si accord préalable du ministre du développement industriel et scientifique et du ministre de l'agriculture;
  - par décret en Conseil d'État à défaut d'accord.

Les modifications de nature à entraîner un changement d'assiette ou une aggravation de la servitude obéissent au principe de parallélisme des formes et doivent donc être opérées conformément à la procédure d'instauration. En re-

vanche, les servitudes peuvent être réduites ou supprimées par simple décret, sans qu'il y ait lieu de procéder à enquête publique.

### **Servitudes instituées au bénéfice des centres radioélectriques appartenant à des opérateurs privés :**

- Demande du ministre intéressé ou de l'exploitant public de communications électroniques;
- Élaboration du plan de protection pour les centres de réception radio-électriques concernés contre les perturbations électromagnétiques déterminant les terrains sur lesquels s'exercent ces servitudes;
- Avis de l'Agence nationale des fréquences;
- Enquête publique réalisée conformément au chapitre III du titre II du livre Ier du code de l'environnement;
- Avis des conseils municipaux concernés;
- Information des propriétaires des motifs qui justifient l'institution de la servitude et le choix de l'emplacement. Les propriétaires disposent d'un délai minimum de trois mois pour présenter leurs observations;
- Approbation par arrêté préfectoral.

En l'absence de décret d'application des articles L 56-1 et L 62-1 du code des postes et des communications électroniques, les exploitants des réseaux de communications électroniques ouverts au public ne peuvent bénéficier de servitudes radioélectriques à ce jour.

## **1.5 - Logique d'établissement**

### **1.5.1 - Les générateurs**

Le centre radioélectrique d'émission et de réception.

La limite du centre radioélectrique est constituée par le contour du polygone de surface minimum englobant tous les éléments rayonnants ou collecteurs existants ou projetés. La superficie d'un centre ne peut toutefois excéder une certaine surface. La distance entre deux points quelconques du contour représentant la limite du centre ne doit pas excéder 2 000 mètres. Dans le cas contraire, l'ensemble des éléments rayonnants ou collecteurs doit être fractionné en plusieurs îlots dont les limites particulières répondent à cette condition. Les zones de servitudes sont alors déterminées à partir de la limite de chacun de ces îlots.

### **1.5.2 - Les assiettes**

L'assiette comprend les zones primaires de dégagement, les zones secondaires de dégagement, les zones spéciales de dégagement et les secteurs de dégagement.

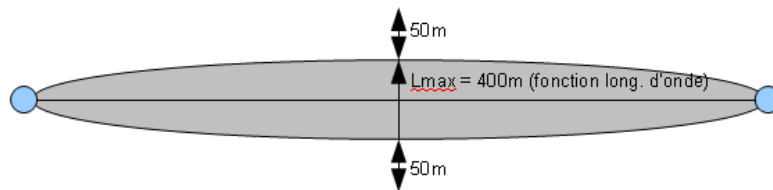
#### **Distance maximale séparant la limite d'un centre radioélectrique et le périmètre des zones de servitudes :**

Cette distance ne peut excéder :

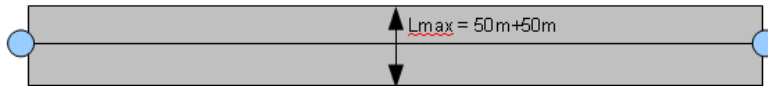
- 2 000 mètres dans le cas d'une zone secondaire de dégagement;
- 400 mètres dans le cas d'une zone primaire de dégagement entourant une installation de sécurité aéronautique ou un centre radiogoniométrique;
- 200 mètres dans le cas d'une zone primaire de dégagement entourant un centre autre que ceux précités;
- 5 000 mètres dans le cas d'un secteur de dégagement.

## Largeur maximale d'une zone spéciale de dégagement protégeant une liaison radioélectrique :

Cette largeur entre deux points fixes comptée perpendiculairement à l'axe du trajet des ondes radioélectriques ne peut excéder 50 mètres de part et d'autre de l'ellipsoïde du faisceau hertzien.



En pratique, on assimile le faisceau à une bande et l'assiette ne dépassera pas 50m de part et d'autre de l'axe :



## Largeur maximale d'un secteur de dégagement protégeant une station de radiorepérage ou de radionavigation :

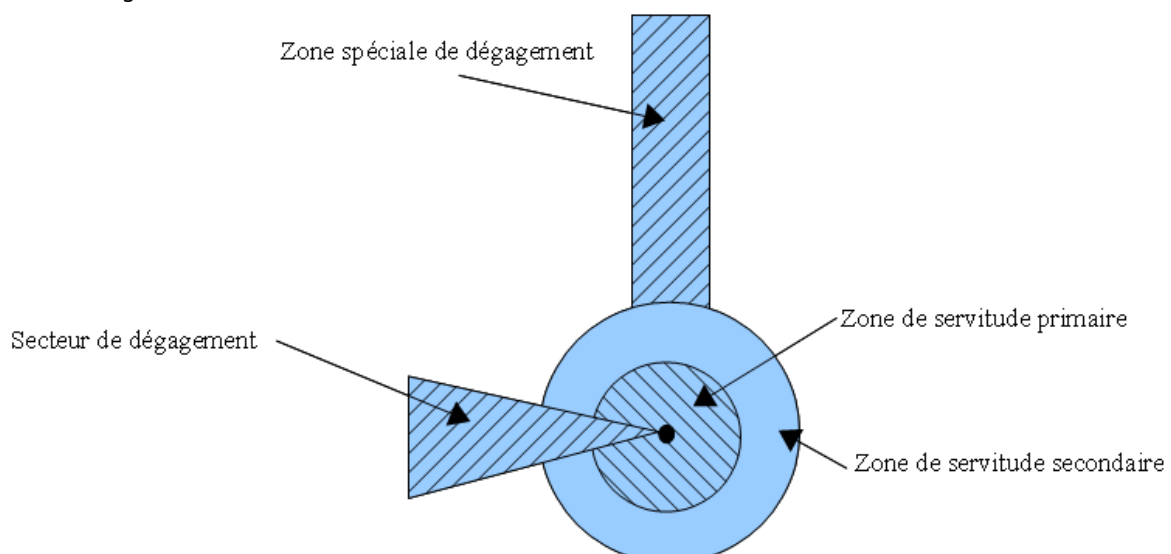
Cette largeur ne peut excéder la largeur du secteur angulaire exploré par la station, augmenté, s'il y a lieu, d'une marge de sécurité d'un degré au plus au-delà des deux limites de ce secteur.

## 2 - Bases méthodologiques de numérisation

### 2.1 - Définition géométrique

#### 2.1.1 - Les générateurs

- 1) Centres/stations d'émission et de réception : le générateur est soit un objet de type polygone, soit un point.
- 2) Entre deux centres assurant une liaison radioélectrique : le générateur est constitué par une ligne reliant les centres des générateurs.



## 2.1.2 - Les assiettes

1) Centres/stations d'émission et de réception :

Les assiettes sont constituées par :

- des tampons pour les zones primaires et secondaires de dégagement
- secteurs angulaires pour les zones spéciales de dégagement,

2) Entre deux centres assurant une liaison radioélectrique :

L'assiette est matérialisée par un polygone créé par un tampon autour du générateur reliant les centres des générateurs.

## 2.1.3 - Cas de discontinuité de servitude générée par une liaison hertzienne

La servitude PT2 peut être interrompue lorsque les altitudes de propagation sont suffisamment hautes sur le tronçon pour ne pas nécessiter d'interdiction ou de limitation de construction de bâtiments élevés.

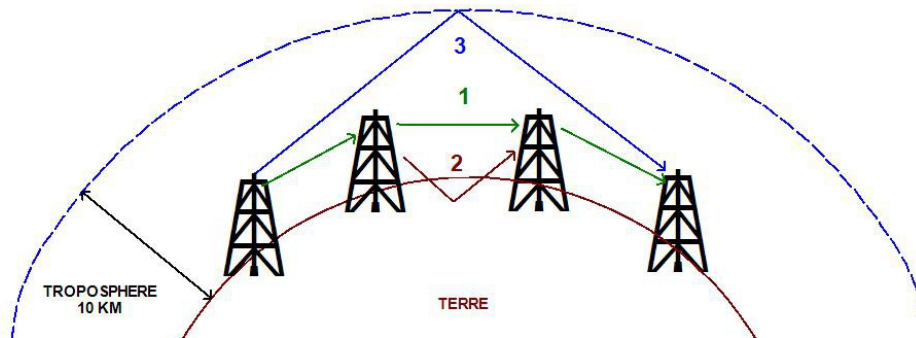
Les ondes hertziennes se propagent directement (1) ou sont réfléchies par le sol (2) ou par les couches atmosphériques (3). Dans le cas d'une réflexion troposphérique le trajet du faisceau entre deux antennes comporte une phase ascendante suivie d'une phase descendante. Certains actes d'institution de SUP PT2 évitent alors de grever les communes situées en milieu de parcours et n'instaurent la servitude que sur les premiers 10 à 30 kilomètres en début et en fin de liaison.

De même, pour un émetteur situé en altitude ou selon une topographie favorable, la protection du faisceau ne sera nécessaire qu'en plaine, sur la partie terminale de la liaison, à proximité du récepteur.

Le fait d'en tenir compte lors de l'établissement des listes de servitudes et des plans communaux annexés aux documents d'urbanisme évite d'allonger inutilement la durée d'instruction des demandes de permis de construire qui nécessiteraient sinon des avis des gestionnaires et prolongerait le temps d'instruction.

Dans tous les cas, la numérisation doit rester conforme au décret, présentant une interruption ou pas du faisceau.

- 1 : propagation par onde directe (y compris par antennes relais)
- 2 : propagation par onde de sol
- 3 : propagation par onde troposphérique



## 2.2 - Référentiels géographiques et niveau de précision

### Référentiels :

Les centres / stations sont des objets facilement identifiables sur le terrain. Il est conseillé de faire le report en s'appuyant sur les référentiels à grande échelle : BD Orthophotoplan et/ou la BD Topo (couche bâtiments).

### Précision :

Échelle de saisie maximale, le cadastre  
Échelle de saisie minimale, 1/ 5000

## 3 - Numérisation et intégration

### 3.1 - Numérisation dans MapInfo

#### 3.1.1 - Préalable

Télécharger à partir du site du PND Urbanisme ([http://ads.info.application.i2/rubrique.php?id\\_rubrique=178](http://ads.info.application.i2/rubrique.php?id_rubrique=178)) les documents suivants :

- la documentation sur la structure des fichiers MapInfo,
- les modèles de fichiers MapInfo (actes, générateurs, assiettes, liens sup / communes).

#### 3.1.2 - Saisie de l'acte

Ouvrir le fichier modèle XX\_ACT.tab puis l'enregistrer sous le nom **PT2\_ACT.tab**.

Saisir les données alphanumériques liées aux actes conformément aux consignes de saisie figurant au *chapitre 2* du document *Structure des modèles mapinfo.odt*.

#### 3.1.3 - Numérisation du générateur

##### ▪ Recommandations :

Privilégier :

- la numérisation au niveau départemental,

##### ▪ Précisions liées à GéoSUP :

3 types de générateur sont possibles pour une sup PT2 :


- un point : correspondant au centroïde du récepteur / émetteur (ex. : une antenne),
- une polyligne : correspondant au tracé d'un centre d'émission / réception de type linéaire,
- un polygone : correspondant au tracé des installations du centre d'émission / réception de type surfacique (ex. : un bâtiment technique).

Remarque : plusieurs générateurs et types de générateurs sont possibles pour une même servitude PT2 (ex. : une antenne et son local technique).


##### ▪ Numérisation :

Ouvrir le fichier XX\_SUP\_GEN.tab puis l'enregistrer sous le nom **PT2\_SUP\_GEN.tab**.


Si le générateur est de type ponctuel :

- placer le symbole sur le centroïde du centre récepteur à l'aide de l'outil symbole  (police MapInfo 3.0 Compatible, taille 12, symbole point, couleur noir).

Si le générateur est de type linéaire :

- dessiner le tracé d'un centre d'émission / réception à l'aide de l'outil polyligne  (trait continu, couleur noir, épaisseur 1 pixel).

Si le générateur est de type surfacique :

- dessiner les installations du centre d'émission / réception à l'aide de l'outil polygone  (trame transparente, ligne continu, épaisseur 1 pixel).

Si plusieurs générateurs sont associés à une même servitude :

- dessiner les différents générateurs à l'aide des outils précédemment cités puis assembler les en utilisant l'option Objets / Assembler. Penser ensuite à compacter la table MapInfo.

Remarque : ne pas assembler des générateurs de types différents (ex. : un point avec une surface). Les générateurs assemblés doivent être similaires pour pouvoir être importés dans GéoSUP.

#### ▪ Saisie des données alphanumériques associées :

Saisir les données alphanumériques liées à la création du générateur conformément aux consignes de saisie figurant au **chapitre 3** du document *Structure des modèles mapinfo.odt*.

Si plusieurs générateurs sont associés à une même servitude le champ NOM\_SUP devra être saisi de façon similaire pour tous les objets créés. En revanche le champ NOM\_GEN devra être saisi de façon distinct.

Pour différencier le type de représentation graphique du générateur dans GéoSUP, le champ CODE\_CAT doit être alimenté par un code :

- **PT2** pour les centres radioélectriques d'émission et de réception contre les obstacles.

### 3.1.4 - Création de l'assiette

#### ▪ Précisions liées à GéoSUP :


Plusieurs types d'assiettes sont possibles pour une SUP PT2 :

	Equivalent dans GéoSUP
une zone spéciale de dégagement	un faisceau
une zone de servitude primaire	une zone de servitude primaire
une zone de servitude secondaire	une zone de servitude secondaire
un secteur de dégagement	une zone spéciale de dégagement

#### ▪ Numérisation :

Ouvrir le fichier XX\_ASS.tab puis l'enregistrer sous le nom **PT2\_ASS.tab**.


Si l'assiette est une zone spéciale de dégagement :

- dessiner la zone spéciale de dégagement (le faisceau) allant de l'émetteur vers le récepteur à l'aide de l'outil polygone  (trame transparente, ligne continu, épaisseur 1 pixel).

Si l'assiette est une zone de servitude primaire, secondaire ou un secteur de dégagement :

- créer à partir du générateur ponctuel représentant l'émetteur (antenne ponctuelle du fichier PT2\_SUP\_GEN.tab) ; une zone tampon de x mètres correspondant à la zone de servitude primaire ou secondaire mentionnée dans l'arrêté. Utiliser l'option Objet / Tampon de MapInfo.

Si l'assiette est un secteur de dégagement (secteur angulaire) :

- dessiner le secteur angulaire correspondant au secteur de dégagement à l'aide de l'outil polygone  (trame transparente, ligne continu, épaisseur 1 pixel).

Si plusieurs assiettes sont associés à une même servitude :

- dessiner les différentes assiettes à l'aide des méthodes précédemment citées puis les assembler en utilisant l'option Objets / Assembler. Penser ensuite à compacter la table MapInfo.

#### ▪ Saisie des données alphanumériques associées :

Saisir les données alphanumériques liées aux générateurs conformément aux consignes de saisie figurant au **chapitre 4** du document *Structure des modèles mapinfo.odt*.

Important :

Pour différencier le type de représentation graphique de l'assiette dans GéoSup, le champ CODE\_CAT doit être alimenté par un code :

- **PT2** : pour les centres radioélectriques d'émission et de réception contre les obstacles.

Pour différencier le type d'assiette (zone spéciale de dégagement, zone de servitude primaire, zone de servitude secondaire, secteur de dégagement), le champ TYPE\_ASS doit être en adéquation avec le type de catégorie saisi dans le champ CODE\_CAT :

- pour la catégorie **PT2 - Télécom. obstacles** le champ **TYPE\_ASS** doit prendre la valeur : **Faisceau** ou **Zone de servitude primaire** ou **Zone de servitude secondaire** ou **Zone spéciale de dégagement** (en respectant la casse).

### 3.1.5 - Lien entre la servitude et la commune




Ouvrir le fichier XX\_LIENS\_SUP\_COM.tab puis l'enregistrer sous le nom **PT2\_SUP\_COM.tab**.


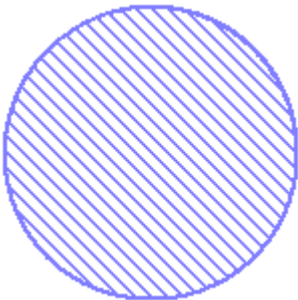


Saisir toutes les communes impactées par l'emprise (assiette) de la servitude, conformément aux consignes de saisie figurant au **chapitre 5** du document *Structure des modèles mapinfo.odt*.


## 3.2 - Données attributaires

Consulter le document de présentation au paragraphe "règles de nommage des objets" (page 6/11) ainsi que le modèle conceptuel SUP du CNIG et/ou le standard COVADIS SUP.

### 3.3 - Sémiologie

Type de générateur	Représentation cartographique	Précision géométrique	Couleur
Ponctuel (ex. : une antenne)		Rond de couleur violette	Rouge : 128 Vert : 125 Bleu : 255
Linéaire (ex. : un centre de réception / émission)		Polyligne double de couleur violette et d'épaisseur égale à 2 pixels	Rouge : 128 Vert : 125 Bleu : 255
Surfacique (ex. : un centre de réception / émission)		Polygone composée d'un carroyage de couleur violette et transparent Trait de contour continu de couleur violette et d'épaisseur égal à 2 pixels	Rouge : 128 Vert : 125 Bleu : 255

Type d'assiette	Représentation cartographique	Précision géométrique	Couleur
Surfacique ex. : une zone spéciale de dégagement (ou : <i>faisceau</i> dans GéoSUP)		Polygone composée d'une trame hachurée à 45° de couleur violette et transparente Trait de contour continu de couleur violette et d'épaisseur égal à 2 pixels	Rouge : 128 Vert : 125 Bleu : 255
Zone tampon (ex. : une zone de servitude primaire)		Zone tampon composée d'une trame hachurée à 45° de couleur violette et transparente Trait de contour continu de couleur violette et d'épaisseur égal à 2 pixels	Rouge : 128 Vert : 125 Bleu : 255
Zone tampon (ex. : une zone de servitude secondaire)		Zone tampon composée d'une trame hachurée à 45° de couleur violette et transparente Trait de contour continu de couleur violette et d'épaisseur égal à 2 pixels	Rouge : 128 Vert : 125 Bleu : 255
Secteur angulaire ex. : un secteur de dégagement (ou : <i>zone spéciale de dégagement</i> dans GéoSUP)	 $0 < \alpha < 360^\circ$	Secteur angulaire composée d'une trame hachurée à 45° de couleur violette et transparente Trait de contour continu de couleur violette et d'épaisseur égal à 2 pixels	Rouge : 128 Vert : 125 Bleu : 255

Cas particulier ou le secteur angulaire fait 360°		Zone tampon composée d'une trame hachurée à 45° de couleur violette et transparente Trait de contour continu de couleur violette et d'épaisseur égal à 2 pixels	
---	---	--	--

### 3.4 - Intégration dans GéoSup

Importer les fichiers MapInfo dans l'ordre suivant :

- les actes,
- les sup et les générateurs,
- les assiettes,
- les liens sup / communes.

conformément aux consignes figurant *aux chapitres 4, 5, 6, et 7* du document *Import\_GeoSup.odt*.

Ressources, territoires, habitats et logement  
Énergie et climat Développement durable  
Prévention des risques Infrastructures, transports et mer

**Présent  
pour  
l'avenir**

---

Ministère de l'Écologie, du Développement durable,  
des Transports et du Logement  
Direction générale de l'Aménagement,  
du Logement et de la Nature  
Arche Sud  
92055 La Défense Cedex

[www.developpement-durable.gouv.fr](http://www.developpement-durable.gouv.fr)

# Servitude PT3

Servitudes attachées aux réseaux de télécommunications



Ressources, territoires, habitats et logement  
Énergie et climat  
Prévention des risques  
Développement durable  
Infrastructures, transports et mer

Présent  
pour  
l'avenir



Crédit photo : X-Javier

Ministère de l'Écologie, du Développement durable,  
des Transports et du Logement

[www.developpement-durable.gouv.fr](http://www.developpement-durable.gouv.fr)

# SERVITUDES DE TYPE PT3

## SERVITUDES ATTACHEES AUX RESEAUX DE TELECOMMUNICATIONS

Servitudes reportées en annexe de l'article R. 126-1 du Code de l'urbanisme dans les rubriques :

II – Servitudes relatives à l'utilisation de certaines ressources et équipements  
E – Télécommunications

## 1 - Fondements juridiques.

### 1.1 - Définition.

Servitudes **sur les propriétés privées** instituées au bénéfice des exploitants de réseaux de télécommunication (communication électronique) ouverts au public en vue de permettre l'installation et l'exploitation des équipements du réseau, y compris les équipements des réseaux à très haut débit fixes et mobiles :

- sur et dans les parties des immeubles collectifs et des lotissements affectées à un usage commun, y compris celles pouvant accueillir des installations ou équipements radioélectriques ;
- sur le sol et dans le sous-sol des propriétés non bâties, y compris celles pouvant accueillir des installations ou équipements radioélectriques ;
- au-dessus des propriétés privées dans la mesure où l'exploitant se borne à utiliser l'installation d'un tiers bénéficiant de servitudes sans compromettre, le cas échéant, la mission propre de service public confiée à ce tiers.

L'installation des ouvrages du réseau de télécommunication (communication électronique) ne peut faire obstacle au droit des propriétaires ou copropriétaires de démolir, réparer, modifier ou clore leur propriété. Toutefois, les propriétaires ou copropriétaires doivent, au moins trois mois avant d'entreprendre des travaux de nature à affecter les ouvrages, prévenir le bénéficiaire de la servitude.

Les agents des opérateurs autorisés doivent être munis d'une attestation signée par le bénéficiaire de la servitude et de l'entreprise à laquelle appartient cet agent pour accéder à l'immeuble, au lotissement ou à la propriété non bâtie. Lorsque, pour l'étude, la réalisation et l'exploitation des installations, l'introduction de ces agents dans les propriétés privées est nécessaire, elle est, à défaut d'accord amiable, autorisée par le président du tribunal de grande instance, statuant comme en matière de référé, qui s'assure que la présence des agents est nécessaire.

Le bénéficiaire de la servitude est responsable de tous les dommages qui trouvent leur origine dans les équipements du réseau. Il est tenu d'indemniser l'ensemble des préjudices directs et certains causés tant par les travaux d'installation et d'entretien que par l'existence ou le fonctionnement des ouvrages. A défaut d'accord amiable, l'indemnité est fixée par la juridiction de l'expropriation saisie par la partie la plus diligente.

### 1.2 - Références législatives et réglementaires.

**Anciens textes :**

- L. 46 à L. 53 et D. 408 0 D. 411 du code des postes et des télécommunications,

- L.45-1 du code des postes et des communications électroniques transféré à l'article L. 45-9 du même code par la loi n° 2011-302 du 22 mars 2011 portant diverses dispositions d'adaptation de la législation au droit de l'Union européenne en matière de santé, de travail et de communications électroniques.

**Textes en vigueur :**

- L. 45-9, L. 48 et R. 20-55 à R. 20-62 du code des postes et des communications électroniques.

### 1.3 - Bénéficiaires et gestionnaires.

Bénéficiaires	Gestionnaires
Les exploitants de réseaux de télécommunication (communication électronique) ouverts au public	

### 1.4 - Procédures d'instauration, de modification ou de suppression.

1. Demande d'institution de la servitude par l'exploitant de réseau ouvert au public adressée au maire de la commune dans laquelle est située la propriété sur laquelle il envisage d'établir l'ouvrage, en autant d'exemplaires qu'il y a de propriétaires ou, en cas de copropriété, de syndic concernés plus trois. Le dossier de demande indique :

- La localisation cadastrale de l'immeuble, du groupe d'immeubles ou de la propriété, accompagnée de la liste des propriétaires concernés ;

- Les motifs qui justifient le recours à la servitude ;

- L'emplacement des installations, à l'aide notamment d'un schéma. Une notice précise les raisons pour lesquelles, en vue de respecter la qualité esthétique des lieux et d'éviter d'éventuelles conséquences dommageables pour la propriété, ces modalités ont été retenues ; elle précise éventuellement si l'utilisation d'installations existantes est souhaitée ou, à défaut, les raisons pour lesquelles il a été jugé préférable de ne pas utiliser ou emprunter les infrastructures existantes. Un échéancier prévisionnel de réalisation indique la date de commencement des travaux et leur durée prévisible.

2. Dans le délai d'un mois à compter de la réception de la demande d'institution de la servitude, le maire :

**peut renvoyer vers une négociation pour le partage d'installations existantes :** Invitation du demandeur par le maire, le cas échéant, à se rapprocher du propriétaire d'installations existantes, auquel il notifie cette invitation simultanément.

**Si accord :**

Les 2 parties conviennent des conditions techniques et financières d'une utilisation partagée.

Fin de la procédure si installation déjà autorisée et si l'atteinte à la propriété privée n'est pas accrue

**Si désaccord :**

Confirmation par l'opérateur au maire de sa demande initiale

**Notifie au propriétaire** ou, en cas de copropriété, au syndic identifié, ou à toute personne habilitée à recevoir la notification au nom des propriétaires, le nom ou la raison sociale de l'opérateur qui sollicite le bénéfice de la servitude.

Cette notification est accompagnée du dossier de demande d'institution de la servitude.

Les destinataires doivent pouvoir présenter leurs observations sur le projet dans un délai qui ne peut pas être inférieur à 3 mois.

3. Institution de la servitude par arrêté du maire agissant au nom de l'État. L'arrêté spécifie les opérations que comportent la réalisation et l'exploitation des installations et mentionne les motifs qui justifient l'institution de la servitude et le choix de l'emplacement.

4. Notification de l'arrêté du maire au propriétaire ou, en cas de copropriété, au syndic et affichage en mairie aux frais du pétitionnaire.

L'arrêté instituant la servitude est périmé de plein droit si l'exécution des travaux n'a pas commencé dans les douze mois suivant sa publication.

Note importante : suite à l'ouverture du marché à la concurrence, la plupart des servitudes de télécommunication gérée par l'opérateur historique pourraient être annulées pour éviter de fausser la concurrence.

## 1.5 - Logique d'établissement.

### 1.5.1 - Les générateurs.

Les ouvrages du réseau de télécommunication (communication électronique).

### 1.5.2 - Les assiettes.

Les parcelles cadastrales figurant au plan joint à l'arrêté du maire instituant la servitude.

## 2 - Bases méthodologiques de numérisation.

### 2.1 - Définition géométrique.

#### 2.1.1 - Les générateurs.

Le générateur est de type linéaire. Il représente l'ouvrage enterré.

#### 2.1.2 - Les assiettes.

L'assiette est systématiquement confondue avec le générateur, par duplication.

### 2.2 - Référentiels géographiques et niveau de précision.

Référentiels : Scan25, référentiel à grande échelle (RGE)

Précision : Échelle de saisie minimale / maximale : métrique ou déca-métrique suivant le référentiel



## 3 - Numérisation et intégration.

### 3.1 - Numérisation dans MapInfo.

#### 3.1.1 - Préalable.

Télécharger à partir du site du PND Urbanisme ([http://ads.info.application.i2/rubrique.php?id\\_rubrique=178](http://ads.info.application.i2/rubrique.php?id_rubrique=178)) les documents suivants :

- la documentation sur la structure des fichiers MapInfo,
- les modèles de fichiers MapInfo (actes, générateurs, assiettes, liens sup / communes).

#### 3.1.2 - Saisie de l'acte.

Ouvrir le fichier modèle XX\_ACT.tab puis l'enregistrer sous le nom PT3\_ACT.tab.

Saisir les données alphanumériques liées aux actes conformément aux consignes de saisie figurant au chapitre 2 du document Structure des modèles mapinfo.odt.

#### 3.1.3 - Numérisation du générateur.

##### ▪ Recommandations :

Privilégier :

- la numérisation au niveau départemental,

##### ▪ Précisions liées à GéoSUP :


1 type de générateur est possible pour une sup PT3 :

- une polyligne : correspondant au tracé du réseau de télécommunication de type linéaire (ex. : une ligne internet haut débit).

▪ **Numérisation :**

Ouvrir le fichier XX\_SUP\_GEN.tab puis l'enregistrer sous le nom **PT3\_SUP\_GEN.tab**.

Le générateur étant de type linéaire :

- dessiner le réseau de télécommunication à l'aide de l'outil polyligne  (trait continu, couleur noir, épaisseur 1 pixel).

▪ **Saisie des données alphanumériques associées :**

Saisir les données alphanumériques liées à la création du générateur conformément aux consignes de saisie figurant au **chapitre 3** du document *Structure des modèles mapinfo.odt*.

Si plusieurs générateurs sont associés à une même servitude le champ NOM\_SUP devra être saisi de façon similaire pour tous les objets créés. En revanche le champ NOM\_GEN devra être saisi de façon distinct.

Pour différencier le type de représentation graphique du générateur dans GéoSUP, le champ CODE\_CAT doit être alimenté par un code :

- **PT3** pour les réseaux de télécommunication.

### 3.1.4 - *Création de l'assiette.*

▪ **Précisions liées à GéoSUP :**

1 seul type d'assiette est possible pour une sup PT3 :

- une polyligne : correspondant à l'emprise du réseau de télécommunication.

▪ **Numérisation :**

L'assiette d'une servitude PT3 est égale au tracé du générateur. Une fois la numérisation des générateurs entièrement achevée, il conviendra donc de faire une copie du fichier PT3\_SUP\_GEN.tab et de l'enregistrer sous le nom **PT3\_ASS-tab**.

Modifier ensuite la structure du fichier PT3\_ASS.tab conformément aux consignes de saisie figurant au **chapitre 4** du document *Structure des modèles mapinfo.odt* tout en gardant les champs NOM\_SUP, CODE\_CAT, NOM\_GEN.

▪ **Saisie des données alphanumériques associées :**

Saisir les données alphanumériques liées aux assiettes conformément aux consignes de saisie figurant au **chapitre 4** du document *Structure des modèles mapinfo.odt*.

Important : pour identifier le type de représentation graphique de l'assiette dans GéoSup (réseau de télécommunication), le champ CODE\_CAT doit être alimenté par le code :

- **PT3** pour les réseaux de télécommunication.

Pour identifier le type d'assiette dans GéoSup (réseau de télécommunication), le champ TYPE\_ASS doit être en adéquation avec le type de catégorie saisi dans le champ CODE\_CAT :

- pour la catégorie **PT3 - com. téléphon. et télégra** le champ **TYPE\_ASS** doit être égal à **Réseau de télécommunication** (respecter la casse).

### 3.1.5 - Lien entre la servitude et la commune.


Ouvrir le fichier **XX\_LIENS\_SUP\_COM.tab** puis l'enregistrer sous le nom **PT3\_SUP\_COM.tab**.


Saisir toutes les communes impactées par l'emprise (assiette) de la servitude, conformément aux consignes de saisie figurant au **chapitre 5** du document **Structure des modèles mapinfo.odt**.

## 3.2 - Données attributaires.

Consulter le document de présentation au paragraphe "règles de nommage des objets" (page 6/11) ainsi que le modèle conceptuel SUP du CNIG et/ou le standard COVADIS SUP.

## 3.3 - Sémiologie.

Type de générateur	Représentation cartographique	Précision géométrique	Couleur
Linéaire (ex. : une ligne internet haut débit)		Polyligne double de couleur violette composée de traits perpendiculaires et d'épaisseur égale à 3 pixels	Rouge : 128 Vert : 125 Bleu : 255

Type d'assiette	Représentation cartographique	Précision géométrique	Couleur
Linéaire (ex. : l'emprise de la ligne à haut débit internet)		Polyligne double de couleur violette composée de traits perpendiculaires et d'épaisseur égale à 3 pixels	Rouge : 128 Vert : 125 Bleu : 255

## 3.4 - Intégration dans GéoSup.

Importer les fichiers MapInfo dans l'ordre suivant :

- les actes,
- les sup et les générateurs,
- les assiettes,
- les liens sup / communes.

conformément aux consignes figurant **aux chapitres 4, 5, 6, et 7** du document **Import\_GeoSup.odt**.

Ressources, territoires, habitats et logement  
Énergie et climat Développement durable  
Prévention des risques Infrastructures, transports et mer

**Présent  
pour  
l'avenir**

---

Ministère de l'Écologie, du Développement durable,  
des Transports et du Logement  
Direction générale de l'Aménagement,  
du Logement et de la Nature

Arche Sud  
92055 La Défense Cedex

## Numérisation des servitudes d'utilité publique

# SERVITUDES DE TYPE T5

### SERVITUDES AERONAUTIQUES DE DEGAGEMENT

Servitudes reportées en annexe des PLU et des cartes communales en application des articles R. 151-51 et R. 161-8 du code de l'urbanisme et figurant en annexe au Livre 1er dans les rubriques :

- II - Servitudes relatives à l'utilisation de certaines ressources et équipements
  - D - Communications
  - e) Circulation aérienne

## 1 Fondements juridiques

### 1.1 Définition

Afin d'assurer la sécurité de la circulation des aéronefs, il est institué des servitudes aéronautiques de dégagement comportant

- l'interdiction de créer ou l'obligation de supprimer les obstacles susceptibles de constituer un danger pour la circulation aérienne ou nuisibles au fonctionnement des dispositifs de sécurité établis dans l'intérêt de la navigation aérienne;
- l'interdiction d'effectuer des travaux de grosses réparations ou d'amélioration exempté du permis de construire sur les bâtiments et autres ouvrages frappés de servitude sans l'autorisation de l'autorité administrative.

Les articles L. 55 et L. 56 du code des postes et des communications électroniques sont applicables aux servitudes aéronautiques de dégagement.

Les servitudes de dégagement sont établies autour :

- > des aérodromes suivants :
  - aérodromes destinés à la circulation aérienne publique ou créés par l'Etat ;
  - aérodromes non destinés à la circulation aérienne publique et créés par une personne autre que l'Etat ;
  - aérodromes situés en territoire étranger pour lesquels des zones de dégagement doivent être établies sur le territoire français ;
- > des installations d'aides à la navigation aérienne, de télécommunications aéronautiques et aux installations de la météorologie intéressant la sécurité de la navigation aérienne ;
- > de certains emplacements correspondant à des points de passages préférentiels pour la navigation aérienne.

Les servitudes donnent lieu à l'établissement d'un plan de servitudes aéronautiques de dégagement (PSA). En cas d'urgence, des mesures provisoires de sauvegarde peuvent également être mises en oeuvre. Ces mesures cessent d'être applicables si, dans un délai de deux ans à compter de leur adoption, elles n'ont pas été reprises dans un PSA régulièrement approuvé.

## 1.2 Références législatives et réglementaires

L'ordonnance n°2010-1307 du 28 octobre 2010 relative à la partie législative du code des transports, a abrogé le titre IV du livre II du code de l'aviation civile relatif aux servitudes aéronautiques pour l'intégrer en « 6ème partie : aviation civile » du code des transports, sous le titre V « Sujétions aux abords des aérodromes ». Si, les dispositions législatives relatives aux servitudes aéronautiques de dégagement figurent depuis cette ordonnance dans le code des transports, les dispositions réglementaires figurent toujours dans le code de l'aviation civile.

### **Anciens textes :**

Loi du 4 juillet 1935 (art. 12 et 13) établissant des servitudes spéciales, dites servitudes dans l'intérêt de la navigation aérienne (abrogée par la loi n° 58-346 lui substituant le Code de l'aviation civile et commerciale)

Décret n°59-92 du 03 janvier 1959 relatif au régime des aérodromes et aux servitudes aéronautiques  
Titre IV du livre II relatif aux servitudes aéronautiques du code de l'aviation civile, notamment les articles R. 241-1, R. 241-2 et R. 242-1 à R. 242-3.

### **Textes en vigueur :**

Articles L. 6350-1 à L. 6351-5 et L. 6372-8 à L. 6372-10 du code des transports.

Articles R. 241-3 à R. 242-2, D. 241-4 à D. 242-14 et D. 243-7 du code de l'aviation civile.

Arrêté du 7 juin 2007 modifié fixant les spécifications techniques destinées à servir de base à l'établissement des servitudes aéronautiques, à l'exclusion des servitudes radioélectriques.

## 1.3 Décision

Arrêté du ministre chargé de l'aviation civile, en accord s'il y a lieu, avec le ministre des armées  
ou

Décret en Conseil d'Etat si les conclusions du rapport d'enquête ou les avis des services et des collectivités publiques intéressés sont défavorables.

## 1.4 Restrictions de diffusion

Cette catégorie de servitude fait l'objet de restriction défense.

Les données ne sont pas téléchargeables et ne peuvent être consultées qu'à l'échelle communale ou intercommunale. Les actes instituant la servitude doivent être anonymisés.

## 2 Processus de numérisation

### 2.1 Responsable de la production des données numériques

#### 2.1.1 Précisions concernant le rôle des administrateurs locaux et des autorités compétentes

Les administrateurs locaux et les autorités compétentes jouent des rôles différents en matière de numérisation et de publication des SUP dans le portail national de l'urbanisme (<http://www.geoinformations.developpement-durable.gouv.fr/presentation-des-roles-et-responsabilites-r1072.html>).

Il existe plusieurs possibilités d'organisation variant selon que la catégorie de SUP relève de la compétence de l'Etat, de collectivités publiques ou d'opérateurs nationaux ou locaux : [http://www.geoinformations.developpement-durable.gouv.fr/fichier/pdf/organisation\\_sup\\_cle1c4755-1.pdf?arg=177835277&cle=1076c598d70e410cc53a94b4e666b09f1882d6b5&file=pdf%2Forganisation\\_sup\\_cle1c4755-1.pdf](http://www.geoinformations.developpement-durable.gouv.fr/fichier/pdf/organisation_sup_cle1c4755-1.pdf?arg=177835277&cle=1076c598d70e410cc53a94b4e666b09f1882d6b5&file=pdf%2Forganisation_sup_cle1c4755-1.pdf)

##### ◇ Administrateur local

L'administrateur local après avoir vérifié que la personne qui sollicite des droits de publication sur le portail national de l'urbanisme est bien gestionnaire de la catégorie de SUP, crée le compte de l'autorité compétente et lui donne les droits sur le territoire relevant de sa compétence (commune, département, région, etc.).

##### ◇ Autorité compétente

L'autorité compétente est responsable de la numérisation et de la publication des SUP sur le portail national de l'urbanisme. Elle peut, si elle le souhaite, confier la mission de numérisation à un prestataire privé ou à un autre service de l'État. Dans cette hypothèse, la publication restera de sa responsabilité.

##### ◇ Prestataire

Le prestataire peut tester la conformité du dossier numérique avec le standard CNIG. S'il est désigné par l'autorité compétente délégataire, il téléverse le dossier numérique dans le GPU.

#### 2.1.2 Administrateurs locaux et autorités compétentes

Les responsables de la production des données numériques sont les deux services de la direction générale de l'aviation civile, le service national d'ingénierie aéroportuaire (SNIA) et le service technique de l'aviation civile (STAC). Le service en charge de la diffusion est le SNIA.

### 2.2 Où trouver les documents de base

Journal Officiel de la République française (les arrêtés et décrets postérieurs à 1990 sont disponibles au [JO électronique](#))

Annexes des PLU et des cartes communales

## 2.3 Principes de numérisation

Application du standard CNIG SUP (Conseil national de l'information géolocalisée). La dernière version du standard CNIG SUP est consultable et téléchargeable ici : <http://cnig.gouv.fr/ressources-dematerialisation-documents-d-urbanisme-a2732.html>

Création d'une fiche de métadonnées respectant les dernières consignes de saisie des métadonnées SUP via le [générateur de métadonnées en ligne sur le GPU](#).

## 2.4 Numérisation de l'acte

Archivage : Intégralité de l'acte officiel (arrêté ou décret d'approbation et plans annexés).

Téléversement dans le GPU : Anonymisation des arrêtés et décrets instaurant la SUP pour les aérodromes militaires (ajout d'un carré blanc sur les noms des signataires).

## 2.5 Référentiels géographiques et niveau de précision

Les référentiels utilisés sont :

SYSTEMES DE REFERENCE GEOGRAPHIQUE ET PLANIMETRIQUE			
ZONE	SYSTEME GEODESIQUE	ELLIPSOIDE ASSOCIE	PROJECTION
<b>France Métropolitaine</b>	<b>RGF 93</b>	<b>IAG GRS 1980</b>	<b>Lambert 93</b>
Guadeloupe, Martinique,	WGS 84	IAG GRS 1980	UTM Nord fuseau 20
Guyane	RGFG 95	IAG GRS 1980	UTM Nord fuseau 22
Réunion	RGR 92	IAG GRS 1980	UTM Sud fuseau 40
Mayotte	RGM 04	IAG GRS 1980	UTM Sud fuseau 38

SYSTEMES DE REFERENCE ALTIMETRIQUES	
<b>France Métropolitaine, à l'exclusion de la Corse</b>	<b>IGN 1969</b>
Corse	IGN 1978
Guadeloupe	IGN 1988
Martinique	IGN 1987
Guyane	IGG 1977
Réunion	IGN 1989
Mayotte	SHOM 1953

Précision :

Planimétrie : 1m

Altimétrie : 0.5 m

## 2.6 Numérisation du générateur et de l'assiette

Le générateur est dessiné à partir de l'état des bornes de repérage des axes de bande des pistes.  
Les assiettes sont créées sous mapinfo à partir des lignes d'égales hauteurs obtenues par dessin.

## 3 Référent métier

Ministère de la Transition Écologique et de la cohésion  
des territoires

Direction générale de l'aviation civile  
Direction du transport aérien  
50, rue Henry Farman  
75720 Paris Cedex 15