

Préfecture de la Marne



Direction
Départementale des
Territoires de la Marne

Date: Juin 2023

Plan Local d'Urbanisme

Commune de

VANDIERES

PORTER A CONNAISSANCE

Plan des servitudes 5.2.C

Planche 1/2



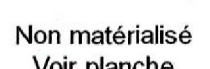



échelle: 1:10000

SERVITUDES_PAC_VANDIERES.QGS

AVERTISSEMENT
Certaines servitudes ne sont pas reportées sur la carte faute de réponses des gestionnaires de la ou des servitude(s).
La présente carte n'a qu'une valeur informative.

REPRODUCTION INTERDITE
Source: ©IGN-SCAN25®

LEGENDE

-  EL3 Navigation intérieure - Servitudes de halage et de marchepied
-  I4 ENEDIS - Electricité - Servitudes relatives à l'établissement des canalisations électriques
- lignes aériennes
- lignes souterraines
-  Non matérialisé
Voir planche 2/2
-  PM1 Environnement - Servitudes résultant des Plan de Prévention des Risques Naturels prévisibles - PPRN
Pour plus de détail, voir règlement(s) et plan(s) de zonage réglementaire
-  PT 2 Télécommunications - Servitudes relatives aux transmissions radioélectriques concernant la protection contre les obstacles, des centres d'émission et de réception exploités par l'état
-  T 7 Relations aériennes - Servitudes aéronautiques
"Servitudes à l'extérieur des zones de dégagement concernant des installations particulières"
(arrêté ministériel du 25 juillet 1990 applicable sur tout le territoire national)

