








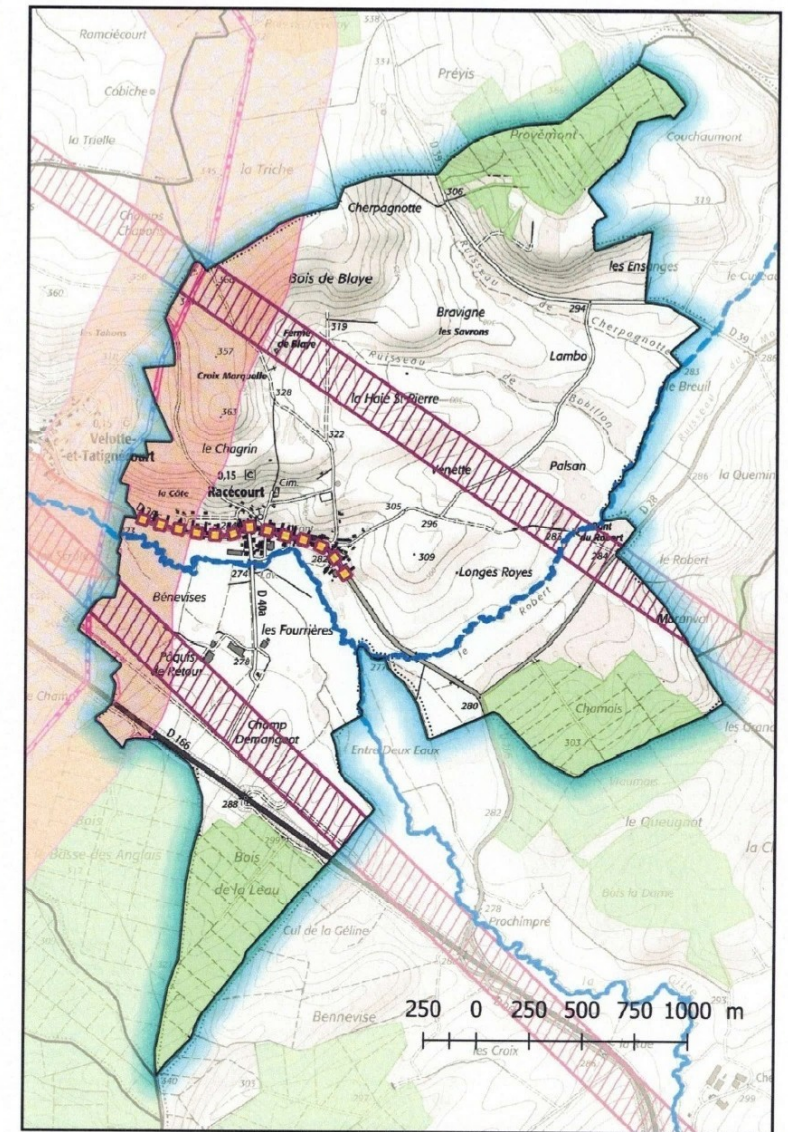
**COMMUNE DE
RACECOURT
PLAN LOCAL D'URBANISME**

SERVITUDES

Date d'émission : 10/12/2020
 N.B. : Les servitudes sont reportées sur le présent plan à titre indicatif
 Seuls les décrets et les arrêtés qui les instituent font foi

Légende

-  A1 : Servitudes de protection des bois et forêts soumis au régime forestier
-  A4 : Servitudes concernant les terrains riverains des cours d'eau non domaniaux
-  EL7 : Servitudes d'alignement
-  I1 : Servitudes relatives à la maîtrise de l'urbanisation autour des canalisations de transport gaz, hydrocarbures, produits chimiques
-  I3 : Canalisations de transport gaz, hydrocarbures et produits chimiques
- I4B : Servitudes de distribution d'énergie électrique
-  JS1 : Servitudes de protection des installations sportives
-  PT2 : Servitudes de protection des centre radio-électriques d'émission et de réception contre les obstacles
- PT3 : Servitudes attachées aux réseaux de télécommunications



L'article A 126-1 du code de l'urbanisme relatif à la légende des servitudes d'utilité publique (SUP) a été modifié par l'arrêté du 22 octobre 2018.
 Les codes alphanumériques attribués à chaque SUP sont désormais fixés par la nomenclature nationale consultable sur le site GéoInformations.