

PLAN LOCAL D'URBANISME INTERCOMMUNAL


VERMAND

PLAN DE ZONAGE

PLUI ARRETE LE 02/07/2025 PLUI APPROUVE LE .../.../...



Echelle : 7500ème


 COMMUNAUTE DE COMMUNES
DU PAYS DU VERMANDOIS
RD 1044 - Hameau de Riqueval
02420 BELLICOURT
03.23.09.50.51

Patrimoine	
Numéros	Désignation
01	Chapelle
02	Cimetière
03	Eglise
04	Calvaire
05	Calvaire
06	Chapelle
07	Calvaire
08	Calvaire
09	Calvaire
10	Arbre remarquable
11	Ancienne gendarmerie
12	Lavoir
13	Monument aux morts
14	Maison remarquable
15	Maison remarquable
16	Maison remarquable
17	Maison remarquable
18	Maison remarquable
19	Ancienne gare
20	Maison remarquable
21	Manoir
22	Chapelle
23	Camp romain (oppidum)

Bernes
























Poeully

Vendelles

Maissemy

Holnon

Attily

	Cimetière
	Nouvelle construction
	Installation agricole non classée
	Secteur faisant l'objet d'une Orientation d'Aménagement et de Programmation
	Zone à Dominante Humide du SDAGE
Périmètre de protection des captages	
	Périmètre de Protection Immédiat
	Périmètre de Protection Rapproché
	Périmètre de Protection Eloigné
	Captage
Limites de zones	
	Ua : Zone urbaine dense correspondant au centre ancien
	Ub : Zone urbaine moins dense correspondant aux extensions plus récentes des tissus urbains
	UE : Zone urbaine correspondant aux zones à vocation économique
	UEz : Secteur de la zone UE correspondant aux zones d'activités économiques de Bohain-en-Vermandois et Vermand
	UH : Zone urbaine destinée aux constructions et installations nécessaires aux services publics ou d'intérêt collectif (EISCP)
	1AU : Zone à urbaniser à vocation principale d'habitat
	1AUEz : Secteur de la zone à urbaniser dédié au développement des activités économiques
	1AUH : Zone à urbaniser destinée au développement des équipements publics d'intérêt collectif
	A : Zone agricole
	Ap : Secteur de la zone agricole correspondant à des équipements publics et d'intérêt collectif isolés
	N : Zone naturelle
	Nhi : Zones naturelles correspondant aux habitations légères de loisirs et les installations liées
	Ns : Secteur de la zone naturelle dédié aux équipements sportifs isolés
Eléments à protéger	
	Elément de patrimoine urbain à protéger au titre de l'article L.151-19 du Code de l'Urbanisme
	Espace boisé classé au titre de l'article L.113-1 du Code de l'Urbanisme
	Elément de patrimoine naturel à protéger au titre de l'article L.151-23 du Code de l'Urbanisme : Linéaire végétalisé
	Elément à protéger au titre de l'article L.151-38 du Code de l'urbanisme : Chemins
	Elément de patrimoine naturel à protéger au titre de l'article L.151-23 du Code de l'Urbanisme : Cours d'eau