

PLAN LOCAL D'URBANISME INTERCOMMUNAL

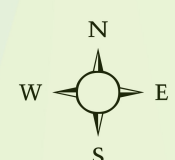
LANCHY

PLAN DE ZONAGE

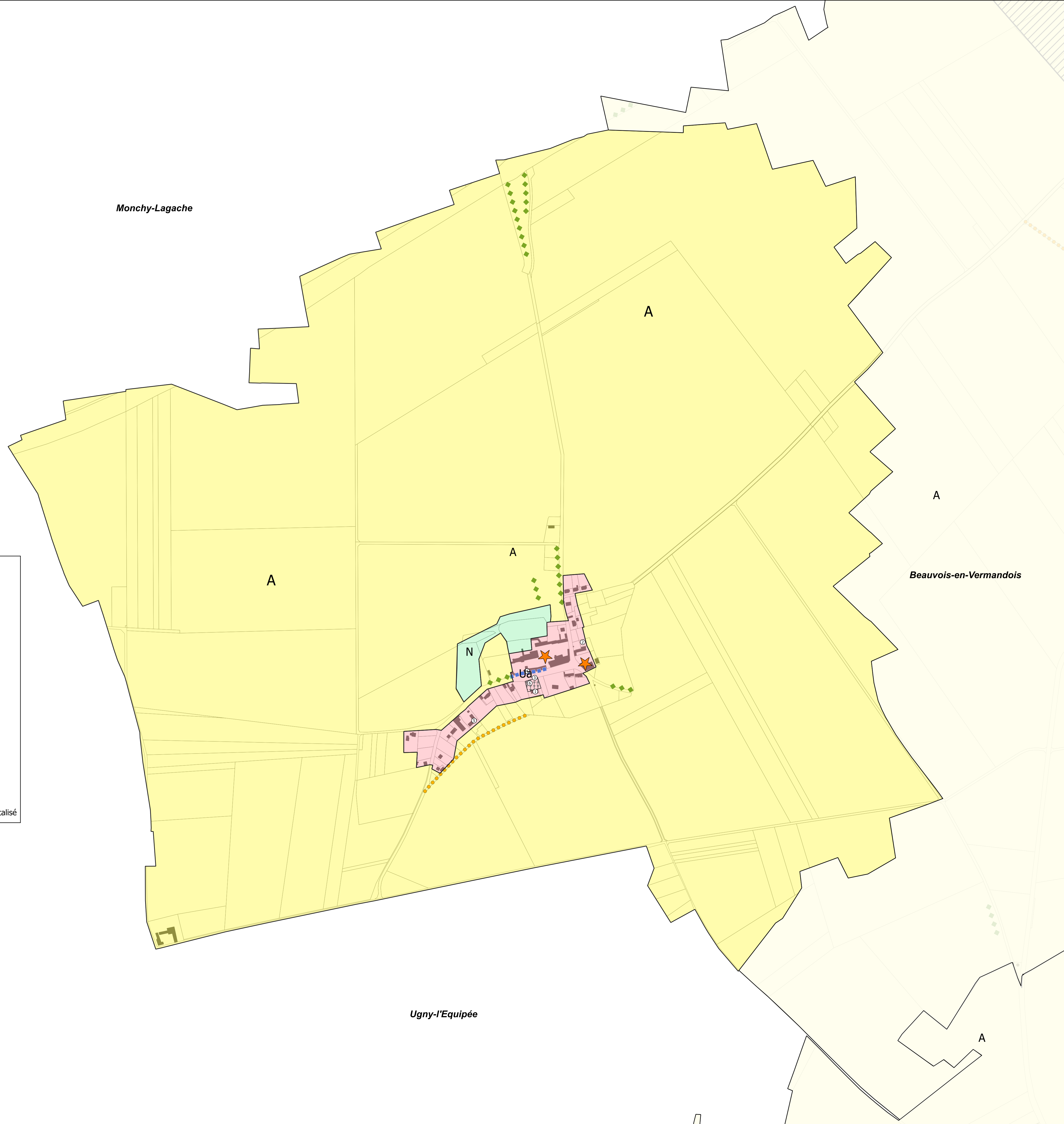
PLUI ARRETE LE 02/07/2025 PLUI APPROUVE LE .../.../...













Echelle : 5000ème



COMMUNAUTE DE COMMUNES
DU PAYS DU VERMANDOIS
RD 1044 - Hameau de Riqueval
02420 BELLICOURT
03.23.09.50.51



-  Cimetière
- Installations agricoles**
-  Installation agricole non classée
- Périmètre de protection des captages**
-  Périmètre de Protection Eloigné
- Limites de zones**
-  Ua : Zone urbaine dense correspondant au centre ancien
-  A : Zone agricole
-  N : Zone naturelle
- Éléments à protéger**
-  Élément de patrimoine urbain à protéger au titre de l'article L.151-19 du Code de l'Urbanisme
-  Élément à protéger au titre de l'article L.151-38 du Code de l'urbanisme : Chemins
-  Élément de patrimoine naturel à protéger au titre de l'article L.151-23 du Code de l'Urbanisme : Fossés
-  Élément de patrimoine naturel à protéger au titre de l'article L.151-23 du Code de l'Urbanisme : Linéaire végétalisé

Patrimoine

Numéros	Désignation
1	Eglise
2	Saule pleureur
3	Chapelle
4	Maison remarquable
5	Ferme remarquable
6	Cimetière