

Plan Local d'Urbanisme Intercommunal

Communauté de Communes du Pays du Vermandois

Consommation d'espaces entre 2011 et 2021

Octobre 2024



URBYCOM

SOCOTEC



Communauté de Communes
du Pays du Vermandois

SOMMAIRE

Attilly.....	3	Le Catelet.....	32
Aubenchoul-aux-Bois.....	4	Le Verguier.....	33
Beaurevoir.....	5	Lehacourt.....	34
Beauvois-en-Vermandois.....	6	Lempire.....	35
Becquigny.....	7	Levergies.....	36
Bellenglise.....	8	Magny-la-Fosse.....	37
Bellicourt.....	9	Maissemy.....	38
Bohain-en-Vermandois.....	10	Montbrehain.....	39
Bony.....	11	Montigny-en-Arrouaise.....	40
Brancourt-le-Grand.....	12	Nauroy.....	41
Caulaincourt.....	13	Pontru.....	42
Croix-Fonsomme.....	14	Pontruet.....	43
Douchy.....	15	Premont.....	44
Estrées.....	16	Ramicourt.....	45
Etaves-et-Bocquiaux.....	17	Roupy.....	46
Etreillers.....	18	Savy.....	47
Fluquières.....	19	Seboncourt.....	48
Fontaine-Uterte.....	20	Sequehart.....	49
Foreste.....	21	Serain.....	50
Francilly-Selency.....	22	Trefcon.....	51
Fresnoy-le-Grand.....	23	Vaux-en-Vermandois.....	52
Germaine.....	24	Vendelles.....	53
Gouy.....	25	Vendhuile.....	54
Gricourt.....	26	Vermand.....	55
Hargicourt.....	27	Villeret.....	56
Holnon.....	28	Synthèse.....	57
Jancourt.....	29		
Joncourt.....	30		
Lanchy.....	31		

Les cartes présentées ci-dessous ont été réalisées grâce à la photo-interprétation disponible sur le site [remonter le temps](#) (Géoportail), comparée à la dernière version du cadastre de 2024.

Ont été distingués les secteurs de l'Habitat, l'Economie, les Equipements et le secteur Agricole.

Type
Agricole
Habitat



0,65 ha ont été consommés pour de l'habitat,
0,09 ha ont été consommés pour de l'agricole.

La commune d'Atilly a donc consommé un total de
0,74 ha sur les 10 dernières années.



Type

Agricole

Habitat



Type

Agricole

Habitat

0,29 ha ont été consommés pour de l'habitat,
0,86 ha ont été consommés pour de l'agricole.

La commune de Beurevoir a donc consommé un
total de 1,15 ha sur les 10 dernières années.



Type
Agricole
Habitat



0,57 ha ont été consommés pour de l'habitat,
0,25 ha ont été consommés pour de l'agricole.

La commune de Beauvois-en-Vermandois a donc
consommé un total de 0,82 ha sur les 10 dernières années.

Type

Agricole

Habitat



0,46 ha ont été consommés pour de l'habitat,
0,06 ha ont été consommés pour de l'agricole.

La commune de Becquigny a donc consommé un
total de 0,52 ha sur les 10 dernières années.



Type

Agricole

Habitat



0,99 ha ont été consommés pour de l'habitat,
0,17 ha ont été consommés pour de l'agricole.

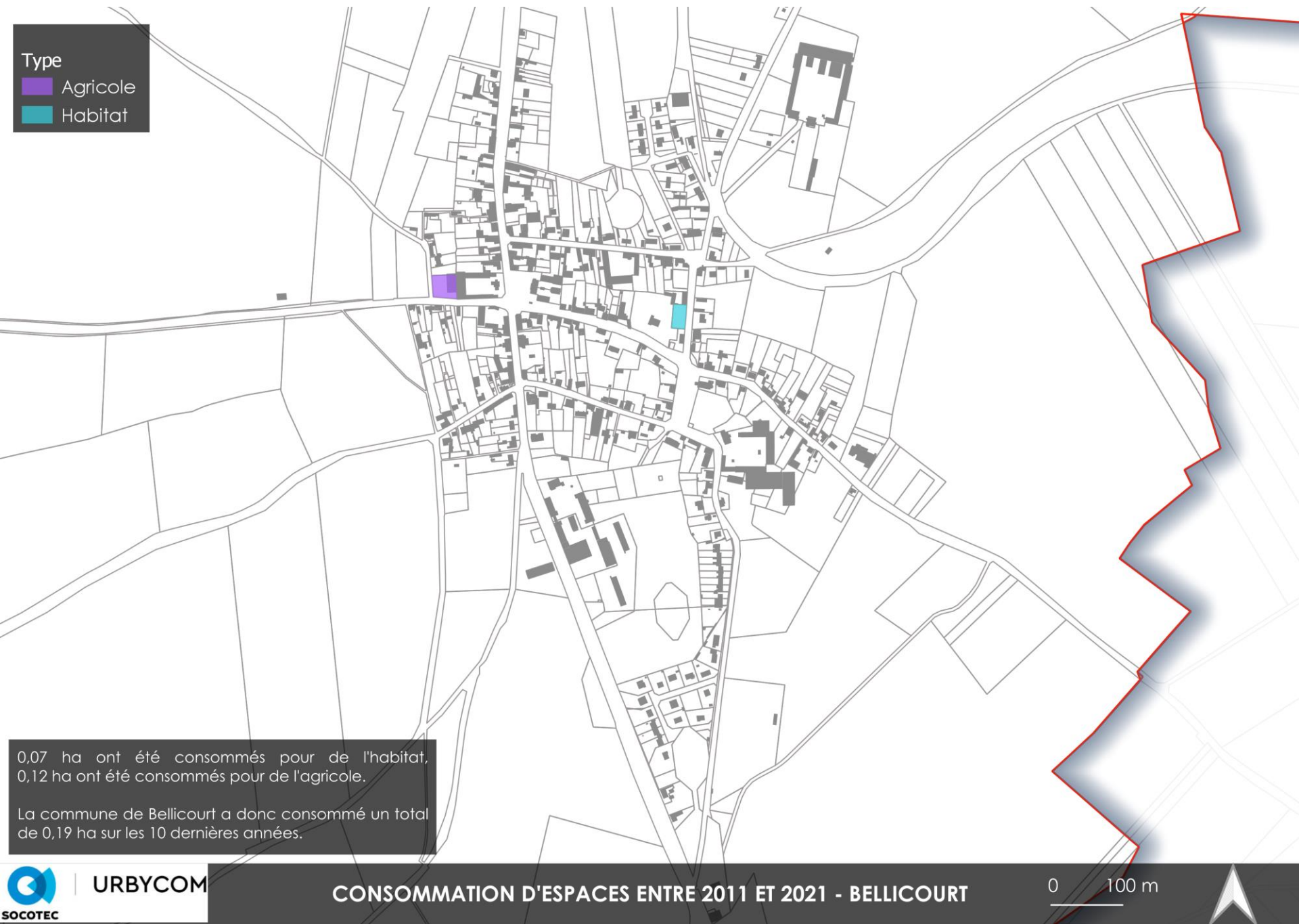
La commune de Bellenglise a donc consommé un
total de 1,16 ha sur les 10 dernières années.



Type

Agricole

Habitat



0,07 ha ont été consommés pour de l'habitat,
0,12 ha ont été consommés pour de l'agricole.

La commune de Bellicourt a donc consommé un total
de 0,19 ha sur les 10 dernières années.



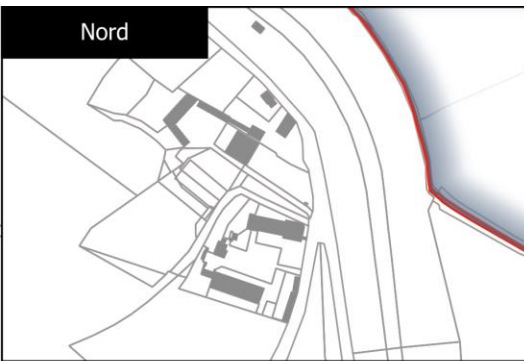
Type

- Agricole
- Economie
- Habitat
- Equipement

2,95 ha ont été consommés pour de l'habitat,
0,04 ha ont été consommés pour de l'agricole,
3,69 ha ont été consommés pour de l'économie,
0,03 ha ont été consommés pour de l'équipement.

La commune de Bohain-en-Vermandois a donc
consommé un total de 6,71 ha sur les 10 dernières années.





Type

- Agricole
- Habitat



0,33 ha ont été consommés pour de l'habitat,
0,03 ha ont été consommés pour de l'agricole.

La commune de Bony a donc consommé un total de
0,36 ha sur les 10 dernières années.

Type
Habitat



0,4 ha ont été consommés pour de l'habitat.
La commune de Brancourt-le-Grand a donc consommé un total de 0,4 ha sur les 10 dernières années.



Type
Habitat



1,4 ha ont été consommés pour de l'habitat.

La commune de Caulaincourt a donc consommé un total de 1,4 ha sur les 10 dernières années.



Type
Agricole



0,15 ha ont été consommés pour de l'agricole.
La commune de Croix-Fonsomme a donc consommé un total de 0,15 ha sur les 10 dernières années.



Type

- Agricole
- Habitat
- Équipement



0,24 ha ont été consommés pour de l'habitat,
0,58 ha ont été consommés pour de l'agricole,
0,08 ha ont été consommés pour de l'équipement.

La commune de Douchy a donc consommé un total
de 0,9 ha sur les 10 dernières années.

Type
Agricole
Habitat



0,92 ha ont été consommés pour de l'habitat,
0,98 ha ont été consommés pour de l'agricole.
La commune d'Estrées a donc consommé un total de
1,9 ha sur les 10 dernières années.



Type
Agricole
Habitat

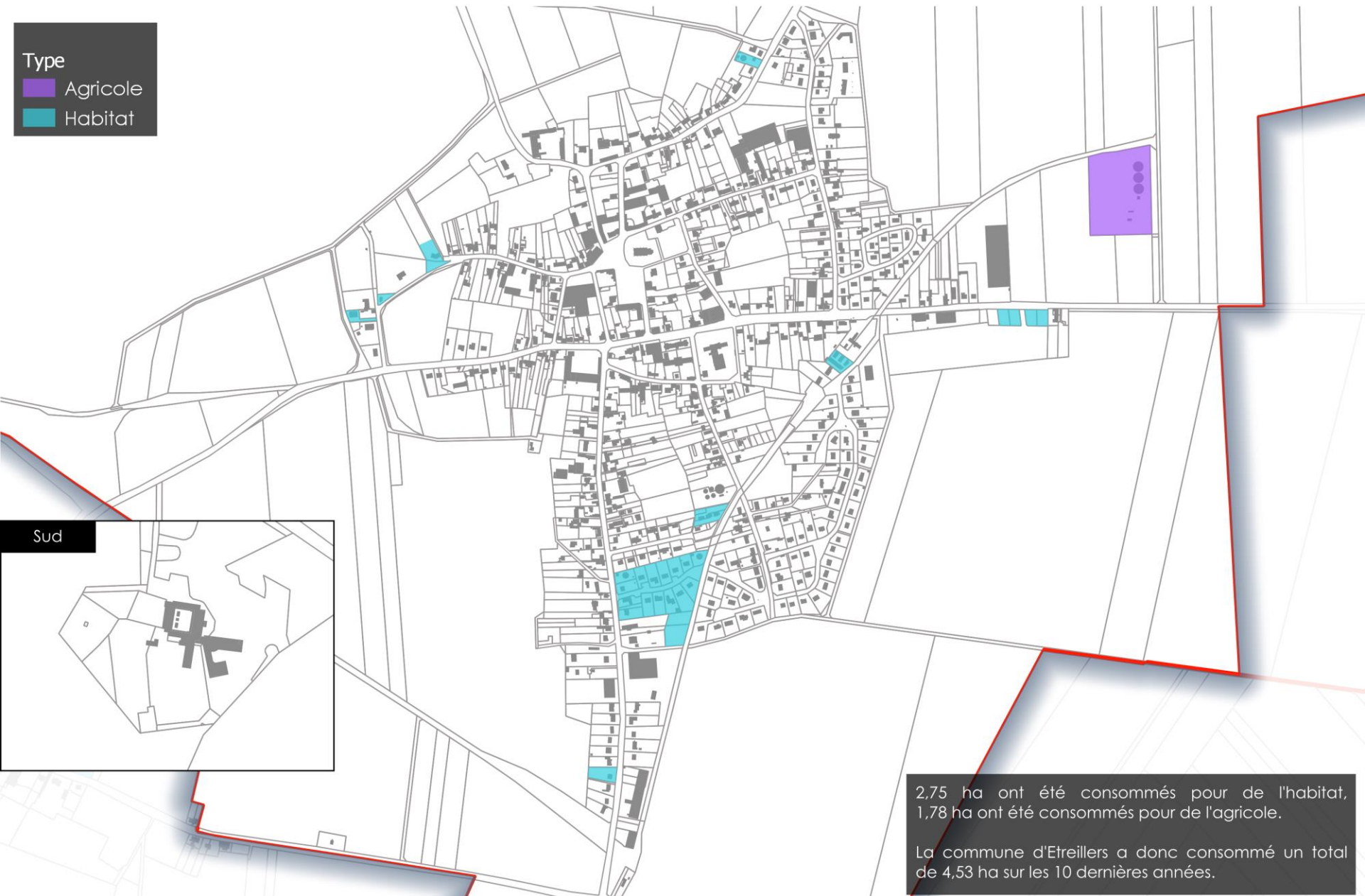


1,66 ha ont été consommés pour de l'habitat,
0,02 ha ont été consommés pour de l'agricole.

La commune d'Etaves-et-Bocquiaux a donc consommé
un total de 1,68 ha sur les 10 dernières années.



Type
Agricole
Habitat



2,75 ha ont été consommés pour de l'habitat,
1,78 ha ont été consommés pour de l'agricole.
La commune d'Etreillers a donc consommé un total
de 4,53 ha sur les 10 dernières années.



Type
Habitat



0,65 ha ont été consommés pour de l'habitat.

La commune de Fluquières a donc consommé un total de 0,65 ha sur les 10 dernières années.



Type

Agricole

Habitat



1,09 ha ont été consommés pour de l'habitat,
0,05 ha ont été consommés pour de l'agricole.

La commune de Fontaine-Uterte a donc consommé
un total de 1,14 ha sur les 10 dernières années.



Type

Habitat



0,21 ha ont été consommés pour de l'habitat.

La commune de Forreste a donc consommé un total de 0,21 ha sur les 10 dernières années.



Type
Agricole
Habitat



2,16 ha ont été consommés pour de l'habitat,
1,46 ha ont été consommés pour de l'agricole.
La commune de Francilly-Selency a donc consommé
un total de 3,62 ha sur les 10 dernières années.



Type

Agricole

Economie

Habitat



Type

Agricole

Habitat



0,15 ha ont été consommés pour de l'habitat,
0,54 ha ont été consommés pour de l'agricole.

La commune de Germaine a donc consommé un
total de 0,69 ha sur les 10 dernières années.





Type
Habitat



4,34 ha ont été consommés pour de l'habitat.

La commune de Gricourt a donc consommé un total de 4,34 ha sur les 10 dernières années.



Type
Agricole
Habitat



0,45 ha ont été consommés pour de l'habitat,
0,09 ha ont été consommés pour de l'agricole.

La commune d'Hargicourt a donc consommé un total
de 0,54 ha sur les 10 dernières années.

Type
■ Habitat
■ Equipement



2,81 ha ont été consommés pour de l'habitat,
2,77 ha ont été consommés pour de l'équipement.

La commune d'Holnon a donc consommé un total de
5,58 ha sur les 10 dernières années.



Type

Agricole

Habitat

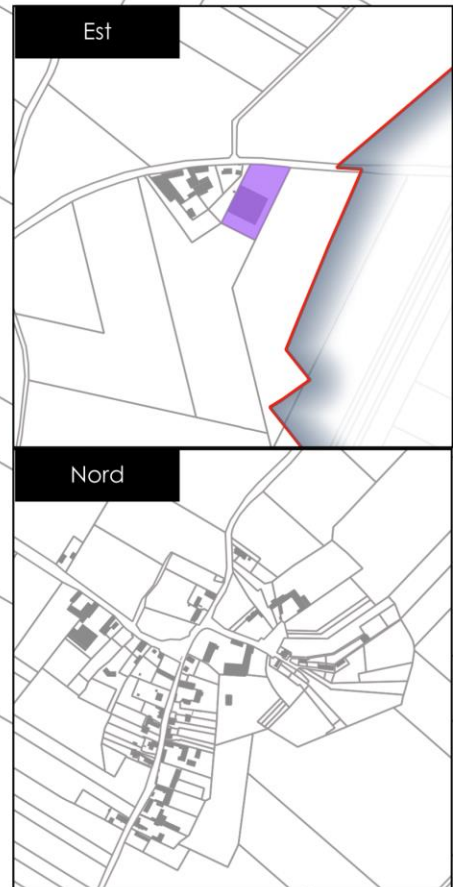


0,37 ha ont été consommés pour de l'habitat,
0,91 ha ont été consommés pour de l'agricole.

La commune de Jeancourt a donc consommé un
total de 1,28 ha sur les 10 dernières années.



Type
Agricole
Habitat



0,42 ha ont été consommés pour de l'habitat,
0,58 ha ont été consommés pour de l'agricole.

La commune de Joncourt a donc consommé un total
de 1 ha sur les 10 dernières années.

Type
Agricole



0,07 ha ont été consommés pour de l'agricole.
La commune de Lanchy a donc consommé un total de 0,07 ha sur les 10 dernières années.



La commune de Le Catelet n'a consommé aucun hectare sur les 10 dernières années.





La commune de Le Verguier n'a consommé aucun hectare sur les 10 dernières années.



Type
Habitat

1,39 ha ont été consommés pour de l'habitat.
La commune de Lehaucourt a donc consommé un total de 1,39 ha sur les 10 dernières années.



Type

Agricole

Habitat



0,46 ha ont été consommés pour de l'habitat,
0,22 ha ont été consommés pour de l'agricole.

La commune de Lempire a donc consommé un total
de 0,68 ha sur les 10 dernières années.



Type
Habitat



0,33 ha ont été consommés pour de l'habitat.
La commune de Levergies a donc consommé un total de 0,33 ha sur les 10 dernières années.

Type
Habitat



0,42 ha ont été consommés pour de l'habitat.

La commune de Magny-la-Fosse a donc consommé un total de 0,42 ha sur les 10 dernières années.

Type
Agriculture
Habitat

1,3 ha ont été consommés pour de l'habitat,
0,44 ha ont été consommés pour de l'agriculture.
La commune de Maissemy a donc consommé un
total de 1,74 ha sur les 10 dernières années.



Type
Habitat



0,05 ha ont été consommés pour de l'habitat.

La commune de Montbrehain a donc consommé un total de 0,05 ha sur les 10 dernières années.



Type
Agricole
Habitat



0,82 ha ont été consommés pour de l'habitat,
0,1 ha ont été consommés pour de l'agricole.

La commune de Montigny-en-Arrouaise a donc consommé
un total de 0,92 ha sur les 10 dernières années.

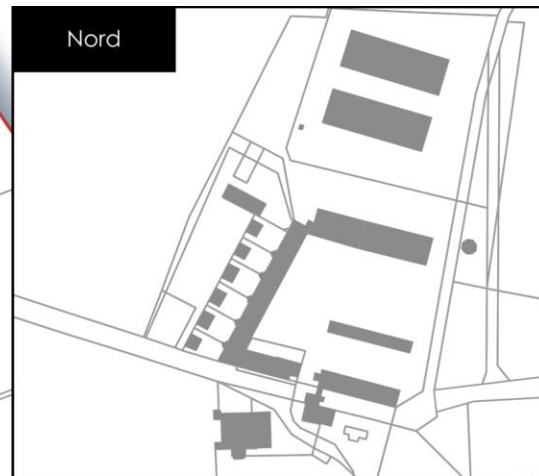


Type
Habitat



0,61 ha ont été consommés pour de l'habitat.
La commune de Nauroy a donc consommé un total de 0,61 ha sur les 10 dernières années.

Type
Agricole
Habitat



0,2 ha ont été consommés pour de l'habitat,
0,72 ha ont été consommés pour de l'agricole.

La commune de Pontru a donc consommé un total
de 0,92 ha sur les 10 dernières années.

Type

Agricole

Habitat



Type
Agricole
Habitat



1,46 ha ont été consommés pour de l'habitat,
0,6 ha ont été consommés pour de l'agricole.
La commune de Prémont a donc consommé un total
de 2,06 ha sur les 10 dernières années.

Type

Agricole

0,29 ha ont été consommés pour de l'agicole.

La commune de Ramicourt a donc consommé 0,29 hectare sur les 10 dernières années.



Type

- Agricole
- Habitat
- Equipement



1,34 ha ont été consommés pour de l'habitat,
0,64 ha ont été consommés pour de l'agricole,
0,05 ha ont été consommés pour de l'équipement.

La commune de Roupy a donc consommé un total
de 2,03 ha sur les 10 dernières années.



Type
Habitat



2,93 ha ont été consommés pour de l'habitat.

La commune de Savy a donc consommé un total de 2,93 ha sur les 10 dernières années.



Type
Habitat



1,61 ha ont été consommés pour de l'habitat.
La commune de Seboncourt a donc consommé un total de 1,61 ha sur les 10 dernières années.



- Type
- Agricole
 - Economie
 - Habitat



0,56 ha ont été consommés pour de l'habitat,
0,36 ha ont été consommés pour de l'agricole,
0,03 ha ont été consommés pour de l'économie.

La commune de Sequehart a donc consommé un
total de 0,95 ha sur les 10 dernières années.

Type
Agricole
Habitat



0,16 ha ont été consommés pour de l'habitat,
0,25 ha ont été consommés pour de l'agricole.

La commune de Serain a donc consommé un total de
0,41 ha sur les 10 dernières années.

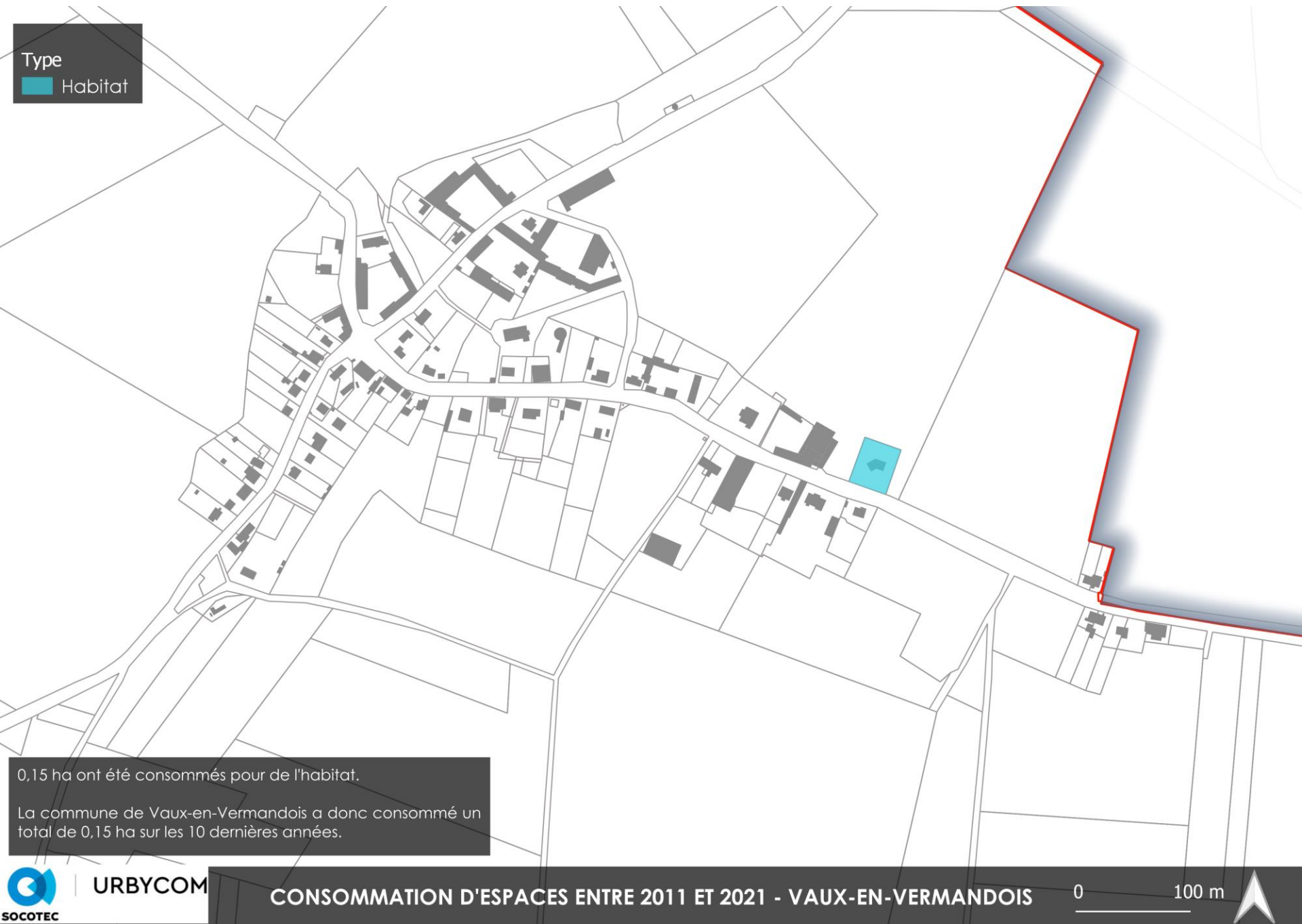


La commune de Trefcon n'a consommé aucun hectare sur les 10 dernières années.



Type

Habitat



Type
Agricole
Habitat



0,77 ha ont été consommés pour de l'habitat,
0,11 ha ont été consommés pour de l'agricole.
La commune de Vendelles a donc consommé un
total de 0,88 ha sur les 10 dernières années.

Type

Agricole

Habitat

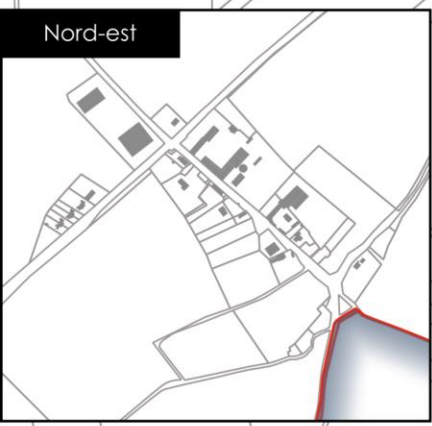
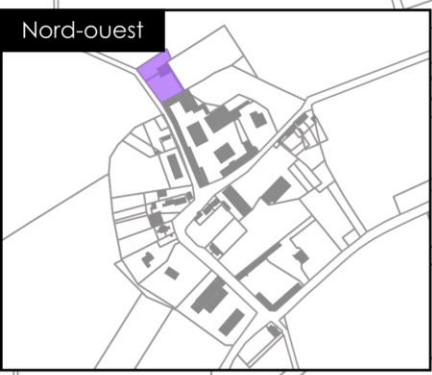


2,24 ha ont été consommés pour de l'habitat,
0,65 ha ont été consommés pour de l'agricole.

La commune de Vendhuile a donc consommé un
total de 2,89 ha sur les 10 dernières années.



- Type
- Agricole
 - Economie
 - Habitat



CONSOMMATION D'ESPACES ENTRE 2011 ET 2021 - VERMAND

3,35 ha ont été consommés pour de l'habitat,
0,21 ha ont été consommés pour de l'agricole,
0,35 ha ont été consommés pour de l'économie.

La commune de Vermand a donc consommé un total
de 3,91 ha sur les 10 dernières années.

Type
Habitat



0,24 ha ont été consommés pour de l'habitat.

La commune de Villeret a donc consommé un total de 0,24 ha sur les 10 dernières années.

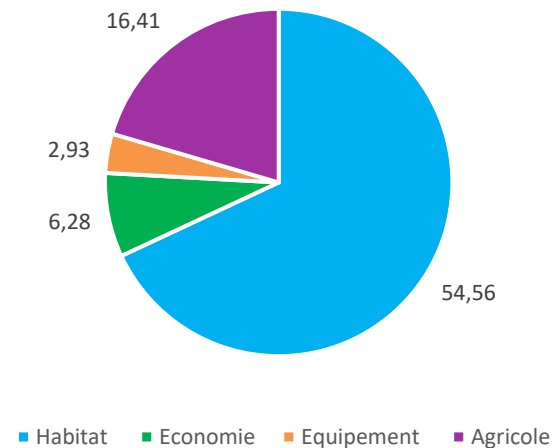


SYNTHESE

Commune	Habitat	Economie	Equipement	Agricole	Total
Attilly	0,65	0	0	0,09	0,74
Aubenchaul-aux-Bois	0,15	0	0	0,15	0,3
Beaurevoir	0,29	0	0	0,86	1,15
Beauvois-en-Vermandois	0,57	0	0	0,25	0,82
Becquigny	0,46	0	0	0,06	0,52
Bellenglise	0,99	0	0	0,17	1,16
Bellicourt	0,07	0	0	0,12	0,19
Bohain-en-Vermandois	2,95	3,69	0,03	0,04	6,71
Bony	0,33	0	0	0,03	0,36
Brancourt-le-Grand	0,4	0	0	0	0,4
Caulaincourt	1,4	0	0	0	1,4
Croix-Fonsomme	0	0	0	0,15	0,15
Douchy	0,24	0	0,08	0,58	0,9
Estrées	0,92	0	0	0,98	1,9
Etaves-et-Bocquiaux	1,66	0	0	0,02	1,68
Etreillers	2,75	0	0	1,78	4,53
Fluquières	0,65	0	0	0	0,65
Fontaine-Uterte	1,09	0	0	0,05	1,14
Foreste	0,21	0	0	0	0,21
Francilly-Selency	2,16	0	0	1,46	3,62
Fresnoy-le-Grand	5,83	2,21	0	0,7	8,74
Germaine	0,15	0	0	0,54	0,69
Gouy	0,23	0	0	2	2,23
Gricourt	4,34	0	0	0	4,34
Hargicourt	0,45	0	0	0,09	0,54
Holnon	2,81	0	2,77	0	5,58
Jeancourt	0,37	0	0	0,91	1,28
Joncourt	0,42	0	0	0,58	1
Lanchy	0	0	0	0,07	0,07
Le Catelet	0	0	0	0	0
Le Verguier	0	0	0	0	0
Lehaucourt	1,39	0	0	0	1,39
Lempire	0,46	0	0	0,22	0,68
Levergies	0,33	0	0	0	0,33
Magny-la-Fosse	0,42	0	0	0	0,42
Maissemy	1,3	0	0	0,44	1,74
Montbrehain	0,05	0	0	0	0,05

Montigny-en-Arrouaise	0,82	0	0	0,1	0,92
Nauroy	0,61	0	0	0	0,61
Pontru	0,2	0	0	0,72	0,92
Pontruuet	1,63	0	0	0,14	1,77
Premont	1,46	0	0	0,6	2,06
Ramicourt	0	0	0	0,29	0,29
Roupy	1,34	0	0,05	0,64	2,03
Savy	2,93	0	0	0	2,93
Seboncourt	1,61	0	0	0	1,61
Sequehart	0,56	0,03	0	0,36	0,95
Serain	0,16	0	0	0,25	0,41
Trefcon	0	0	0	0	0
Vaux-en-Vermandois	0,15	0	0	0	0,15
Vendelles	0,77	0	0	0,11	0,88
Vendhuile	2,24	0	0	0,65	2,89
Vermand	3,35	0,35	0	0,21	3,91
Villeret	0,24	0	0	0	0,24
Total	54,56	6,28	2,93	16,41	80,18

NOMBRE D'HECTARES ARTIFICIALISES SELON LA DESTINATION



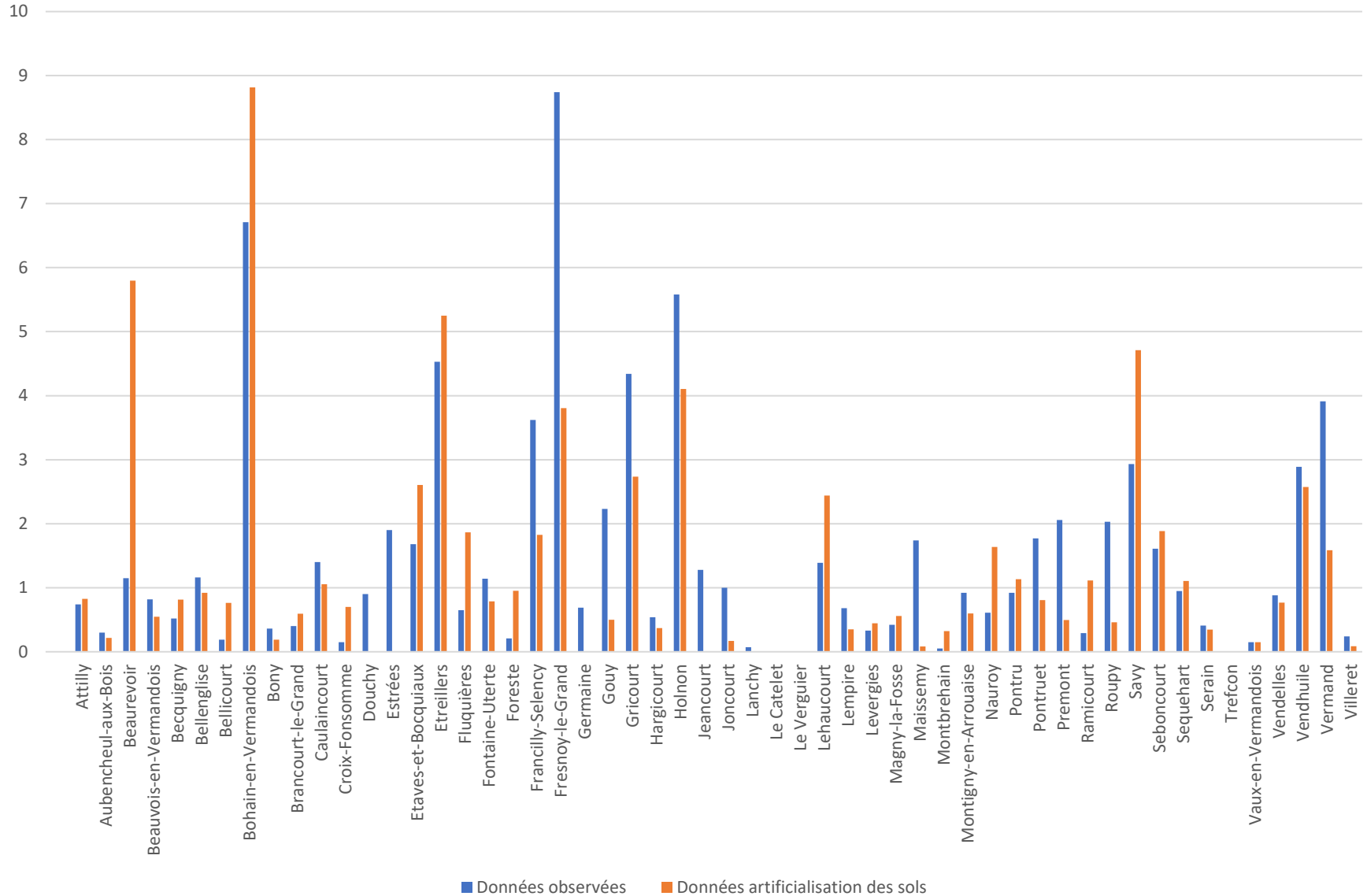
SYNTHESE

Commune	Données observées	Données artificialisation des sols
Attilly	0,74	0,83
Aubenceul-aux-Bois	0,3	0,22
Beaurevoir	1,15	5,80
Beauvois-en-Vermandois	0,82	0,55
Becquigny	0,52	0,81
Bellenglise	1,16	0,92
Bellicourt	0,19	0,76
Bohain-en-Vermandois	6,71	8,82
Bony	0,36	0,19
Brancourt-le-Grand	0,4	0,59
Caulaincourt	1,4	1,05
Croix-Fonsomme	0,15	0,70
Douchy	0,9	0,00
Estrées	1,9	0,00
Etaves-et-Bocquiaux	1,68	2,61
Etreillers	4,53	5,25
Fluquières	0,65	1,87
Fontaine-Uterte	1,14	0,79
Foreste	0,21	0,95
Francilly-Selency	3,62	1,83
Fresnoy-le-Grand	8,74	3,81
Germaine	0,69	0,00
Gouy	2,23	0,50
Gricourt	4,34	2,74
Hargicourt	0,54	0,37
Holnon	5,58	4,11
Jeancourt	1,28	0,00
Joncourt	1	0,17
Lanchy	0,07	0,00
Le Catelet	0	0,00
Le Verguier	0	0,00
Lehaucourt	1,39	2,44
Lempire	0,68	0,35
Levergies	0,33	0,44
Magny-la-Fosse	0,42	0,56
Maissemy	1,74	0,08
Montbrehain	0,05	0,32

Montigny-en-Arrouaise	0,92	0,60
Nauroy	0,61	1,64
Pontru	0,92	1,13
Pontruet	1,77	0,81
Premont	2,06	0,50
Ramicourt	0,29	1,11
Roupy	2,03	0,46
Savy	2,93	4,71
Seboncourt	1,61	1,89
Sequehart	0,95	1,11
Serain	0,41	0,35
Trefcon	0	0,00
Vaux-en-Vermandois	0,15	0,15
Vendelles	0,88	0,77
Vendhuile	2,89	2,57
Vermand	3,91	1,59
Villeret	0,24	0,09
Total	80,18	79,97

Comparaison des données d'artificialisation des sols observées et des données de l'observatoire de l'artificialisation des sols entre 2011 et 2023

SYNTHESE



Comparaison des données d'artificialisation des sols observées et des données de l'observatoire de l'artificialisation des sols entre 2011 et 2023