

DEPARTEMENT : AUBE

COMMUNE :
SAINTE-SAVINE

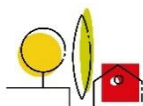
Plan Local d'Urbanisme

Liste et notices des Servitudes d'Utilité Publique

Vu pour être annexé à l'arrêté n° AH_ 2025_0068 du
01 Août 2025 soumettant à enquête publique la
révision du PLU

PLU approuvé le 21 novembre 2005
Modifié le 1^{er} février 2010 (modification n°6)
Révision simplifiée le 27 juin 2012 (révision simplifiée n°2)
Modifié le 27 juin 2012 (modification n°7)
Modifié le 18 décembre 2013 (modification n°8)
Déclaration de Projet valant mise en compatibilité le 20 novembre 2014 (modification n°9)
Modifié le 10 juillet 2023 (modification simplifiée n°10)
Révision du PLU prescrite le 03 février 2022

Dossier du PLU réalisé par :



Perspectives

PERSPECTIVES - **mandataire**
30 bis rue Delaunay, 10000 Troyes
03 25 40 05 90

perspectives@perspectives-urba.com



Mathieu BATY – Architecte
63-67 rue des Sources
10150 Charmont-sous-Barbuise
03 25 80 22 21

mathieu-baty@mathieu-baty.fr

1. Servitudes d'utilité publique

Les servitudes d'utilité publique sont instituées par des lois ou règlements particuliers. Le code de l'urbanisme, dans ses articles L.151-43, L.152-7 et L.153-60, R.151-51 et R.153-18, ne retient juridiquement que les servitudes d'utilité publique affectant l'utilisation des sols, c'est-à-dire celles susceptibles d'avoir une incidence sur la constructibilité et plus largement sur l'occupation des sols.

La liste de ces servitudes, dressée par décret en Conseil d'État et annexée au code de l'urbanisme, classe les servitudes d'utilité publique en quatre catégories :

- les servitudes relatives à la conservation du patrimoine
- les servitudes relatives à l'utilisation de certaines ressources et équipements
- les servitudes relatives à la défense nationale
- les servitudes relatives à la salubrité et à la sécurité publiques

Les servitudes d'utilité publique, en tant que protectrices des intérêts généraux protégés par d'autres collectivités s'imposent au document d'urbanisme.

Les servitudes d'utilité publique affectant l'utilisation ou l'occupation du sol s'ajoutent aux règles propres du plan local d'urbanisme.

Le territoire de la commune de **Sainte-Savine** est concerné par les servitudes suivantes (cf. cartographie ci-jointe) :

◆ **AC1 : Servitudes attachées à la protection des monuments historiques**

La commune de **Sainte-Savine** est concernée par les monuments suivants :

- **Église Sainte-Savine** classée en totalité par arrêté du 4 janvier 1921,
- **Tumulus** classé en totalité par arrêté du 29 octobre 2065.
- **Ancien Hôtel de Ville** inscrit en totalité par arrêté du 30 octobre 2007

L'Église et l'ancien Hôtel de Ville génèrent un périmètre de protection de 500 m.

Le périmètre délimité des abords du Tumulus a été mis en place dans le cadre du PLU de 2004

Cl. MH : Classé monument historique

ISMH : Inscrit à l'inventaire supplémentaire des monuments historiques

Service gestionnaire : Direction Régionale des Affaires Culturelles (DRAC) du Grand Est
Unité Départementale de l'Architecture et du Patrimoine (UDAP) de l'Aube
2 Mail des Charmilles
10000 TROYES

◆ **I3 : Servitudes relatives aux canalisations transport et de distribution de gaz naturel**

La commune de **Sainte-Savine** est concernée par les canalisations de transport de gaz naturel haute pression dont les caractéristiques sont les suivantes :

Noms des canalisations	Diamètre nominale (DN)	Pression maximale de service (PMS) (bar)	Largeur de la bande de servitude (m)
DN80-2002-Sainte-Savine-Sainte-Savine (DP TROYES)	80	67,7	5
DN80-2002-Sainte-Savine-Sainte-Savine (DP TROYES)	100	67,7	5
DN80-2002-Sainte-Savine-Sainte-Savine (DP TROYES)	150	67,7	6
DN300-1984-Saint-Pouange-Barbercy-Saint-Sulpice	300	67,7	8

Ces ouvrages impactent le territoire communal à la fois pour les servitudes d'utilité publique d'implantation et de passage et pour les servitudes d'utilité publique d'effets.

Canalisation hors service hors gaz traversant le territoire de la commune :

Cet ouvrage impacte le territoire uniquement pour les servitudes d'implantation et de passage.

Nom Canalisation	DN (-)	PMS (bar)
DN300-1984-Saint-Pouange-Barbercy-Saint-Sulpice	300	0

Le territoire communal de **Sainte-Savine** est également impacté au titre des effets par la présence des installations annexes suivantes :

Noms des installations annexes
10362-Sainte-Savine-01 (DP)

Ces installations annexes connectées aux canalisations permettent un fonctionnement de ces ouvrages dans les meilleures conditions technico-économiques et de sécurité. Elles sont implantées sur des terrains propriétés de GRTgaz.

Texte de référence :

- Arrêté préfectoral n°DDT-SG-2016362-0001 du 27 décembre 2016 instituant les servitudes d'utilité publique prenant en compte la maîtrise des risques autour des canalisations de transport de gaz naturel ou assimilé exploitées par la société GRTgaz

Service gestionnaire : GRTgaz
Pôle Exploitation Nord Est
Département Maintenance Données et Travaux Tiers
Centre Travaux Tiers et Urbanisme
Boulevard de la République – BP 34
62232 ANNEZIN
Tél : 03 21 64 79 29

En cas d'urgence ou d'incident sur les ouvrages, un N° vert 24h/24 : 0800 30 72 24

Servitudes d'implantation et de passage

Ces ouvrages déclarés d'utilité publique ont fait l'objet de conventions de servitudes amiables signées lors de la pose des ouvrages avec les propriétaires des parcelles traversées.

Dans le cas général, est associée aux ouvrages, une bande de servitude de libre passage (non constructible et non plantable) dont la largeur de part et d'autre est précisée dans le tableau ci-dessus. Dans cette bande de terrain (zone *non aedificandi* et *non sylvandi*) aussi appelée « bande étroite » ou « bandes de servitudes fortes », GRTgaz est autorisé à :

- enfouir dans le sol les canalisations avec les accessoires techniques nécessaires à leur exploitation ou leur protection,
- construire en limite de parcelle cadastrale les bornes de délimitation et les ouvrages de moins d'un mètre carré de surface nécessaires à leur fonctionnement,
- procéder aux enlèvements de toutes plantations, aux abattages, essartages et élagages des arbres et arbustes nécessités pour l'exécution des travaux de pose, de surveillance et de maintenance des canalisations et de leurs accessoires.

Dans cette bande, les constructions, la modification du profil du terrain, les plantations d'arbres ou arbustes potentiellement de plus de 2,7 mètres de hauteur et toutes pratiques culturales dépassant plus de 0,6 mètre de profondeur sont interdites. De même la pose de branchements en parallèle.

Dans une bande appelée également « bande large » ou « bande de servitudes faibles », dans laquelle est incluse la bande étroite, GRTgaz est autorisé à accéder en tout temps audit terrain notamment pour l'exécution des travaux nécessaires à la construction, l'exploitation, la maintenance et l'amélioration continue de la sécurité des canalisations. Cette bande peut aller jusqu'à 40 mètres.

Espace boisé classé :

Les servitudes d'utilité publique de passage d'ouvrages de transport de gaz ne sont pas compatibles avec un espace boisé classé. Dans le cas de l'existence d'une canalisation, la zone boisée traversée ne fera pas l'objet d'un tel classement dans l'emprise des dits ouvrages, comme indiqué ci-dessus dans le tableau.

Servitudes d'utilité publique d'effets pour la maîtrise de l'urbanisation

Nom des canalisations	Zone SUP 1 (m)	Zone SUP 2 (m)	Zone SUP 3 (m)
DN80-2002-Sainte-Savine-Sainte-Savine (DP TROYES)	15	5	5
DN80-2002-Sainte-Savine-Sainte-Savine (DP TROYES)	25	5	5
DN80-2002-Sainte-Savine-Sainte-Savine (DP TROYES)	45	5	5
DN300-1984-Saint-Pouange-Barbercy-Saint-Sulpice	95	5	5
Nom des installations annexes			
10362-Sainte-Savine-01 (DP)	35	6	6

Ces ouvrages sont susceptibles, par perte de confinement accidentelle suivie de l'inflammation, de générer des risques très importants pour la santé ou la sécurité des populations voisines. Ainsi, les dangers très graves pour la vie humaine, calculés à l'aide du seuil des effets létaux significatifs (ELS) reconnu actuellement, conduisent à définir une zone délimitée par une distance (SUP 3 cf. tableau ci-dessus) glissant le long de la canalisation de transport de gaz naturel. De même, les dangers graves pour la vie humaine, calculées à l'aide du seuil des premiers effets létaux (PEL) reconnu aujourd'hui, conduisent à définir une zone délimitée par une distance (SUP 1 ou SUP 2 cf. tableau ci-dessus) glissant le long de la canalisation de transport de gaz naturel.

En application des dispositions de l'article R.555-30 du code de l'environnement, les règles de servitudes sont les suivantes :

Zone SUP 1 : La délivrance d'un permis de construire relatif à un établissement recevant du public (ERP) susceptible de recevoir plus de 100 personnes ou à un immeuble de grande hauteur (IGH) est subordonné à la fourniture d'une analyse de compatibilité.

Zone SUP 2 : Est interdite l'ouverture d'un ERP susceptible de recevoir plus de 300 personnes ou d'un IGH.

Zone SUP 3 : Est interdite l'ouverture d'un ERP susceptible de recevoir plus de 100 personnes ou d'un IGH.

Contraintes liées à l'urbanisation :

En application de l'article R.555-30-1 du code de l'environnement, le maire doit informer GRTgaz de toute demande de permis de construire, certificat d'urbanisme opérationnel ou permis d'aménager concernant un projet situé dans la zone SUP 1. Il est conseillé d'étendre cette pratique à tout projet de travaux relevant d'une simple déclaration préalable dès lors qu'il prévoit une extension de construction ou des terrassements en direction d'un ouvrage GRTgaz, afin de détecter une nouvelle incompatibilité.

En application des articles R.151-31 et R.151-34 du code de l'urbanisme, le tracé des canalisations et des zones de dangers seront représentés sur les documents graphiques du PLU, afin d'attirer l'attention sur les risques que présentent les canalisations et inciter à la vigilance en matière de maîtrise de l'urbanisation dans les zones des dangers pour la vie humaine, de façon proportionnée à chacun des trois niveaux de dangers (très graves, graves, significatifs).

Les zones des dangers peuvent toutefois être réduites par la mise en œuvre de dispositions compensatoires adaptées ayant pour effet de retenir un scénario de référence réduit. Ces dispositions compensatoires restent à la charge du demandeur.

Les modifications de profil du terrain, ainsi que la pose de branchements en parallèle aux ouvrages y sont interdites. De plus, aucune activité ni aucun obstacle ne doit compromettre l'intégrité des canalisations ou s'opposer à l'accès des moyens d'intervention dans la bande de servitude.

Afin de vérifier l'application de cette réglementation, GRTgaz demande à être consulté dès que sont connus des projets de construction dans la bande des PEL (zones SUP).

Contraintes liées à la sécurité industrielle :

Dans le cadre d'un projet d'une installation classée pour l'environnement (ICPE), nos ouvrages sont assujettis à l'arrêté du 29 septembre 2005, relatif à l'évacuation et à la prise en compte de la probabilité d'occurrence, de la cinétique, de l'intensité des effets et de la gravité des conséquences des accidents potentiels dans les études de dangers des installations classées.

Le maître d'ouvrage du projet doit tenir compte, dans son Étude de Dangers, de l'existence de nos ouvrages de transport de gaz et prévoir toutes dispositions, afin qu'un incident ou un accident au sein de l'ICPE n'ait pas d'impact sur ces derniers.

Déclaration d'intention de commencement de travaux :

Conformément au décret n°2011-1241 du 5 octobre 2011, ainsi qu'aux articles R.554-1 et suivants du code de l'environnement, tout projet situé dans la zone d'implantation des ouvrages de transport de gaz naturel définie sur le plan déposé en mairie doit faire l'objet d'une déclaration de projet de travaux (DT) de la part du maître d'ouvrage ou du maître d'œuvre.

De plus, toute personne chargée de l'exécution de travaux à proximité des ouvrages de transport de gaz naturel, entrant dans le champ d'application de l'annexe I dudit décret, doit adresser une déclaration d'intention de commencement de travaux (DICT) qui doit parvenir 10 jours francs au moins avant leur mise en œuvre. Les travaux (si situés à moins de 50 mètres de l'ouvrage) ne peuvent être entrepris tant que GRTgaz n'a pas répondu à la DICT et avant la tenue du rendez-vous sur site obligatoire (cf. à l'article R554-26 du code de l'environnement).

Ces démarches peuvent être effectuées par :

- voie électronique : www.reseaux-et-canalizations.gouv.fr
- par voie postale auprès de : GRTgaz - Pôle Exploitation Nord Est

Des fiches liées aux précautions à prendre à proximité des ouvrages de GRTgaz sont jointes parmi les documents annexes.

Servitudes d'implantation et de passage

Il existe des conventions de servitudes attachées aux parcelles traversées par la canalisation qui précise notamment l'existence d'une zone non aedificandi et non sylvandi.

Pour mémoire, seuls les murets d'une hauteur et d'une profondeur inférieure à 0,4 mètre, ainsi que la plantation d'arbres d'une hauteur inférieure à 2,7 mètres et dont les racines descendent à moins de 0,6 mètre sont autorisés dans cette bande de servitude. Les modifications de profil du terrain, ainsi que la pose de branchements en parallèle à l'ouvrage y sont interdites et tout fait de nature à nuire à la construction, l'exploitation et la maintenance des ouvrages concernés est proscrit dans cette bande de servitude.

Espace boisé classé :

Les servitudes d'utilité publique de passage d'ouvrages de transport de gaz ne sont pas compatibles avec un espace boisé classé. Dans le cas de l'existence d'une canalisation, la zone boisée traversée ne fera pas l'objet d'un tel classement dans l'emprise des dits ouvrages, comme indiqué ci-dessus.

Servitudes d'utilité publique d'effets pour la maîtrise de l'urbanisation

Ces ouvrages sont susceptibles, par perte de confinement accidentelle suivie de l'inflammation, de générer des risques très importants pour la santé ou la sécurité des populations voisines. Ainsi, les dangers très graves pour la vie humaine, calculés à l'aide du seuil des effets létaux significatifs (ELS) reconnu actuellement, conduisent à définir une zone délimitée par une distance (cf. tableau ci-dessus) glissant le long de la canalisation de transport de gaz naturel. De même, les dangers graves pour la vie humaine, calculées à l'aide du seuil des premiers effets létaux (PEL) reconnu aujourd'hui, conduisent à définir une zone délimitée par une distance (cf. tableau ci-dessus) glissant le long de la canalisation de transport de gaz naturel.

Contraintes liées à l'urbanisation :

Du fait de la présence d'un ouvrage de transport de gaz, certaines dispositions d'urbanisme sont à prendre en compte. En application de la circulaire n°2006-55 du 4 août 2006 relative au porter à connaissance à fournir dans le cadre de l'établissement des documents d'urbanisme en matière de canalisations de transport de matières dangereuses (gaz combustibles, hydrocarbures liquides ou liquéfiés, produits chimiques), et en application des articles L.555-16 et R.555-30 du code de l'environnement, ainsi que de l'arrêté ministériel du 5 mars 2014 définissant les modalités d'application du chapitre V du titre V du livre V du code de l'environnement et portant règlement de la sécurité des canalisations de transport de gaz naturel ou assimilé, d'hydrocarbures et de produits chimiques :

- la construction ou l'extension d'un établissement recevant du public (ERP) ou d'un immeuble de grande hauteur (IGH) susceptible de recevoir plus de 300 personnes dans la zone des dangers graves pour la vie humaine (Distance PEL) est notamment proscrit de même que l'aménagement ou la construction d'un ERP ou d'un IGH susceptible de recevoir plus de 100 personnes dans la zone des dangers très graves (Distance ELS),
- les ERP de plus de 100 personnes, les IGH et les installations nucléaires de bases ne peuvent être en l'état autorisé dans la zone de dangers graves (Distance PEL),
- dans la zone de dangers significatifs (Distance IRE correspondante au seuil des effets irréversibles), GRTgaz - Région Nord Est doit être consulté pour tout nouveau projet d'aménagement ou de construction et ce, dès le stade d'avant-projet sommaire.

Il est à noter que pour les canalisations de diamètre inférieur ou égal au DN 150, comme celle du « Branchement de Saint-Parres-lès-Vaudes » de DN 80, les aménagements présentant des problématiques d'évacuation en particulier les ERP de type J, R, U (crèches, écoles, hôpitaux, maisons de retraite,...), ainsi que les prisons, tribunes et stades, les distances d'effets sont étendues :

- la distance des ELS est étendue à celle des PEL,
- la distance des PEL est étendue à celle des IRE.

Il existe des règles de densité de population dans les zones d'effets, notamment :

- dans la zone des ELS, le nombre de logements ou de locaux correspond à une densité d'occupation inférieure à 8 personnes par hectare et à une occupation totale inférieure à 30 personnes,
- aucun logement ni local susceptible d'occupation humaine permanente à moins de 10 mètres de la canalisation.

En application des articles R.151-31 et R.151-34 du code de l'urbanisme, le tracé des canalisations et des zones de dangers seront représentés sur les documents graphiques du PLU, afin d'attirer l'attention sur les risques potentiels que présentent les canalisations et inciter à la vigilance en matière de maîtrise de l'urbanisation dans les zones des dangers pour la vie humaine, de façon proportionnée à chacun des trois niveaux de dangers (très graves, graves, significatifs).

Les zones des dangers peuvent toutefois être réduites par la mise en œuvre de dispositions compensatoires adaptées ayant pour effet de retenir un scénario de référence réduit. Ces dispositions compensatoires restent à la charge du demandeur.

Les modifications de profil du terrain, ainsi que la pose de branchements en parallèle aux ouvrages y sont interdites. De plus, aucune activité ni aucun obstacle ne doit compromettre l'intégrité des canalisations ou s'opposer à l'accès des moyens d'intervention dans la bande de servitude.

Afin de vérifier l'application de cette réglementation, GRTgaz demande à être consulté dès que sont connus des projets de construction dans la bande des PEL.

Contraintes liées à la sécurité industrielle :

Dans le cadre d'un projet d'une installation classée pour l'environnement (ICPE), nos ouvrages sont assujettis à l'arrêté du 29 septembre 2005, relatif à l'évacuation et à la prise en compte de la probabilité d'occurrence, de la cinétique, de l'intensité des effets et de la gravité des conséquences des accidents potentiels dans les études de dangers des installations classées.

Le maître d'ouvrage du projet doit tenir compte, dans son Étude de Dangers, de l'existence de nos ouvrages de transport de gaz et prévoir toutes dispositions, afin qu'un incident ou un accident au sein de l'ICPE n'ait pas d'impact sur ces derniers.

Déclaration d'intention de commencement de travaux :

Conformément au décret n°2011-1241 du 5 octobre 2011, ainsi qu'aux articles R.554-1 et suivants du code de l'environnement, tout projet situé dans la zone d'implantation des ouvrages de transport de gaz naturel définie sur le plan déposé en mairie doit faire l'objet d'une déclaration de projet de travaux (DT) de la part du maître d'ouvrage ou du maître d'œuvre.

De plus, toute personne chargée de l'exécution de travaux à proximité des ouvrages de transport de gaz naturel, entrant dans le champ d'application de l'annexe I dudit décret, doit adresser une déclaration d'intention de commencement de travaux (DICT) qui doit parvenir 10 jours francs au moins avant leur mise en œuvre. Les travaux (si situés à moins de 50 mètres de l'ouvrage) ne peuvent être entrepris tant que GRTgaz n'a pas répondu à la DICT et avant la tenue du rendez-vous sur site obligatoire (cf. à l'article R554-26 du code de l'environnement).

Ces démarches peuvent être effectuées par :

- voie électronique : www.reseaux-et-canalizations.gouv.fr

- par voie postale auprès de : GRTgaz - Région Nord Est
Centre de Traitement Travaux Tiers
Boulevard de la République – BP 34
62232 ANNEZIN

Des informations complémentaires sont disponibles à l'agence d'exploitation de Reims au n° de téléphone : 03 26 50 32 00 ou sur le site internet dédié : www.grtgaz.com

De plus, une fiche réflexe sur la conduite à tenir en cas d'accident sur une canalisation GRTgaz est jointe parmi les documents annexes.

♦ **I4 : Servitudes relatives aux lignes aériennes et souterraines de transport d'électricité et de tension > 130kV**

La commune de **Sainte-Savine** est concernée par la ligne suivante :

- Liaison aérienne 63kV N0 1 MALADIERE (LA) - TROYES-INDUSTRIE

Service gestionnaire : RTE-GMR CHAMPAGNE MORVAN (Réseau de transport d'électricité – groupe maintenance réseau Champagne Morvan)
Route de Luyères - BP 29
10150 CRENEY-PRES-TROYES

À contacter :

- pour toute demande de certificat d'urbanisme, d'autorisation de lotir et de permis de construire.
- pour tous les travaux situés dans une bande de 100 mètres de part et d'autre de l'axe de nos ouvrages, conformément au décret n°2011-1241 du 5 octobre 2011 (y compris pour toute demande de coupe et d'abattage d'arbres ou de taillis).

Il s'agit pour RTE, de vérifier la compatibilité des projets de construction et des travaux au voisinage de ses ouvrages, en référence à l'arrêté interministériel du 7 mai 2001 fixant les conditions techniques auxquelles doivent satisfaire les ouvrages de distribution d'énergie électrique et les articles R.4534-107 et suivants du code du travail (4^e partie, Livre V, Titre III, chapitre IV, Section 12 « travaux au voisinage de lignes, canalisations et installations électriques ») et plus spécifiquement à l'article R.4534-108 dudit code qui impose la distance de 5 mètres, tous ces articles concernant la sécurité des travailleurs à proximité des ouvrages électriques.

Ainsi, toute personne qui envisage de réaliser une construction au voisinage de ces ouvrages doit, après consultation du guichet unique (www.reseaux-et-canalizations.gouv.fr), se conformer aux procédures de déclaration de projet de travaux (DT) et de déclaration d'intention de commencement de travaux (DICT) fixées par les articles R.554-1 et suivants du code de l'environnement.

Il est à noter qu'une instruction du 15 avril 2013 relative à l'urbanisme à proximité des lignes de transports d'électricité préconise, dans la mesure du possible, de ne plus installer ou aménager des bâtiments dits sensibles (hôpitaux, maternités, crèches, écoles par exemple) dans les zones situées à proximité de lignes à haute ou très haute tension, générant un champ magnétique de plus de 1 µT (microtesla).

Pour les lignes aériennes de 63 kV et 90 kV, une distance de 30 m avant toute construction est préconisée. .

En souterrain, quelle que soit la tension, il est recommandé de respecter une distance de 10 m.

L'instruction est disponible sous ce lien :

http://circulaire.legifrance.gouv.fr/pdf/2013/04/cir_36823.pdf

Incompatibilité avec les Espaces Boisés Classés (EBC)

Certains ouvrages du réseau public de transport d'électricité sont situés en partie dans un EBC. Or, nous attirons votre attention sur le fait que les servitudes I4 d'établissement et d'entretien des ouvrages RTE sont incompatibles avec le classement d'un terrain en EBC. Dans le cas d'une ligne électrique aérienne existante, un tel classement serait illégal. Cette absence de prise en compte serait par ailleurs de nature à fragiliser juridiquement le document d'urbanisme et pourrait conduire, en cas de contentieux, à son annulation (*Conseil d'Etat, 13 octobre 1982, Commune de Roumare, Conseil d'Etat, 14 novembre 2014, Commune de Neuilly-Plaisance*).

Dans le cadre des servitudes d'élagage et d'abattage d'arbres, RTE coupe les arbres et les branches qui, se trouvant à proximité des conducteurs aériens d'électricité, gênent leur pose ou pourraient, par leur mouvement ou leur chute, occasionner des courts circuits ou des avaries aux ouvrages. La largeur de cette zone d'entretien dépend de la topologie des lignes. Elle est donc déterminée spécifiquement pour chaque portée par des experts.

Il est demandé par conséquent que, sur les documents graphiques, le report du tracé des ouvrages concernés soit réalisé de façon à faire apparaître clairement, par un surlignage sans ambiguïté, l'axe des implantations d'ouvrages et, que soient retranchés des espaces boisés classés les bandes suivantes :

Les servitudes d'utilité publique de passage d'ouvrages de transport d'électricité ne sont pas compatibles avec un espace boisé classé. Dans le cas de l'existence d'une ligne, la zone boisée traversée ne fera pas l'objet d'un tel classement dans l'emprise des dits ouvrages. L'emprise doit être de :

- 30 m de large de part et d'autre de l'axe des lignes 63 kV,
- ♦ **PM2 : Servitudes relatives aux installations classées pour la protection de l'environnement**

a) Servitudes pouvant être instaurées, au titre de l'article L.515-8, dans un périmètre délimité autour d'une installation classée pour la protection de l'environnement (ICPE), susceptible de créer, par danger d'explosion ou d'émanation de produits nocifs, des risques très importants pour la santé ou la sécurité des populations voisines et pour l'environnement (installations soumises à autorisation avec servitudes, référencées AS dans la nomenclature des ICPE annexée à l'article R.511-9 du code de l'environnement).

b) Servitudes pouvant être instaurées, au titre de l'article L.515-12 :

- sur des terrains pollués par l'exploitation d'une installation,
- sur l'emprise des sites de stockage de déchets ou dans une bande de 200 mètres autour de la zone d'exploitation,
- ou sur l'emprise des sites d'anciennes carrières ou autour de ces sites sur des surfaces dont l'intégrité conditionne le respect de la sécurité et de la salubrité publiques.

Texte de référence : articles L.515-8 à L.515-12 du code de l'environnement

Service gestionnaire : Unité Départementale Aube/Haute-Marne de la Direction Régionale de l'Environnement, de l'Aménagement et du Logement (UD 10/52-DREAL)
1 boulevard Jules Guesde – CS 70377
10025 TROYES Cedex

- ♦ **PM3 : Servitudes résultant des plans de prévention des risques technologiques**

Il s'agit de servitudes résultant de l'établissement de plans de prévention des risques technologiques (PPRT) destinés à limiter les effets d'accidents susceptibles de survenir dans les installations classées

pour la protection de l'environnement (ICPE) figurant sur la liste prévue au IV de l'article L. 515-8 du code de l'environnement ou dans les stockages souterrains mentionnés à l'article 3-1 du code minier et pouvant entraîner des effets sur la salubrité, la santé et la sécurité publiques directement ou par pollution du milieu.

Ces plans définissent, autour de ces installations ou stockages, un périmètre d'exposition aux risques. A l'intérieur de ce périmètre, les PPRT peuvent :

- délimiter des zones dans lesquelles la réalisation d'aménagements ou d'ouvrages ainsi que les constructions nouvelles et l'extension des constructions existantes sont interdites ou subordonnées au respect de prescriptions relatives à la construction, à l'utilisation ou à l'exploitation,
- prévoir, à l'intérieur de ces zones, d'une part des secteurs dans lesquels peut être instauré un droit de délaissement des bâtiments ou parties de bâtiments existant à la date d'approbation du plan, d'autre part des secteurs où l'expropriation est possible,
- prescrire des mesures de protection des populations (notamment des travaux de sur le bâti existant) qui doivent être prises par les propriétaires, exploitants et utilisateurs dans les délais que le plan détermine.

Texte de référence : article L.515-15 du code de l'environnement

Service gestionnaire : Direction Régionale de l'Environnement, de l'Aménagement et du Logement (DREAL)
40 boulevard Anatole France - BP 80556
51022 Châlons-en-Champagne Cedex
ou
Direction Départementale des Territoires de l'Aube
1 boulevard Jules Guesde – CS 40769
10026 TROYES Cedex

- ♦ **PT1 : Servitudes relatives aux transmissions radioélectriques concernant la protection des centres de réception contre les perturbations électromagnétiques**

La commune de **Sainte-Savine** est concernée par la station suivante :

N°de la ligne	Date du décret	Nom de la station et N°ANFR	Communes grevées
27931	18/03/13	TROYES/ 10 RUE DE LA MARNE 0100140060	Rosières-Près Troyes/ Saint-André-les-Vergers/ Saint-Julien-les-Villas/ Sainte-Savine/ Troyes

Service gestionnaire : SGAMI-EST
Espace Riberpray- rue Belle-Isle
57036 Metz Cedex 01

- ♦ **PT2 (ou PT2LH) : Servitudes relatives à la protection contre les obstacles des centres d'émission et de réception des transmissions radioélectriques**

La commune de **Sainte-Savine** est concernée par la station suivante :

PT2LH N°de la ligne	Date du décret	Nom de la station et N°ANFR	Extrémité FH : Nom de la station et N° ANFR
27953	18/03/2013	Montgueux / Petit Tot 0100140063	TROYES/ 10 RUE DE LA MARNE 0100140060

Service gestionnaire : SGAMI-EST (secrétariat général pour l'administration du ministère de l'intérieur de la zone Est)
Espace Riberpray – rue Belle-Isle
57036 METZ CEDEX 01

◆ **PT3 : Servitudes relatives aux réseaux de télécommunication**

Elles concernent les artères principales du réseau Orange.

Servitudes :

Textes de référence :

Les articles L.47 et L.48, L.54 à L.56-1, L.57 à L.62-1 du code des postes et des communications électroniques (CPCE) instituent un certain nombre de servitudes attachées aux réseaux de communications électroniques.

Service gestionnaire : Orange
Unité d'Intervention Champagne Ardenne – Site Aube
22 rue Marc Verdier – 10150 PONT SAINTE MARIE

Sur le domaine privé, la présence d'artères entraîne une servitude non aedificandi de 3 mètres à raison d'1,50 mètre de part et d'autre de l'axe de l'artère.

Sur le domaine public, tous travaux de construction, de plantation d'arbres ou de tranchée à moins d'1,50 mètre du câble doivent faire l'objet d'une déclaration de projet de travaux (DT) ou d'une demande d'intention de commencement de travaux (DICT) (cf. décret n°2011-1241 du 5 octobre 2011) auprès de :

ORANGE – UI Nord Pas de Calais
Rue Paul Sion - SP1 – 62307 LENS CEDEX

Il est à noter cependant que depuis le 1er janvier 1997, date à laquelle ORANGE est devenue société anonyme, il n'y a plus d'instauration de servitudes d'utilité publique pour quel que câble que ce soit. Les servitudes qui existaient avant cette date restent donc valables.

Pour se prévaloir de tous risques et se maintenir dans la légalité, les nouvelles artères créées depuis par ORANGE sont portées à la connaissance des entreprises ou des particuliers lors de toute demande de renseignement.

Ainsi, conformément au décret n°2011-1241 du 5 octobre 2011, toute personne qui envisage de réaliser une construction au voisinage de ses ouvrages doit, après consultation du guichet unique (www.reseaux-et-canalizations.gouv.fr), se conformer aux procédures de déclaration de projet de travaux (DT) et de déclaration d'intention de commencement de travaux (DICT) fixées par les articles R.554-1 et suivants du code de l'environnement.

Droit de passage sur le domaine public routier :

Orange est en charge de la fourniture du service universel sur l'ensemble du territoire national et bénéficie, en tant qu'opérateur de réseaux ouverts au public d'un droit de passage sur le domaine public routier.

L'article L.47 du CPE mentionne en effet que « l'autorité gestionnaire du domaine public doit prendre toutes dispositions utiles pour permettre l'accomplissement de l'obligation d'assurer le service universel. Elle ne peut faire obstacle au droit de passage des opérateurs autorisés qu'en vue d'assurer dans les limites de ses compétences, le respect des exigences essentielles, la protection de l'environnement et le respect des règles d'urbanisme ».

Dès lors, le PLU ne peut imposer d'une manière générale à Orange une implantation en souterrain des réseaux sauf à faire obstacle au droit de passage consacré par la disposition susvisée. Dans son arrêt « Commune de la Boissière » (20/12/1996), le Conseil d'État a ainsi sanctionné une interdiction générale des réseaux aériens édictée par le POS.

En conséquence, Orange s'opposera, le cas échéant, à l'obligation d'une desserte des réseaux téléphoniques en souterrain sur les zones suivantes :

- Zones à urbaniser identifiées AU,
- Zones agricoles identifiées A,
- Zones naturelles identifiées N.

En effet, seules les extensions sur le Domaine Public en zone urbaine identifiée U ou dans le périmètre des sites classés ou espaces protégés sont susceptibles de faire l'objet d'une obligation de mise en souterrain.

De la même façon, l'interdiction générale d'installer des antennes relais sur l'intégralité du territoire de référence constituerait une disposition abusive.

Par ailleurs, il convient également de rappeler que les aménageurs publics dans le cadre des zones à aménager pour répondre aux besoins des futurs usagers et habitants en termes de réseaux de communication électronique peuvent être à la charge des aménageurs.

Enfin, il appartient au bénéficiaire d'un permis de construire d'aménager ou de lotir de prendre en charge la réalisation de tous travaux nécessaires à la viabilité et à l'équipement de la construction, du terrain aménagé ou du lotissement en ce qui concerne les réseaux de communications électroniques. Le PLU doit en conséquence veiller à la prise en compte de l'article L.332-15 du code de l'urbanisme.

◆ **T1 : Servitudes relatives aux chemins de fer**

Elles concernent la ligne SNCF N°006000 reliant Coolus à Sens et ses emprises.

Les servitudes grevant les propriétés riveraines du chemin de fer concernent :

- l'alignement,
- l'écoulement des eaux
- la distance à observer pour les plantations et l'élagage des arbres plantés

Service gestionnaire : SNCF IMMOBILIER
Direction Immobilière Territoriale Est
20 rue André Pingat – CS 70004
51096 REIMS CEDEX

Afin de rester en cohérence avec les dispositions de la loi Solidarité et Renouvellement Urbain, la SNCF souhaite que ses immeubles soient désormais classés dans des zones banalisées

correspondant aux secteurs avoisinants. La suppression de la zone ferroviaire dans les documents d'urbanisme est confirmée par l'instruction ministérielle du 15 octobre 2004, laquelle a abrogé la circulaire n°90-20 du 5 mai 1990. Le plan des servitudes doit faire apparaître sous une trame spécifique les terrains du chemin de fer et préciser en légende qu'il s'agit d'une zone d'emprises ferroviaires.

Les demandes de permis de construire, de certificat d'urbanisme, d'autorisation de lotissement et, d'une manière générale toute intention d'occupation ou d'utilisation du sol sur une propriété riveraine du chemin de fer doivent systématiquement être soumises à l'examen du service gestionnaire susmentionné.

◆ **T5 : Plan de servitudes aéronautiques de dégagement**

Le plan de servitudes aéronautiques (PSA) de dégagement a pour but de protéger la circulation aérienne de tout obstacle dangereux situé dans l'emprise ou aux abords d'un aéroport.

Il est établi en application du code des transports, notamment ses articles L.6350-1 et L.6351-5, du code de l'aviation civile, en particulier les articles R.241-3 et R.242-1 et les articles D.241-4 à D.242-14, et de l'arrêté du 7 juin 2007 modifié, fixant les spécifications techniques destinées à servir de base à l'établissement des servitudes aéronautiques, à l'exclusion des servitudes radioélectriques.

Le plan de servitudes aéronautiques de dégagement de l'aéroport de Troyes-Barberey couvre la commune de Sainte-Savine.

Textes de référence : Arrêté ministériel du 21 janvier 2015.

Service gestionnaire : Service National d'ingénierie Aéroportuaire
Pôle de Lyon
210 rue d'Allemagne
BP 606
69125 Lyon Saint-Exupéry Aéroport
snia-lyon-bf@aviation-civile.gouv.fr

Numérisation des servitudes d'utilité publique

SERVITUDES DE TYPE T5

SERVITUDES AERONAUTIQUES DE DEGAGEMENT

Servitudes reportées en annexe des PLU et des cartes communales en application des articles R. 151-51 et R. 161-8 du code de l'urbanisme et figurant en annexe au Livre 1er dans les rubriques :

II - Servitudes relatives à l'utilisation de certaines ressources et équipements
D - Communications
e) Circulation aérienne

1 Fondements juridiques

1.1 Définition

Afin d'assurer la sécurité de la circulation des aéronefs, il est institué des servitudes aéronautiques de dégagement comportant

- l'interdiction de créer ou l'obligation de supprimer les obstacles susceptibles de constituer un danger pour la circulation aérienne ou nuisibles au fonctionnement des dispositifs de sécurité établis dans l'intérêt de la navigation aérienne;
- l'interdiction d'effectuer des travaux de grosses réparations ou d'amélioration exempté du permis de construire sur les bâtiments et autres ouvrages frappés de servitude sans l'autorisation de l'autorité administrative.

Les articles L. 55 et L. 56 du code des postes et des communications électroniques sont applicables aux servitudes aéronautiques de dégagement.

Les servitudes de dégagement sont établies autour :

- > des aérodromes suivants :
 - aérodromes destinés à la circulation aérienne publique ou créés par l'Etat ;
 - aérodromes non destinés à la circulation aérienne publique et créés par une personne autre que l'Etat ;
 - aérodromes situés en territoire étranger pour lesquels des zones de dégagement doivent être établies sur le territoire français ;
- > des installations d'aides à la navigation aérienne, de télécommunications aéronautiques et aux installations de la météorologie intéressant la sécurité de la navigation aérienne ;
- > de certains emplacements correspondant à des points de passages préférentiels pour la navigation aérienne.

Les servitudes donnent lieu à l'établissement d'un plan de servitudes aéronautiques de dégagement (PSA). En cas d'urgence, des mesures provisoires de sauvegarde peuvent également être mises en oeuvre. Ces mesures cessent d'être applicables si, dans un délai de deux ans à compter de leur adoption, elles n'ont pas été reprises dans un PSA régulièrement approuvé.

1.2 Références législatives et réglementaires

L'ordonnance n°2010-1307 du 28 octobre 2010 relative à la partie législative du code des transports, a abrogé le titre IV du livre II du code de l'aviation civile relatif aux servitudes aéronautiques pour l'intégrer en « 6ème partie : aviation civile » du code des transports, sous le titre V « Sujétions aux abords des aérodromes ». Si, les dispositions législatives relatives aux servitudes aéronautiques de dégagement figurent depuis cette ordonnance dans le code des transports, les dispositions réglementaires figurent toujours dans le code de l'aviation civile.

Anciens textes :

Loi du 4 juillet 1935 (art. 12 et 13) établissant des servitudes spéciales, dites servitudes dans l'intérêt de la navigation aérienne (abrogée par la loi n° 58-346 lui substituant le Code de l'aviation civile et commerciale)

Décret n°59-92 du 03 janvier 1959 relatif au régime des aérodromes et aux servitudes aéronautiques
Titre IV du livre II relatif aux servitudes aéronautiques du code de l'aviation civile, notamment les articles R. 241-1, R. 241-2 et R. 242-1 à R. 242-3.

Textes en vigueur :

Articles L. 6350-1 à L. 6351-5 et L. 6372-8 à L. 6372-10 du code des transports.

Articles R. 241-3 à R. 242-2, D. 241-4 à D. 242-14 et D. 243-7 du code de l'aviation civile.

Arrêté du 7 juin 2007 modifié fixant les spécifications techniques destinées à servir de base à l'établissement des servitudes aéronautiques, à l'exclusion des servitudes radioélectriques.

1.3 Décision

Arrêté du ministre chargé de l'aviation civile, en accord s'il y a lieu, avec le ministre des armées
ou

Décret en Conseil d'Etat si les conclusions du rapport d'enquête ou les avis des services et des collectivités publiques intéressés sont défavorables.

1.4 Restrictions de diffusion

Cette catégorie de servitude fait l'objet de restriction défense.

Les données ne sont pas téléchargeables et ne peuvent être consultées qu'à l'échelle communale ou intercommunale. Les actes instituant la servitude doivent être anonymisés.

2 Processus de numérisation

2.1 Responsable de la production des données numériques

2.1.1 Précisions concernant le rôle des administrateurs locaux et des autorités compétentes

Les administrateurs locaux et les autorités compétentes jouent des rôles différents en matière de numérisation et de publication des SUP dans le portail national de l'urbanisme (<http://www.geoinformations.developpement-durable.gouv.fr/presentation-des-roles-et-responsabilites-r1072.html>).

Il existe plusieurs possibilités d'organisation variant selon que la catégorie de SUP relève de la compétence de l'Etat, de collectivités publiques ou d'opérateurs nationaux ou locaux : http://www.geoinformations.developpement-durable.gouv.fr/fichier/pdf/organisation_sup_cle1c4755-1.pdf?arg=177835277&cle=1076c598d70e410cc53a94b4e666b09f1882d6b5&file=pdf%2Forganisation_sup_cle1c4755-1.pdf

◇ Administrateur local

L'administrateur local après avoir vérifié que la personne qui sollicite des droits de publication sur le portail national de l'urbanisme est bien gestionnaire de la catégorie de SUP, crée le compte de l'autorité compétente et lui donne les droits sur le territoire relevant de sa compétence (commune, département, région, etc.).

◇ Autorité compétente

L'autorité compétente est responsable de la numérisation et de la publication des SUP sur le portail national de l'urbanisme. Elle peut, si elle le souhaite, confier la mission de numérisation à un prestataire privé ou à un autre service de l'État. Dans cette hypothèse, la publication restera de sa responsabilité.

◇ Prestataire

Le prestataire peut tester la conformité du dossier numérique avec le standard CNIG. S'il est désigné par l'autorité compétente délégataire, il téléverse le dossier numérique dans le GPU.

2.1.2 Administrateurs locaux et autorités compétentes

Les responsables de la production des données numériques sont les deux services de la direction générale de l'aviation civile, le service national d'ingénierie aéroportuaire (SNIA) et le service technique de l'aviation civile (STAC). Le service en charge de la diffusion est le SNIA.

2.2 Où trouver les documents de base

Journal Officiel de la République française (les arrêtés et décrets postérieurs à 1990 sont disponibles au [JO électronique](#))

Annexes des PLU et des cartes communales

2.3 Principes de numérisation

Application du standard CNIG SUP (Conseil national de l'information géolocalisée). La dernière version du standard CNIG SUP est consultable et téléchargeable ici : <http://cnig.gouv.fr/ressources-dematerialisation-documents-d-urbanisme-a2732.html>

Création d'une fiche de métadonnées respectant les dernières consignes de saisie des métadonnées SUP via le [générateur de métadonnées en ligne sur le GPU](#).

2.4 Numérisation de l'acte

Archivage : Intégralité de l'acte officiel (arrêté ou décret d'approbation et plans annexés).

Téléversement dans le GPU : Anonymisation des arrêtés et décrets instaurant la SUP pour les aérodromes militaires (ajout d'un carré blanc sur les noms des signataires).

2.5 Référentiels géographiques et niveau de précision

Les référentiels utilisés sont :

SYSTEMES DE REFERENCE GEOGRAPHIQUE ET PLANIMETRIQUE			
ZONE	SYSTEME GEODESIQUE	ELLIPSOIDE ASSOCIE	PROJECTION
France Métropolitaine	RGF 93	IAG GRS 1980	Lambert 93
Guadeloupe, Martinique,	WGS 84	IAG GRS 1980	UTM Nord fuseau 20
Guyane	RGFG 95	IAG GRS 1980	UTM Nord fuseau 22
Réunion	RGR 92	IAG GRS 1980	UTM Sud fuseau 40
Mayotte	RGM 04	IAG GRS 1980	UTM Sud fuseau 38

SYSTEMES DE REFERENCE ALTIMETRIQUES	
France Métropolitaine, à l'exclusion de la Corse	IGN 1969
Corse	IGN 1978
Guadeloupe	IGN 1988
Martinique	IGN 1987
Guyane	IGG 1977
Réunion	IGN 1989
Mayotte	SHOM 1953

Précision :

Planimétrie : 1m

Altimétrie : 0.5 m

2.6 Numérisation du générateur et de l'assiette

Le générateur est dessiné à partir de l'état des bornes de repérage des axes de bande des pistes.
Les assiettes sont créées sous mapinfo à partir des lignes d'égales hauteurs obtenues par dessin.

3 Référent métier

Ministère de la Transition Écologique et de la cohésion
des territoires

Direction générale de l'aviation civile
Direction du transport aérien
50, rue Henry Farman
75720 Paris Cedex 15

SERVITUDES DE TYPE T1

SERVITUDES DE PROTECTION DU DOMAINE PUBLIC FERROVIAIRE

Servitudes reportées en annexe des PLU et des cartes communales en application des articles R. 151-51 et R. 161-8 du code de l'urbanisme et figurant en annexe au Livre I^{er} dans les rubriques :

II – Servitudes relatives à l'utilisation de certaines ressources et équipements

D – Communications

c) Transport ferroviaire ou guidé

1 Fondements juridiques

1.1 Définition

1.1.1 Servitudes le long de l'emprise de la voie ferrée applicables aux propriétés riveraines du domaine public ferroviaire

Définition de l'emprise de la voie ferrée

L'emprise de la voie ferrée est définie à l'article R. 2231-2 du code des transports, selon le cas, à partir :

- De l'arête supérieure du talus de déblai, ou du nu arrière du mur de soutènement ou de la paroi revêtue associée ;
- De l'arête inférieure du talus du remblai, ou du nu avant du mur de soutènement ou de la paroi revêtue associée ;
- Du bord extérieur des fossés ;
- Du bord extérieur de l'ouvrage d'art aérien ;
- Du bord extérieur du quai ;
- De la surface extérieure, ou extrados, de l'ouvrage d'art souterrain ;
- De la clôture de la sous-station électrique ;

- Du mur du poste d'aiguillage ;
- De la clôture de l'installation radio.

A défaut, à partir d'une ligne tracée, soit à :

- 2,20 m pour les lignes ou sections de ligne où il n'est pas circulé ou circulé jusqu'à 160 km/ h, à partir du bord extérieur du rail de la voie ferrée ;
- 3 m pour les lignes ou section de lignes où il est circulé à plus de 160 km/ h, à partir du bord extérieur du rail de la voie ferrée.

Servitudes le long de l'emprise de la voie ferrée

Servitudes d'écoulement des eaux (article L. 2231-2 du code des transports)

Les servitudes d'écoulement des eaux prévues par les articles 640 et 641 du code civil sont applicables aux propriétés riveraines du domaine public ferroviaire. Tout déversement, écoulement ou rejet direct ou indirect, qu'il soit diffus ou non, d'eaux usées, d'eaux industrielles ou de toute autre substance, notamment polluante ou portant atteinte au domaine public ferroviaire, est interdit sur le domaine public ferroviaire.

Servitudes portant sur les arbres, branches, haies ou racines empiétant sur le domaine public ferroviaire (article L. 2231-3 et R. 2231-3 du code des transports)

Il est interdit d'avoir des arbres, branches, haies ou racines qui empiètent sur le domaine public ferroviaire, compromettent la sécurité des circulations ou gênant la visibilité de la signalisation ferroviaire. Les propriétaires sont tenus de les élaguer, de les tailler ou de les abattre afin de respecter cette interdiction.

Pour des raisons impérieuses tenant à la sécurité des circulations ferroviaires, les opérations d'élagage, de taille ou d'abattage des arbres, branches, haies ou racines peuvent être effectuées d'office, aux frais du propriétaire, par le gestionnaire.

Distances minimales à respecter pour les constructions (articles L. 2231-4 et R. 2231-4 du code des transports)

Sont interdites les constructions (autres qu'un mur de clôture) ne respectant pas les distances minimales d'implantation mentionnées ci-dessous :

- 2 mètres à partir de l'emprise de la voie ferrée définie à l'article R. 2231-2 du code des transports ;
- 3 mètres à partir de la surface extérieure ou extrados des ouvrages d'arts souterrains ;
- 6 mètres à partir du bord extérieur des ouvrages d'art aériens.

Cette interdiction de construction ne s'applique pas aux procédés de production d'énergies renouvelables intégrés à la voie ferrée ou installés aux abords de la voie ferrée, dès lors qu'ils ne compromettent pas la sécurité des circulations ferroviaires, le bon fonctionnement des ouvrages, des systèmes et des équipements de transport ainsi que leur maintenabilité.

Distances minimales à respecter concernant les terrassements, excavations ou fondations (articles L. 2231-5 et R. 2231-5 du code des transports)

Des distances minimales par rapport à l'emprise de la voie ferrée ou, le cas échéant, par rapport à l'ouvrage d'art, l'ouvrage en terre ou la sous-station électrique doivent être respectées.

Lorsque la voie se trouve en remblai de plus de 3 mètres au-dessus du terrain naturel, la distance est égale à la hauteur verticale du remblai, mesurée à partir du pied du talus.

Il est interdit de réaliser, dans une distance inférieure à 50 mètres de l'emprise de la voie ferrée et sans la mise en œuvre d'un système de blindage, tout terrassement, excavation ou fondation dont un point se trouverait à une profondeur égale ou supérieure aux deux tiers de la longueur de la projection horizontale du segment le plus court le reliant à l'emprise de la voie ferrée.

Distances minimales à respecter concernant les dépôts et les installations de système de rétention d'eau (articles L. 2231-6 et R. 2231-6 du code des transports)

Une distance minimale de 5 mètres par rapport à l'emprise de la voie ferrée doit être respectée concernant les dépôts, de quelque matière que ce soit, et les installations de système de rétention d'eau.

Obligation d'information préalable auprès du gestionnaire d'infrastructure concernant les projets de construction, d'opération d'aménagement ou d'installation pérenne ou temporaire (articles L. 2231-7 et R. 2231-7 du code des transports)

Les projets de construction, d'opération d'aménagement ou d'installation pérenne ou temporaire, y compris les installations de travaux routiers, envisagés à une distance de moins de 50 m par rapport à l'emprise de la voie ferrée ou à une distance de 300 à 3000 m d'un passage à niveau, font l'objet d'une information préalable auprès du gestionnaire d'infrastructure et, le cas échéant, du gestionnaire de voirie routière.

De plus, sur proposition du gestionnaire d'infrastructure et, le cas échéant, du gestionnaire de voirie routière, le représentant de l'Etat dans le département peut imposer des prescriptions à respecter pour préserver la sécurité de l'infrastructure ferroviaire et, le cas échéant, routière et des propriétés riveraines.

Le gestionnaire d'infrastructure est informé par le maître d'ouvrage d'un projet de construction, d'opération d'aménagement, ou d'installation pérenne ou temporaire, y compris les installations de travaux routiers, dès lors que le projet est arrêté dans sa nature et ses caractéristiques essentielles et avant que les autorisations et les actes conduisant à sa réalisation effective ne soient pris.

Le gestionnaire d'infrastructure dispose d'un délai de deux mois à compter de la réception de l'information pour proposer au représentant de l'Etat dans le département d'imposer des prescriptions à respecter pour préserver la sécurité de l'infrastructure ferroviaire et, le cas échéant, routière ainsi que celle des propriétés riveraines.

Ces dispositions n'entreront en vigueur qu'à compter de la publication de l'arrêté du ministre chargé des transports listant les catégories de projets de construction, d'opération d'aménagement ou d'installation pérenne ou temporaire soumis à cette obligation d'information ainsi que les distances à respecter.

Servitudes permettant la destruction des constructions, terrassements, excavations, fondations ou dépôts, installations de système de rétention d'eau existants (article L. 2231-8 du code des transports)

Lors de la construction d'une nouvelle infrastructure de transport ferroviaire, si la sécurité ou l'intérêt du service ferroviaire l'exigent, le représentant de l'Etat dans le département peut faire supprimer les constructions, terrassements, excavations, fondations ou dépôts, de quelque matière que ce soit, ainsi que les installations de système de rétention d'eau, existants dans les distances mentionnées aux articles L. 2231-4, L. 2231-5 et L. 2231-6 du code des transports.

Entretien des constructions existantes lors de la construction d'une nouvelle infrastructure de transport ferroviaire (article L. 2231-8 et R. 2231-8 du code des transports)

Lors de la construction d'une nouvelle infrastructure de transport ferroviaire les constructions existantes qui ne respectent pas les dispositions de l'article L. 2231-4 et dont l'état a été constaté dans des conditions précisées à l'article R. 2231-8, peuvent uniquement être entretenues dans le but de les maintenir en l'état.

Possibilité de réduire les distances à respecter concernant les constructions, terrassements, excavations, fondations ou dépôts, installations de système de rétention d'eau (article L. 2231-9 du code des transports)

Lorsque la sécurité et l'intérêt du domaine public ferroviaire le permettent, les distances mentionnées aux articles L. 2231-4, L. 2231-5 et L. 2231-6 peuvent être réduites en vertu d'une autorisation motivée délivrée par le représentant de l'Etat dans le département, après avoir recueilli l'avis du gestionnaire d'infrastructure et, le cas échéant, du gestionnaire de voirie routière. Cette autorisation peut éventuellement être assortie de prescriptions à respecter pour préserver la sécurité de l'infrastructure ferroviaire et des propriétés riveraines.

1.1.2 Servitudes de visibilité aux abords des passages à niveau

Les servitudes de visibilité s'appliquent à la diligence de l'autorité gestionnaire de la voie aux propriétés riveraines ou voisines du croisement à niveau d'une voie publique et d'une voie ferrée (article L. 114-6 code de la voirie routière).

Ces servitudes génèrent des obligations et des droits :

- L'obligation de supprimer les murs de clôtures ou de les remplacer par des grilles, de supprimer les plantations gênantes, de ramener et de tenir le terrain et toute superstructure à un niveau au plus égal niveau qui est fixé par le plan de dégagement (1° de l'article L.114-2) ;
- L'interdiction absolue de bâtir, de placer des clôtures, de remblayer, de planter et de faire des installations quelconques au-dessus du niveau fixé par le plan de dégagement (2° de l'article L.114-2) ;
- Le droit pour l'autorité gestionnaire de la voie d'opérer la résection des talus, remblais et de tous obstacles naturels de manière à réaliser des conditions de vue satisfaisantes (3° de l'article L.114-2).

Un plan de dégagement détermine pour chaque parcelle les terrains sur lesquels s'exercent les servitudes de visibilité et définit ces servitudes. Ce plan est approuvé par le représentant de l'Etat dans le département, le conseil départemental ou le conseil municipal, selon qu'il s'agit d'une route nationale, d'une route départementale ou d'une voie communale (article L.114-3).

Servitudes en tréfonds (SUP T3)

Conformément aux dispositions des articles L. 2113-1 et suivants du code des transports, le maître d'ouvrage d'une infrastructure souterraine de transport public ferroviaire peut demander à l'autorité administrative compétente d'établir une servitude d'utilité publique (SUP) en tréfonds.

La servitude en tréfonds confère à son bénéficiaire le droit d'occuper le volume en sous-sol nécessaire à l'établissement, l'aménagement, l'exploitation et l'entretien de l'infrastructure souterraine de transport.

Elle ne peut être établie qu'à partir de 15 mètres au-dessous du point le plus bas du terrain naturel, est instituée dans les conditions fixées aux articles L. 2113-2 à L. 2113-5 du code des transports.

Cette catégorie de SUP distincte de la catégorie de SUP T1, fait l'objet de la fiche SUP T3 disponible sur Géoinformations.

1.2 Références législatives et réglementaires

Anciens textes :

- Décret-loi du 30 octobre 1935 modifié portant création de servitudes de visibilité sur les voies publiques, abrogé par la loi n°89-413 du 22 juin 1989 relative au code de la voirie routière (partie législative) et par le décret n°89-631 du 4 septembre 1989 relatif au code de la voirie routière (partie réglementaire) ;
- Loi du 15 juillet 1845 sur la police des chemins de fer - Titre Ier : mesures relatives à la conservation des chemins de fer (articles 1 à 11).

Textes en vigueur :

- Articles L. 2231-1 à L. 2231-9 du code des transports ;
- Articles R. 2231-1 à R. 2231-8 du code des transports ;
- Articles L. 114-1 à L. 114-3, L.114-6 du code de la voirie routière ;
- Articles R. 114-1, R.131-1 et s.et R. 141-1 et suivants du code de la voirie routière.

1.3 Décision

- Pour les servitudes le long de l'emprise de la voie ferrée : instituées de plein droit par les textes législatifs et réglementaires ;
- Pour les servitudes de visibilité : plan de dégagement approuvé par le représentant de l'Etat dans le département, le conseil départemental ou le conseil municipal.

1.4 Restrictions de diffusion

Aucune restriction de diffusion pour cette catégorie de SUP. La SUP peut être diffusée, est visible et téléchargeable dans la totalité de ses détails.

2 Processus de numérisation

2.1 Responsable de la numérisation et de la publication

2.1.1 Précisions concernant le rôle des administrateurs locaux et des autorités compétentes

Les administrateurs locaux et les autorités compétentes jouent des rôles différents en matière de numérisation et de publication des SUP dans le portail national de l'urbanisme (<http://www.geoinformations.developpement-durable.gouv.fr/presentation-des-roles-et-responsabilites-r1072.html>).

Il existe plusieurs possibilités d'organisation variant selon que la catégorie de SUP relève de la compétence de l'Etat, de collectivités publiques ou d'opérateurs nationaux ou locaux : http://www.geoinformations.developpement-durable.gouv.fr/fichier/pdf/organisation_sup_cle1c4755-1.pdf?arg=177835277&cle=1076c598d70e410cc53a94b4e666b09f1882d6b5&file=pdf%2Forganisation_sup_cle1c4755-1.pdf.

◇ Administrateur local

L'administrateur local après avoir vérifié que la personne qui sollicite des droits de publication sur le portail national de l'urbanisme est bien gestionnaire de la catégorie de SUP, crée le compte de l'autorité compétente et lui donne les droits sur le territoire relevant de sa compétence (commune, département, région, etc.).

◇ Autorité compétente

L'autorité compétente est responsable de la numérisation et de la publication des SUP sur le portail national de l'urbanisme. Elle peut, si elle le souhaite, confier la mission de numérisation à un prestataire privé ou à un autre service de l'État. Dans cette hypothèse, la publication restera de sa responsabilité.

◇ Prestataire

Le prestataire peut tester la conformité du dossier numérique avec le standard CNIG. S'il est désigné par l'autorité compétente délégataire, il téléverse le dossier numérique dans le GPU.

2.1.2 Administrateurs locaux et autorités compétentes

Concernant le réseau ferré géré par SNCF Réseau, l'autorité compétente est : SNCF Immobilier / Département Systèmes d'Information.

2.2 Où trouver les documents de base

Recueil des actes administratifs de la Préfecture pour les plans de dégagement.

Annexes des PLU et des cartes communales.

2.3 Principes de numérisation

Application du standard CNIG SUP (Conseil national de l'information géolocalisée).

La dernière version du standard CNIG SUP est consultable et téléchargeable ici : <http://cnig.gouv.fr/ressources-dematerialisation-documents-d-urbanisme-a2732.html>

Création d'une fiche de métadonnées respectant les dernières consignes de saisie des métadonnées SUP via le [générateur de métadonnées en ligne sur le GPU](#).

2.4 Numérisation de l'acte

- Pour les servitudes instituées le long de l'emprise de la voie ferrée : copie des articles L. 2231-1 à L. 2231-9 du code des transports et coordonnées du gestionnaire de l'infrastructure ferroviaire ;
- Pour les servitudes de visibilité : copie du plan de dégagement approuvé.

2.5 Référentiels géographiques et niveau de précision

Les informations ci-dessous précisent les types de référentiels géographiques et de méthodes d'acquisition à utiliser pour la numérisation des objets SUP de cette catégorie ainsi que la gamme de précision métrique correspondante. D'autres référentiels ou méthodes de précision équivalente peuvent également être utilisés.

Les informations de précision (mode de numérisation, échelle et nature du référentiel) relatives à chaque objet SUP seront à renseigner dans les attributs prévus à cet effet par le standard CNIG SUP.

Référentiels :	BD Ortho/PCI VECTEUR
Précision :	Métrique

2.6 Numérisation du générateur et de l'assiette

Servitudes le long de l'emprise de la voie ferrée

Le générateur

Le générateur est l'infrastructure de transport ferroviaire. Il est défini de la manière suivante :

- La voie ferrée lorsqu'elle est localisée sur le domaine public ferroviaire (actifs fonciers de SNCF Réseau et SNCF Gares & Connexions) ;
- Le passage à niveau.

Le générateur est de type linéaire concernant la voie ferrée. Il est ponctuel lorsqu'il est relatif à un passage à niveau.

L'assiette

L'assiette des servitudes correspond à une bande de terrains dont la largeur varie en fonction du générateur :

- Ligne tracée à 50 m à partir de l'emprise de la voie ferrée correspondant à la distance de recul la plus importante visée à l'article R. 2231-7 du code des transports ;
- Distance de 300 à 3000 mètres autour des passages à niveau, selon l'importance des projets et celle de leur impact sur les infrastructures ferroviaires et les flux de circulation avoisinants (article R. 2231-7 du code des transports).

L'assiette est de type surfacique.

Servitudes de visibilité aux abords des passages à niveau

Le générateur

Les générateurs sont l'infrastructure de transport ferroviaire et la voie publique.

Les générateurs sont de type linéaire.

L'assiette

L'assiette correspond à la bande de terrains situés au croisement d'une voie ferrée et d'une voie publique sur lesquels s'exercent les servitudes de visibilité.

L'assiette est de type surfacique.

3 Référent métier

Ministère de la transition écologique et de la cohésion des territoires
Direction générale des infrastructures de transport et des mobilités
Tour Séquoia

92055 La Défense Cedex

Annexes

1. Procédure d'institution du plan de dégagement

Le plan de dégagement est soumis à une enquête publique ouverte par l'autorité exécutive de la collectivité territoriale ou de l'établissement public de coopération intercommunale, propriétaire de la voie. Elle est organisée conformément aux dispositions du code des relations entre le public et l'administration dans le respect des formes prévues par les plans d'alignement.

Le plan est notifié aux propriétaires intéressés et l'exercice des servitudes commence à la date de cette notification (article R.114-1 et R.114-4 du code de la voirie routière).

Le plan de dégagement est approuvé par le représentant de l'Etat dans le département, le conseil départemental ou le conseil municipal selon que la route est nationale, départementale ou communale (article L.114-3).


Lorsqu'un plan de dégagement a été institué par un arrêté préfectoral les propriétaires doivent se conformer à ses prescriptions.

2. Matérialisation de l'emprise de la voie ferrée pour le calcul des distances de recul à respecter

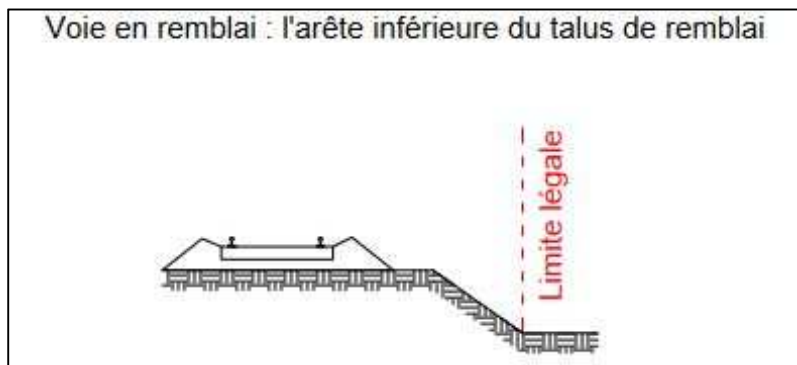
Les distances de recul précisées aux articles R. 2231-4 à R. 2231-6 du code des transports s'appliquent à partir de l'emprise de la voie ferrée définie à l'article R. 2231-2 du code des transports et représentée à titre illustratif par SNCF Réseau dans les schémas ci-dessous figurant la limite légale*.

* la limite légale correspond à l'emprise de la voie ferrée.

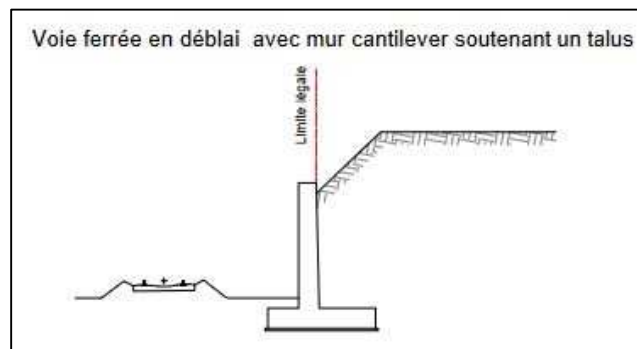
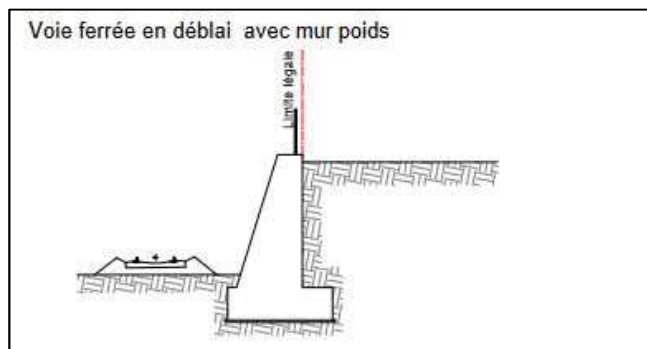
- Arête supérieure du talus de déblai :

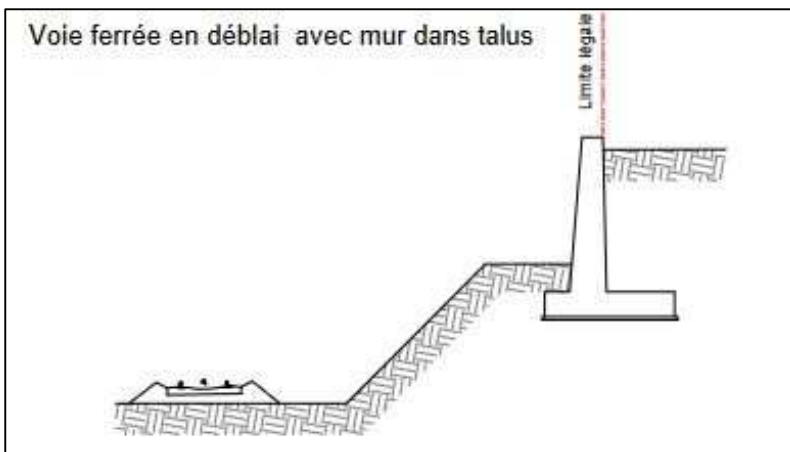


- Arête inférieure du talus du remblai :

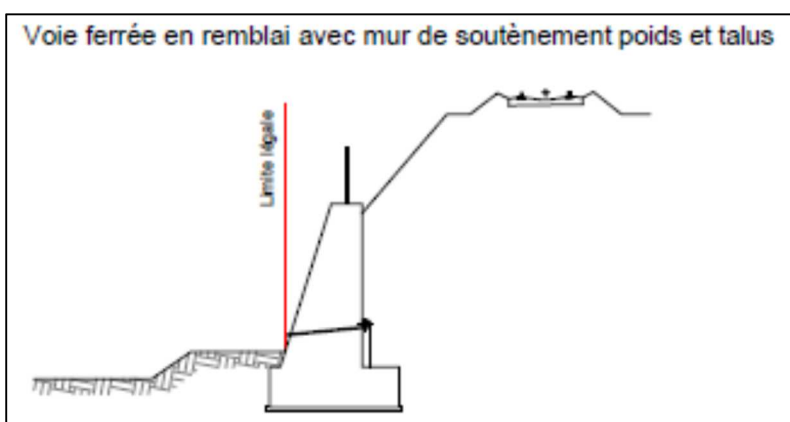


- Nu arrière du mur de soutènement ou de la paroi revêtue associée :

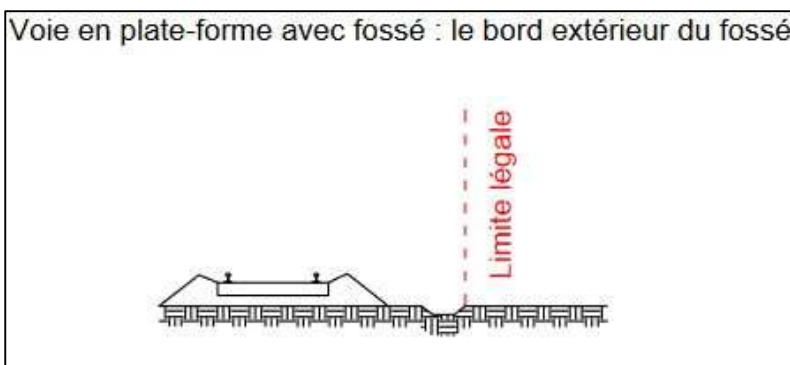




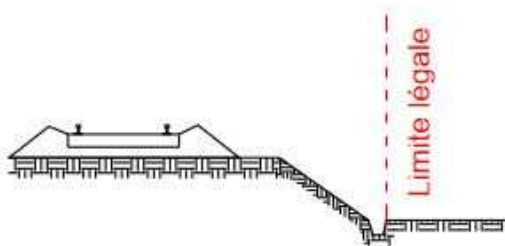
- Nu avant du mur de soutènement ou de la paroi revêtue associée :



- Du bord extérieur des fossés :

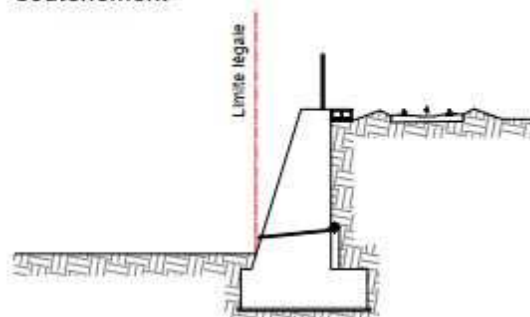


Voie en remblai : le bord extérieur du fossé si cette voie en comporte un

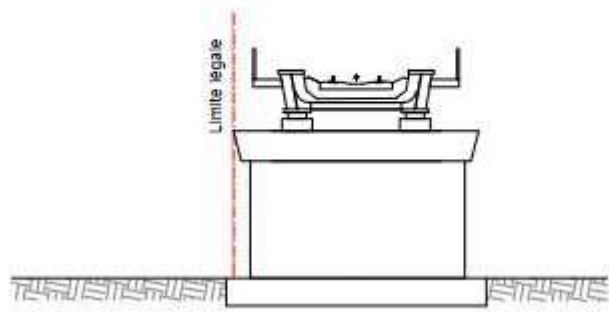


- Du bord extérieur de l'ouvrage d'art aérien :

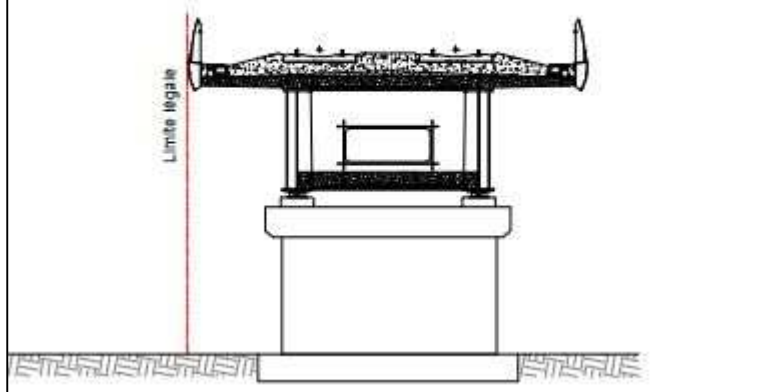
Ouvrage d'art aérien : voie ferrée en remblai avec ouvrage de soutènement



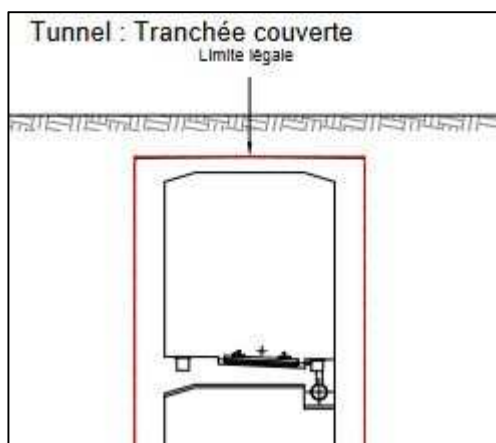
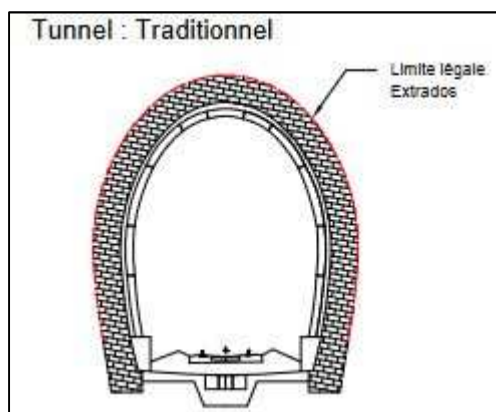
Ouvrage d'art aérien : voie ferrée portée par un pont-rail avec appui en saillie par rapport au tablier



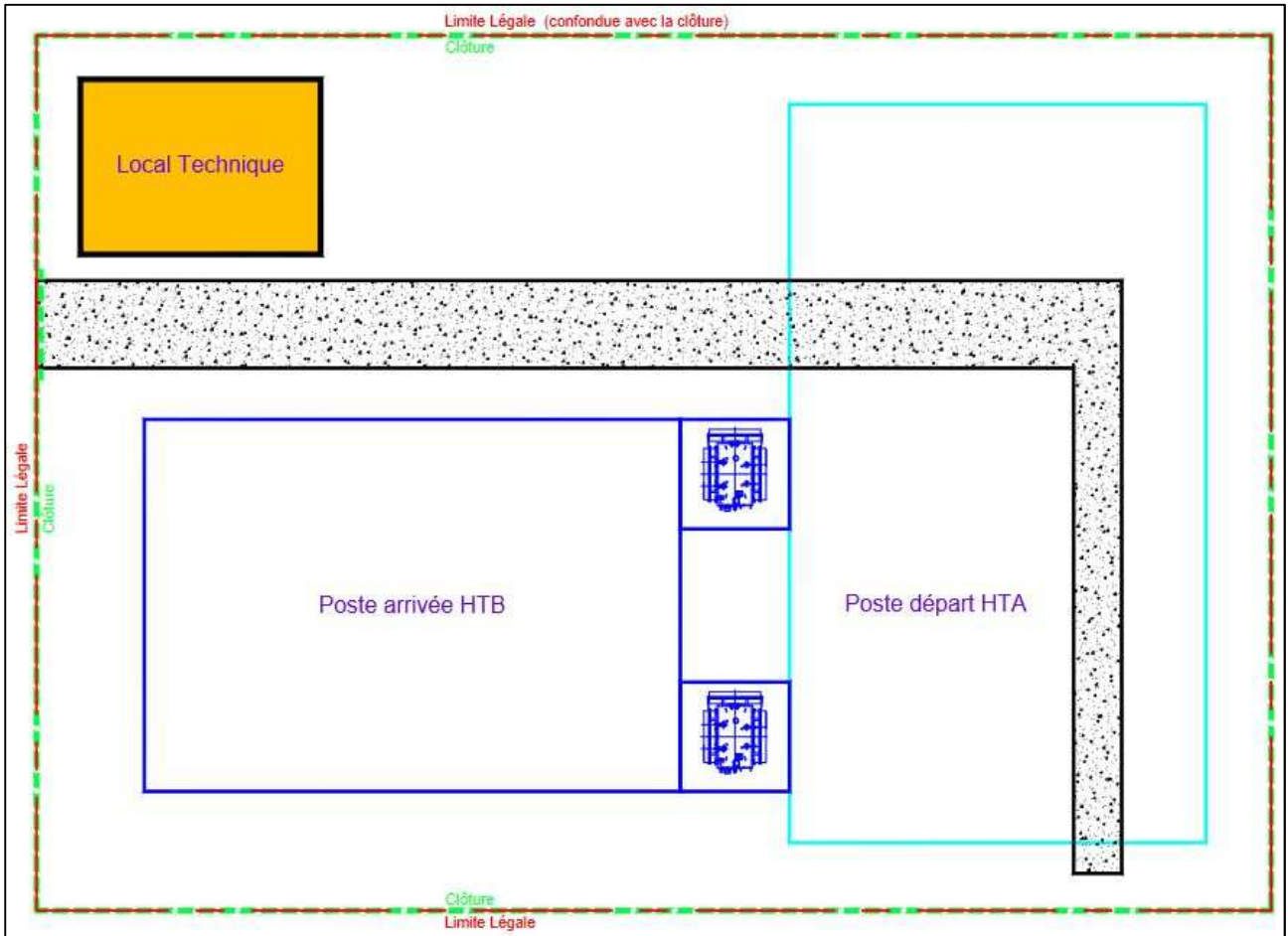
Ouvrage d'art aérien : voie ferrée portée par un pont-rail avec débord de tablier



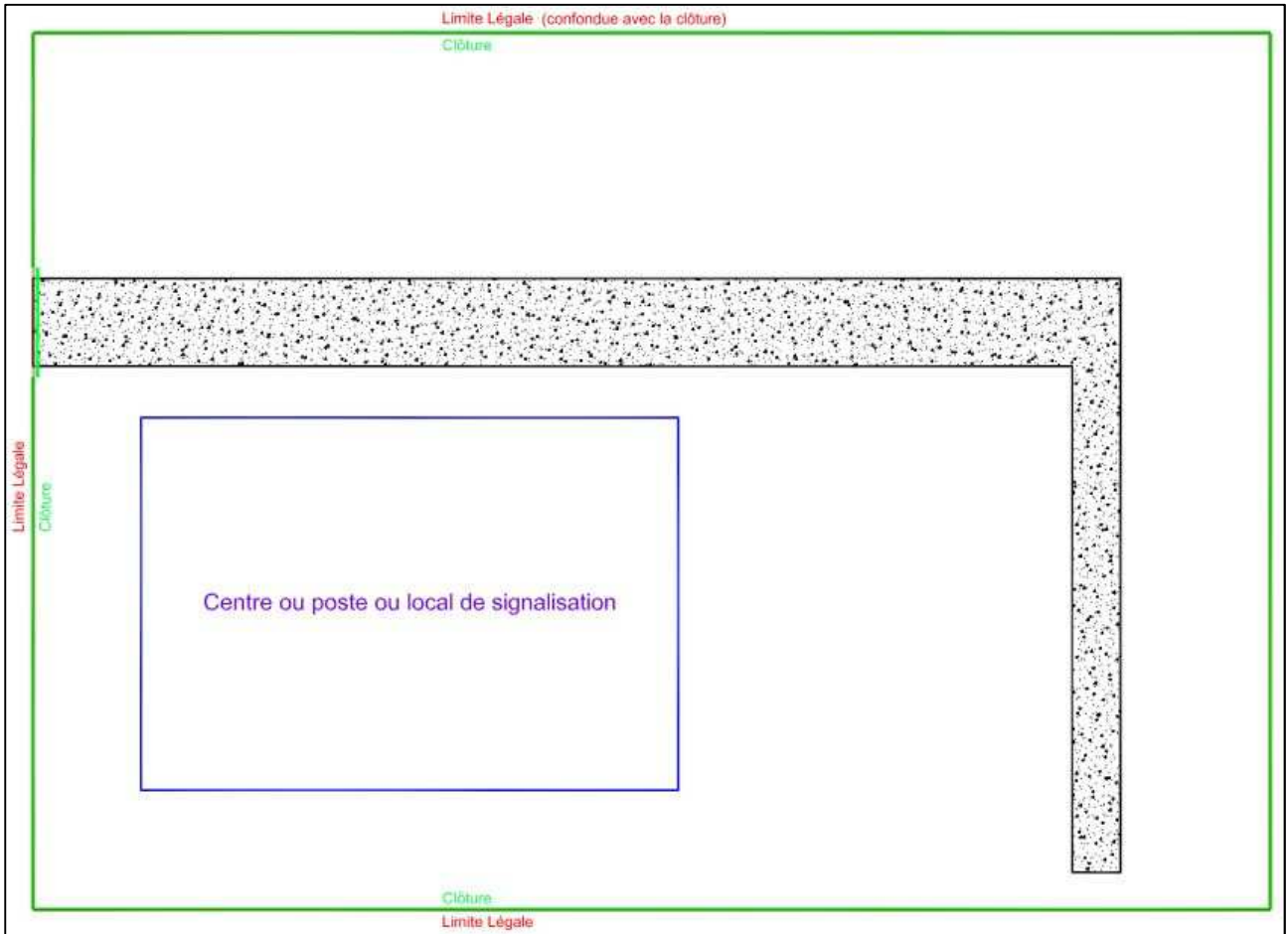
- De la surface extérieure, ou extrados, de l'ouvrage d'art souterrain :



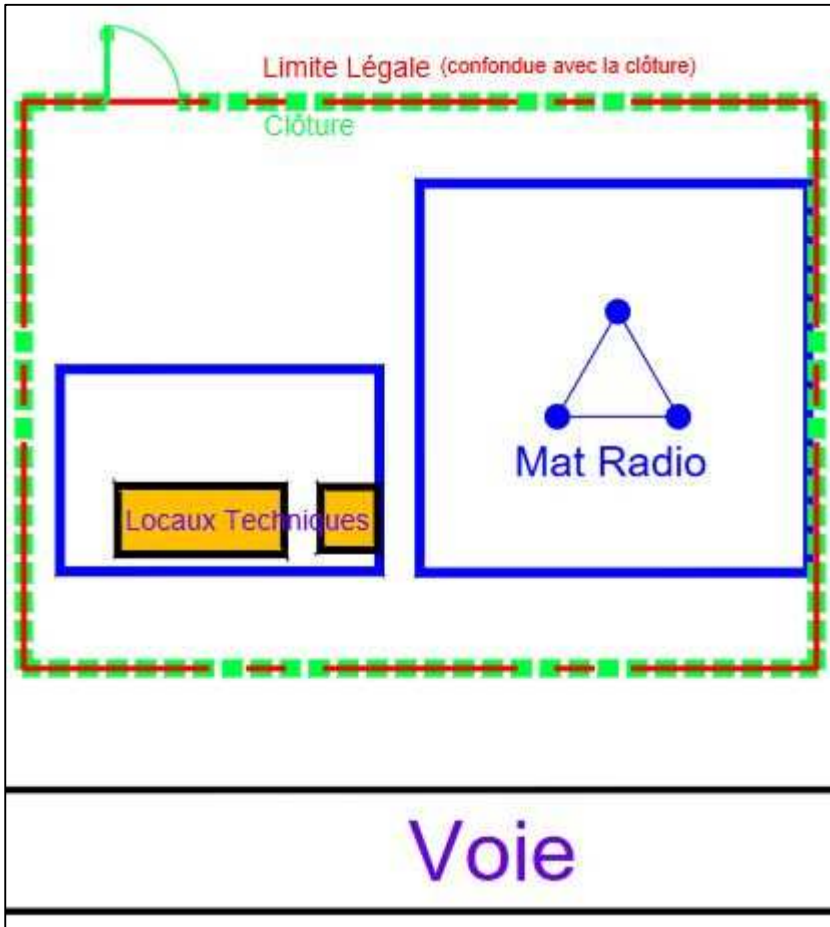
- De la clôture de la sous-station électrique :



- Du mur du poste d'aiguillage :



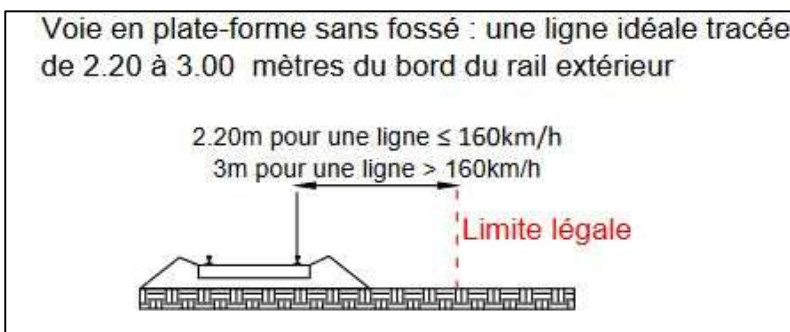
- De la clôture de l'installation radio :



- D'une ligne tracée à 2,20 mètres pour les lignes ou sections de ligne où il n'est pas circulé ou circulé jusqu'à 160 km/h à partir du bord extérieur du rail de la voie ferrée :

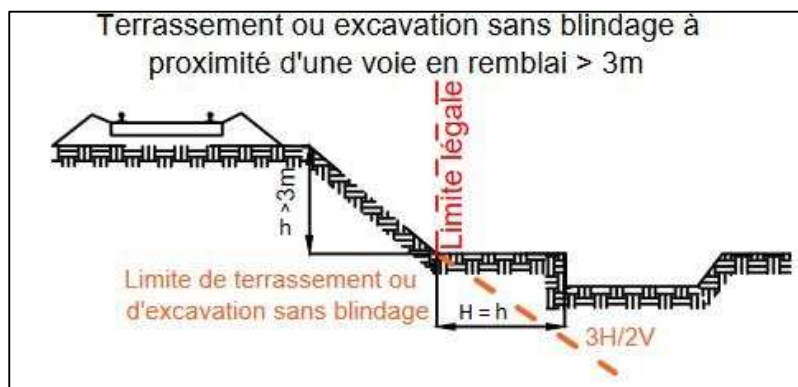
Ou

- D'une ligne tracée à trois mètres pour les lignes ou section de lignes où il est circulé à plus de 160 km/h, à partir du bord extérieur du rail de la voie ferrée :



3. Exemples de matérialisation de la distance de recul définie à l'article R. 2231-5 du code des transports à respecter pour les projets de terrassement, excavation, fondation

Situation 1 : cas de la voie en remblai pour laquelle s'applique les distances de recul définies aux I et II de l'article R. 2231-5 du code des transports :



Nota : les remblais de plus de 3 mètres de hauteur (h) bénéficient d'une double protection :

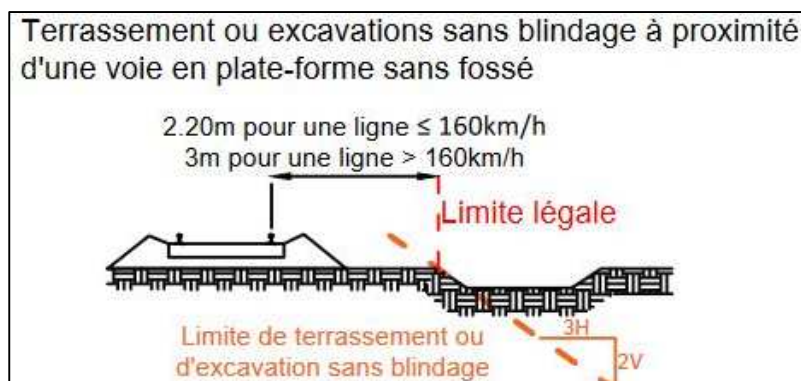
- une interdiction de terrasser dans une distance horizontale H inférieure à la hauteur du remblai h ;
- une interdiction de terrasser sans blindage sous un plan de 3 H (horizontal) pour 2 V (vertical), mesurée à partir de l'arrêt inférieure du talus.

Situation 2 : cas des autres composantes de l'emprise de la voie ferrée pour lesquelles s'appliquent la distance de recul prévue au I de l'article R. 2231-5 du code des transports :

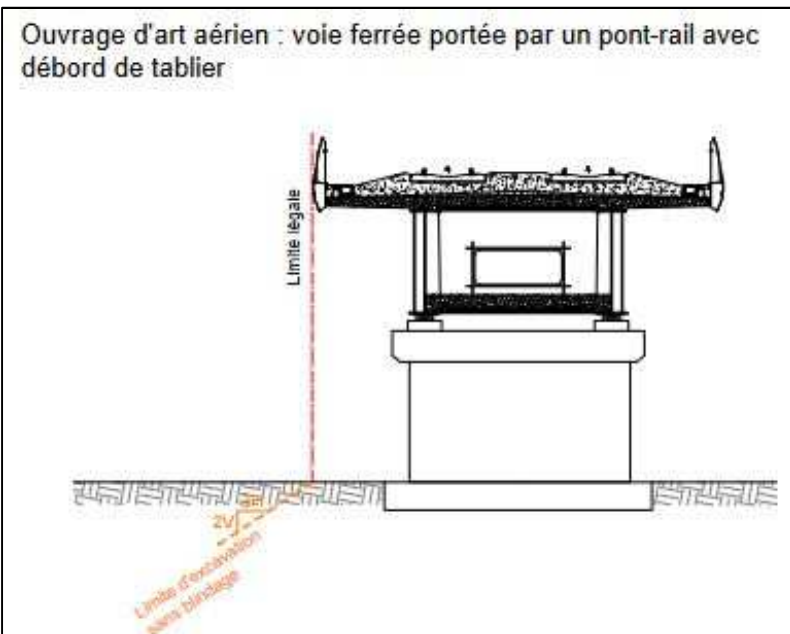
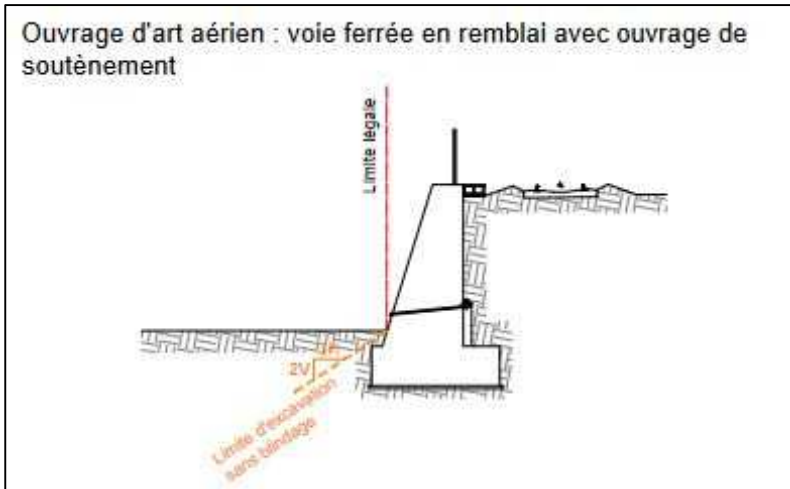
Pour tous les autres éléments composant l'emprise de la voie ferrée (article R.2231-2 du code des transports), il est interdit de réaliser des terrassements, des excavations, des fondations sans la mise en œuvre d'une solution de blindage sous un plan incliné à 3H pour 2V, positionné de telle sorte qu'il passe par le point d'intersection de la limite de l'emprise de la voie ferrée et du terrain naturel (II de l'article R.2231-5).

Le point de départ pour tirer ce trait correspondant au plan de 3H pour 2V, en dessous duquel une solution de blindage doit obligatoirement être mise en œuvre, est la limite de chaque composante de l'emprise de la voie ferrée définie à l'article R. 2231-2 du code des transports.

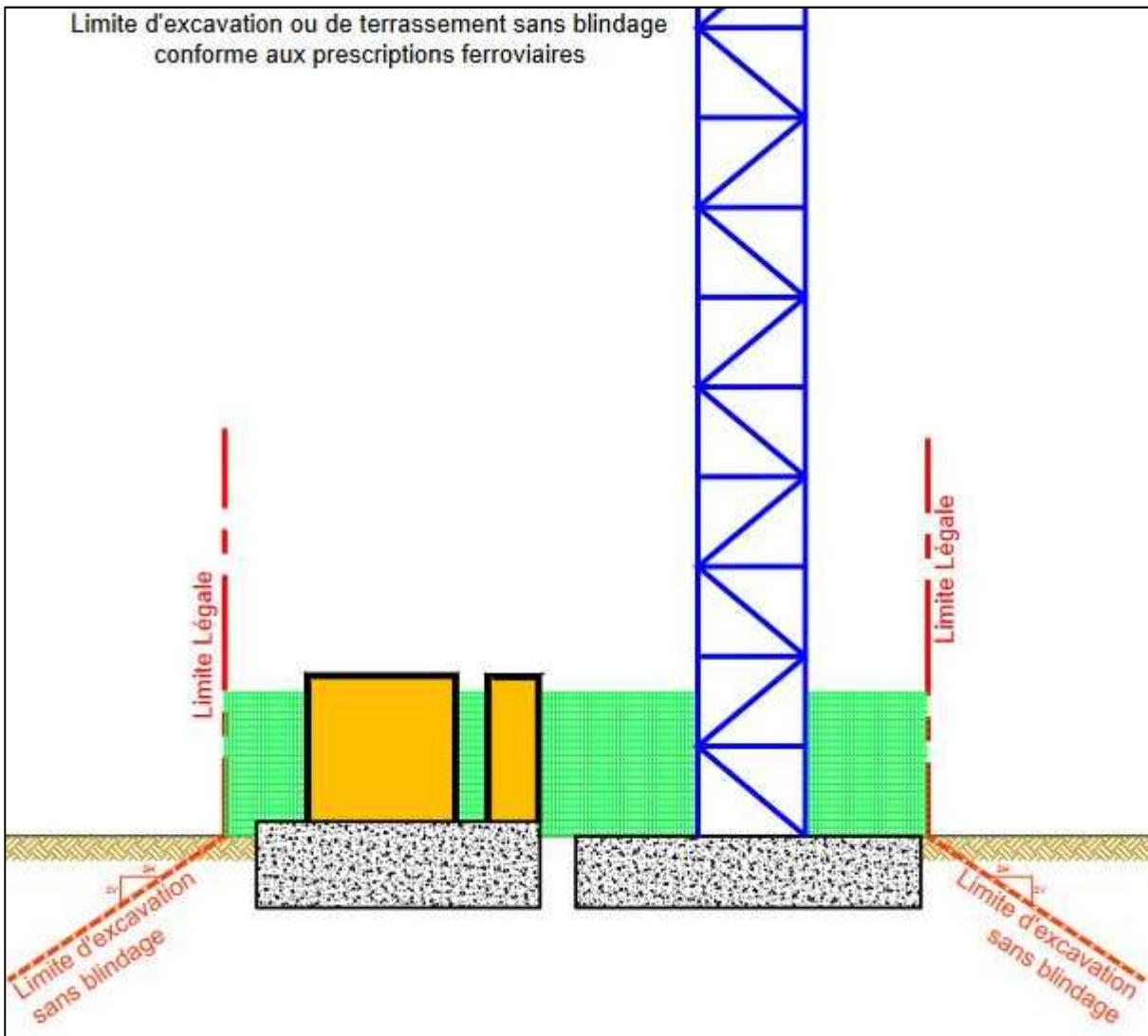
Exemple 1 : matérialisation de la limite d'excavation, de terrassement et de fondation sans blindage à partir de l'emprise de la voie ferrée pour la plateforme ferroviaire.



Exemple 2 : matérialisation de la limite d'excavation, de terrassement et de fondation sans blindage à partir de l'emprise de la voie ferrée pour l'ouvrage d'art aérien.



Exemple 3 : matérialisation de la limite d'excavation, de terrassement et de fondation sans blindage à partir de l'emprise de la voie ferrée pour l'installation radio.



Servitude PT3

Servitudes attachées aux réseaux de télécommunications



Ressources, territoires, habitats et logement
Énergie et climat
Prévention des risques
Développement durable
Infrastructures, transports et mer

Présent
pour
l'avenir



Liberté • Égalité • Fraternité
RÉPUBLIQUE FRANÇAISE



Ministère
de l'Écologie,
du Développement
durable,
des Transports
et du Logement

Crédit photo : X-Javier

Ministère de l'Écologie, du Développement durable,
des Transports et du Logement

www.developpement-durable.gouv.fr

SERVITUDES DE TYPE PT3

SERVITUDES ATTACHEES AUX RESEAUX DE TELECOMMUNICATIONS

Servitudes reportées en annexe de l'article R. 126-1 du Code de l'urbanisme dans les rubriques :

II – Servitudes relatives à l'utilisation de certaines ressources et équipements
E – Télécommunications

1 - Fondements juridiques.

1.1 - Définition.

Servitudes **sur les propriétés privées** instituées au bénéfice des exploitants de réseaux de télécommunication (communication électronique) ouverts au public en vue de permettre l'installation et l'exploitation des équipements du réseau, y compris les équipements des réseaux à très haut débit fixes et mobiles :

- sur et dans les parties des immeubles collectifs et des lotissements affectées à un usage commun, y compris celles pouvant accueillir des installations ou équipements radioélectriques ;
- sur le sol et dans le sous-sol des propriétés non bâties, y compris celles pouvant accueillir des installations ou équipements radioélectriques ;
- au-dessus des propriétés privées dans la mesure où l'exploitant se borne à utiliser l'installation d'un tiers bénéficiant de servitudes sans compromettre, le cas échéant, la mission propre de service public confiée à ce tiers.

L'installation des ouvrages du réseau de télécommunication (communication électronique) ne peut faire obstacle au droit des propriétaires ou copropriétaires de démolir, réparer, modifier ou clore leur propriété. Toutefois, les propriétaires ou copropriétaires doivent, au moins trois mois avant d'entreprendre des travaux de nature à affecter les ouvrages, prévenir le bénéficiaire de la servitude.

Les agents des opérateurs autorisés doivent être munis d'une attestation signée par le bénéficiaire de la servitude et de l'entreprise à laquelle appartient cet agent pour accéder à l'immeuble, au lotissement ou à la propriété non bâtie. Lorsque, pour l'étude, la réalisation et l'exploitation des installations, l'introduction de ces agents dans les propriétés privées est nécessaire, elle est, à défaut d'accord amiable, autorisée par le président du tribunal de grande instance, statuant comme en matière de référé, qui s'assure que la présence des agents est nécessaire.

Le bénéficiaire de la servitude est responsable de tous les dommages qui trouvent leur origine dans les équipements du réseau. Il est tenu d'indemniser l'ensemble des préjudices directs et certains causés tant par les travaux d'installation et d'entretien que par l'existence ou le fonctionnement des ouvrages. A défaut d'accord amiable, l'indemnité est fixée par la juridiction de l'expropriation saisie par la partie la plus diligente.

1.2 - Références législatives et réglementaires.

Anciens textes :

- L. 46 à L. 53 et D. 408 0 D. 411 du code des postes et des télécommunications,

- L.45-1 du code des postes et des communications électroniques transféré à l'article L. 45-9 du même code par la loi n° 2011-302 du 22 mars 2011 portant diverses dispositions d'adaptation de la législation au droit de l'Union européenne en matière de santé, de travail et de communications électroniques.

Textes en vigueur :

- L. 45-9, L. 48 et R. 20-55 à R. 20-62 du code des postes et des communications électroniques.

1.3 - Bénéficiaires et gestionnaires.

Bénéficiaires	Gestionnaires
Les exploitants de réseaux de télécommunication (communication électronique) ouverts au public	

1.4 - Procédures d'instauration, de modification ou de suppression.

1. Demande d'institution de la servitude par l'exploitant de réseau ouvert au public adressée au maire de la commune dans laquelle est située la propriété sur laquelle il envisage d'établir l'ouvrage, en autant d'exemplaires qu'il y a de propriétaires ou, en cas de copropriété, de syndic concernés plus trois. Le dossier de demande indique :

- La localisation cadastrale de l'immeuble, du groupe d'immeubles ou de la propriété, accompagnée de la liste des propriétaires concernés ;

- Les motifs qui justifient le recours à la servitude ;

- L'emplacement des installations, à l'aide notamment d'un schéma. Une notice précise les raisons pour lesquelles, en vue de respecter la qualité esthétique des lieux et d'éviter d'éventuelles conséquences dommageables pour la propriété, ces modalités ont été retenues ; elle précise éventuellement si l'utilisation d'installations existantes est souhaitée ou, à défaut, les raisons pour lesquelles il a été jugé préférable de ne pas utiliser ou emprunter les infrastructures existantes. Un échéancier prévisionnel de réalisation indique la date de commencement des travaux et leur durée prévisible.

2. Dans le délai d'un mois à compter de la réception de la demande d'institution de la servitude, le maire :

peut renvoyer vers une négociation pour le partage d'installations existantes : Invitation du demandeur par le maire, le cas échéant, à se rapprocher du propriétaire d'installations existantes, auquel il notifie cette invitation simultanément.

Si accord :

Les 2 parties conviennent des conditions techniques et financières d'une utilisation partagée.

Fin de la procédure si installation déjà autorisée et si l'atteinte à la propriété privée n'est pas accrue

Si désaccord :

Confirmation par l'opérateur au maire de sa demande initiale

Notifie au propriétaire ou, en cas de copropriété, au syndic identifié, ou à toute personne habilitée à recevoir la notification au nom des propriétaires, le nom ou la raison sociale de l'opérateur qui sollicite le bénéfice de la servitude.

Cette notification est accompagnée du dossier de demande d'institution de la servitude.

Les destinataires doivent pouvoir présenter leurs observations sur le projet dans un délai qui ne peut pas être inférieur à 3 mois.

3. Institution de la servitude par arrêté du maire agissant au nom de l'État. L'arrêté spécifie les opérations que comportent la réalisation et l'exploitation des installations et mentionne les motifs qui justifient l'institution de la servitude et le choix de l'emplacement.

4. Notification de l'arrêté du maire au propriétaire ou, en cas de copropriété, au syndic et affichage en mairie aux frais du pétitionnaire.

L'arrêté instituant la servitude est périmé de plein droit si l'exécution des travaux n'a pas commencé dans les douze mois suivant sa publication.

Note importante : suite à l'ouverture du marché à la concurrence, la plupart des servitudes de télécommunication gérée par l'opérateur historique pourraient être annulées pour éviter de fausser la concurrence.

1.5 - Logique d'établissement.

1.5.1 - *Les générateurs.*

Les ouvrages du réseau de télécommunication (communication électronique).

1.5.2 - *Les assiettes.*

Les parcelles cadastrales figurant au plan joint à l'arrêté du maire instituant la servitude.

2 - Bases méthodologiques de numérisation.

2.1 - Définition géométrique.

2.1.1 - *Les générateurs.*

Le générateur est de type linéaire. Il représente l'ouvrage enterré.

2.1.2 - *Les assiettes.*

L'assiette est systématiquement confondue avec le générateur, par duplication.

2.2 - Référentiels géographiques et niveau de précision.

Référentiels : Scan25, référentiel à grande échelle (RGE)

Précision : Échelle de saisie minimale / maximale : métrique ou déca-métrique suivant le référentiel



3 - Numérisation et intégration.

3.1 - Numérisation dans MapInfo.

3.1.1 - Préalable.

Télécharger à partir du site du PND Urbanisme (http://ads.info.application.i2/rubrique.php?id_rubrique=178) les documents suivants :

- la documentation sur la structure des fichiers MapInfo,
- les modèles de fichiers MapInfo (actes, générateurs, assiettes, liens sup / communes).

3.1.2 - Saisie de l'acte.

Ouvrir le fichier modèle XX_ACT.tab puis l'enregistrer sous le nom PT3_ACT.tab.

Saisir les données alphanumériques liées aux actes conformément aux consignes de saisie figurant au chapitre 2 du document Structure des modèles mapinfo.odt.

3.1.3 - Numérisation du générateur.

▪ Recommandations :

Privilégier :

- la numérisation au niveau départemental,

▪ Précisions liées à GéoSUP :


1 type de générateur est possible pour une sup PT3 :

- une polyligne : correspondant au tracé du réseau de télécommunication de type linéaire (ex. : une ligne internet haut débit).

▪ **Numérisation :**

Ouvrir le fichier XX_SUP_GEN.tab puis l'enregistrer sous le nom **PT3_SUP_GEN.tab**.

Le générateur étant de type linéaire :

- dessiner le réseau de télécommunication à l'aide de l'outil polyligne  (trait continu, couleur noir, épaisseur 1 pixel).

▪ **Saisie des données alphanumériques associées :**

Saisir les données alphanumériques liées à la création du générateur conformément aux consignes de saisie figurant au **chapitre 3** du document *Structure des modèles mapinfo.odt*.

Si plusieurs générateurs sont associés à une même servitude le champ NOM_SUP devra être saisi de façon similaire pour tous les objets créés. En revanche le champ NOM_GEN devra être saisi de façon distinct.

Pour différencier le type de représentation graphique du générateur dans GéoSUP, le champ CODE_CAT doit être alimenté par un code :

- **PT3** pour les réseaux de télécommunication.

3.1.4 - *Création de l'assiette.*

▪ **Précisions liées à GéoSUP :**

1 seul type d'assiette est possible pour une sup PT3 :

- une polyligne : correspondant à l'emprise du réseau de télécommunication.

▪ **Numérisation :**

L'assiette d'une servitude PT3 est égale au tracé du générateur. Une fois la numérisation des générateurs entièrement achevée, il conviendra donc de faire une copie du fichier PT3_SUP_GEN.tab et de l'enregistrer sous le nom **PT3_ASS-tab**.

Modifier ensuite la structure du fichier PT3_ASS.tab conformément aux consignes de saisie figurant au **chapitre 4** du document *Structure des modèles mapinfo.odt* tout en gardant les champs NOM_SUP, CODE_CAT, NOM_GEN.

▪ **Saisie des données alphanumériques associées :**

Saisir les données alphanumériques liées aux assiettes conformément aux consignes de saisie figurant au **chapitre 4** du document *Structure des modèles mapinfo.odt*.

Important : pour identifier le type de représentation graphique de l'assiette dans GéoSup (réseau de télécommunication), le champ CODE_CAT doit être alimenté par le code :

- **PT3** pour les réseaux de télécommunication.

Pour identifier le type d'assiette dans GéoSup (réseau de télécommunication), le champ TYPE_ASS doit être en adéquation avec le type de catégorie saisi dans le champ CODE_CAT :

- pour la catégorie **PT3 - com. téléphon. et télégra** le champ **TYPE_ASS** doit être égal à **Réseau de télécommunication** (respecter la casse).

3.1.5 - Lien entre la servitude et la commune.


Ouvrir le fichier **XX_LIENS_SUP_COM.tab** puis l'enregistrer sous le nom **PT3_SUP_COM.tab**.


Saisir toutes les communes impactées par l'emprise (assiette) de la servitude, conformément aux consignes de saisie figurant au **chapitre 5** du document **Structure des modèles mapinfo.odt**.

3.2 - Données attributaires.

Consulter le document de présentation au paragraphe "règles de nommage des objets" (page 6/11) ainsi que le modèle conceptuel SUP du CNIG et/ou le standard COVADIS SUP.

3.3 - Sémiologie.

Type de générateur	Représentation cartographique	Précision géométrique	Couleur
Linéaire (ex. : une ligne internet haut débit)		Polyligne double de couleur violette composée de traits perpendiculaires et d'épaisseur égale à 3 pixels	Rouge : 128 Vert : 125 Bleu : 255

Type d'assiette	Représentation cartographique	Précision géométrique	Couleur
Linéaire (ex. : l'emprise de la ligne à haut débit internet)		Polyligne double de couleur violette composée de traits perpendiculaires et d'épaisseur égale à 3 pixels	Rouge : 128 Vert : 125 Bleu : 255

3.4 - Intégration dans GéoSup.

Importer les fichiers MapInfo dans l'ordre suivant :

- les actes,
- les sup et les générateurs,
- les assiettes,
- les liens sup / communes.

conformément aux consignes figurant **aux chapitres 4, 5, 6, et 7** du document **Import_GeoSup.odt**.

Ressources, territoires, habitats et logement
Énergie et climat Développement durable
Prévention des risques Infrastructures, transports et mer

**Présent
pour
l'avenir**

Ministère de l'Écologie, du Développement durable,
des Transports et du Logement
Direction générale de l'Aménagement,
du Logement et de la Nature

Arche Sud
92055 La Défense Cedex

Numérisation des servitudes d'utilité publique

SERVITUDES DE TYPE PT1 et PT2

SERVITUDES DE PROTECTION DES CENTRES RADIOELECTRIQUES D'EMISSION ET DE RECEPTION CONTRE LES OBSTACLES OU LES PERTURBATIONS ELECTROMAGNETIQUES

Servitudes reportées en annexe des PLU et des cartes communales en application des articles R. 151-51 et R. 161-8 du code de l'urbanisme et figurant en annexe au livre 1er dans les rubriques

II- Servitudes relatives à l'utilisation de certaines ressources et équipements E - Télécommunications

1 Fondements juridiques

1.1 Définition

Afin d'assurer la propagation des ondes radioélectriques émises ou reçues par les centres radioélectriques, des servitudes d'utilité publique (SUP) sont instituées en application des articles L. 54 à L. 62 du code des postes et des communications électroniques afin de protéger :

- Les communications électroniques par voie radioélectrique contre les obstacles ;
- Les réceptions radioélectriques contre les perturbations électromagnétiques.

Un plan d'institution des servitudes approuvé par arrêté ministériel fixe les zones qui sont soumises à servitudes. Quatre types de zones peuvent être créées :

- Des zones primaires de dégagement et/ou zones secondaires de dégagement établies en fonction du risque d'obstruction totale ou partielle du volume de propagation en espace libre des antennes autour de chaque station émettrice ou réceptrice d'ondes radioélectriques, ainsi qu'autour des laboratoires et centres de recherches radioélectriques ;
- Des zones spéciales de dégagement entre deux centres assurant une liaison radioélectrique par ondes de fréquence supérieure à 30 mégahertz ;
- Des secteurs de dégagement autour des stations de radiorepérage ou de radionavigation d'émission ou de réception.

Les propriétaires, titulaires de droits réels ou les occupants concernés par ces servitudes doivent s'abstenir de tout fait de nature à nuire au bon fonctionnement des centres radioélectriques.

La servitude contre les obstacles physiques (PT2) a pour conséquence :

- L'obligation, dans toutes ces zones, pour les propriétaires de procéder si nécessaire à la suppression ou la modification de bâtiments constituant des immeubles par nature en application des articles 518

et 519 du code civil. A défaut d'accord amiable, l'administration pourra procéder à l'expropriation de ces immeubles ;

- L'interdiction, dans toutes ces zones, de créer des obstacles fixes ou mobiles dont la partie la plus haute excède les cotes fixées par l'arrêté ou le décret instituant les servitudes prévues à l'article R. 21 du code des postes et des communications électroniques, sans autorisation du ministre dont les services exploitent le centre ou exercent la tutelle sur lui ;
- L'interdiction, dans la zone primaire de dégagement :
 - d'une station de sécurité aéronautique ou d'un centre radiogoniométrique, de créer ou de conserver tout ouvrage métallique fixe ou mobile, des étendues d'eau ou de liquides de toute nature pouvant perturber le fonctionnement de cette installation ou de cette station ;
 - d'une station de sécurité aéronautique, de créer ou de conserver des excavations artificielles pouvant perturber le fonctionnement de cette station.
- L'obligation, dans les zones boisées, de solliciter une décision préalable du ministre chargé de la forêt constatant que le maintien de l'état boisé n'est pas reconnu indispensable dans le périmètre des servitudes à imposer.
- L'interdiction, dans la zone spéciale de dégagement, de créer des constructions ou des obstacles situés au-dessus d'une ligne droite située à 10 mètres au-dessous de celle joignant les aériens d'émission et de réception, sans cependant que la limitation de hauteur imposée à une construction puisse être inférieure à 25 mètres.

La servitude contre les perturbations électromagnétiques (PT1) a pour conséquence :

- L'obligation de faire cesser les perturbations électromagnétiques : Tout propriétaire ou usager d'une installation électrique produisant ou propageant des perturbations gênant l'exploitation d'un centre de réception est tenu de se conformer aux dispositions qui lui seront indiquées par l'autorité administrative compétente dont les services exploitent ou contrôlent le centre en vue de faire cesser le trouble ;
- L'interdiction faite, dans les zones de servitudes, aux propriétaires ou usagers d'installations électriques de produire ou de propager des perturbations se plaçant dans la gamme d'ondes radioélectriques reçues par le centre et présentant pour les appareils du centre un degré de gravité supérieur à la valeur compatible avec son exploitation.

1.2 Références législatives et réglementaires

Anciens textes :

- Articles L. 54 à L. 62-1 du code des postes et des communications électroniques,
- Articles R. 21 à R.39 du code des postes et des communications électroniques,
- Arrêté du 21 août 1953 modifié relatif à l'établissement de la liste et des caractéristiques du matériel électrique dont la mise en service, la modification ou la transformation sont soumises à autorisation préalable dans les zones de garde radioélectrique.

Textes en vigueur :

- Articles L. 54 à L. 62 et L. 64 du code des postes et des communications électroniques,
- Article L. 5113-1 du code de la défense,
- Articles R. 21 à R. 29 du code des postes et des communications électroniques

1.3 Décision

Les SUP PT1 ou PT2 font l'objet d'un plan d'institution des servitudes soumis à enquête publique.

Servitude PT1/PT2 – Servitudes de protection des centres radioélectriques d'émission et de réception contre les obstacles ou les perturbations électromagnétiques – 14/04/23 2/10

- Si les conclusions de l'enquête publique sont favorables : le plan est approuvé par arrêté du ministre dont les services ou les établissements publics placés sous sa tutelle exploitent ou contrôlent le centre radioélectrique.
- Si les conclusions de l'enquête publique sont défavorables, la servitude est instituée par décret en Conseil d'État.

1.4 Restrictions de diffusion

En application de l'article L. 133-3 du code de l'urbanisme, l'insertion dans le portail national de l'urbanisme (dit GPU) des SUP ne doit pas porter atteinte notamment à la sécurité publique ou à la défense nationale. Les catégories de SUP PT1 et PT2 sont donc soumises à des restrictions de diffusion dans le GPU (restrictions de téléchargement et de visualisation).

Des restrictions de diffusion sont applicables à toutes les SUP PT1/PT2 (paragraphe 1.4.1) et d'autres restrictions applicables uniquement aux SUP PT1/PT2 relevant de (ou intéressant) la défense nationale ou de la sécurité publique, viennent compléter les restrictions énumérées au paragraphe 1.4.1 (paragraphe 1.4.2).

1.4.1 Restrictions de diffusion applicables aux SUP PT1/PT2

Les données relatives à ces catégories ne sont pas téléchargeables et aucune donnée ne sera transmise sous forme vectorielle (les données ne pourront être consultées qu'au format image).

Les données relatives à cette catégorie ne peuvent être consultées à un niveau de zoom inférieur à 15.

Les SUP dont le ministère des Armées, le ministère de l'intérieur et le ministère de la transition écologique et de la cohésion des territoires sont gestionnaires ou bénéficiaires font l'objet de l'anonymat du service bénéficiaire ou utilisateur.

Les mémoires explicatifs des SUP adressés par les affectataires à l'Agence nationale des fréquences dans le cadre de la procédure d'élaboration, de modification ou de suppression des SUP ne seront pas versés dans le GPU.

Une SUP ne doit pas pouvoir être rattachée techniquement à une autre SUP au sein du GPU.

Les géométries des générateurs, dont la localisation précise est sensible, ne seront pas transmises au portail national de l'urbanisme. Seule une assiette globale autour d'un site regroupant plusieurs générateurs est représentée.

1.4.2. Restrictions de diffusion applicables aux SUP PT1/PT2 relevant de la défense nationale ou de la sécurité publique

L'absence de données sur le GPU concernant les SUP relevant de (ou intéressant) la défense nationale ou de la sécurité publique, ne saurait conditionner leur exécution et leur opposabilité.

Les données classifiées ou faisant l'objet d'une mention de protection ne doivent pas être mentionnées dans le GPU.

Au regard des exigences de l'ordre public, de la défense nationale et de la sécurité publique, les informations relatives aux SUP dont le ministère des Armées est gestionnaire ou bénéficiaire, présentes dans le GPU, doivent pouvoir faire l'objet d'un retrait immédiat, total ou partiel à la demande du ministère des Armées. Pour les mêmes motifs, l'insertion, dans le GPU, des informations relatives aux SUP relevant ou intéressant la défense nationale peut faire l'objet d'une suspension immédiate, totale ou partielle, à la demande du ministère des Armées.

Aucune représentation des SUP instituant des zones spéciales de dégagement entre deux centres assurant une liaison radioélectrique par ondes de fréquence supérieure à 30 mégahertz relevant du ministère des Armées n'est insérée dans le GPU.

2 Processus de numérisation

2.1 Responsables de la numérisation et de la publication

2.1.1 Précisions concernant le rôle des administrateurs locaux et des autorités compétentes

Les administrateurs locaux et les autorités compétentes jouent des rôles différents en matière de numérisation et de publication des SUP dans le portail national de l'urbanisme (<http://www.geoinformations.developpement-durable.gouv.fr/presentation-des-roles-et-responsabilites-r1072.html>).

Il existe plusieurs possibilités d'organisation variant selon que la catégorie de SUP relève de la compétence de l'Etat, de collectivités publiques ou d'opérateurs nationaux ou locaux : http://www.geoinformations.developpement-durable.gouv.fr/fichier/pdf/organisation_sup_cle1c4755-1.pdf?arg=177835277&cle=1076c598d70e410cc53a94b4e666b09f1882d6b5&file=pdf%2Forganisation_sup_cle1c4755-1.pdf

- Administrateur local

L'administrateur local après avoir vérifié que la personne qui sollicite des droits de publication sur le portail national de l'urbanisme est bien gestionnaire de la catégorie de SUP, crée le compte de l'autorité compétente et lui donne les droits sur le territoire relevant de sa compétence (commune, département, région, etc.).

- Autorité compétente

L'autorité compétente est responsable de la numérisation et de la publication des SUP sur le portail national de l'urbanisme. Elle peut, si elle le souhaite, confier la mission de numérisation à un prestataire privé ou à un autre service de l'État. Dans cette hypothèse, la publication restera de sa responsabilité.

- Prestataire

Le prestataire peut tester la conformité du dossier numérique avec le standard CNIG. S'il est désigné par l'autorité compétente **délégataire**, il téléverse le dossier numérique dans le GPU.

2.1.2 Administrateurs locaux et autorités compétentes

Les services de l'Etat ou organismes mentionnés ci-dessous sont désignés autorités compétentes :

- la Direction des services de la navigation aérienne
- le Ministère des Armées
- le Centre national d'études spatiales
- le Ministère de l'intérieur
- l'administration de la météorologie
- l'administration des ports et de la navigation maritime et fluviale
- le Ministère de l'Enseignement supérieur et de la Recherche

- le Ministère de l'économie, des finances et de la relance
- l'Agence nationale des fréquences.

2.2 Où trouver les documents de base

- La SUP est instituée par décret en Conseil d'Etat ou arrêté ministériel publié au recueil des actes administratifs de l'Etat dans chaque département concerné.
- Annexes des PLU et des cartes communales.

2.3 Principes de numérisation

Application du standard CNIG SUP (Conseil national de l'information géolocalisée). La dernière version du standard CNIG SUP est consultable et téléchargeable ici : <http://cnig.gouv.fr/ressources-dematerialisation-documents-d-urbanisme-a2732.html>

Création d'une fiche de métadonnées respectant les dernières consignes de saisie des métadonnées SUP via le générateur de métadonnées en ligne sur le GPU.

2.4 Numérisation de l'acte

Décret en Conseil d'Etat ou arrêté ministériel approuvant le plan d'institution de la SUP

2.5 Référentiels géographiques et niveau de précision

Les informations ci-dessous précisent les types de référentiels géographiques et de méthodes d'acquisition à utiliser pour la numérisation des objets SUP de cette catégorie ainsi que la gamme de précision métrique correspondante. D'autres référentiels ou méthodes de précision équivalente peuvent également être utilisés.

Les informations de précision (mode de numérisation, échelle et nature du référentiel) relatives à chaque objet SUP seront à renseigner dans les attributs prévus à cet effet par le standard CNIG SUP.

Pour les servitudes contre les obstacles :

Référentiels :	Les centres / stations sont des objets facilement identifiables sur le terrain. Il est conseillé de faire le report en s'appuyant sur les référentiels à grande échelle : BD Orthophotoplan et/ou la BD Topo (couche bâtiments).
Précision :	Échelle de saisie maximale, le cadastre Échelle de saisie minimale, 1/ 5000 Métrique suivant le référentiel

Pour les servitudes contre les perturbations électromagnétiques :

Référentiels :	Il est conseillé de faire le report en s'appuyant sur le référentiel à grande échelle : BD Ortho
----------------	--

Précision :	Échelle de saisie maximale, 1/ 5000 Échelle de saisie minimale, 1/ 25000 Métrique ou décimétrique suivant le référentiel
-------------	--

2.6 Numérisation du générateur et de l'assiette

Le générateur

Le générateur est le centre radioélectrique d'émission et de réception.

La limite du centre radioélectrique est constituée par le contour du polygone de surface minimum englobant toutes les installations techniques existantes ou projetées.

La distance entre deux points quelconques du contour du polygone ne doit pas excéder 2 000 mètres.

Dans le cas contraire, l'ensemble des installations techniques doit être fractionné en plusieurs îlots dont les limites répondent à ces conditions. Les zones de servitudes sont alors déterminées à partir de la limite de chacun de ces îlots.

Générateurs des servitudes de protection des centres de réception radioélectriques contre les perturbations électromagnétiques

2 types de générateurs sont possibles :

- Un point : correspondant au centroïde du récepteur (ex. : une antenne),
- Un polygone : correspondant au tracé des installations du centre de réception de type surfacique... (ex. : un bâtiment technique).

Remarque : plusieurs générateurs et types de générateurs sont possibles pour une même servitude (ex. : une antenne et son local technique).

Le générateur est donc de type ponctuel ou surfacique.

Générateurs des servitudes de protection des centres radioélectriques d'émission et de réception contre les obstacles, entre deux centres assurant une liaison radioélectrique :

Le générateur est constitué par une ligne reliant les centres des générateurs.

3 types de générateurs sont possibles :

- Un point : correspondant au centroïde du récepteur / émetteur (ex. : une antenne),
- Une polygone : correspondant au tracé d'un centre d'émission / réception de type linéaire,
- Un polygone : correspondant au tracé des installations du centre d'émission / réception de type surfacique (ex. : un bâtiment technique).

Remarque : plusieurs générateurs et types de générateurs sont possibles pour une même servitude (ex. : une antenne et son local technique).

Le générateur est donc de type ponctuel, linéaire ou surfacique.

L'assiette

L'assiette comprend les zones de servitudes instituées aux abords du centre de réception radioélectrique.

Assiettes des servitudes de protection des centres radioélectriques d'émission et de réception contre les obstacles

Il est établi, pour chaque zone de servitude, une distance maximale séparant la limite du centre radioélectrique et le périmètre de ces zones :

- Pour les zones secondaires de dégagement, cette distance ne peut excéder 2000 mètres,
- Pour les zones primaires de dégagement entourant une installation de sécurité aéronautique ou un centre radiogoniométrique, cette distance ne peut excéder 800 mètres,
- Pour les zones primaires de dégagement entourant un centre autre que ceux précités, cette distance ne peut excéder 200 mètres,
- Pour les secteurs de dégagement, cette distance ne peut excéder 6 000 mètres.

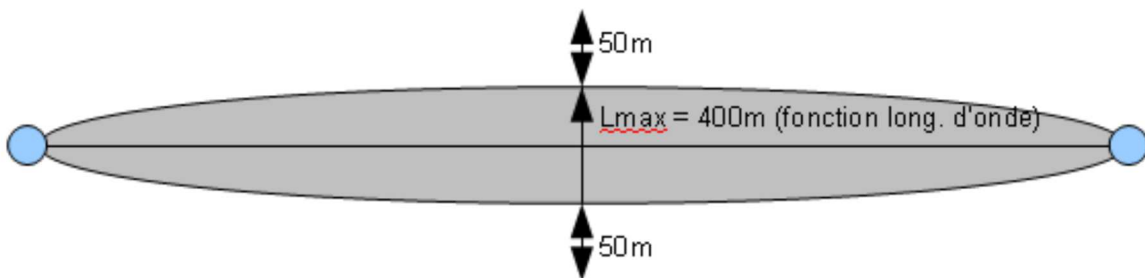
Les assiettes des centres/stations d'émission et de réception sont constituées par :

- Des tampons pour les zones primaires et secondaires de dégagement
- Des secteurs angulaires pour les zones spéciales de dégagement.

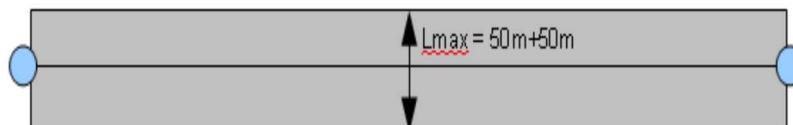
L'assiette entre deux centres assurant une liaison radioélectrique est matérialisée par un polygone créé par un tampon autour du générateur reliant les centres des générateurs.

Concernant la zone spéciale de dégagement protégeant une liaison radioélectrique, sa largeur est :

- Fixée entre deux points fixes comptée perpendiculairement à l'axe du trajet des ondes radioélectriques,
- Ne peut excéder 50 mètres de part et d'autre de l'ellipsoïde du faisceau hertzien.



En pratique, on assimile le faisceau à une bande et l'assiette ne dépassera pas 50m de part et d'autre de l'axe:



Concernant la largeur du secteur de dégagement protégeant une station de radiorepérage ou de radionavigation :

- Elle ne peut excéder la largeur du secteur angulaire exploré par la station, augmenté, s'il y a lieu, d'une marge de sécurité d'un degré au plus au-delà des deux limites de ce secteur.
- Les assiettes de ces servitudes sont de nature surfacique.

Assiettes des servitudes de protection des centres de réception radioélectriques contre les perturbations électromagnétiques

La distance maximale séparant la limite d'un centre radioélectrique et le périmètre des zones de servitudes ne peut excéder 3000m. Les assiettes de ces servitudes sont uniquement de type surfacique.

2.7 Cas de discontinuité de servitude générée par une liaison hertzienne

La servitude PT2 peut être interrompue lorsque les altitudes de propagation sont suffisamment hautes sur le tronçon pour ne pas nécessiter d'interdiction ou de limitation de construction de bâtiments élevés.

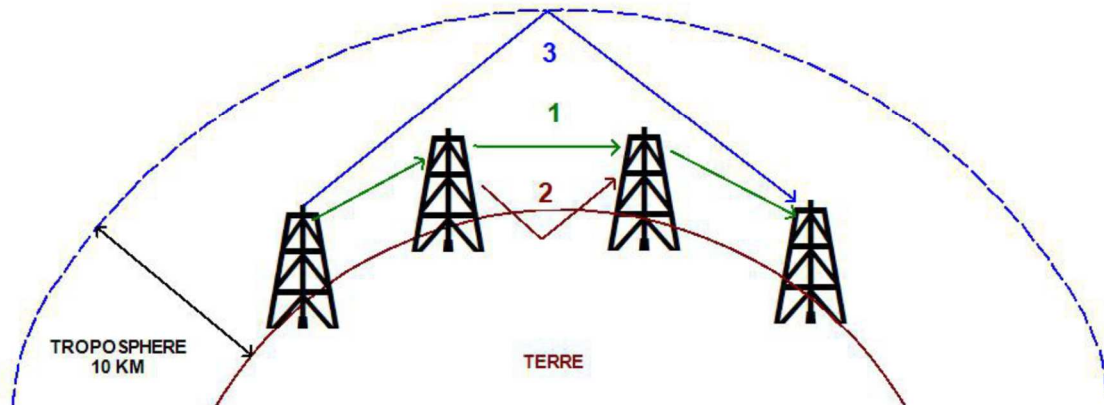
Les ondes hertziennes se propagent directement (1) ou sont réfléchies par le sol (2) ou par les couches atmosphériques (3). Dans le cas d'une réflexion troposphérique le trajet du faisceau entre deux antennes comporte une phase ascendante suivie d'une phase descendante. Certains actes d'institution de SUP PT2 évitent alors de grever les communes situées en milieu de parcours et n'instaurent la servitude que sur les premiers 10 à 30 kilomètres en début et en fin de liaison.

De même, pour un émetteur situé en altitude ou selon une topographie favorable, la protection du faisceau ne sera nécessaire qu'en plaine, sur la partie terminale de la liaison, à proximité du récepteur.

Le fait d'en tenir compte lors de l'établissement des listes de servitudes et des plans communaux annexés aux documents d'urbanisme évite d'allonger inutilement la durée d'instruction des demandes de permis de construire qui nécessiteraient sinon des avis des gestionnaires et prolongerait le temps d'instruction.

Dans tous les cas, la numérisation doit rester conforme au décret ou à l'arrêté, présentant une interruption ou pas du faisceau.

- 1 : propagation par onde directe (y compris par antennes relais)
- 2 : propagation par onde de sol
- 3 : propagation par onde troposphérique



3 Référent métier

Agence nationale des fréquences
Direction de la gestion des fréquences
78, avenue du Général de Gaulle
94704 Maisons-Alfort Cedex

Annexe

Procédures d'institution, de modification et de suppression de la servitude

Procédure d'institution

La procédure d'institution du plan des servitudes PT1 et PT2 est précisée à l'article R. 21 alinéa 1 du code des postes et des communications électroniques :

1. Demande de l'autorité administrative compétente ;
2. Enquête publique organisée dans les conditions prévues par le chapitre IV du titre III du livre 1er du code des relations entre le public et l'administration ;
3. Approbation par :
 - arrêté du ministre dont les services ou les établissements publics placés sous sa tutelle exploitent ou contrôlent le centre ;
 - décret en Conseil d'État si les conclusions de l'enquête publique sont défavorables.
4. Publication (article R. 21 alinéa 3 du code des postes et des communications électroniques)
 - Publication de l'arrêté d'approbation au recueil des actes administratifs de l'Etat dans chaque département concerné ;
 - Une copie de l'acte doit être adressée au préfet concerné ainsi qu'à l'ANFR.

NB : les procédures d'institution d'une servitude dont l'arrêté d'ouverture d'enquête publique a été publié avant la publication du décret n°2019-229 du 25 Mars 2019 demeurent régies par les dispositions applicables antérieurement à sa publication selon l'article 2 dudit décret.

Procédure de modification

La procédure de modification est précisée à l'article R. 21 alinéa 2 du code des postes et des communications électroniques : les modifications de nature à entraîner une aggravation de l'assiette de la servitude obéissent au principe de parallélisme des formes et doivent donc être opérées conformément à la procédure d'institution. Dans les autres cas, elles sont modifiées par arrêté ministériel, sans qu'il y ait lieu de procéder à enquête publique.

L'arrêté de modification du plan de servitudes fait l'objet d'une publication (article R. 21 alinéa 3 du code des postes et des communications électroniques) :

- Publication au recueil des actes administratifs de l'Etat dans chaque département concerné ;
- Une copie de l'acte doit être adressée au préfet concerné ainsi qu'à l'ANFR.

Procédure de suppression

La procédure de suppression est précisée à l'article R. 21 alinéa 2 du code des postes et des communications électroniques : les servitudes peuvent également être supprimées par arrêté ministériel, sans qu'il y ait lieu de procéder à enquête publique.

L'arrêté de suppression du plan de servitudes fait l'objet d'une publication (article R. 21 alinéa 3 du code des postes et des communications électroniques) :

- Publication au recueil des actes administratifs de l'Etat dans chaque département concerné ;
- Une copie de l'acte doit être adressée au préfet concerné ainsi qu'à l'ANFR.

Numérisation des servitudes d'utilité publique

SERVITUDES DE TYPE I4

SERVITUDES RELATIVES AUX OUVRAGES DE TRANSPORT ET DE DISTRIBUTION D'ÉLECTRICITÉ

Servitudes reportées en annexe des PLU et des cartes communales en application des articles R. 151-51 et R. 161-8 du code de l'urbanisme et figurant en annexe au Livre Ier dans les rubriques :

II- Servitudes relatives à l'utilisation de certaines ressources et équipements
A – Energie
a) Electricité

1 Fondements juridiques

1.1 Définition

La servitude relative aux ouvrages de transport et de distribution d'électricité permet la mise en place de deux types de servitudes.

1.1.1 Les servitudes d'ancrage, de surplomb, d'appui, de passage et d'ébranchage ou d'abattage d'arbres

En vue de l'institution de servitudes d'utilité publique (SUP), des travaux nécessaires à l'établissement et à l'entretien des ouvrages de concession de transport ou de distribution d'électricité peuvent être, sur demande du concédant ou du concessionnaire, déclarés d'utilité publique par l'autorité administrative.

Objet des servitudes

Les concessionnaires peuvent établir sur les propriétés privées, sans entraîner de dépossession, les servitudes suivantes :

- une servitude d'ancrage : droit d'établir à demeure des supports et ancrages pour conducteurs aériens d'électricité, soit à l'extérieur des murs ou façades donnant sur la voie publique, soit sur les toits et terrasses des bâtiments, à la condition qu'on puisse y accéder par l'extérieur. La pose des câbles respecte les règles techniques et de sécurité prévues par l'arrêté du 17 mai 2001 fixant les conditions techniques auxquelles doivent satisfaire les distributions d'énergie électrique ;
- une servitude de surplomb : droit de faire passer les conducteurs d'électricité au-dessus des propriétés privées, sous les mêmes conditions et réserves que celles indiquées précédemment applicables aux servitudes d'ancrage ;

- une servitude d'appui et de passage : droit d'établir à demeure des canalisations souterraines, ou des supports pour conducteurs aériens, sur des terrains privés non bâtis, qui ne sont pas fermés de murs ou autres clôtures équivalentes ;
- une servitude d'ébranchage ou d'abattage d'arbres : droit de couper les arbres et branches d'arbres qui, se trouvant à proximité des conducteurs aériens d'électricité, gênent leur pose ou pourraient, par leur mouvement ou leur chute, occasionner des courts-circuits ou des avaries aux ouvrages.

Modalités d'institution des servitudes

Ces différentes SUP peuvent résulter d'une convention conclue entre le concessionnaire et le propriétaire en cas d'accord avec les propriétaires intéressés ou être instituées par arrêté préfectoral, en cas de désaccord avec au moins l'un des propriétaires intéressés.

Servitudes conventionnelles

Des conventions ayant pour objet la reconnaissance des servitudes d'ancrage, de surplomb, d'appui et de passage, d'ébranchage ou d'abattage peuvent être passées entre les concessionnaires et les propriétaires. Ces conventions ont valeur de SUP ([Cour de cassation, 3 civ, 8 septembre 2016, n°15-19.810](#)).

Ces conventions produisent, tant à l'égard des propriétaires et de leurs ayants droit que des tiers, les mêmes effets que l'arrêté préfectoral instituant les servitudes. Ces conventions peuvent intervenir en prévision de la déclaration d'utilité publique (DUP) des travaux ou après cette DUP (article 1^{er} du décret n° 67-886 du 6 octobre 1967 portant règlement d'administration publique pour l'application de la loi du 15 juin 1906 sur les distributions d'énergie et de la loi du 16 octobre 1919 relative à l'utilisation de l'énergie hydraulique).

Servitudes instituées par arrêté préfectoral

Les ouvrages de transport et de distribution d'électricité sont déclarés d'utilité publique en vue de l'institution de servitudes dans les conditions prévues aux articles R. 323-1 à R. 323-6 du code de l'énergie. La procédure d'établissement des SUP instituées par arrêté préfectoral, à la suite d'une DUP est précisée aux articles R. 323-7 à R. 323-15 du code de l'énergie.

1.1.2 Servitudes au voisinage d'une ligne électrique aérienne de tension supérieure ou égale à 130 kilovolts

Après DUP précédée d'une enquête publique, une SUP peut être instituée de part et d'autre de toute ligne électrique aérienne de tension supérieure ou égale à 130 kilovolts, existante ou à créer, dans un périmètre incluant au maximum les fonds situés à l'intérieur :

- de cercles dont le centre est constitué par l'axe vertical des supports de la ligne et dont le rayon est égal à 30 mètres ou à la hauteur des supports si celle-ci est supérieure. Pour les lignes électriques aériennes de tension égale ou supérieure à 350 kilovolts, ce rayon est porté à 40 mètres ou à une distance égale à la hauteur du support si celle-ci est supérieure ;
- d'une bande délimitée par la projection verticale au sol des câbles de la ligne électrique lorsqu'ils sont au repos ;
- de bandes d'une largeur de 10 mètres de part et d'autre du couloir prévu au précédent alinéa.

Pour les lignes électriques aériennes de tension égale ou supérieure à 350 kilovolts, la largeur des bandes est portée à 15 mètres.

Sous réserve des dispositions applicables aux lignes électriques aériennes de tension égale ou supérieure à 350 kilovolts, le champ d'application des servitudes peut être adapté en fonction des caractéristiques des lieux.

Dans le périmètre défini ci-dessus, sont interdits la construction ou l'aménagement :

- de bâtiments à usage d'habitation ou d'aires d'accueil des gens du voyage ;
- d'établissements recevant du public au sens du code de la construction et de l'habitation entrant dans les catégories suivantes : structures d'accueil pour personnes âgées et personnes handicapées, hôtels et structures d'hébergement, établissements d'enseignement, colonies de vacances, établissements sanitaires, établissements pénitentiaires, établissements de plein air.

Par exception, sont autorisés les travaux d'adaptation, de réfection ou d'extension de constructions existantes édifiées en conformité avec les dispositions législatives et réglementaires en vigueur avant l'institution de ces SUP, à condition qu'ils n'entraînent pas d'augmentation significative de la capacité d'accueil dans les périmètres où les SUP ont été instituées.

Peuvent, en outre, être interdits ou soumis à des prescriptions particulières la construction ou l'aménagement des:

- établissements recevant du public au sens du code de la construction et de l'habitation autres que ceux mentionnés ci-dessus ;
- installations classées pour la protection de l'environnement soumises à autorisation et fabriquant, utilisant ou stockant des substances comburantes, explosibles, inflammables ou combustibles.

Au 1^{er} janvier 2021, une seule servitude au voisinage d'une ligne aérienne de tension supérieure ou égale à 130 kilovolts a été instituée.

1.2 Références législatives et réglementaires

Servitudes d'ancrage, de surplomb, d'appui et de passage et d'ébranchage ou d'abattage d'arbres :

Anciens textes :

-Article 12 de la loi du 15 juin 1906 sur les distributions d'énergie

-Décret n° 70-492 du 11 juin 1970 pris pour l'application de l'article 35 modifié de la loi du 8 avril 1946 concernant la procédure de déclaration d'utilité publique des travaux d'électricité et de gaz qui ne nécessitent que l'établissement de servitudes ainsi que les conditions d'établissement desdites servitudes

Textes en vigueur :

- Articles L. 323-3 à L. 323-9, R. 323-1 à D.323-16 du code de l'énergie

- Article 1^{er} du décret n°67-886 du 6 octobre 1967 portant règlement d'administration publique pour l'application de la loi du 15 juin 1906 sur les distributions d'énergie et de la loi du 16 octobre 1919 relative à l'utilisation de l'énergie hydraulique

- Arrêté du 17 mai 2001 fixant les conditions techniques auxquelles doivent satisfaire les distributions d'énergie électrique

Servitudes au voisinage d'une ligne aérienne de tension supérieure ou égale à 130 Kilovolts:

Anciens textes

Article 12 bis de la loi du 15 juin 1906 sur les distributions d'énergie

Textes en vigueur

- Article L. 323-10 du code de l'énergie
- Articles R. 323-19 à R. 323-22 du code de l'énergie

1.3 Décision

- Pour les servitudes d'ancrage, de surplomb, d'appui et de passage, d'ébranchage ou d'abattage d'arbres : Arrêté préfectoral instituant les servitudes d'utilité publique ou convention signée entre le concessionnaire et le propriétaire.
- Pour les servitudes au voisinage d'une ligne aérienne de tension égale ou supérieure à 130 kilovolts : arrêté préfectoral déclarant d'utilité publique les servitudes.

1.4 Restriction Défense

Aucune restriction Défense pour cette catégorie de servitude.

La SUP peut être diffusée, visible et téléchargeable dans la totalité de ses détails.

2 Processus de numérisation

2.1 Responsable de la numérisation

- Pour les ouvrages de transport d'électricité, le responsable de la numérisation et de la publication est RTE (Réseau de Transport d'Électricité).
- Pour les ouvrages de distribution d'électricité, les autorités compétentes sont :
 - essentiellement ENEDIS, anciennement ERDF, pour environ 95 % du réseau de distribution ;
 - dans les autres cas, les entreprises locales de distribution (ELD)¹.

2.2 Où trouver les documents de base

- Pour les arrêtés ministériels portant déclaration d'utilité publique des travaux nécessaires à l'établissement et à l'entretien des ouvrages de concession de transport ou de distribution d'électricité : Journal officiel de la République française
- Pour les arrêtés préfectoraux : recueil des actes administratifs de la préfecture

¹ Il existe environ 160 ELD qui assurent 5 % de la distribution d'énergie électrique dans 2800 communes.
Servitudes I4 – Servitudes relatives aux ouvrages de transport et de distribution d'électricité

Annexes des PLU et des cartes communales

- Pour les conventions : actes internes détenus par les autorités responsables de la numérisation, ne faisant pas l'objet d'une publication administrative et non annexés aux documents d'urbanisme. Ces conventions contenant des informations personnelles et financières, elles n'ont pas vocation à être publiées sur le Géoportail de l'urbanisme (GPU). Une fiche d'informations précisant la réglementation et les coordonnées des gestionnaires responsables de la numérisation est publiée sur le GPU.

2.3 Principes de numérisation

Application de la version la plus récente possible du standard CNIG SUP :
http://cnig.gouv.fr/?page_id=2732

Création d'une fiche de métadonnées complétée selon les [consignes données par le CNIG](#).

2.4 Numérisation de l'acte

- Pour les servitudes d'ancrage, de surplomb, d'appui et de passage et d'ébranchage ou d'abattage d'arbres :
 - Copie de l'arrêté ministériel ou préfectoral déclarant d'utilité publique les travaux nécessaires à l'établissement et à l'entretien des ouvrages de concession, de transport ou de distribution d'électricité en vue de l'établissement de servitudes
 - Fiche d'informations réglementaires (rappel des obligations légales, SUP applicables sur la parcelle et coordonnées des gestionnaires)

Lorsque l'arrêté déclarant d'utilité publique les travaux nécessaires à l'établissement et à l'entretien des ouvrages de concession, de transport ou de distribution d'électricité en vue de l'établissement de servitudes ne peut être produit par le gestionnaire, seule la fiche d'informations réglementaires sera publiée dans le GPU pour les parcelles concernées.

- Pour les servitudes au voisinage d'une ligne électrique aérienne de tension supérieure ou égale à 130 kilovolts : arrêté préfectoral déclarant d'utilité publique les SUP mentionnées à l'article L. 323-10 et R. 323-20 du code de l'énergie.

2.5 Référentiels géographiques et niveau de précision

Les informations ci-dessous précisent les types de référentiels géographiques et de méthodes d'acquisition à utiliser pour la numérisation des objets SUP de cette catégorie ainsi que la gamme de précision métrique correspondante. D'autres référentiels ou méthodes de précision équivalente peuvent également être utilisés.

Les informations de précision (mode de numérisation, échelle et nature du référentiel) relatives à chaque objet SUP seront à renseigner dans les attributs prévus à cet effet par le standard CNIG SUP.

Référentiels :	BD TOPO et BD Parcellaire
Précision :	1/200 à 1/5000

2.6 Numérisation du générateur et de l'assiette

2.6.1 Servitudes d'ancrage, de surplomb, d'appui et de passage et d'ébranchage ou d'abattage d'arbres

Le générateur

Les ouvrages de transport et de distribution d'électricité sont les générateurs. Les générateurs des SUP sont de type:

- linéaire pour les conducteurs aériens d'électricité et les canalisations souterraines
- ponctuel pour les supports et les ancrages pour conducteurs aériens.

L'assiette

L'assiette est de type surfacique. Elle est constituée pour les réseaux :

- aériens de tension inférieure à 45 kV : d'une bande de 10 mètres de part et d'autre de l'axe de l'ouvrage (générateur) ;
- aériens de tension supérieure à 45 kV : de la projection au sol de l'ouvrage de part et d'autre de l'axe de l'ouvrage (générateur) tenant compte du balancement des câbles dû aux conditions d'exploitation et météorologiques et tenant compte d'une marge de sécurité intégrant les incertitudes de positionnement ;
- souterrains : d'une bande de part et d'autre de l'axe de l'ouvrage (générateur) dépendant de l'encombrement de l'ouvrage avec une marge de sécurité intégrant les incertitudes de positionnement.

L'assiette des supports de réseaux aériens de tension supérieure à 45 kV est constituée d'un cercle de rayon dépendant de son encombrement.

L'assiette des supports et des ancrages de réseaux aériens de tension inférieure à 45 kV est constituée d'un cercle de rayon de 10 m.

Les parcelles concernées par les servitudes sont déterminées par croisement géographique par le GPU.

2.6.2 Servitudes au voisinage d'une ligne électrique aérienne de tension supérieure ou égale à 130 kilovolts

Le générateur

Les générateurs sont de type :

- ponctuel s'agissant des supports des lignes électriques aériennes de tension supérieure ou égale à 130 kV
- linéaire s'agissant des câbles de la ligne électrique lorsqu'ils sont au repos.

L'assiette

L'assiette est de type surfacique. Il s'agit de périmètres constitués :

- de cercles dont le centre est constitué par l'axe vertical des supports de la ligne et dont le rayon est égal à 30 mètres ou à la hauteur des supports si celle-ci est supérieure. Pour les lignes électriques aériennes de tension égale ou supérieure à 350 kilovolts, ce rayon est porté à 40 mètres ou à une distance égale à la hauteur du support si celle-ci est supérieure ;
- d'une bande délimitée par la projection verticale au sol des câbles de la ligne électrique lorsqu'ils sont au repos ;
- de bandes d'une largeur de 10 mètres de part et d'autre du couloir prévu au précédent alinéa. Pour les lignes électriques aériennes de tension égale ou supérieure à 350 kilovolts, la largeur des bandes est portée à 15 mètres.

3. Référent métier

Ministère de la Transition écologique
Direction générale de l'énergie et du climat
Tour Sequoia
92055 La Défense CEDEX

Annexe

Procédure d'institution des servitudes

1. Servitudes d'ancrage, d'appui, de surplomb, de passage et d'abattage d'arbres

1.1 Servitudes instituées par arrêté préfectoral

Déclaration d'utilité publique (DUP)

Les travaux nécessaires à l'établissement, à l'entretien des ouvrages de la concession de transport ou de distribution d'électricité peuvent être, sur demande du concédant ou du concessionnaire, déclarés d'utilité publique par l'autorité administrative (article L. 323-3 du code de l'énergie). Les demandes ayant pour objet la DUP des ouvrages d'électricité en vue de l'établissement de servitudes sans recours à l'expropriation sont instruites dans les conditions précisées à l'article R. 323-1 du code de l'énergie qui renvoie aux dispositions applicables en fonction des différents types d'ouvrages.

Les servitudes d'ancrage, d'appui, de passage, d'abattage d'arbres et d'occupation temporaire s'appliquent dès la déclaration d'utilité publique des travaux (article L. 323-5 du code de l'énergie).

Les dispositions relatives à la demande de DUP et à la procédure d'instruction applicables aux ouvrages sont précisées par les articles suivants :

- R. 323-2 à R. 323-4 du code de l'énergie s'agissant des ouvrages mentionnés au 1° de l'article R. 323-1 du code de l'énergie ;
- R. 323-5 du code de l'énergie s'agissant des ouvrages mentionnés au 3° de l'article R. 323-1 du code de l'énergie ;
- R. 323-6 du code de l'énergie s'agissant des ouvrages mentionnés au 4° de l'article R. 323-1 du code de l'énergie.

Arrêté instituant les servitudes

Les conditions d'établissement des servitudes instituées suite à une DUP sont précisées aux articles R. 323-8 et suivants du code de l'énergie :

- Notification par le pétitionnaire des dispositions projetées en vue de l'établissement des servitudes aux propriétaires des fonds concernés par les ouvrages (article R. 323-8).
- En cas de désaccord avec au moins un des propriétaires intéressés, le pétitionnaire présente une requête accompagnée d'un plan et d'un état parcellaire par commune indiquant les propriétés qui doivent être atteintes par les servitudes (article R. 323-9).
La requête est adressée au préfet et comporte les renseignements nécessaires sur la nature et l'étendue de ces servitudes.
- Le préfet, dans les quinze jours suivant la réception de la requête, prescrit par arrêté une enquête et désigne un commissaire enquêteur. L'arrêté précise également l'objet de l'enquête, les dates d'ouverture et de clôture de l'enquête, dont la durée est fixée à huit jours, le lieu où siège le commissaire enquêteur, ainsi que les heures pendant lesquelles le dossier peut être consulté à la mairie de chacune des communes intéressées, où un registre est ouvert afin de recueillir les observations.
- Notification au pétitionnaire de l'arrêté et transmission de l'arrêté avec le dossier aux maires des communes intéressées.

- Publicité concernant l'enquête (article [R. 323-10](#)) : ouverture de l'enquête est annoncée par affichage à la mairie et éventuellement par tous autres procédés dans chacune des communes intéressées.
- Enquête publique (article R. 323-11 à R. 323-12).
- Transmission par le commissaire enquêteur du dossier d'enquête au préfet.
- Dès sa réception, le préfet communique le dossier de l'enquête au pétitionnaire qui examine les observations présentées et, le cas échéant, modifie le projet afin d'en tenir compte.
- Si les modifications apportées au projet frappent de servitudes des propriétés nouvelles ou aggravent des servitudes antérieurement prévues, il est fait application, pour l'institution de ces nouvelles servitudes, des dispositions de l'article [R. 323-8](#) et, au besoin, de celles des articles [R. 323-9 à R. 323-12](#).
- Arrêté préfectoral instituant les SUP (article R. 323-14).
- Notification au pétitionnaire et affichage à la mairie de chacune des communes intéressées.
- Notification par le pétitionnaire par lettre recommandée avec demande d'avis de réception à chaque propriétaire intéressé ainsi qu'à chaque occupant pourvu d'un titre régulier.
- Après l'accomplissement des formalités mentionnées à l'article [R. 323-14](#), le pétitionnaire est autorisé à exercer les servitudes (article R. 323-15).
- Le propriétaire d'un terrain grevé de servitudes doit, avant d'entreprendre tous travaux de démolition, réparation, surélévation, toute clôture ou tout bâtiment mentionnés à l'article [L. 323-6](#), en prévenir par lettre recommandée, au moins un mois avant le début des travaux, le gestionnaire du réseau public de distribution concerné (article D. 323-16).

1.2 Servitudes instituées par conventions amiables

Une convention passée entre le concessionnaire et le propriétaire ayant pour objet la reconnaissance des servitudes d'appui, de passage, d'ébranchage ou d'abattage. La convention dispense de l'enquête publique et de l'arrêté préfectoral établissant les servitudes. Elle produit, tant à l'égard des propriétaires et de leurs ayants droit que des tiers, les effets de l'approbation du projet de détail des tracés par le préfet, qu'elle intervienne en prévision de la déclaration d'utilité publique des travaux ou après cette déclaration (article 1^{er} du décret n°67-886 du 6 octobre 1967).

Les conventions prises sur le fondement des articles L. 323-4 et suivants, R. 323-1 et suivants du code de l'énergie et du décret n°67-886 du 6 octobre 1967 précisent notamment l'objet de la SUP, la parcelle concernée par les travaux et le montant des indemnités versées aux propriétaires.

2. Servitudes au voisinage d'une ligne électrique aérienne de tension supérieure ou égale à 130 kilovolts

Après déclaration d'utilité publique précédée d'une enquête publique, des SUP concernant l'utilisation du sol et l'exécution de travaux soumis au permis de construire peuvent être instituées par l'autorité administrative au voisinage d'une ligne électrique aérienne de tension supérieure ou égale à 130 kilovolts (article L. 323-10 du code de l'énergie).

La procédure d'institution des servitudes mentionnées à l'article [R. 323-20](#) est conduite sous l'autorité du préfet.

Les différentes phases de la procédure d'institution de ces SUP sont précisées à l'article R. 323-22 :

- le préfet sollicite l'avis de l'exploitant de la ou des lignes électriques, des services de l'Etat intéressés et des maires des communes sur le territoire desquelles est envisagée l'institution des servitudes en leur indiquant qu'un délai de deux mois leur est imparti pour se prononcer. En l'absence de réponse dans le délai imparti, l'avis est réputé favorable.
- une enquête publique est organisée dans les conditions fixées par les dispositions prévues au code de l'expropriation pour cause d'utilité publique applicables aux enquêtes publiques préalables à une déclaration d'utilité publique, sous réserve des dispositions du présent article.

- le dossier soumis à l'enquête publique comporte :
 - o 1° une notice présentant la ou les lignes électriques concernées et exposant les raisons de l'institution des servitudes, les éléments retenus pour la délimitation des périmètres envisagés et la nature et l'importance des restrictions au droit de propriété en résultant ;
 - o 2° les avis prévus au deuxième alinéa recueillis préalablement à l'organisation de l'enquête publique ;
 - o 3° un plan parcellaire délimitant le périmètre établi en application de l'article R. 323-20,
- Les frais de constitution et de diffusion du dossier sont à la charge de l'exploitant de la ou des lignes électriques concernées.
- La déclaration d'utilité publique des servitudes mentionnées à l'article R. 323-20 est prononcée par arrêté du préfet du département. Elle emporte institution des servitudes à l'intérieur du périmètre délimité sur le plan parcellaire annexé.

La suppression de tout ou partie des servitudes mentionnées à l'article [L. 323-10](#) est prononcée par arrêté préfectoral.

SERVITUDES DE TYPE I3

SERVITUDES APPLICABLES AUX CANALISATIONS DE TRANSPORT DE GAZ, D'HYDROCARBURES ET DE PRODUITS CHIMIQUES

Servitudes reportées en annexe des PLU et des cartes communales en application des articles R. 151-51 et R. 161-8 du code de l'urbanisme dans les rubriques :

II – Servitudes relatives à l'utilisation de certaines ressources et équipements

A– Energie

C – Canalisations

a) Transport de gaz, d'hydrocarbures et de produits chimiques

1 Fondements juridiques

1.1 Définition

1.1.1 Champ d'application

Les canalisations de transport de gaz naturel ou assimilé, d'hydrocarbures ou de produits chimiques peuvent présenter des risques ou inconvénients, soit pour la commodité du voisinage, soit pour la santé, la sécurité et la salubrité publiques, soit pour l'agriculture, soit pour la protection de la nature, de l'environnement et des paysages, soit pour la conservation des sites et des monuments ainsi que des éléments du patrimoine archéologique (article L.554-5 du code de l'environnement).

L'article L. 554-6 du code de l'environnement précise les définitions des termes : « canalisations » et « canalisations de transport » et « canalisation de distribution ».

- Une canalisation comprend une ou plusieurs conduites ou sections de conduites ainsi que les installations annexes qui contribuent, le cas échéant, à son fonctionnement.
- Une canalisation de transport achemine des produits liquides ou gazeux à destination de réseaux de distribution, d'autres canalisations de transport, d'entreprises industrielles ou commerciales ou de sites de stockage ou de chargement.
- Une canalisation de distribution est une canalisation, autre qu'une canalisation de transport, desservant un ou plusieurs usagers ou reliant une unité de production de biométhane au réseau de distribution.

Les canalisations de transport de gaz naturel ou assimilé, d'hydrocarbures ou de produits chimiques mentionnées au 1° de l'article L. 554-5 sont celles qui répondent à certaines caractéristiques, qu'elles soient aériennes, souterraines ou subaquatiques. La liste de ces canalisations est énumérée à l'article R. 554-41 du code de l'environnement.

IMPORTANT :

-Les servitudes applicables aux ouvrages de distribution de gaz instituées en application des articles **L. 433-5 à L. 433-11 du code de l'énergie** font l'objet de la **fiche SUP I5**.

-Les servitudes associées aux zones d'effets instituées en application de l'**article L. 555-16 du code de l'environnement** font l'objet de la **fiche SUP I1**.

Le régime applicable aux différentes canalisations de transport a été harmonisé par l'ordonnance du 27 avril 2010 qui a aménagé dans le titre V du livre V du code de l'environnement relatif à la prévention des pollutions, des risques et des nuisances, un nouveau chapitre portant sur les canalisations de transport de gaz, d'hydrocarbures et de produits chimiques (articles L. 555-1 à L. 555-30 du code de l'environnement). Le décret n°2012-615 du 2 mai 2012 précise les modalités d'application de ces dispositions.

Concernant les SUP instituées sur le fondement des textes antérieurs, il convient de se référer aux textes applicables au moment où les SUP ont été instituées, ceux-ci pouvant prévoir des dispositions spécifiques.

1.1.2 Servitudes d'utilité publique dont bénéficie le titulaire de l'autorisation de construire et d'exploiter une ou plusieurs canalisations

Objet des servitudes

Le titulaire de l'autorisation de construire et d'exploiter une ou plusieurs canalisations dont les travaux sont déclarés d'utilité publique bénéficie de servitudes d'utilité publique (SUP).

Les droits conférés au titulaire de l'autorisation de construire et d'exploiter une ou plusieurs canalisations de transport varient en fonction des bandes de servitudes.

Depuis le 5 mai 2012, date à laquelle sont entrées en vigueur les dispositions du décret n° 2012-615 du 2 mai 2012, la largeur des bandes des SUP est fixée par la déclaration d'utilité publique (DUP). Auparavant, ces servitudes étaient instituées sur le fondement des textes dont les références sont mentionnées ci-dessous.

Les servitudes définies ci-dessous s'appliquent dès la déclaration d'utilité publique des travaux (article L. 555-27).

SUP applicables dans la « bande étroite » ou « bande de servitudes fortes »

Dans la bande étroite, le titulaire de l'autorisation de construire et d'exploiter une ou plusieurs canalisations dont les travaux ont été déclarés d'utilité publique est autorisé à :

- enfouir dans le sol les canalisations avec les accessoires techniques nécessaires à leur exploitation ou leur protection ;
- construire en limite de parcelle cadastrale les bornes de délimitation et les ouvrages de moins d'un mètre carré de surface nécessaires à leur fonctionnement ;
- procéder aux enlèvements de toutes plantations, aux abattages, essartages et élagages des arbres et arbustes nécessités pour l'exécution des travaux de pose, de surveillance et de maintenance des canalisations et de leurs accessoires.

La largeur de cette bande de servitudes ne peut être inférieure à 5 mètres et ne peut dépasser 20 mètres (article R. 555-34).

SUP applicables dans la « bande large » ou « bande de servitudes faibles »

Dans la bande large incluant la bande étroite, le titulaire de l'autorisation de construire et d'exploiter une ou plusieurs canalisations a le droit d'accéder en tout temps audit terrain notamment pour l'exécution des travaux nécessaires à la construction, l'exploitation, la maintenance et l'amélioration continue de la sécurité des canalisations (article L.555-27, I, 2°, al.1er).

La largeur de cette bande de servitudes ne peut dépasser 40 mètres (article R. 555-34).

Modalités d'institution des servitudes

Le plus souvent, une convention est signée entre le titulaire de l'autorisation de construire et d'exploiter et les propriétaires des terrains concernés par le tracé du projet de canalisation. A défaut d'accord amiable sur les servitudes (indivision, propriétaires non identifiés, etc.), le préfet détermine par arrêté de cessibilité, sur proposition du bénéficiaire de l'autorisation, la liste des parcelles qui devront être frappées des servitudes.

Servitudes conventionnelles

Des conventions sont passées entre le titulaire de l'autorisation de construire et d'exploiter les canalisations et les propriétaires des terrains concernés par le tracé du projet de canalisation ayant pour objet la reconnaissance de servitudes dans une bande d'au moins 5 mètres de largeur. Sauf cas particuliers, **ces conventions n'ont pas valeur de SUP.**

Certaines de ces conventions peuvent produire les mêmes effets qu'une SUP¹ Ces conventions ne sont pas versées dans le GPU (voir paragraphe 2.2).

SUP instituées par arrêté préfectoral

A défaut d'accord amiable entre le bénéficiaire de l'autorisation et au moins un propriétaire d'une parcelle traversée par le projet de canalisation, le préfet du département concerné conduit, pour le compte du bénéficiaire de l'autorisation, la procédure prévue au livre Ier et aux articles R. 131-1 à R. 132-4 et R. 241-1 du code de l'expropriation pour cause d'utilité publique, afin d'imposer les servitudes prévues à l'article L. 555-27 du code de l'environnement. Le préfet détermine par arrêté de cessibilité, sur proposition du bénéficiaire de l'autorisation, la liste des parcelles qui devront être frappées des servitudes (article R. 555-35).

SUP maintenues pour les exploitants des canalisations existantes

L'exploitant d'une canalisation existante, définie à l'article L. 555-14, conserve les droits d'occupation du domaine public, ainsi que ceux attachés aux servitudes existantes, découlant d'une DUP ou d'une déclaration d'intérêt général (DIG) prise en application des dispositions législatives antérieures abrogées par l'ordonnance n° 2010-418 du 27 avril 2010 harmonisant les dispositions relatives à la sécurité et à la DUP des canalisations de transport de gaz naturel ou assimilé, d'hydrocarbures et de produits chimiques (L. 555-29).

¹ [Cour de cassation, 3 civ, 8 septembre 2016, n°15-19.810](#)).

Les SUP maintenues sont celles qui sont prises en application des articles mentionnés ci-dessous (article R. 555-30) :

- articles 10 et 12 de la loi du 15 juin 1906 sur les distributions d'énergie pour les canalisations de transport de gaz ;
- article 11 de la loi n° 58-336 du 29 mars 1958 pour les canalisations d'hydrocarbures ;
- articles 2 et 3 de la loi n° 65-498 du 29 juin 1965 relative au transport des produits chimiques par canalisations pour les canalisations de transport de produits chimiques;
- loi n° 49-1060 du 2 août 1949 relative à la construction d'un pipeline entre la Basse-Seine et la région parisienne et la création d'une société des transports pétroliers par pipeline.

SUP maintenues en cas de changement de nature de fluide transporté

En cas de changement de nature de fluide transporté, les SUP sont maintenues même s'il y a changement d'exploitant. La DUP ou la déclaration d'intérêt général dont bénéficie une canalisation existante vaut DUP pour le nouveau fluide transporté (article L.555-26).

1.1.3 SUP s'imposant aux propriétaires des fonds grevés

Les propriétaires des terrains traversés par une ou plusieurs des bandes de servitudes mentionnées à l'article L. 555-27, ou leurs ayants droit, s'abstiennent de tout fait de nature à nuire à la construction, l'exploitation et la maintenance des canalisations concernées. Les propriétaires de terrains situés dans la bande étroite des servitudes sont soumis à des contraintes plus fortes. Ils ne peuvent édifier aucune construction durable et ils s'abstiennent de toute pratique culturale dépassant 0,60 mètre de profondeur et de toute plantation d'arbres ou d'arbustes.

Si la profondeur réelle d'enfouissement de la canalisation le permet, en tenant compte du risque d'érosion des terrains traversés, la déclaration d'utilité publique pourra fixer une profondeur maximale des pratiques culturales supérieure à 0,60 mètre mais ne dépassant pas un mètre, et permettre, dans les haies, vignes et vergers traversés, des plantations d'arbres et arbustes de basses tiges ne dépassant pas 2,70 mètres de hauteur (article L.555-28, I).

1.2 Références législatives et réglementaires

Anciens textes :

Pour le transport de gaz naturel :

- Loi du 15 juin 1906 sur les distributions d'énergie (articles 10 et 12) modifiée par les lois du 19 juillet 1922, du 13 juillet 1925 (art. 298) et du 4 juillet 1935, les décrets du 27 décembre 1925, 17 juin et 12 novembre 1958 et n° 67-885 du 6 octobre 1967
- Loi n° 46-628 du 8 avril 1946 sur la nationalisation de l'électricité et du gaz (article 35)
- Ordonnance n° 58-997 du 23 octobre 1958 (art. 60) relative à l'expropriation portant modification de l'article 35 de la loi n° 46-628 du 8 avril 1946.
- Loi n° 2003-8 du 3 janvier 2003 relative aux marchés du gaz et de l'électricité et au service public de l'énergie

- Décret n° 67-886 du 6 octobre 1967 sur les conventions amiables portant reconnaissance des servitudes de l'article 12 de la loi du 15 juin 1906 et confiant au juge de l'expropriation la détermination des indemnités dues pour imposition des servitudes.
- Décret n° 70-492 du 11 juin 1970 pris pour l'application de l'article 35 modifié de la loi du 8 avril 1946 concernant la procédure de déclaration d'utilité publique des travaux d'électricité et de gaz qui ne nécessitent que l'établissement de servitudes ainsi que les conditions d'établissement des dites servitudes
- Décret n° 85-1108 du 15 octobre 1985 relatif au régime des transports de gaz combustibles par canalisations (articles 5 et 29) abrogeant le décret n° 64-81 du 23 janvier 1964.
- Décret n° 85-1109 du 15 octobre 1985 modifiant le décret n°70-492 du 11 juin 1970 précité

Pour le transport des hydrocarbures :

- Loi n° 58-336 du 29 mars 1958 (article 11)
- Loi n° 2003-8 du 3 janvier 2003 relative aux marchés du gaz et de l'électricité et au service public de l'énergie
- Décret n° 59-645 du 16 mai 1959 portant règlement d'administration publique pour l'application de l'article 11 de la loi de finances n° 58-336 du 29 mars 1958 relatif à la construction dans la métropole des pipe-lines d'intérêt général destinés aux transports d'hydrocarbures liquides ou liquéfiés sous pression.
- Décret n° 2003-1264 du 23 décembre 2003 pris pour l'application au ministère de l'économie, des finances et de l'industrie de l'article 21 de la loi n° 2000-321 du 12 avril 2000 relative aux droits des citoyens dans leurs relations avec les administrations.

Pour le transport des produits chimiques :

- Loi n° 65-498 du 29 juin 1965 relative au transport des produits chimiques par canalisations (articles 2 et 3)
- Décret d'application n° 65-881 du 18 octobre 1965

Textes en vigueur

- Articles L. 555-27 à L. 555-30 du code de l'environnement
- Articles R. 554-41, R. 555-30 et R. 555-32 à R. 555-36 du code de l'environnement
- Loi n° 49-1060 du 2 août 1949 relative à la construction d'un pipe-line entre la Basse-Seine et la région parisienne et la création d'une société des transports pétroliers par pipe-lines
- Article 1^{er} du décret n° 67-886 du 6 octobre 1967 portant règlement d'administration publique pour l'application de la loi du 15 juin 1906 sur les distributions d'énergie et de la loi du 16 octobre 1919 relative à l'utilisation de l'énergie hydraulique
- Article L. 433-1 du code de l'énergie,
- Circulaire BSEI n° 09-128 du 22 juillet 2009 relative à la diffusion et protection des données cartographiques relatives aux canalisations de transport (gaz combustibles, hydrocarbures liquides ou liquéfiés, produits chimiques)

1.3 Décision

Exemples de décisions :

- Décret déclarant d'intérêt général les travaux relatifs à la construction et à l'exploitation des canalisations de transport de produits chimiques pris en application de la loi n°65-498 du 29 juin 1965 et du décret n°65-881 du 18 octobre 1965 précités
- Décret déclarant d'intérêt général les travaux relatifs à la construction et à l'exploitation de pipelines destinées au transport d'hydrocarbures pris en application du décret n° 59-645 du 16 mai 1959 portant règlement d'administration publique pour l'application de l'article 11 de la loi de finances n° 58-336 du 29 mars 1958 relatif à la construction dans la métropole des pipelines d'intérêt général destinés aux transports d'hydrocarbures liquides ou liquéfiés sous pression
- Arrêté préfectoral ou interpréfectoral déclarant d'utilité publique les travaux de construction et d'exploitation des canalisations de transport de gaz naturel ou assimilé, d'hydrocarbures et de produits chimiques et instituant les servitudes prévues aux articles L. 555-27 et R. 555-30 a) du code de l'environnement : l'arrêté fixe la largeur des bandes de SUP. Pour les actes anciens, lorsque l'arrêté ne précise pas la largeur des bandes, une fiche, établie par le gestionnaire, récapitule la largeur de ces bandes.
- Arrêté préfectoral de cessibilité et portant institution de servitudes administratives.
- Arrêté préfectoral portant approbation du projet de détail des tracés de la canalisation et établissant les servitudes légales de passage concernant les anciennes canalisations de transport de gaz naturel, instituées sur le fondement de l'article 12 de la loi du 15 juin 1906, de l'article 35 de la loi du 8 avril 1946 et des décrets d'application
- Arrêté préfectoral portant approbation du projet de détail des tracés concernant les anciennes canalisations de transport de produits chimiques déclarées d'intérêt général instituées sur le fondement de la loi n° 65-498 du 29 juin 1965 et du décret n°65-881 du 18 octobre 1965 précités
- Conventions signées avant le 5 mai 2012 : Convention amiable signée entre le concessionnaire /le transporteur et le propriétaire

1.4 Restrictions de diffusion

En application de l'article L. 133-3 du code de l'urbanisme, l'insertion dans le portail national de l'urbanisme (dit GPU) des SUP ne doit pas porter atteinte notamment à la sécurité publique ou à la défense nationale.

Des restrictions de diffusion sont applicables aux SUP I3 sensibles au sens de la circulaire du 22 juillet 2009 (paragraphe 1.4.1). Des restrictions complémentaires applicables aux SUP I3 relatives aux canalisations relevant de (ou intéressant) la défense nationale, viennent s'ajouter aux restrictions énumérées au paragraphe 1.4.1 (paragraphe 1.4.2).

1.4.1 Restrictions de diffusion applicables aux SUP I3 « sensibles » au sens de la circulaire du 22 juillet 2009

La circulaire BSEI n° 09-128 du 22 juillet 2009 relative à la diffusion et protection des données cartographiques relatives aux canalisations de transport (gaz combustibles, hydrocarbures liquides ou liquéfiés, produits chimiques) distingue les données cartographiques sensibles des données ordinaires.

Concernant les données sensibles, les restrictions de diffusion sont les suivantes :

- Les données relatives à cette catégorie ne sont pas téléchargeables et aucune donnée ne sera transmise sous forme vectorielle (les données ne pourront être consultées qu'au format image).

- Les données relatives à cette catégorie ne peuvent être consultées à une échelle plus précise que le 1/25 000 ème, correspondant au niveau de zoom inférieur à 14.
- Les géométries des générateurs, dont la localisation précise est sensible, ne seront pas transmises au GPU.
- Seule l'assiette de la servitude correspondant à la bande « large » ou « zone de passage » est représentée dans le GPU.

1.4.2. Restrictions de diffusion complémentaires applicables aux SUP I3 relatives aux canalisations relevant de ou intéressant la défense nationale

Concernant les SUP I3 relatives aux canalisations relevant de ou intéressant la défense nationale les restrictions de diffusion énumérées ci-dessous, viennent en complément des restrictions énumérées au paragraphe 1.4.1. Ces restrictions de diffusion sont les suivantes :

- les données classifiées ou faisant l'objet d'une mention de protection ne doivent pas être mentionnées dans le GPU
- Une SUP ne doit pas pouvoir être rattachée techniquement à une autre SUP au sein du GPU.
- L'identité de l'autorité bénéficiant ou utilisant les SUP doit être anonymisée ;
- La résolution de la cartographie doit préserver les intérêts de la défense nationale

Ces restrictions particulières s'appliquent notamment aux canalisations de transport du Service de l'énergie opérationnelle (SEO), au réseau des oléoducs de défense commune (ODC) ainsi qu'aux systèmes d'oléoducs présentant un intérêt pour la défense nationale.

2 Processus de numérisation

2.1 Responsable de la numérisation et de la publication

2.1.1 Précisions concernant le rôle des administrateurs locaux et des autorités compétentes

Les administrateurs locaux et les autorités compétentes jouent des rôles différents en matière de numérisation et de publication des SUP dans le portail national de l'urbanisme (<http://www.geoinformations.developpement-durable.gouv.fr/presentation-des-roles-et-responsabilites-r1072.html>).

Il existe plusieurs possibilités d'organisation variant selon que la catégorie de SUP relève de la compétence de l'Etat, de collectivités publiques ou d'opérateurs nationaux ou locaux : http://www.geoinformations.developpement-durable.gouv.fr/fichier/pdf/organisation_sup_cle1c4755-1.pdf?arg=177835277&cle=1076c598d70e410cc53a94b4e666b09f1882d6b5&file=pdf%2Forganisation_sup_cle1c4755-1.pdf

◇ Administrateur local

L'administrateur local après avoir vérifié que la personne qui sollicite des droits de publication sur le portail national de l'urbanisme est bien gestionnaire de la catégorie de SUP, crée le compte de l'autorité compétente et lui donne les droits sur le territoire relevant de sa compétence (commune, département, région, etc.).

◇ Autorité compétente

L'autorité compétente est responsable de la numérisation et de la publication des SUP sur le portail national de l'urbanisme. Elle peut, si elle le souhaite, confier la mission de numérisation à un prestataire privé ou à un autre service de l'État. Dans cette hypothèse, la publication restera de sa responsabilité.

◇ Prestataire

Le prestataire peut tester la conformité du dossier numérique avec le standard CNIG. S'il est désigné par l'autorité compétente délégataire, il téléverse le dossier numérique dans le GPU.

2.1.2 Administrateurs locaux et autorités compétentes

Les transporteurs de gaz, d'hydrocarbures ou de produits chimiques, en leur qualité de gestionnaires, sont responsables de la numérisation et de la publication des SUP sur le Géoportail de l'urbanisme. Ils sont désignés autorités compétentes.

Les administrateurs locaux sont :

- la Direction générale de la prévention des risques (DGPR) pour les gestionnaires nationaux
- la DREAL pour les gestionnaires locaux.

2.2 Où trouver les documents de base

- Pour les décrets déclarant d'intérêt général les travaux relatifs à la construction et à l'exploitation des canalisations de produits chimiques et d'hydrocarbures : Journal officiel de la république française
- Pour les arrêtés ministériels de DUP concernant les travaux portant sur certaines anciennes canalisations de transport de gaz naturel : Journal officiel de la république française
- Pour les arrêtés préfectoraux ou interpréfectoraux de DUP : auprès des autorités compétentes (voir coordonnées mentionnées dans la fiche d'informations réglementaires), recueil des actes administratifs de la préfecture et site internet de la préfecture pendant une durée minimale d'un an
- Pour les arrêtés préfectoraux de cessibilité et les anciens arrêtés portant approbation du tracé des canalisations de gaz naturel, de produits chimiques ou d'hydrocarbures : auprès des autorités compétentes (voir coordonnées mentionnées dans la fiche d'informations réglementaires), recueil des actes administratifs de la préfecture
Annexes des PLU et des cartes communales
- Pour les conventions : actes internes détenus par les autorités compétentes, ne faisant pas l'objet d'une publication administrative et non annexés aux documents d'urbanisme. Ces conventions contenant des informations personnelles et financières, elles n'ont pas vocation à être publiées sur le Géoportail de l'urbanisme (GPU). Dans ce cas, l'autorité compétente fournit la fiche d'informations.

- Une fiche d'informations précisant la réglementation et les coordonnées des transporteurs de gaz naturel responsables de la numérisation est publiée sur le GPU.

2.3 Principes de numérisation

Application du standard CNIG SUP (Conseil national de l'information géolocalisée). La dernière version du standard CNIG SUP est consultable et téléchargeable ici : <http://cnig.gouv.fr/ressources-dematerialisation-documents-d-urbanisme-a2732.html>

Création d'une fiche de métadonnées respectant les dernières consignes de saisie de métadonnées SUP du CNIG via le générateur de métadonnées en ligne sur le Géoportail de l'urbanisme.

2.4 Numérisation de l'acte

- Décret déclarant d'intérêt général les travaux relatifs à la construction et à l'exploitation des canalisations de produits chimiques et d'hydrocarbures
- Arrêté ministériel, préfectoral ou interpréfectoral de DUP. Pour les actes anciens, lorsque l'arrêté déclarant d'utilité publique les travaux ne précise pas la largeur des SUP, seule la fiche d'informations réglementaires sera publiée dans le GPU pour les parcelles concernées.
- Arrêté préfectoral de cessibilité et portant institution de servitudes administratives
- Arrêté préfectoral portant approbation du tracé de la canalisation et établissant les servitudes légales de passage.
- Fiche d'informations réglementaires (date de l'acte instituant la SUP, rappel des obligations légales, SUP applicables sur la parcelle et coordonnées des gestionnaires) en cas de convention.

2.5 Référentiels géographiques et niveau de précision

Conformément au paragraphe 3.2.4 de la dernière version du standard CNIG SUP, les servitudes d'utilité publique doivent être numérisées à la résolution correspondant à la parcelle cadastrale.

2.6 Numérisation du générateur et de l'assiette

Le générateur

Le générateur est constitué par la canalisation de transport de gaz, d'hydrocarbures ou de produits chimiques, celle-ci comprenant une ou plusieurs conduites ou sections de conduites ainsi que les installations annexes nécessaires à son fonctionnement.

Le générateur est de type :

- linéaire pour la canalisation
- surfacique pour les installations annexes.

La publication des installations annexes dans le GPU n'est pas systématique et dépend du réseau de chaque transporteur.

L'assiette

Les assiettes des SUP correspondent aux bandes situées de part et d'autre de la canalisation de transport de gaz, d'hydrocarbures ou de produits chimiques, à savoir :

- Une « bande étroite » ou « bandes de servitudes fortes » ou « zone de protection », dont la largeur précisée dans la DUP depuis l'entrée en vigueur des dispositions du décret n° 2012-615 du 2 mai 2012, ne peut être inférieure à 5 mètres et ne peut dépasser 20 mètres.
- Une « bande large » ou « bande de servitudes faibles », ou « zone de passage » incluant la « bande étroite », dont la largeur précisée dans la DUP ne peut dépasser 40 mètres.

Seule l'assiette de la servitude correspondant à la bande « large » ou « zone de passage », issue de la DUP ou des conventions amiables conclues avec les propriétaires est représentée dans le GPU.

Les assiettes de ces SUP sont de type surfacique.

3 Référent métier

Ministère de la Transition écologique et de la cohésion des territoires

Direction Générale de la Prévention des Risques

Service des risques technologiques / Bureau de la sécurité des équipements à risques et des réseaux

Tour Sequoia
92055 La Défense CEDEX

Numérisation des servitudes d'utilité publique

SERVITUDES DE TYPE AC4 et AC4 bis

SITES PATRIMONIAUX REMARQUABLES ET PLANS DE VALORISATION DE L'ARCHITECTURE ET DU PATRIMOINE

Servitudes reportées en annexe des PLU et des cartes communales en application des articles R. 151-51 et R. 161-8 du code de l'urbanisme et figurant en annexe au Livre 1er dans les rubriques :

- I- Servitudes relatives à la conservation du patrimoine
 - B – Patrimoine culturel
 - c) Patrimoine architectural et urbain

1 Fondements juridiques

1.1 Définition

Les sites patrimoniaux remarquables (SPR) ont pour objectif de protéger et mettre en valeur le patrimoine architectural, urbain et paysager de nos territoires.

Sont classés au titre des sites patrimoniaux remarquables « *les villes, villages ou quartiers dont la conservation, la restauration, la réhabilitation ou la mise en valeur présente, au point de vue historique, architectural, archéologique, artistique ou paysager, un intérêt public* ». Peuvent être classés, au même titre, les espaces ruraux et les paysages qui forment avec ces villes, villages ou quartiers un ensemble cohérent ou qui sont susceptibles de contribuer à leur conservation ou à leur mise en valeur (article L.631-1 du code du patrimoine).

Suite à la publication de la loi n°2016-925 du 7 juillet 2016 relative à la liberté de la création, à l'architecture et au patrimoine (LCAP), les secteurs sauvegardés, les aires de mise en valeur de l'architecture et du patrimoine (AVAP) et les zones de protection du patrimoine architectural, urbain et paysager (ZPPAUP) sont devenus de plein droit des sites patrimoniaux remarquables. Leurs règlements applicables avant la date de publication de cette loi continuent à produire leurs effets dans le périmètre du SPR jusqu'à ce que s'y substitue un plan de sauvegarde et de mise en valeur (PSMV) ou un plan de valorisation de l'architecture et du patrimoine (PVAP).

1.2 Références législatives et réglementaires

Anciens textes :

Pour les secteurs sauvegardés : articles L.313-1, R.313-1 et suivants du code de l'urbanisme en vigueur jusqu'à la loi LCAP du 7 juillet 2016 et le décret n°2017-456 du 29 mars 2017 relatif au patrimoine mondial, aux monuments historiques et aux sites patrimoniaux remarquables

Pour les AVAP : articles L.642-1, D.642-1 et suivants du code du patrimoine toujours en vigueur pour les AVAP mises à l'étude avant la loi LCAP

Pour les ZPPAUP : article L.642-1 et suivants du code du patrimoine en vigueur jusqu'à la loi n°2010-788 du 12 juillet 2010 portant engagement national pour l'environnement dite « loi Grenelle II ».

Textes en vigueur :

Article 112 de la loi n°2016-925 du 7 juillet 2016 relative à la liberté de la création, à l'architecture et au patrimoine (LCAP)

Pour les SPR : articles L.631-1 à L.631-5, R.631-1 et suivants du code du patrimoine

Pour les PVAP : articles L631-3 à L631-4, R631-6 à D631-14 du code du patrimoine

Pour les projets d'AVAP mis à l'étude avant la loi LCAP : articles L.642-1 à L.642-10 du code du patrimoine, dans leur rédaction antérieure à la loi LCAP

1.3 Décision pour chaque type de servitude

1.3.1 Sites patrimoniaux remarquables (SUP AC4)

Les sites patrimoniaux remarquables sont classés par arrêté du ministre chargé de la culture. L'acte classant le SPR en délimite le périmètre.

L'article 112 de la loi LCAP dispose que les secteurs sauvegardés, ZPPAUP et AVAP créés avant la date de publication de la loi sont de plein droit des sites patrimoniaux remarquables au sens de l'article L.631-1 du code du patrimoine :

- les sites patrimoniaux remarquables issus des secteurs sauvegardés ont été créés après 2007 par arrêté préfectoral et, antérieurement à 2007, par arrêté interministériel.
- les sites patrimoniaux remarquables issus des ZPPAUP et AVAP ont été créés par délibération de l'autorité compétente en matière de PLU ou de document en tenant lieu.

Les projets d'AVAP mis à l'étude avant la publication de la loi LCAP sont instruits puis approuvés conformément aux articles L.642-1 à L.642-10 du code du patrimoine, dans leur rédaction antérieure à la loi LCAP (création par délibération de l'autorité compétente en matière de PLU ou de document en tenant lieu).

1.3.2 Plan de valorisation de l'architecture et du patrimoine (SUP AC4bis)

Sur les parties du SPR non couvertes par un plan de sauvegarde et de mise en valeur doit s'appliquer un plan de valorisation de l'architecture et du patrimoine (PVAP) qui a le caractère d'une servitude

d'utilité publique. Le PVAP est adopté par délibération de l'autorité compétente en matière de plan local d'urbanisme (PLU) ou de document en tenant lieu ou de carte communale après accord du préfet de région.

1.3.3 Superposition des sites patrimoniaux remarquables avec une autre servitude d'utilité publique

Site patrimonial remarquable et abords de monuments historiques

La protection au titre des abords n'est pas applicable aux immeubles ou parties d'immeubles situés dans le périmètre d'un site patrimonial remarquable (article L.621-30 du code du patrimoine).

Site patrimonial remarquable et site inscrit

Le site inscrit relevant du code de l'environnement n'est pas applicable aux immeubles situés dans le périmètre d'un site patrimonial remarquable (article L.632-3 du code du patrimoine et article L.341-1-1 du code de l'environnement).

Site patrimonial remarquable et site classé

Les deux servitudes d'utilité publique s'appliquent.

1.4 Restrictions de diffusion

Aucune restriction de diffusion pour cette catégorie de servitude.

La SUP peut être diffusée, visible et téléchargeable dans la totalité de ses détails.

2 Processus de numérisation

2.1 Responsable de la numérisation et de la publication

2.1.1 Précisions concernant le rôle des administrateurs locaux et des autorités compétentes

Les administrateurs locaux et les autorités compétentes jouent des rôles différents en matière de numérisation et de publication des SUP dans le portail national de l'urbanisme (<http://www.geoinformations.developpement-durable.gouv.fr/presentation-des-roles-et-responsabilites-r1072.html>).

Il existe plusieurs possibilités d'organisation variant selon que la catégorie de SUP relève de la compétence de l'Etat, de collectivités publiques ou d'opérateurs nationaux ou locaux : http://www.geoinformations.developpement-durable.gouv.fr/fichier/pdf/organisation_sup_cle1c4755-1.pdf?arg=177835277&cle=1076c598d70e410cc53a94b4e666b09f1882d6b5&file=pdf%2Forganisation_sup_cle1c4755-1.pdf

◇ Administrateur local

L'administrateur local après avoir vérifié que la personne qui sollicite des droits de publication sur le portail national de l'urbanisme est bien gestionnaire de la catégorie de SUP, crée le compte de

l'autorité compétente et lui donne les droits sur le territoire relevant de sa compétence (commune, département, région, etc.).

◇ Autorité compétente

L'autorité compétente est responsable de la numérisation et de la publication des SUP sur le portail national de l'urbanisme. Elle peut, si elle le souhaite, confier la mission de numérisation à un prestataire privé ou à un autre service de l'État. Dans cette hypothèse, la publication restera de sa responsabilité.

◇ Prestataire

Le prestataire peut tester la conformité du dossier numérique avec le standard CNIG. S'il est désigné par l'autorité compétente délégataire, il téléverse le dossier numérique dans le GPU.

2.1.2 Administrateurs locaux et autorités compétentes

Code alphanumérique de la SUP	Administrateur local	Autorité compétente
AC4 – <u>périmètres</u> de SPR (dont secteurs sauvegardés, AVAP et ZPPAUP devenus SPR)	Administrateur national - IGN	Ministère de la Culture
AC4 – <u>règlement</u> d'AVAP et de ZPPAUP	Administrateur local – DDT(M) et DEAL	Commune ou EPCI compétent en matière de document d'urbanisme
AC4bis - PVAP	Administrateur local – DDT(M) et DEAL	Commune ou EPCI compétent en matière de document d'urbanisme

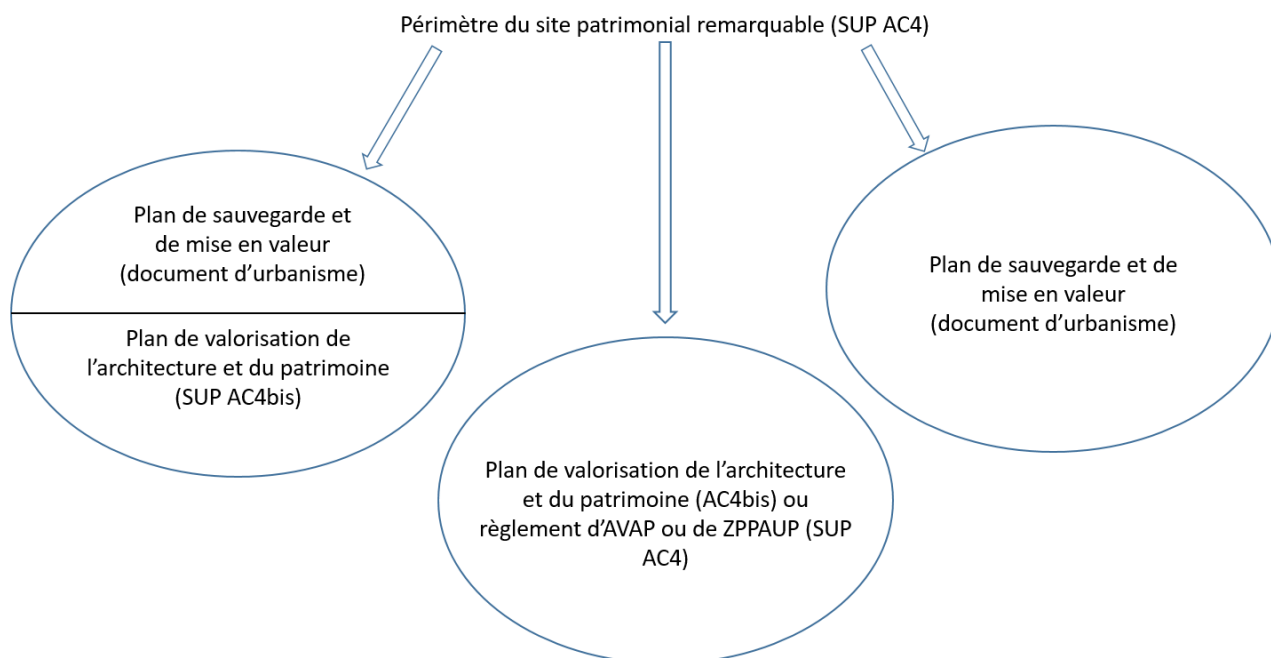


Schéma représentant les trois cas possibles d'articulation entre SUP AC4, AC4bis et PSMV

2.2 Où trouver les documents de base

Les documents peuvent être trouvés dans les services des collectivités territoriales ou des directions régionales des affaires culturelles.

2.3 Principes de numérisation

Application du standard CNIG SUP (Conseil national de l'information géolocalisée). La dernière version du standard CNIG SUP est consultable et téléchargeable ici : <http://cnig.gouv.fr/ressources-dematerialisation-documents-d-urbanisme-a2732.html>

Création d'une fiche de métadonnées respectant les dernières consignes de saisie des métadonnées SUP via le [générateur de métadonnées en ligne sur le GPU](#).

2.4 Numérisation de l'acte et des documents de gestion

Un fichier PDF sera généré par association de l'arrêté instituant la servitude d'utilité publique et de son règlement. Le fichier sera nommé selon le standard CNIG SUP.

Pour les SPR mis en œuvre en application de l'article L.631-1 du code du patrimoine (après la loi LCAP), l'acte à numériser est l'arrêté ministériel classant le site patrimonial remarquable.

Pour les SPR issus des secteurs sauvegardés, l'acte à numériser est l'arrêté préfectoral ou l'arrêté interministériel.

Pour les SPR issus des ZPPAUP et AVAP, l'acte à numériser est la délibération de l'autorité compétente en matière de PLU ou de document en tenant lieu approuvant la ZPPAUP ou l'AVAP ainsi que le règlement associé.

Pour les PVAP, l'acte à numériser est la délibération de l'autorité compétente en matière de PLU ou de document en tenant lieu adoptant le PVAP ainsi que le règlement associé.

2.5 Référentiels géographiques et niveau de précision

Référentiels :	De préférence BD Parcellaire
Précision :	1/250 à 1/5000

2.6 Numérisation du générateur et de l'assiette

SUP AC4 – Site patrimonial remarquable (SPR)

Le générateur

Le générateur est le périmètre annexé à l'arrêté ministériel classant le site patrimonial remarquable.

L'assiette

Pour la SUP AC4, l'assiette est égale au générateur.

SUP AC4 – Règlements d’AVAP ou de ZPPAUP

Le générateur

Le générateur est le périmètre apparaissant dans le document graphique du dossier d’AVAP ou de ZPPAUP.

L’assiette

Pour la SUP AC4, l’assiette est égale au générateur

SUP AC4bis – Plan de valorisation de l’architecture et du patrimoine (PVAP)

Le générateur

Le générateur est le périmètre apparaissant dans le document graphique du PVAP ce qui correspond au SPR entier si le document de gestion couvre l’intégralité du SPR. Comme le montre le schéma ci-dessus, un PVAP ne couvre pas toujours l’intégralité du SPR.

L’assiette

L’assiette est égale au générateur.

3 Référent métier

Ministère de la Culture
Direction générale des patrimoines
Service patrimoine
Sous-direction des monuments historiques et des espaces protégés
Bureau de la protection et de la gestion des espaces
182 rue Saint-Honoré 75033 Paris cedex 1

Annexe

Procédures de création, de modification et de suppression de la servitude d'utilité publique

1. Le classement au titre des sites patrimoniaux remarquables

Procédure de classement au titre des sites patrimoniaux remarquables

- proposition d'un projet de classement par l'autorité compétente en matière de PLU, de document en tenant lieu ou de carte communale ou après son accord lorsque cette dernière n'est pas à l'initiative de la proposition ;
- consultation de la ou des communes concernées par le projet de classement pour avis ;
- accord de l'autorité compétente en matière de PLU, de document en tenant lieu ou de carte communale (la délibération doit porter sur le projet de périmètre du site patrimonial remarquable dont le report graphique est annexé à la délibération) ;
- saisine du ministre chargé de la culture par le préfet de région ;
- avis de la Commission nationale du patrimoine et de l'architecture ;
- enquête publique conduite par le préfet de département dans les conditions prévues aux articles L.123-1 et suivants et R.123-1 et suivants du code de l'environnement ;
- recueil de l'avis de Commission nationale du patrimoine et de l'architecture par le ministre en charge de culture si le projet est modifié à l'issue de l'enquête publique ;
- décision (le périmètre est annexé à la décision) ;
- mesures de publicité prévues à l'article R.153-21 du code de l'urbanisme (affichage au siège de l'autorité compétente et dans la mairie concernée durant un mois, mention dans un journal diffusé dans le département et publication au Journal officiel de la République française) ;
- annexion du tracé du site patrimonial remarquable au plan local d'urbanisme ou à la carte communale.

Procédure de modification du périmètre du site patrimonial remarquable

Le périmètre d'un site patrimonial remarquable ne peut être modifié qu'en suivant la procédure de classement (article L.631-2 du code du patrimoine).

Procédure de suppression d'un périmètre de site patrimonial remarquable

Par parallélisme des formes, un site patrimonial remarquable ne peut être supprimé qu'en suivant la procédure de classement.

2. Le plan de valorisation de l'architecture et du patrimoine (PVAP)

Procédure d'élaboration d'un PVAP

- consultation de la commune concernée le cas échéant (en cas de désaccord entre l'EPCI et la commune, l'avis de la Commission nationale du patrimoine et de l'architecture est sollicité) ;
- consultation de la commission locale ;
- arrêt du projet de PVAP par l'autorité compétente en matière de plan local d'urbanisme, de document en tenant lieu ou de carte communale ;
- avis de la commission régionale du patrimoine et de l'architecture ; avis des personnes publiques associées ;
- enquête publique conduite par l'autorité compétente en matière de plan local d'urbanisme, de document en tenant lieu ou de carte communale ;
- accord du préfet de région si le projet n'a pas été modifié ;
- adoption par l'organe délibérant de l'autorité compétente en matière de plan local d'urbanisme, de document en tenant lieu ou de carte communale ;

- mesures de publicité prévues à l'article R.153-21 du code de l'urbanisme (affichage pendant un mois au siège de l'EPCI compétent et dans la ou les mairies des communes membres concernées, insertion dans un journal diffusé dans le département et publication au recueil des actes administratifs) ;
- annexion au plan local d'urbanisme en application de l'article L.151-43 du code de l'urbanisme.

Procédure de révision d'un PVAP

La révision d'un PVAP a lieu dans les mêmes conditions que l'élaboration.

Procédure de modification d'un PVAP

Un PVAP peut être modifié lorsqu'il n'est pas porté atteinte à l'économie générale de ses dispositions relatives à la protection du patrimoine bâti et des espaces. La procédure de modification prévoit les étapes suivantes :

- consultation de l'architecte des bâtiments de France (ABF) ;
- enquête publique ;
- accord du préfet de région ;
- délibération de l'organe délibérant de l'autorité compétente en matière de plan local d'urbanisme, de document en tenant lieu ou de carte communale ;
- annexion au document d'urbanisme.

Procédure de suppression d'un PVAP

Par parallélisme des formes, un PVAP ne peut être supprimé qu'en suivant la procédure d'élaboration.

3. Les aires de mise en valeur de l'architecture et du patrimoine (AVAP) mises à l'étude avant la loi LCAP

Procédure d'élaboration d'une AVAP

- délibération de la collectivité territoriale ou de l'EPCI compétent en matière de PLU pour la mise à l'étude du projet d'AVAP ;
- conduite de l'étude par la collectivité territoriale ou par l'EPCI en association avec l'ABF ;
- délibération arrêtant le projet d'AVAP ;
- avis de la commission régionale du patrimoine et de l'architecture ;
- examen par les personnes publiques associées ;
- enquête publique ;
- projet de création de l'AVAP ;
- accord du préfet de département ;
- délibération de la collectivité territoriale ou de l'EPCI approuvant la création de l'AVAP ;
- mesures de publicité ;
- annexion au document d'urbanisme.

Au jour de leur création, les AVAP deviennent des sites patrimoniaux remarquables.

4. Procédure de modification du règlement d'une AVAP (ou d'une ZPPAUP)

Conformément à l'article 112 de la loi LCAP, le règlement d'une AVAP ou d'une ZPPAUP peut être modifié lorsqu'il n'est pas porté atteinte à ses dispositions relatives à la protection du patrimoine bâti et des espaces. Cette modification est prononcée par l'autorité compétente en matière de PLU, de document en tenant lieu ou de carte communale, après consultation de l'ABF, enquête publique et après accord du préfet de région.

Numérisation des servitudes d'utilité publique

SERVITUDES DE TYPE AC1

SERVITUDES RELATIVES AUX MONUMENTS HISTORIQUES

Servitudes reportées en annexe des PLU et des cartes communales en application des articles R. 151-51 et R. 161-8 du code de l'urbanisme et figurant en annexe au Livre Ier dans les rubriques :

I - Servitudes relatives à la conservation du patrimoine

B - Patrimoine culturel

a) Monuments historiques

1 Fondements juridiques

1.1 Définition

Classement au titre des monuments historiques : ces servitudes concernent les immeubles ou les parties d'immeubles dont la conservation présente du point de vue de l'histoire ou de l'art un intérêt public. Les propriétaires d'immeubles classés ne peuvent effectuer de travaux de restauration, de réparation ou de modification sans autorisation préalable du préfet de région ou du ministre chargé de la culture.

Inscription au titre des monuments historiques : Ces servitudes concernent les immeubles ou parties d'immeubles qui, sans justifier une demande de classement immédiat, présentent un intérêt d'histoire ou d'art suffisant pour en rendre désirable la préservation. Les propriétaires d'immeubles inscrits ne peuvent procéder à aucune modification sans déclaration préalable. Aucune autorisation d'urbanisme ne peut être délivrée sans accord préalable du préfet de région.

Abords des monuments historiques : Les immeubles ou ensembles d'immeubles qui forment avec un monument historique un ensemble cohérent ou qui sont susceptibles de contribuer à sa conservation ou à sa mise en valeur sont protégés au titre des abords. La protection au titre des abords s'applique également à tout immeuble, bâti ou non bâti, situé dans un périmètre délimité par le préfet. Ce périmètre, délimité sur proposition de l'ABF, peut être commun à plusieurs monuments historiques. Il s'agit des anciens périmètres de protections modifiés (PPM).

Si un tel périmètre n'a pas été délimité, la protection au titre des abords s'applique à tout immeuble, bâti ou non bâti, visible du monument historique ou visible en même temps que lui et situé à moins de 500 mètres de celui-ci.

Les travaux susceptibles de modifier l'aspect extérieur d'un immeuble, bâti ou non bâti, protégé au titre des abords sont soumis à une autorisation préalable.

1.2 Références législatives et réglementaires

Anciens textes :

Loi du 31 décembre 1913 sur les monuments historiques

Article 28 de la loi du 2 mai 1930 ayant pour objet de réorganiser la protection des monuments naturels et des sites de caractère artistique, historique, scientifique, légendaire ou pittoresque.

Concernant les immeubles adossés aux immeubles classés et les immeubles situés dans le champ de visibilité des immeubles classés ou inscrits : articles L. 621-30 à L. 621-32 du code du patrimoine dans leur rédaction antérieure à la loi du 7 juillet 2016¹.

Textes en vigueur :

Code du patrimoine (Livre VI : Monuments historiques, sites patrimoniaux remarquables et qualité architecturale / Titre II : Monuments historiques / Chapitre 1er : Immeubles)

Concernant les immeubles classés au titre des monuments historiques : articles L. 621-1 et suivants du code du patrimoine.

Concernant les immeubles inscrits au titre des monuments historiques : articles L. 621-25 et suivants du code du patrimoine.

Concernant la protection au titre des abords : articles L. 621-30 à L. 621-32 du code du patrimoine.

1.3 Décision

Pour les immeubles classés, arrêté ministériel ou décret en Conseil d'État.

Pour les immeubles inscrits, arrêté préfectoral ou arrêté ministériel.

Pour les abords, arrêté du préfet de région ou décret en Conseil d'État

1.4 Restriction de diffusion

Aucune restriction de diffusion pour cette catégorie de servitude.

La SUP peut être diffusée, visible et téléchargeable dans la totalité de ses détails.

1 Suite à la loi n° 2016-925 du 7 juillet 2016 relative à la liberté de la création, à l'architecture et au patrimoine, la protection des abords s'est substituée à la protection applicable aux immeubles adossés aux immeubles classés et aux immeubles situés dans le champ de visibilité des immeubles classés ou inscrits.

2 Processus de numérisation

2.1.1 Précisions concernant le rôle des administrateurs locaux et des autorités compétentes

Les administrateurs locaux et les autorités compétentes jouent des rôles différents en matière de numérisation et de publication des SUP dans le portail national de l'urbanisme (<http://www.geoinformations.developpement-durable.gouv.fr/presentation-des-roles-et-responsabilites-r1072.html>).

Il existe plusieurs possibilités d'organisation variant selon que la catégorie de SUP relève de la compétence de l'Etat, de collectivités publiques ou d'opérateurs nationaux ou locaux : http://www.geoinformations.developpement-durable.gouv.fr/fichier/pdf/organisation_sup_cle1c4755-1.pdf?arg=177835277&cle=1076c598d70e410cc53a94b4e666b09f1882d6b5&file=pdf%2Forganisation_sup_cle1c4755-1.pdf

◇ Administrateur local

L'administrateur local après avoir vérifié que la personne qui sollicite des droits de publication sur le portail national de l'urbanisme est bien gestionnaire de la catégorie de SUP, crée le compte de l'autorité compétente et lui donne les droits sur le territoire relevant de sa compétence (commune, département, région, etc.).

◇ Autorité compétente

L'autorité compétente est responsable de la numérisation et de la publication des SUP sur le portail national de l'urbanisme. Elle peut, si elle le souhaite, confier la mission de numérisation à un prestataire privé ou à un autre service de l'État. Dans cette hypothèse, la publication restera de sa responsabilité.

◇ Prestataire

Le prestataire peut tester la conformité du dossier numérique avec le standard CNIG. S'il est désigné par l'autorité compétente délégataire, il téléverse le dossier numérique dans le GPU.

2.1.2 Administrateurs locaux et autorités compétentes

Le Responsable de la SUP est le Ministère de la culture et de la communication.

Le responsable de la numérisation et de la publication est l'autorité compétente créée par l'administrateur local du géoportail de l'urbanisme. L'autorité compétente peut déléguer la réalisation de la numérisation.

3 Référent métier

Ministère de la Culture
Direction générale des patrimoines
Bureau de la protection des monuments historiques
3 rue de Valois
75033 Paris Cedex 01

Annexe

Procédures d'instauration, de modification et de suppression de la servitude

Procédures de classement, d'instance de classement et de déclassement

1. Lorsque le propriétaire de l'immeuble ou, pour tout immeuble appartenant à l'Etat, son affectataire domanial y consent, le classement au titre des monuments historiques est prononcé par arrêté du ministre chargé de la culture.

2. La demande de classement d'un immeuble peut être présentée par :

- le propriétaire ou toute personne y ayant intérêt ;
- le ministre chargé de la culture ou le préfet de région ;
- le préfet après consultation de l'affectataire domanial pour un immeuble appartenant à l'État.

3. Les demandes de classement d'un immeuble sont adressées au préfet de la région dans laquelle est situé l'immeuble.

La demande est accompagnée de :

- la description de l'immeuble ;
- d'éléments relatifs à son histoire et à son architecture ;
- de photographies et de documents graphiques le représentant dans sa totalité et sous ses aspects les plus intéressants du point de vue de l'histoire et de l'art.

4. Pour les demandes dont il est saisi, le préfet de région vérifie le caractère complet du dossier. Il recueille ensuite l'avis de la commission régionale du patrimoine et de l'architecture ou de sa délégation permanente.

Après avis de la commission régionale du patrimoine et de l'architecture réunie en formation plénière, le préfet de région peut :

- proposer au ministre chargé de la culture une mesure de classement ;
- inscrire l'immeuble au titre des monuments historiques.

Dans tous les cas, il informe le demandeur de sa décision.

Lorsque le préfet de région propose au ministre le classement de tout ou partie d'un immeuble, il peut au même moment prendre un arrêté d'inscription à l'égard de cet immeuble.

5. Le ministre statue, après avoir recueilli l'avis de la Commission nationale du patrimoine et de l'architecture, sur la proposition du préfet de région ainsi que sur toute proposition de classement dont il prend l'initiative. Il informe la Commission, avant qu'elle ne rende son avis, de l'avis du propriétaire ou de l'affectataire domanial sur la proposition de classement.

Le ministre ne peut prendre une décision de classement qu'au vu d'un dossier comportant l'accord du propriétaire sur cette mesure.

Il notifie l'avis de la Commission et sa décision au préfet de région.

6. Lorsque le ministre chargé de la culture décide d'ouvrir une instance de classement en application de l'article L. 621-7 du code du patrimoine, il notifie l'instance de classement au propriétaire de l'immeuble en l'avisant qu'il dispose d'un délai de deux mois pour présenter ses observations écrites. La notification est faite à l'affectataire domanial dans le cas d'un immeuble appartenant à l'État.

7. La décision de classement mentionne :

- la dénomination ou la désignation de l'immeuble ;
- l'adresse ou la localisation de l'immeuble et le nom de la commune où il est situé ;
- l'étendue totale ou partielle du classement avec les références cadastrales des parcelles, en précisant, si le classement est partiel, les parties de l'immeuble auxquelles il s'applique ;
- le nom et le domicile du propriétaire avec la désignation de l'acte de propriété.

8. La décision de classement de l'immeuble est notifiée par le préfet de région au propriétaire. Celui-ci est tenu d'en informer les affectataires ou occupants successifs.

Cette décision est notifiée avec l'indication de l'étendue de la servitude de protection au maire et, le cas échéant, au président de l'établissement public de coopération intercommunale compétent en matière de plan local d'urbanisme, qui l'annexe à ce plan, lorsqu'il existe, dans les conditions prévues à l'article L. 153-60 du code de l'urbanisme.

Article R621-9 En savoir plus sur cet article...

Modifié par DÉCRET n°2014-1635 du 26 décembre 2014 - art. 4

La demande d'indemnité formée par le propriétaire d'un immeuble classé d'office en application du troisième alinéa de l'article L. 621-6 est adressée au préfet de la région dans laquelle le bien est situé.

A défaut d'accord amiable dans un délai de six mois à compter de la date de la demande, le juge de l'expropriation peut être saisi dans les conditions prévues au second alinéa de l'article R. 311-9 du code de l'expropriation pour cause d'utilité publique.

Article R621-10 En savoir plus sur cet article...

Modifié par Décret n°2017-456 du 29 mars 2017 - art. 1

L'autorité administrative compétente pour proposer le déclassement d'un immeuble classé au titre des monuments historiques est le ministre chargé de la culture. Le déclassement a lieu après avoir recueilli les observations du propriétaire, s'il n'est pas à l'origine de la proposition, et après avis de la commission régionale du patrimoine et de l'architecture ainsi que de la Commission nationale du patrimoine et de l'architecture recueillis dans les mêmes conditions que pour le classement.