

DEPARTEMENT : AUBE

COMMUNE :
SAINTE-SAVINE

Plan Local d'Urbanisme

Plan des Servitudes d'Utilité Publique

Vu pour être annexé à l'arrêté n° AH_ 2025_0068 du
01 Août 2025 soumettant à enquête publique la
révision du PLU

PLU approuvé le 21 novembre 2005
Modifié le 1^{er} février 2010 (modification n°6)
Révision simplifiée le 27 juin 2012 (révision simplifiée n°2)
Modifié le 27 juin 2012 (modification n°7)
Modifié le 18 décembre 2013 (modification n°8)
Déclaration de Projet valant mise en compatibilité le 20 novembre 2014 (modification n°9)
Modifié le 10 juillet 2023 (modification simplifiée n°10)
Révision du PLU prescrite le 03 février 2022

Dossier du PLU réalisé par :



Perspectives

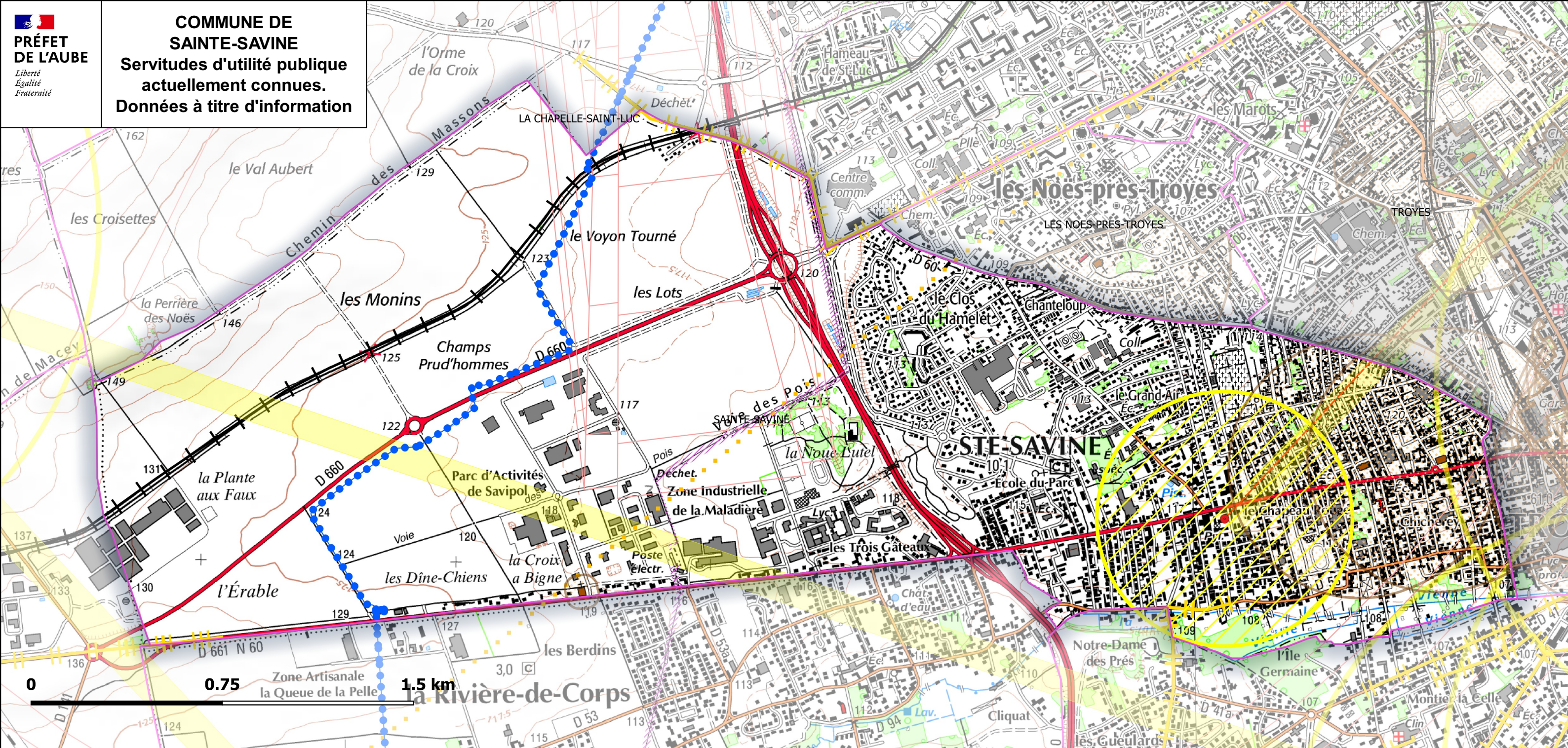
PERSPECTIVES - **mandataire**
30 bis rue Delaunay, 10000 Troyes
03 25 40 05 90

perspectives@perspectives-urba.com




Mathieu BATY – Architecte
63-67 rue des Sources
10150 Charmont-sous-Barbuise
03 25 80 22 21


mathieu-baty@mathieu-baty.fr




Légende

 Limite communale

Servitude AC1


 Monument historique inscrit ou classé

 Périmètre de protection du monument historique


Servitudes AC4_AC4 bis

 AC4_SPR_SUP_S_FR


Servitude I3

 Servitude relative à l'établissement des canalisations de distribution et de transport de gaz

Servitude I4


 Servitudes relatives aux ouvrages de transport et de distribution d'électricité


Servitude PT1

 Protection des centres hertziens contre les perturbations électromagnétiques

Servitude PT2

 Générateur PT2

 Protection des faisceaux hertziens contre les obstacles


 Protection des faisceaux hertziens contre les obstacles

 PT2b Faisceau Générateur

Servitude PT3

 Servitudes relatives aux communications téléphoniques

Servitude T1

 Servitude T1 liée aux voies ferrées

Servitude T5

 Servitudes aéronautiques de dégagement

Remarques : cette carte présente l'ensemble des servitudes connues à ce jour (la servitude EL7, éventuellement présente dans la commune, n'est pas représentée). Il appartient à tout porteur de projet de vérifier l'exactitude de l'information auprès du gestionnaire de chaque servitude.