

# COMMUNAUTÉ DE COMMUNES DU PAYS DES TROIS RIVIERES

## PLAN DES SERVITUDES D'UTILITE PUBLIQUE ET DES BOIS SOUMIS AU REGIME FORESTIER














ECHELLE: 1:35 000

Le 8 Décembre 2017

Noter la répartition spatiale de ces servitudes  
et en particulier les zones protégées.

Copyright: IGN/ANON

### LEGENDE

-  Bois et forêts soumis au régime forestier.
-  A4 Servitudes concernant les terrains riverains des cours d'eau ou cours d'eau.
-  AC1 Servitudes de protection des monuments historiques classés.
-  AC1 Servitudes de protection des monuments historiques inscrits.
-  AS1 Servitudes résultant de l'insaisissement de périmètres de protection des eaux potables.
-  I3 Servitudes relatives au rétablissement des canalisations de distribution de gaz.
-  I4 Servitudes relatives à l'établissement des canalisations électriques.
-  PM1 Servitudes résultant du plan de prévention des risques de distribution de gaz.
-  PT1 Servitudes relatives aux transmissions radio-électriques concernant la protection des centres de réception contre les perturbations électromagnétiques.
-  PT2 Servitudes relatives aux transmissions radio-électriques concernant la protection contre les absences, des centres d'émission et de réception exploités par l'Etat.
-  T1 Zones en bordure de laquelle peuvent s'appliquer les servitudes relatives au régime de l'eau.
-  Limite communale.
-  Limite des communautés de communes.

