

**Plan de Prévention Risques Inondations et  
coulées de boue Vallée de l'Oise entre  
Aisonville-et-Bernville et Mondrepuis**



PLUi arrêté le 30/09/2024




**Légende**

**Risque inondation**


CC3R PPRiCb entre Aisonville et Mondrepuis

 Zone rouge

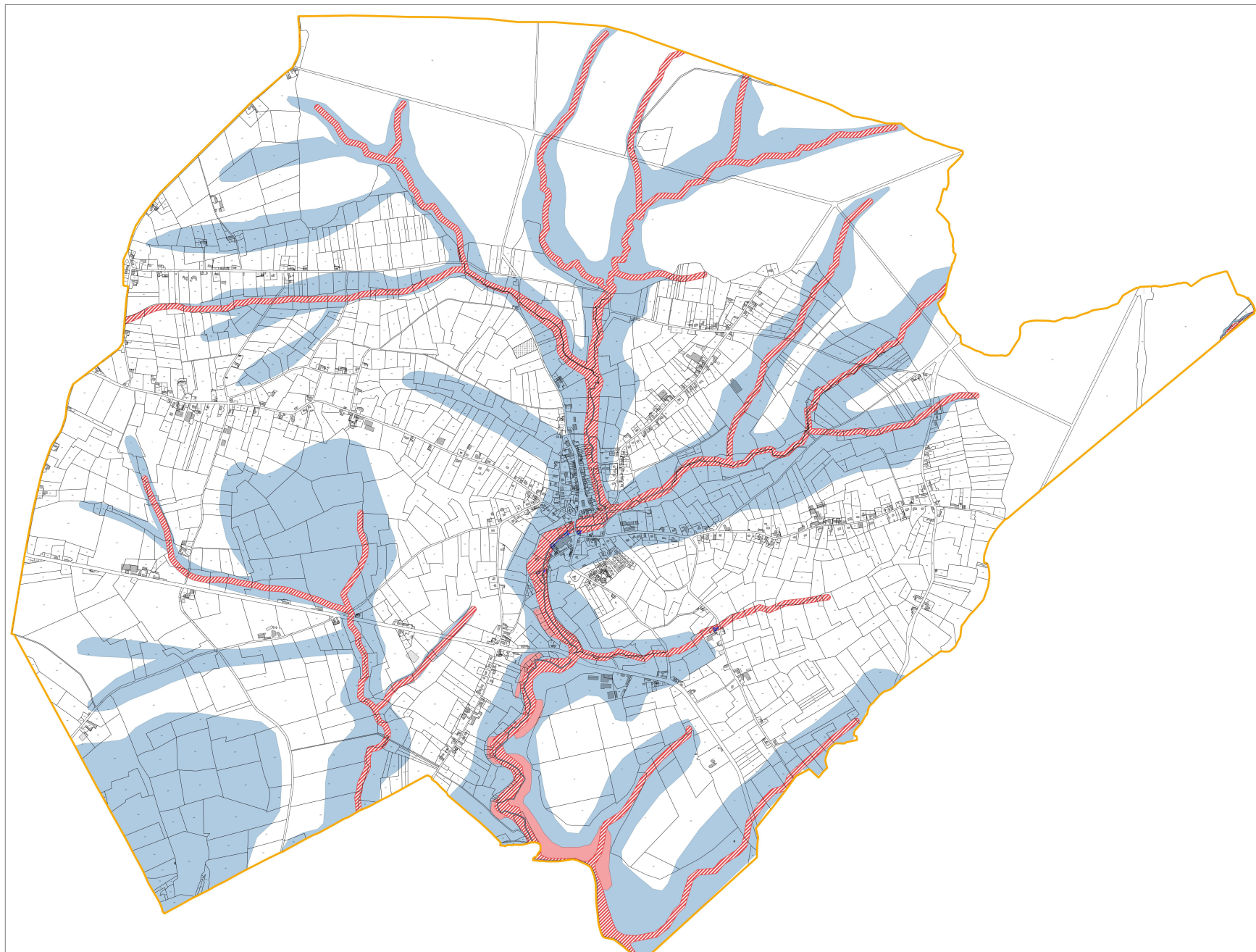
 Zone bleue foncée

**Risque ruissellement, ravinement et coulées de boue**

CC3R PPRiCb entre Aisonville et Mondrepuis

 rouge clair / rose

 Zone "bleu clair"



0 500 1000 m