Route Forestiere Des Logettes

Le Moulin Des Houyes

La Hourie

La Chapelle

Les Logettes

Rue Octave Sauvez

Rue De Signy-Le-Petit (D31)

D31

Réservoir de 200 m3
Sol : 257.55 m
TP : 280.6 m
Radier : 277 m

DISTRIBUTION DU RESERVOIR D'AUBENTON VERS ANY-MARTIN-RIEUX

DISTRIBUTION DU RESERVOIR DE WATIGNY

REF. / DIST. DE LA STATION DE REPRISE D'ANY-MARTIN-RIEUX

REF. / DIST. DU FORAGE DE BUCILLY

Captage	Forage	Réservoir	Réservoir Semi-Enterré	Réservoir sur Tour	Station de Pompage
Station de Reprise	Usine	Surpresseur	Bouche Incendie de 80	Bouche Incendie de 100	Poteau Incendie de 80
Poteau Incendie de 100	Poteau Incendie de 150	Bouche Incendie de 80 Privé	Bouche Incendie de 100 Privé	Poteau Incendie de 80 Privé	Poteau Incendie de 100 Privé
Poteau Incendie de 150 Privé	Poteau d'Aspiration	Puisard d'Aspiration	Borne de Puisage	Réserve Incendie	Citerne Incendie
Bouche de Lavage	Bouche d'Arrosage	Compteur	Compteur Client	Débitmètre	Réducteur de Pression
Stabilisateur de Pression	Clapet	Purge ou Vidange	Purge Automatique	Cône	Raccord
Plaque Pleine	Anti Bélier	Chloration ou Rechloration	Soupape	Ventouse	Borne Fontaine
W.C.	Vanne de Branche	Vanne Ouverte	Electrovanne Ouverte	1/4 de Tour	Electrovanne Fermée
Vanne Fermée	Point d'Ecoute	Electrique	Télécom	Pneumatique	

Légende

N
NO NE
O E
SO SE
S

Région HAUTS DE FRANCE
Direction des Opérations
Departement G.I. / S.I.G.

VEOLIA

S.I. AUBENTON

WATIGNY

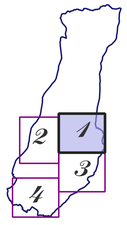

Réseaux d'eau potable

Territoire AISNE
104, rue Géo Lefebry
02303 CHAUNY
TEL : 03. 23. 39. 11. 73.
FAX : 03. 23. 39. 10. 67.

02831-E_1 Modifié le : 20/11/2007 Edition du : 24/04/2024 Echelle : 1/2000

DISTRIBUTION DU RESERVOIR D'AUBENTON VERS ANY-MARTIN-RIEUX

DISTRIBUTION DU RESERVOIR DE WATIGNY

REF. / DIST. DE LA STATION DE REPRISE D'ANY-MARTIN-RIEUX

REF. / DIST. DU FORAGE DE BUCILLY

Captage	Forage	Réservoir	Réservoir Semi-Enterré	Réservoir sur Tour	Station de Pompage
Station de Reprise	Usine	Surpresseur	Bouche Incendie de 80	Bouche Incendie de 100	Poteau Incendie de 80
Poteau Incendie de 100	Poteau Incendie de 150	Bouche Incendie de 80 Privé	Bouche Incendie de 100 Privé	Poteau Incendie de 80 Privé	Poteau Incendie de 100 Privé
Poteau Incendie de 150 Privé	Poteau d'Aspiration	Puisard d'Aspiration	Borne de Puisage	Réserve Incendie	Citerne Incendie
Bouche de Lavage	Bouche d'Arrosage	Compteur	Compteur Client	Débitmètre	Réducteur de Pression
Stabilisateur de Pression	Clapet	Purge ou Vidange	Purge Automatique	Cône	Raccord
Plaque Pleine	Anti Bélier	Chloration ou Rechloration	Soupape	Ventouse	Borne Fontaine
W.C.	Vanne de Branche	Vanne Ouverte	Electrovanne Ouverte	1/4 de Tour	Electrovanne Fermée
Vanne Fermée	Point d'Ecoute	Electrique	Télécom	Pneumatique	

Légende

Région HAUTS DE FRANCE
Direction des Opérations
Département G.I. / S.I.G.

VEOLIA

S.I. AUBENTON

WATIGNY

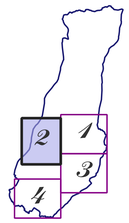

Réseaux d'eau potable

Territoire AISNE
104, rue Geo Luffery
02303 CHAUNY
TEL : 03. 23. 39. 11. 73.
FAX : 03. 23. 39. 10. 87.

02831-E_2 Modifié le : 20/11/2007 Edition du : 24/04/2024 Echelle : 1/2000

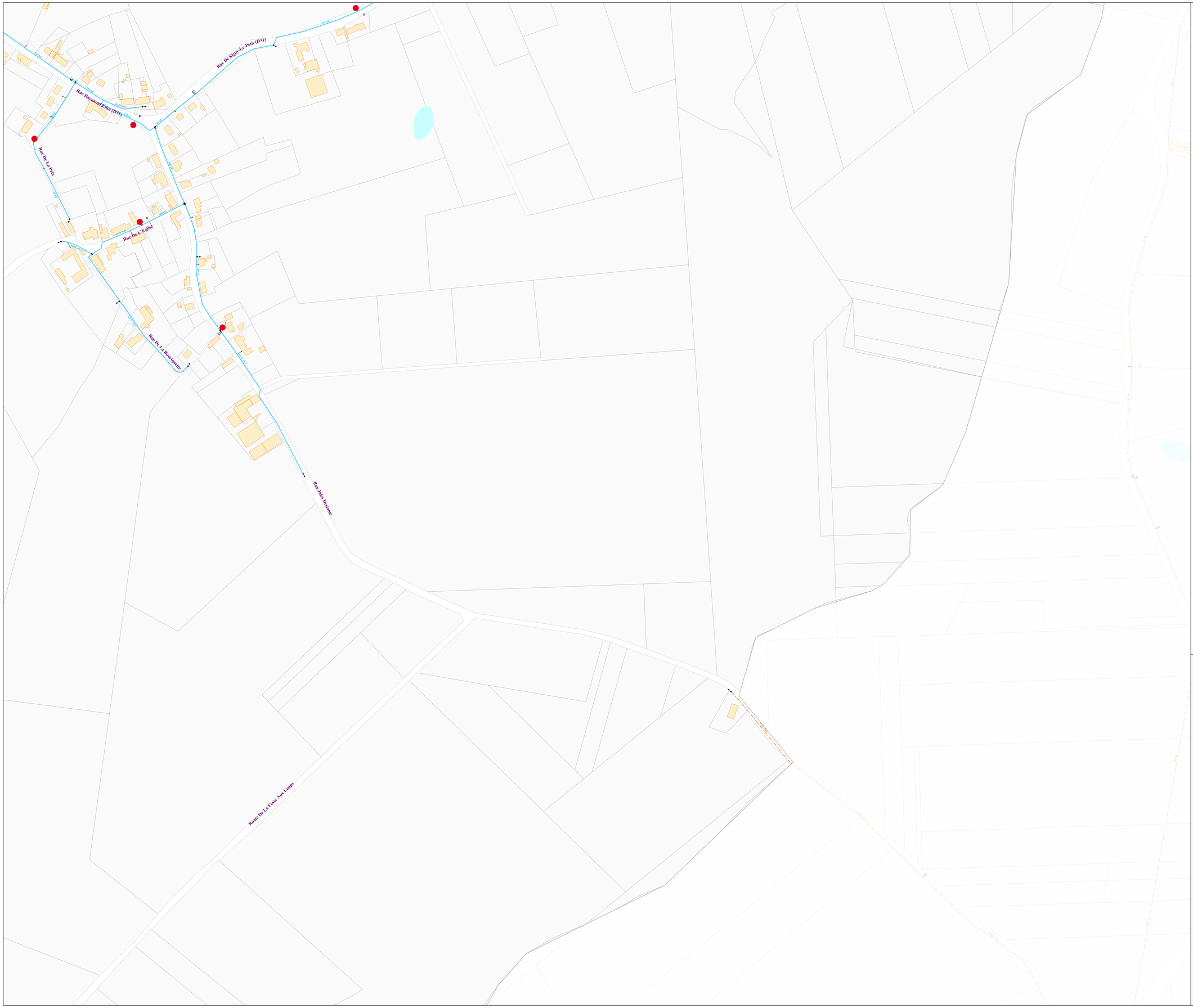

DISTRIBUTION DU RESERVOIR D'AUBENTON VERS ANY-MARTIN-RIEUX

DISTRIBUTION DU RESERVOIR DE WATIGNY

REF. / DIST. DE LA STATION DE REPRISE D'ANY-MARTIN-RIEUX

REF. / DIST. DU FORAGE DE BUCILLY

Captage	Forage	Réservoir	Réservoir Semi-Enterré	Réservoir sur Tour	Station de Pompage
Station de Reprise	Usine	Surpresseur	Bouche Incendie de 80	Bouche Incendie de 100	Poteau Incendie de 80
Poteau Incendie de 100	Poteau Incendie de 150	Bouche Incendie de 80 Privé	Bouche Incendie de 100 Privé	Poteau Incendie de 80 Privé	Poteau Incendie de 100 Privé
Poteau Incendie de 150 Privé	Poteau d'Aspiration	Puisard d'Aspiration	Borne de Puisage	Réserve Incendie	Citerne Incendie
Bouche de Lavage	Bouche d'Arrosage	Compteur	Compteur Client	Débitmètre	Réducteur de Pression
Stabilisateur de Pression	Clapet	Purge ou Vidange	Purge Automatique	Cône	Raccord
Plaque Pleine	Anti Bélier	Chloration ou Rechloration	Soupape	Ventouse	Borne Fontaine
W.C.	Vanne de Branche	Vanne Ouverte	Electrovanne Ouverte	1/4 de Tour	Electrovanne Fermée
Vanne Fermée	Point d'Ecoute	Electrique	Télécom	Pneumatique	

Légende

N
NO NE
O E
SO SE
S

Région HAUTS DE FRANCE
Direction des Opérations
Département G.I. / S.I.G.

VEOLIA

S.I. AUBENTON

WATIGNY

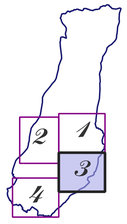

Réseaux d'eau potable

Territoire AISNE
104, rue Géo Lufbery
02303 CHAUNY
TEL : 03. 23. 39. 11. 73.
FAX : 03. 23. 39. 18. 87.

02831-E_3 Modifié le : **20/11/2007** Edition du : **24/04/2024** Echelle : **1/2000**

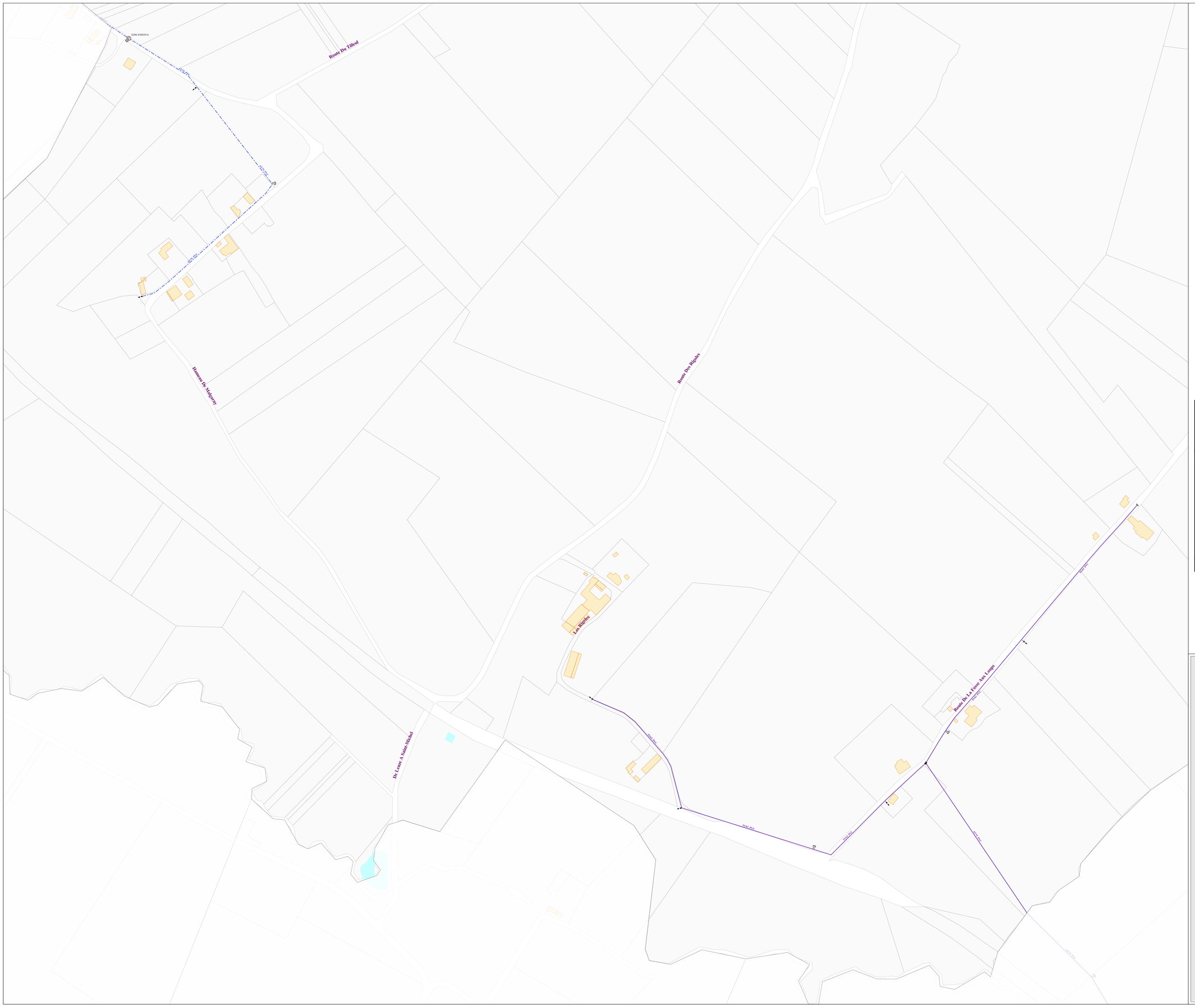

DISTRIBUTION DU RESERVOIR D'AUBENTON VERS ANY-MARTIN-RIEUX

DISTRIBUTION DU RESERVOIR DE WATIGNY

REF. / DIST. DE LA STATION DE REPRISE D'ANY-MARTIN-RIEUX

REF. / DIST. DU FORAGE DE BUCILLY

Captage
Forage
Réservoir
Réservoir Semi-Enterré
Réservoir sur Tour
Station de Pompage
Station de Reprise
Usine
Surpresseur
Bouche Incendie de 80
Bouche Incendie de 100
Poteau Incendie de 80
Poteau Incendie de 100
Poteau Incendie de 150
Bouche Incendie de 80 Privé
Bouche Incendie de 100 Privé
Poteau Incendie de 80 Privé
Poteau Incendie de 100 Privé
Poteau Incendie de 150 Privé
Poteau d'Aspiration
Puisard d'Aspiration
Borne de Puisage
Réserve Incendie
Citerne Incendie
Bouche de Lavage
Bouche d'Arrosage
Compteur
Compteur Client
Débitmètre
Réducteur de Pression
Stabilisateur de Pression
Clapet
Purge ou Vidange
Purge Automatique
Cône
Raccord
Plaque Pleine
Anti Bélier
Chloration ou Rechloration
Soupape
Ventouse
Borne Fontaine
W.C.
Vanne de Branche
Vanne Ouverte
Electrovanne Ouverte
1/4 de Tour
Electrovanne Fermée
Vanne Fermée
Point d'Ecoute
Electrique
Télécom
Pneumatique

Légende

N
NO NE
O E
SO SE
S

Région HAUTS DE FRANCE
Direction des Opérations
Departement G.I. / S.I.G.

VEOLIA

S.I. AUBENTON

WATIGNY

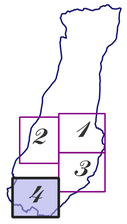

Réseaux d'eau potable

Territoire AISNE
104, rue Gén Lufbery
02303 CHAUNY
TEL : 03. 23. 39. 11. 73.
FAX : 03. 23. 39. 10. 67.

02831-E_4 Modifié le : 30/12/2009 Edition du : 24/04/2024 Echelle : 1/2000