PLUi

Plan Local d'Urbanisme Intercommunal des Trois Rivières

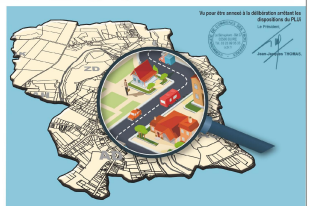

4.1. Documents graphiques

Besmont

PLAN DE ZONAGE

Bourg et hameaux au 1/2500ème

PLUi arrêté le 18/03/2025 **PLUi approuvé le**

Légende

Informations

Communes
- Bassins
- Cours d'eau
- Chemins inscrits au PDIPR
- Axe vert de Thièrache
- Bâtiments d'élevage classés

Zonage
- UR : zone urbaine constructible
- A : zone agricole
- N : zone naturelle

Eléments du paysage protégés au titre de l'article L151-23 du CU
- Boisements
- Haies
- Jardins
- Eléments paysagers ponctuels
- Protection des abords des cours d'eau
- Mares_Etangs

Eléments du patrimoine protégés au titre de l'article L151-19 du CU
- Eléments bâtis identifiés

Prescriptions
- Bâtiments identifiés au titre de l'article L151-11 du Code de l'Urbanisme
- Commerces identifiés au titre de l'article L151-16 du Code de l'Urbanisme
- Linéaires commerciaux identifiés au titre de l'article L151-16 du Code de l'Urbanisme
- Secteur soumis à Orientation d'Aménagement et de Programmation
- Zone non aedificandi
- Emplacements réservés

0 100 200 m

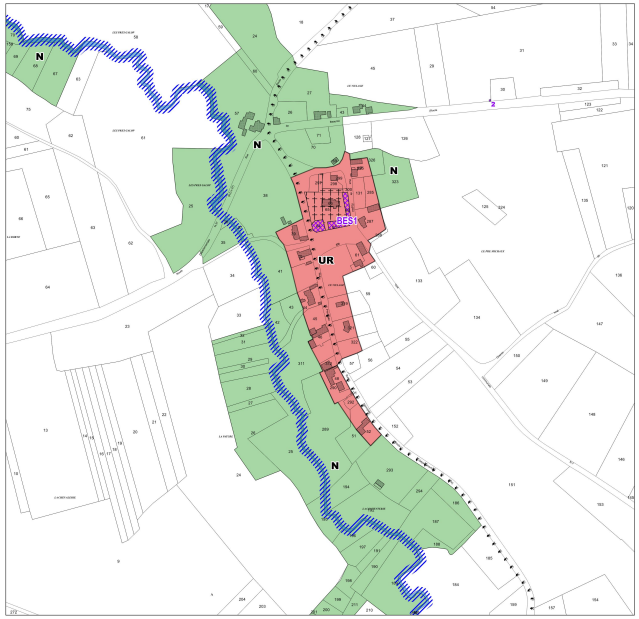

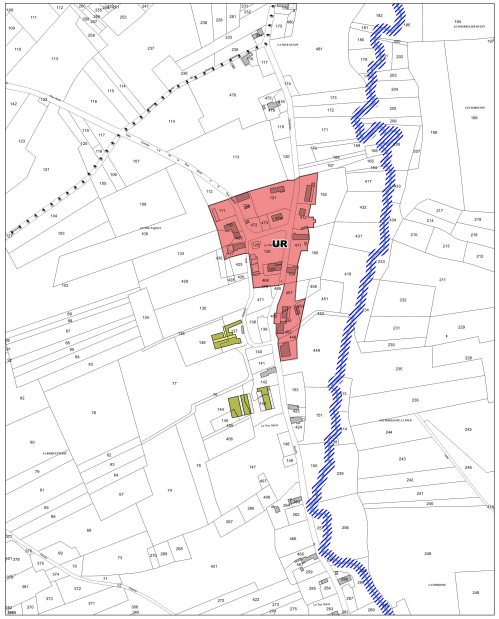

La Tour Genot

La rue Charles