

Département de Meurthe-et-Moselle

COMMUNE DE GORCY


PLAN LOCAL D'URBANISME

5. DOCUMENT GRAPHIQUE ANNEXE 5.4. PERIMETRE DU DROIT DE PREEMPTION URBAIN

Echelle 1/5000

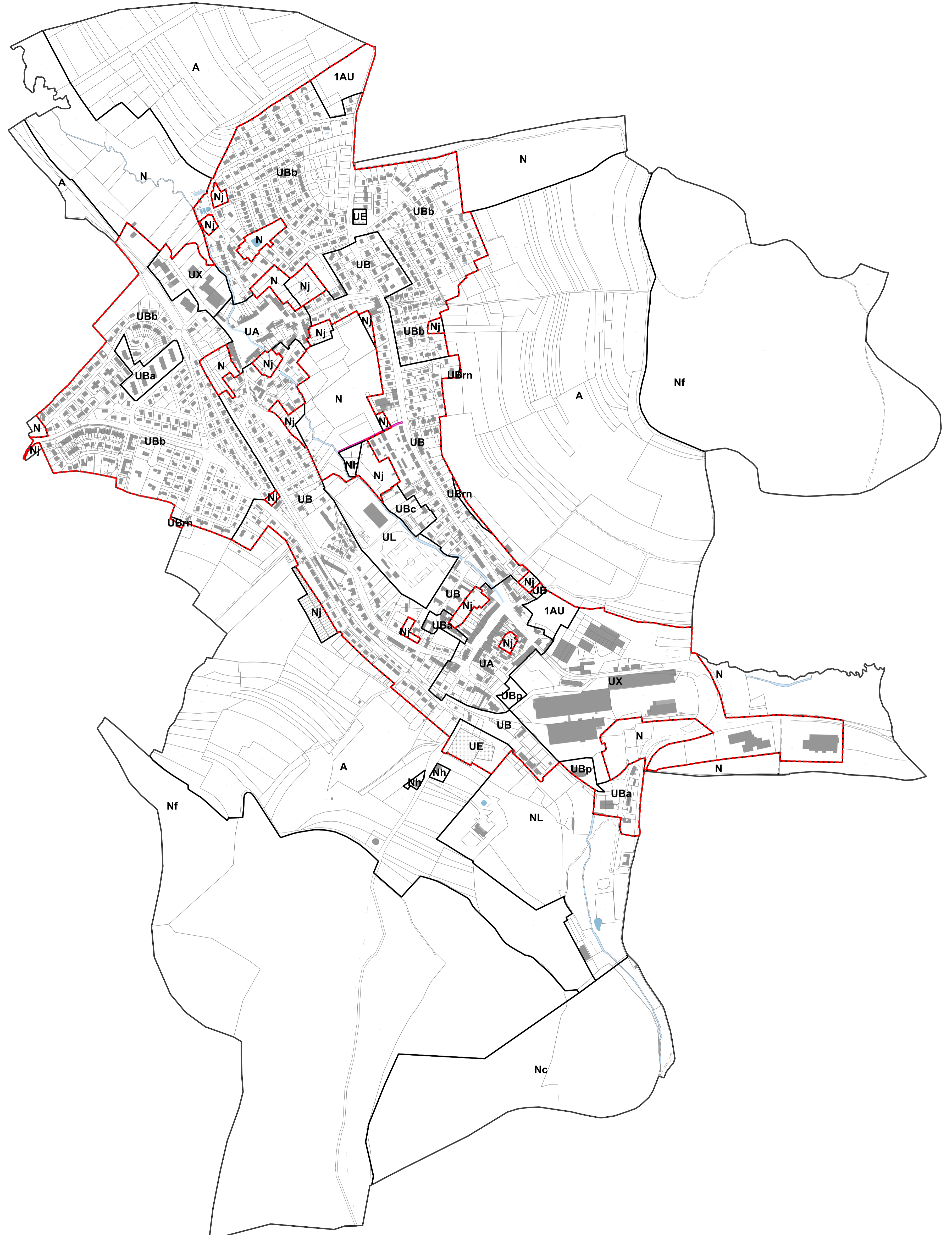
Vu pour être annexé à la délibération du
Conseil Municipal arrêtant le Plan Local
d'Urbanisme en date du

Cachet de la Mairie et
signature du Maire :





Bernard FONTAINE
2024.09.26 17:00:01 +0200
Ret:72629-10911178-1-D
Signature numérique
le Maire

Approuvé le :	Révisé le :	Modifié le :	Mis à jour le :



« Origine DGFIP Cadastre © Droits de l'État réservés © 2021 »

-  Découpage en zone avec indication du type de zone
-  Périmètre du Droit de Préemption Urbain