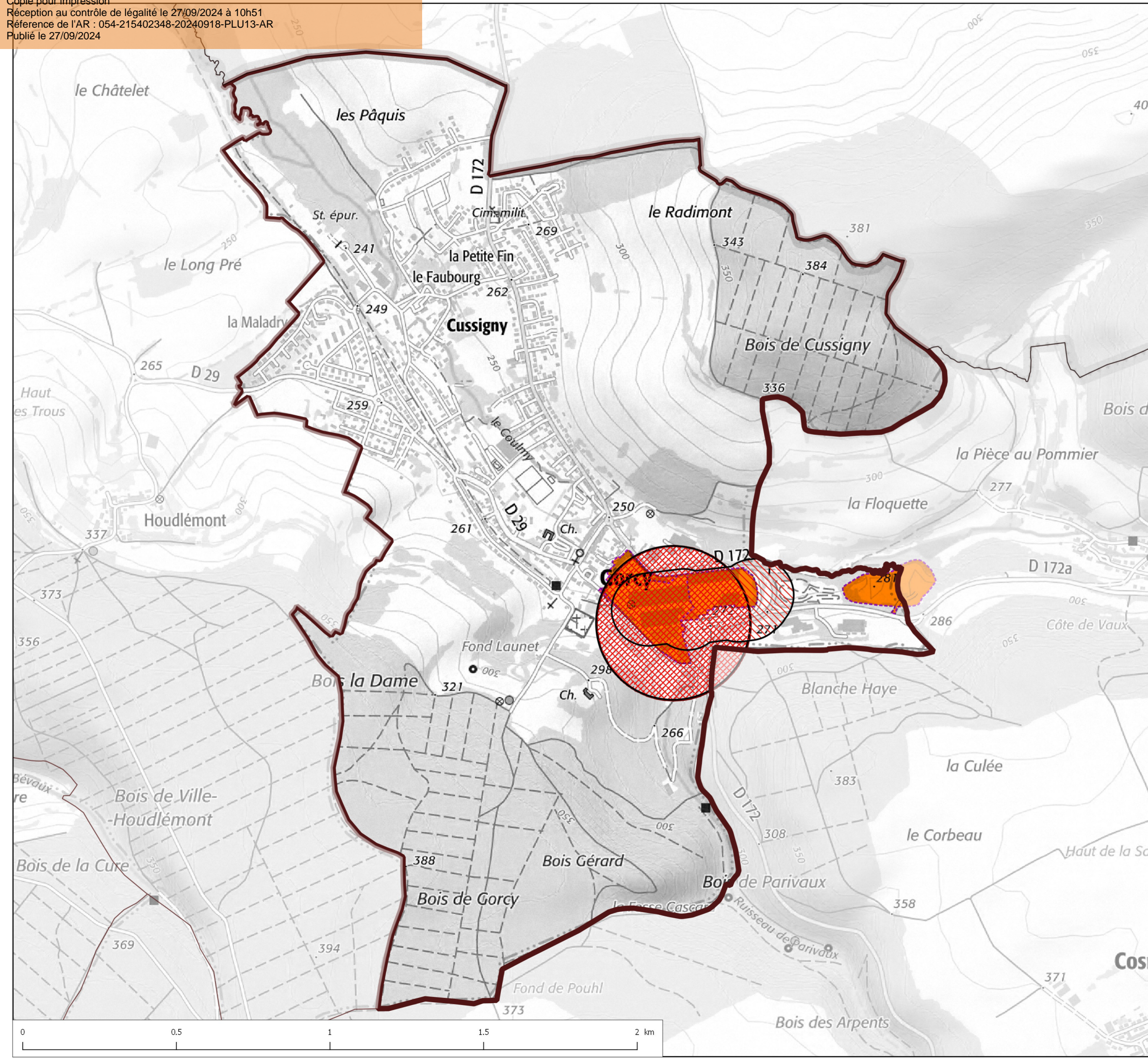












Carte des risques technologiques et installations classées

Commune de Gorcy



Légende :

-  PPR Technologique
- Concession GAZ
 -  Perimetre de protection
 -  Stockage souterrain de gaz combustible
- Canalisations
 -  Zone d'implantation (WMS DREAL)
 -  Hydrocarbure
 -  Gaz
 -  Produit chimique
- ICPE
 -  Site BASOL - Emprise du site
 -  ICPE avec PAC
 -  ICPE sans PAC (WMS DREAL)



**PRÉFET
DE MEURTHE-ET-MOSELLE**

*Liberté
Égalité
Fraternité*

**Direction départementale
des territoires**

Nancy, le

02 JUIN 2021

Le préfet de Meurthe-et-Moselle

à

Service Environnement Risques Connaissance

Référence : F21DI505a

Affaire suivie par : Fabrice Didier

tél : 03 83 91 41 21

fabrice.didier@meurthe-et-moselle.gouv.fr

Monsieur le Maire de GORCY

1, place Roland Labbé

54730 GORCY

Objet : ICPE - Cessation d'activités - Sté SKTB implantée à GORCY - Porter-à-connaissance

PJ : carte modificative – ICPE SKTB - GORCY

Votre commune est concernée par l'exploitation d'une unité de production d'aluminium et la présence d'un stockage de chlore par la société SKTB Aluminium autorisée par arrêté préfectoral n°2011/295 du 16 mars 2012 sur la commune de GORCY.

Cette exploitation justifiait la mise en place de préconisations en matière d'urbanisme pour les communes de Gorcy et Cosnes-et-Romain. Ces préconisations avaient fait l'objet d'un porter-à-connaissance transmis aux communes concernées en avril 2016.

La cessation d'activités du site par la société SKTB Aluminium a été actée par arrêté préfectoral n° 2020-0523bis du 28 juillet 2020.

Suite à cette cessation, l'inspection des ICPE de la DREAL a constaté la disparition des risques (cf rapport DREAL – 3 février 2021).

C'est pourquoi, les préconisations d'urbanisme, objet du Porter-à-connaissance d'avril 2016, doivent être modifiées et faire l'objet de ce nouveau porter-à-connaissance.

En application des articles L. 132-2 et L. 132-1 du code de l'urbanisme, je vous transmets, ce jour, une carte modificative positionnant l'emplacement du site d'exploitation et ne faisant plus apparaître les zones sur lesquelles s'appliquaient les règles d'urbanisme liés aux phénomènes dangereux liés à l'exploitation du site.

Ces informations doivent être tenues à la disposition du public et prises en compte dans les décisions d'urbanisme en particulier en cas de révision ou de modification de votre document d'urbanisme.

Mes services se tiennent à votre disposition pour toute information complémentaire.

Le préfet,

Arnaud COCHET

Copie :

- SCOT Nord
- Communauté d'Agglomération de Longwy
- DDT54/AMEJ/ADS
- DDT54/AMEJ/PU
- Préfecture/DAL3 et Contrôle de légalité
- UT 54/55 DREAL

Adresse postale :
DDT de Meurthe-et-Moselle
C.O. n°60025 – 54035 NANCY Cedex

Accueil du public :
du lundi au vendredi
de 9h00 à 12h00 et de 13h30 à 16h30
et sur rendez-vous

Localisation du service :
Place des Ducs de Bar à Nancy
Tél : 03.83.91.40.00

Fin d'activités ICPE SKTB GORCY

- Site SAS SKTB
- Zone effet sans objet
- Communes
- Parcelles

