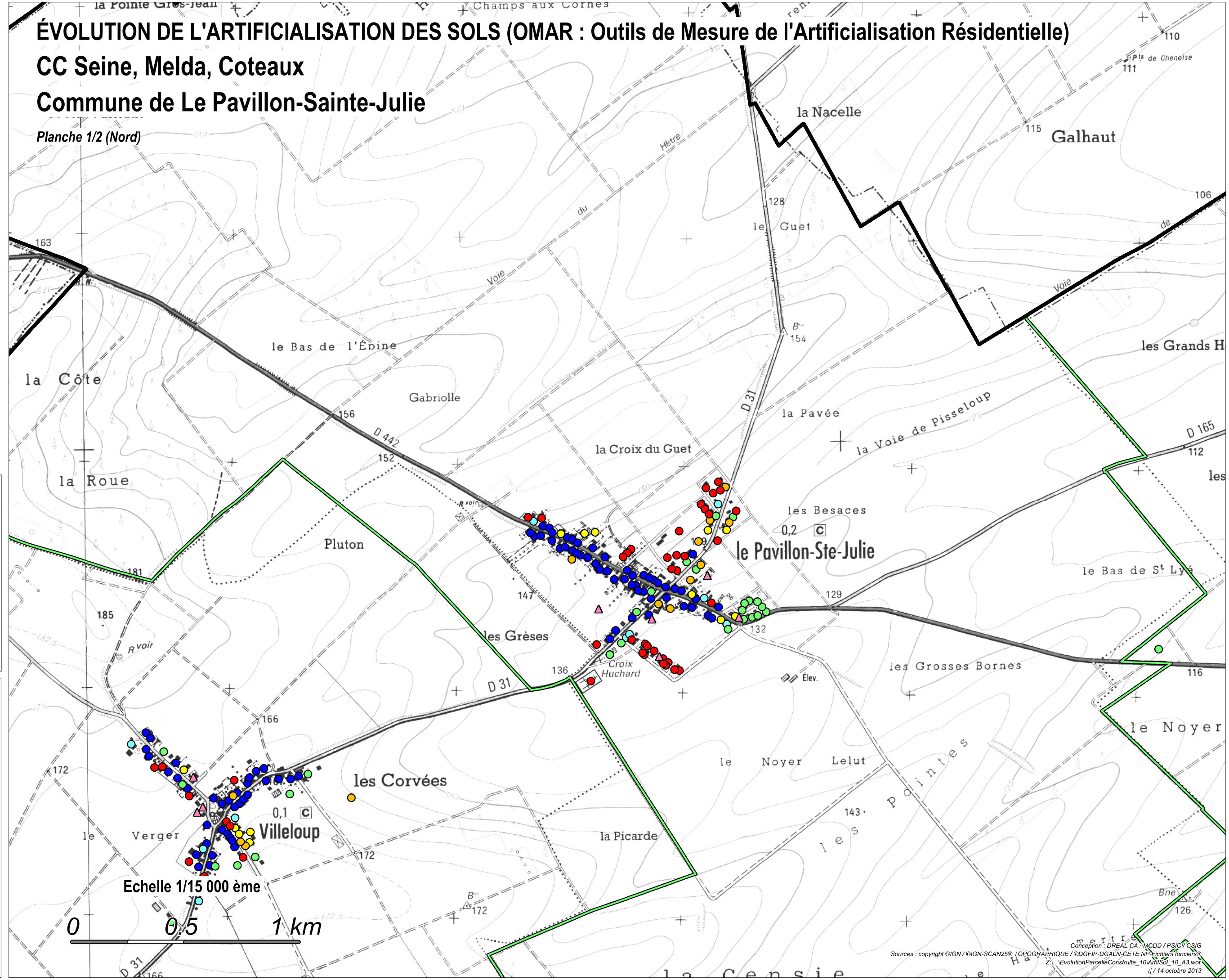
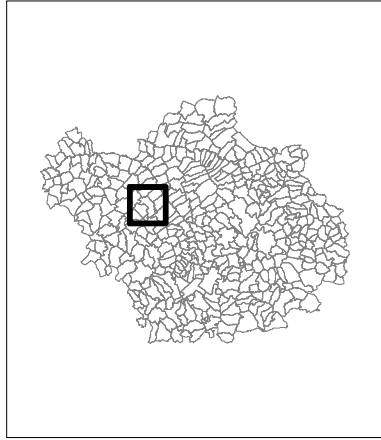


ÉVOLUTION DE L'ARTIFICIALISATION DES SOLS (OMAR : Outils de Mesure de l'Artificialisation Résidentielle)

CC Seine, Melda, Coteaux Commune de Le Pavillon-Sainte-Julie

Planche 1/2 (Nord)



LEGENDE

Localisant de parcelle :
Année de 1ère construction *

- Jusqu'à 1968
- 1969 à 1975
- 1976 à 1982
- 1983 à 1990
- 1991 à 1999
- 2000 et plus
- ▲ Date inconnue

Limite d'EPCI au 01/01/2013
 Limite communale

Echelle 1/15 000 ème

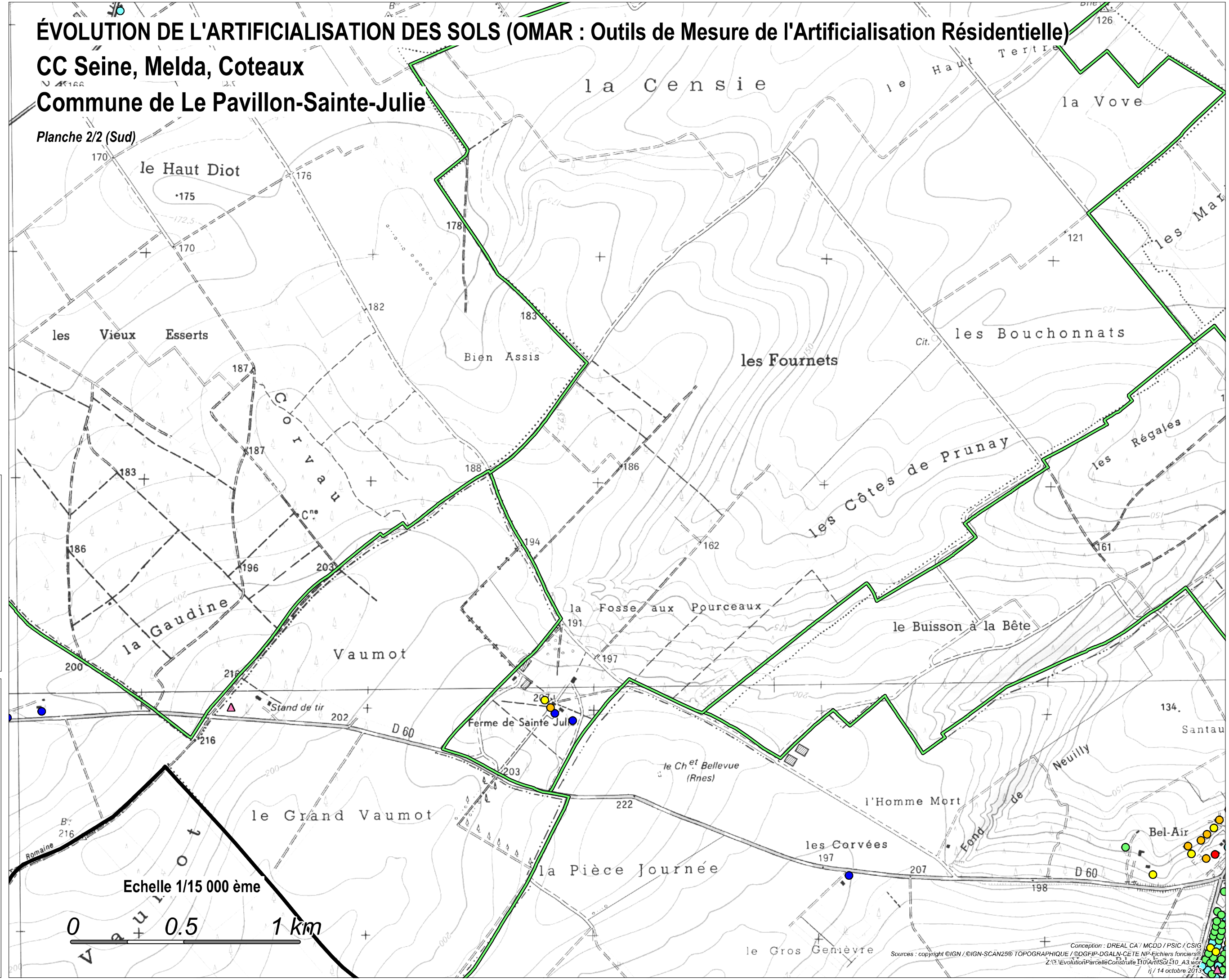
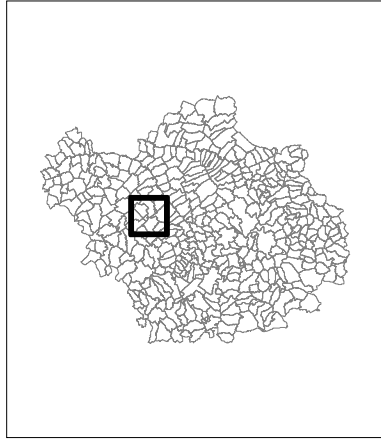
0 0.5 1 km

* sur la base de l'indicateur "JANNATMIN" des fichiers fonciers 2011.

ÉVOLUTION DE L'ARTIFICIALISATION DES SOLS (OMAR : Outils de Mesure de l'Artificialisation Résidentielle)

CC Seine, Melda, Coteaux Commune de Le Pavillon-Sainte-Julie

Planche 2/2 (Sud)



LEGENDE

Localisant de parcelle :
Année de 1ère construction *

- Jusqu'à 1968
- 1969 à 1975
- 1976 à 1982
- 1983 à 1990
- 1991 à 1999
- 2000 et plus
- ▲ Date inconnue

▭ Limite d'EPCI au 01/01/2013

▭ Limite communale

Echelle 1/15 000 ème

0 0.5 1 km

* sur la base de l'indicateur "JANNATMIN" des fichiers fonciers 2011.