

**Commune de
CHOUILLY**

Plan Local d'Urbanisme

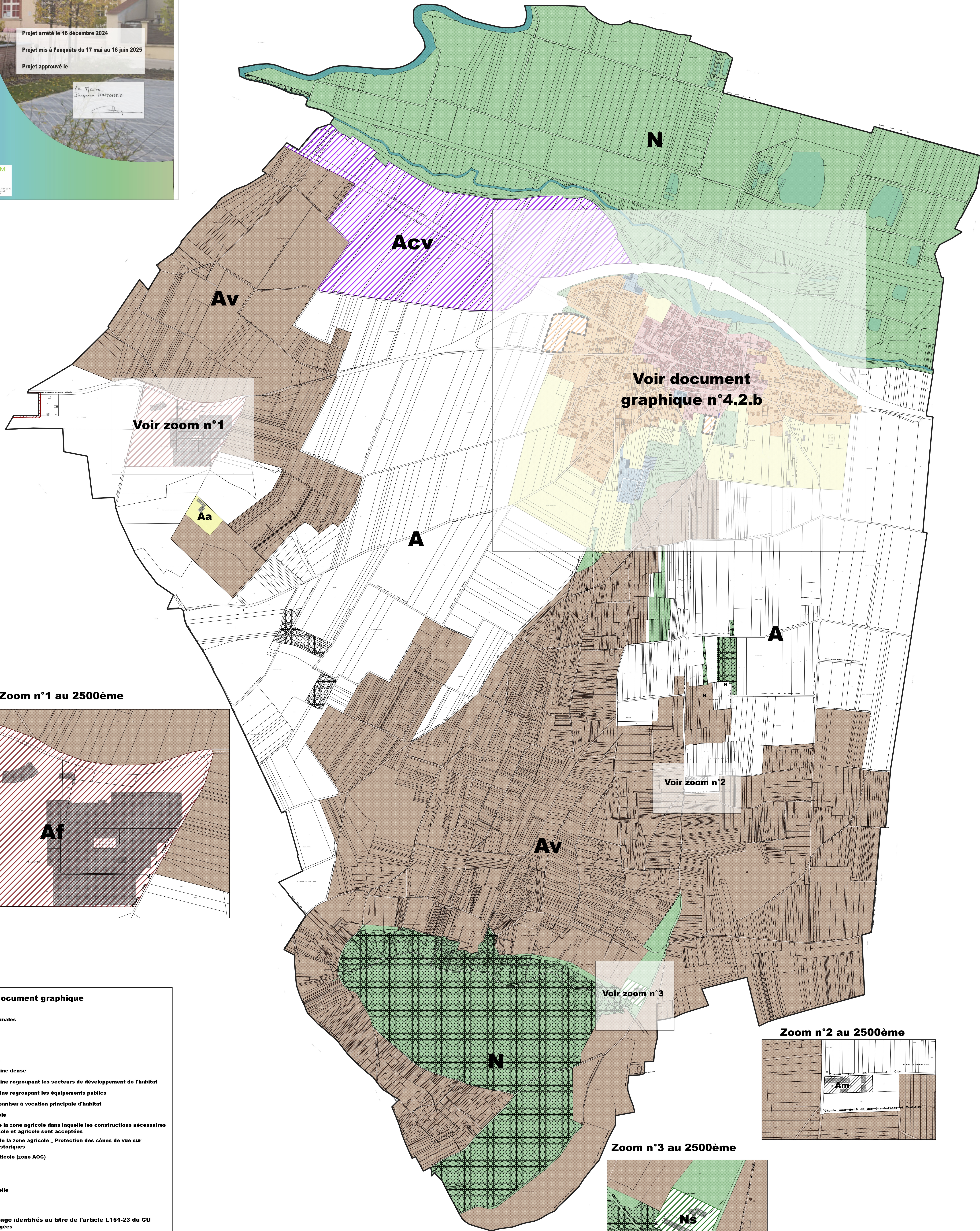
**Document graphique n°4.2.a
Plan de zonage - Chouilly-Territoire
au 1/5500ème**

Projet arrêté le 16 décembre 2024

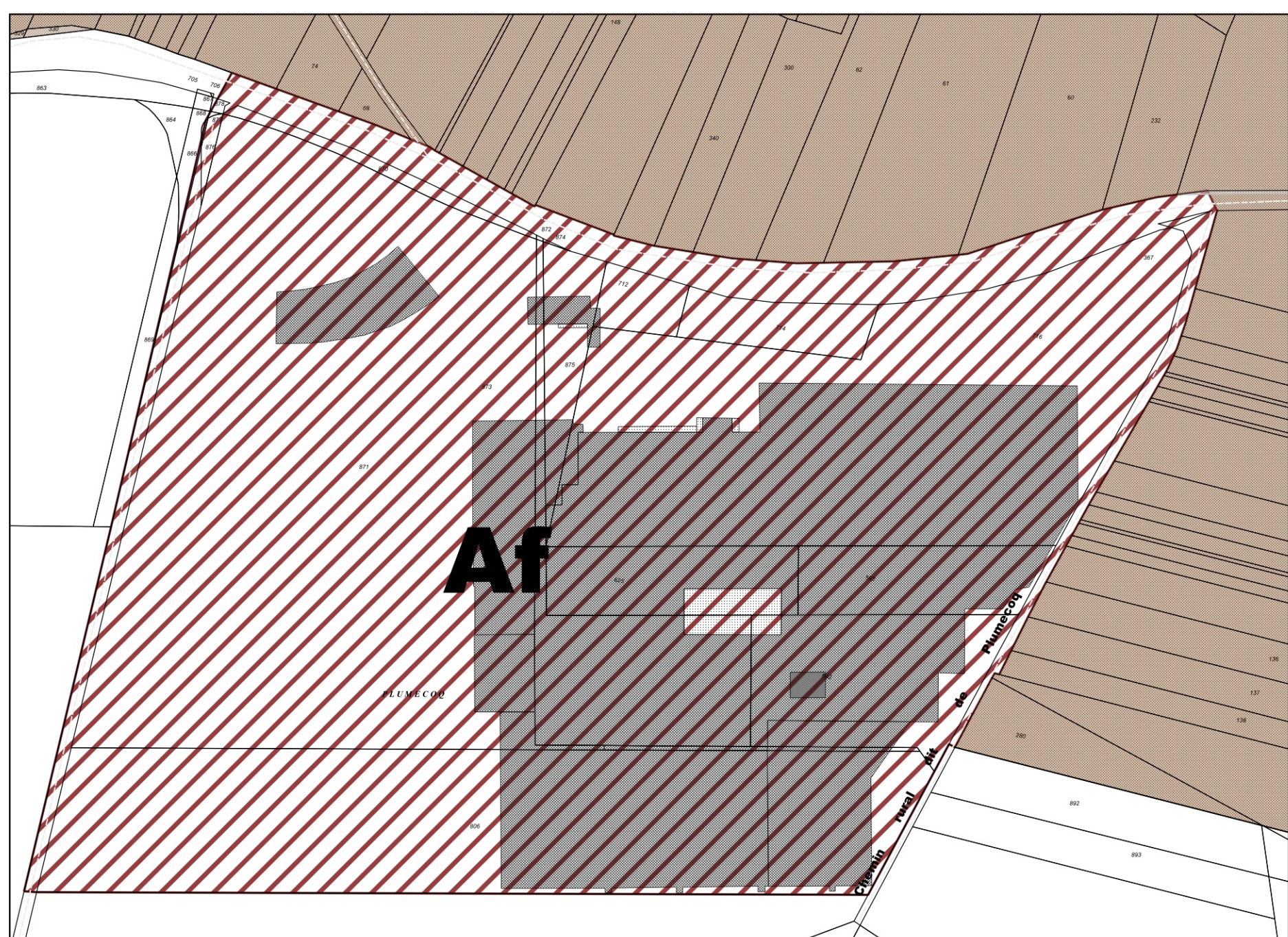
Projet mis à l'enquête du 17 mai au 16 juin 2025

Projet approuvé le

La Maire
Jacqueline HOSZTORIE

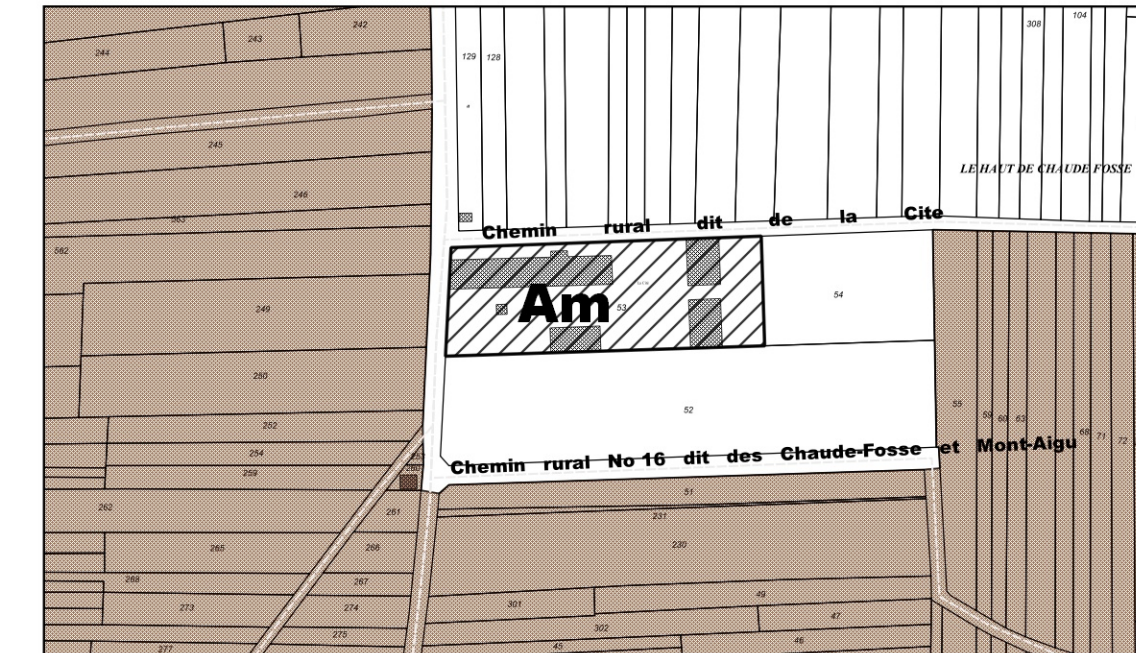


Zoom n°1 au 2500ème



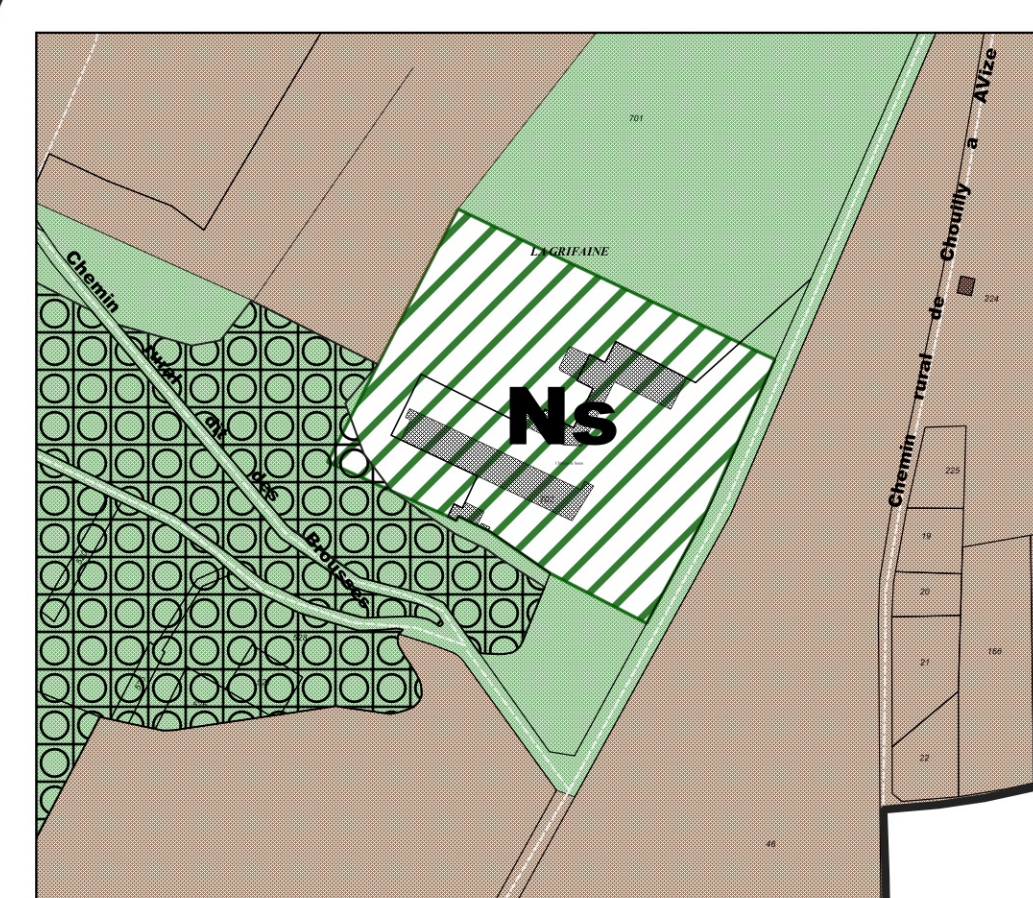
Zoom n°2

Zoom n°2 au 2500ème



Zoom n°3

Zoom n°3 au 2500ème



Légende du document graphique

Informations

- Limites communales
- Plans d'eau
- Cours d'eau

Zones et secteurs

- UC : Zone urbaine dense
- UD : Zone urbaine regroupant les secteurs de développement de l'habitat
- UE : Zone urbaine regroupant les équipements publics
- AU : Zone à urbaniser à vocation principale d'habitat
- A : Zone agricole
- Aa : Secteur de la zone agricole dans laquelle les constructions nécessaires à l'activité viticole et agricole sont acceptées
- Acv : Secteur de la zone agricole - Protection des cônes de vue sur les coteaux historiques
- Av : Secteur viticole (zone AOC)
- Af : STECAL
- Am : STECAL
- N : Zone naturelle
- Ns : STECAL

Éléments du paysage identifiés au titre de l'article L151-23 du CU

Zones humides protégées

Prescriptions

- Espaces boisés classés
- Périmètre d'isolement
- Zone soumise à OAP
- Emplacement réservé

