



DOSSIER D'ENQUETE PUBLIQUE

2 Périmètres délimités des abords des monuments historiques

2.3 Les Propositions de périmètres délimités des abords




ALLAMPS

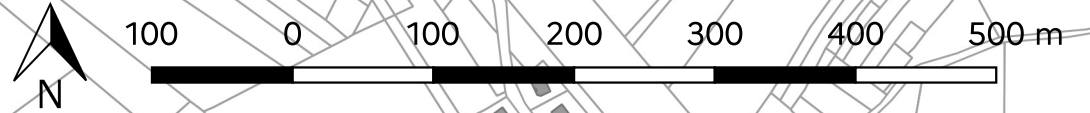
Proposition de périmètre délimité des abords de l'église Saint-Pierre et Saint-Paul



Vannes-le-Châtel

Allamps

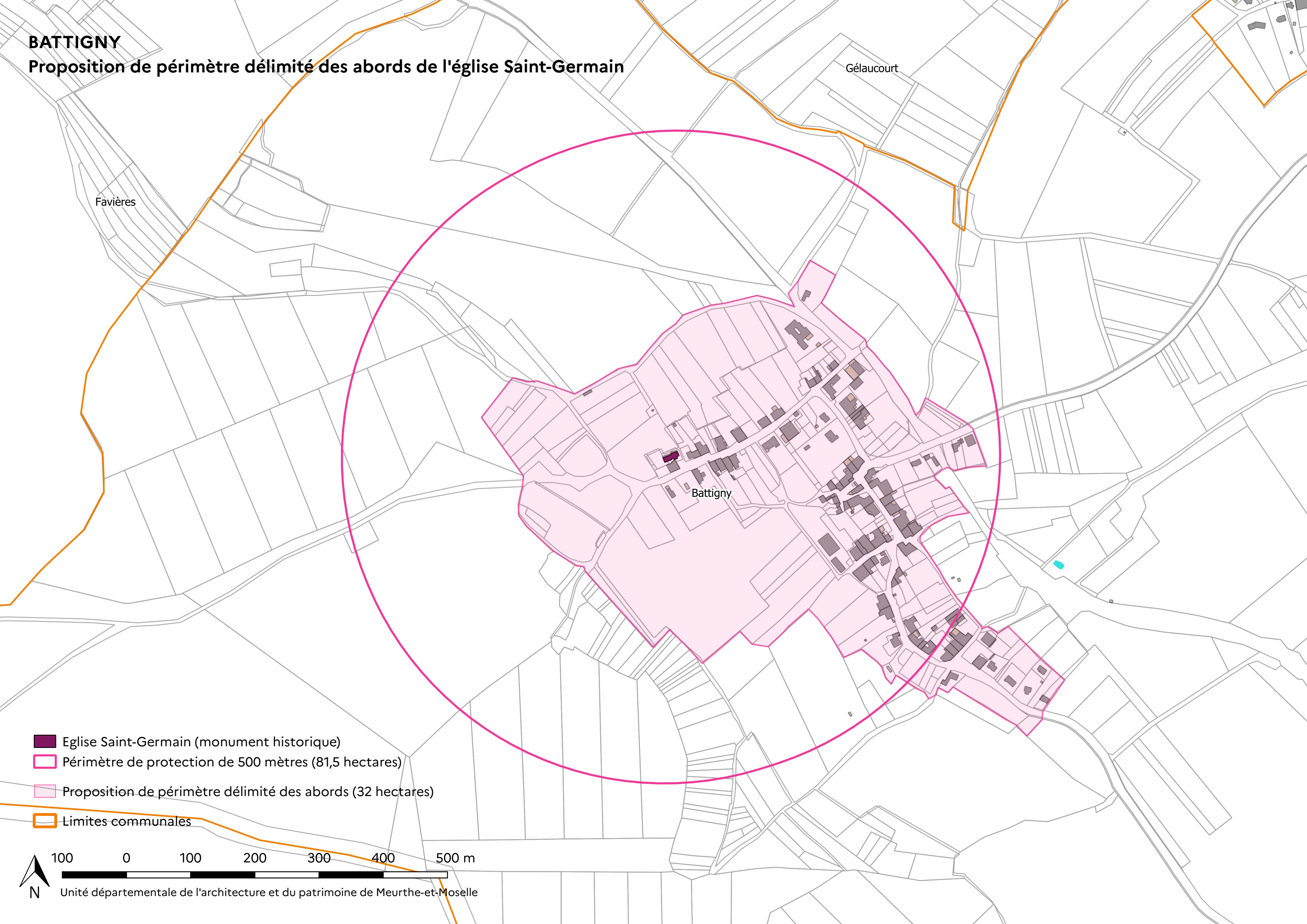
-  Eglise Saint-Pierre et Saint-Paul (monument historique)
-  Périmètres de protection de 500 mètres (82,5 hectares)
-  Proposition de périmètre délimité des abords (34,5 hectares)







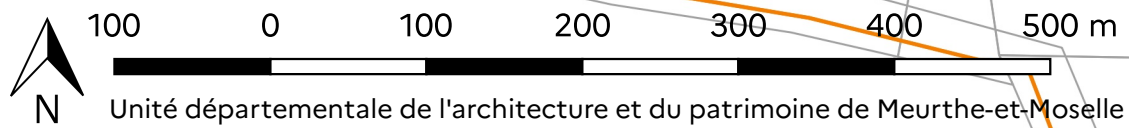
Unité départementale de l'architecture et du patrimoine de Meurthe-et-Moselle

BATTIGNY

Proposition de périmètre délimité des abords de l'église Saint-Germain

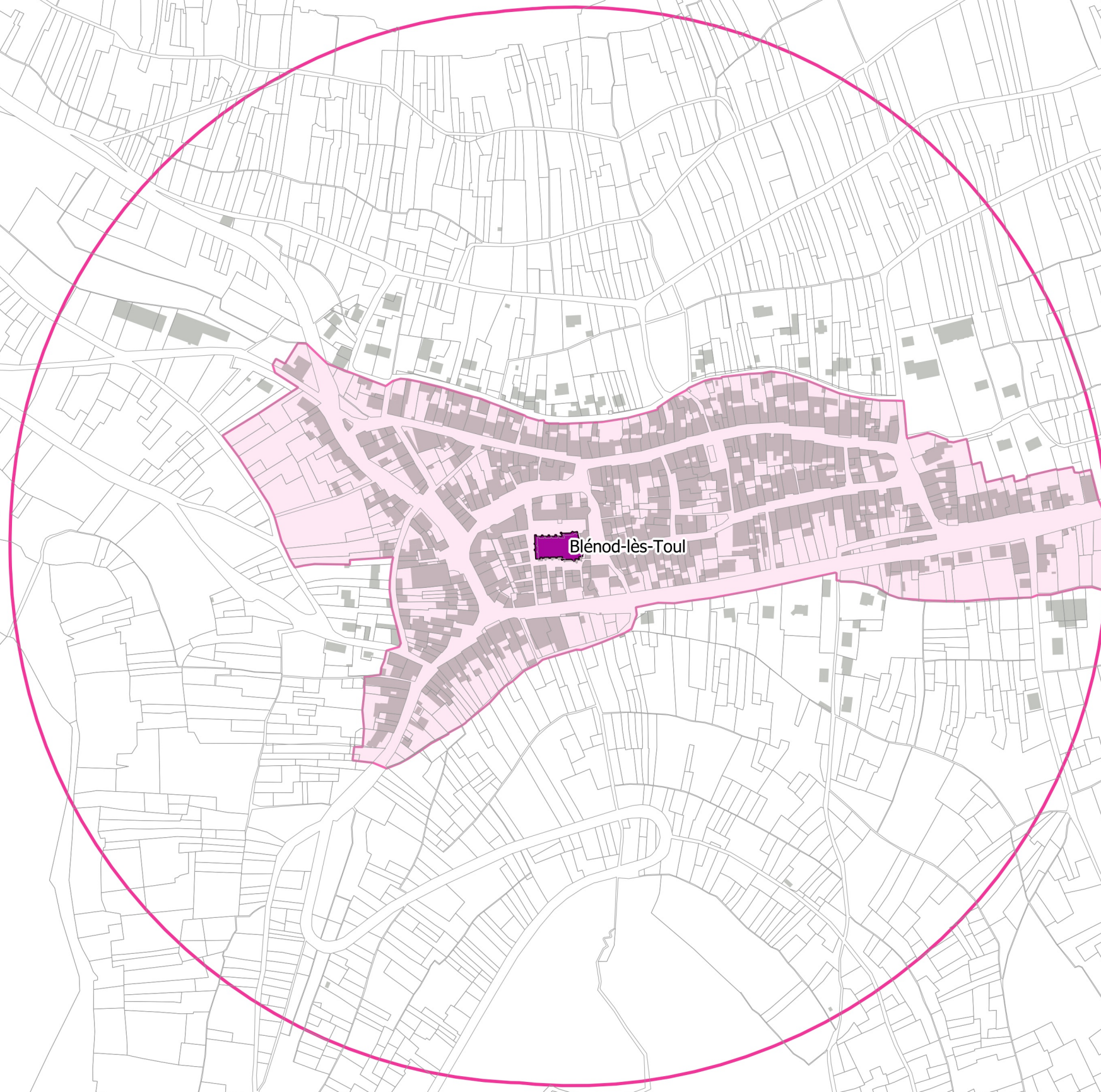





-  Eglise Saint-Germain (monument historique)
-  Périmètre de protection de 500 mètres (81,5 hectares)
-  Proposition de périmètre délimité des abords (32 hectares)
-  Limites communales

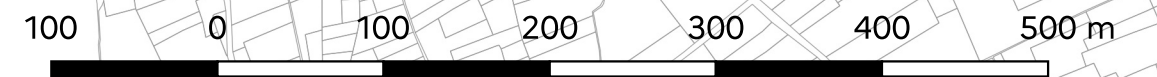


BLENOD-LES-TOUL

Proposition de périmètre délimité des abords de l'église Saint-Médard



-  Eglise Saint-Médard (monument historique)
-  Périmètre de protection de 500 mètres (85,5 hectares)
-  Proposition de périmètre délimité des abords (16,5 hectares)

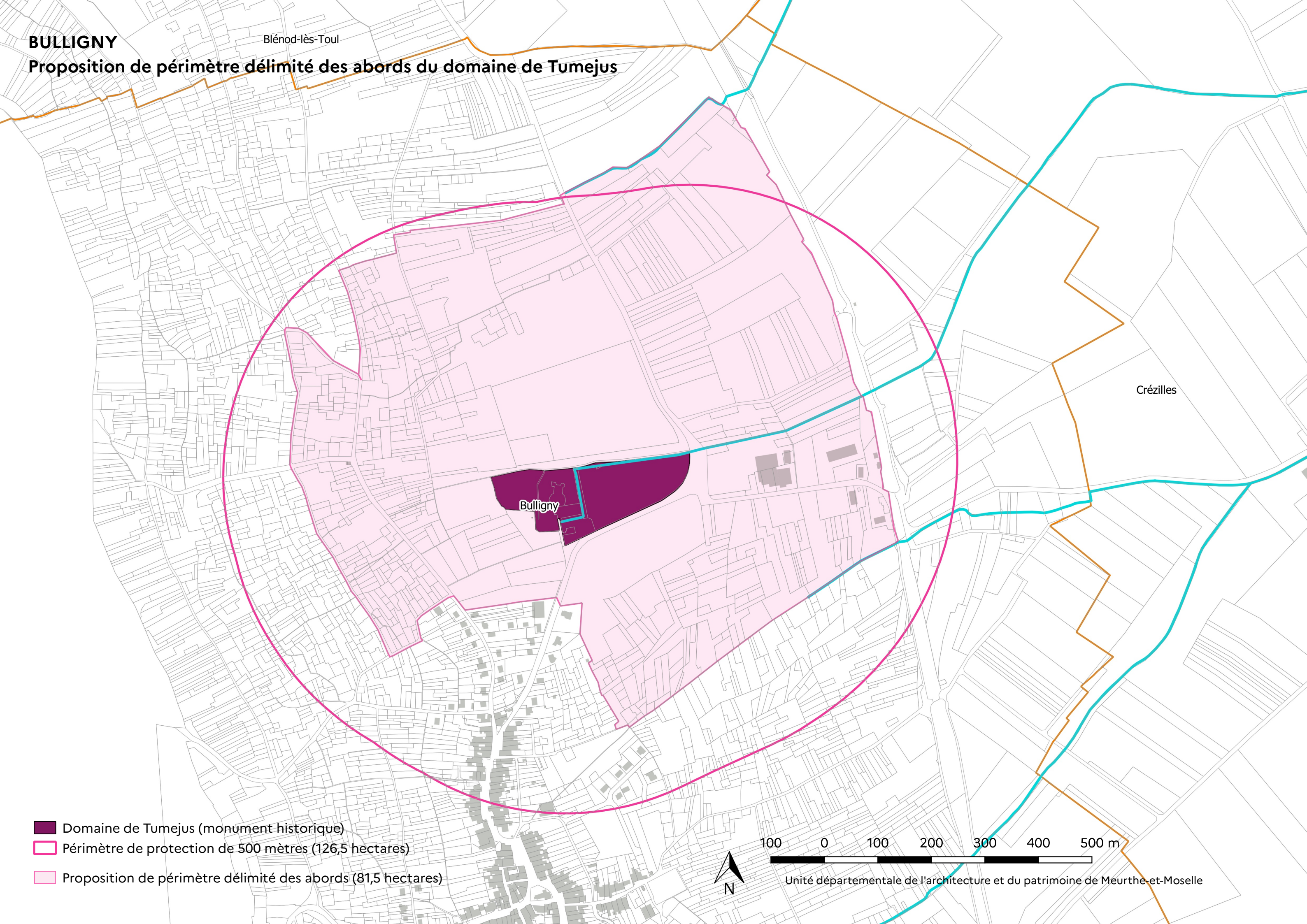


Unité départementale de l'architecture et du patrimoine de Meurthe-et-Moselle

BULLIGNY

Blénod-lès-Toul

Proposition de périmètre délimité des abords du domaine de Tumejus



Bulligny

Crézilles

- Domaine de Tumejus (monument historique)
- Périmètre de protection de 500 mètres (126,5 hectares)
- Proposition de périmètre délimité des abords (81,5 hectares)



100 0 100 200 300 400 500 m

Unité départementale de l'architecture et du patrimoine de Meurthe-et-Moselle

