

# PLAN LOCAL D'URBANISME




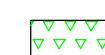






## 06-1 PLAN DE ZONAGE Echelle 1/2000

APPROBATION DU PLU PAR D.C.M. DU 02/03/2015  
REVISION SIMPLIFIEE N°1 DU PLU APPROUVEE PAR D.C.M. DU 06/05/2017  
REVISION SIMPLIFIEE N°2 DU PLU APPROUVEE PAR D.C.M. DU 13/05/2019  
REVISION SIMPLIFIEE N°3 DU PLU APPROUVEE PAR D.C.M. DU 15/09/2021

MODIFICATION N°4 DU PLU  
Dossier pour avis et enquête publique

Date de référence : septembre 2024

### LEGENDE

-  Limite communale
-  Limite de zone
-  Espaces Boisés Classés
-  Eléments remarquables paysagers
-  Emplacements Réservés
-  Bâtiments Remarquables
-  Bande d'implantation de la façade sur rue du bâtiment principal
-  Règles architecturales particulières
-  PDIPR
-  Couloir de bruit (le tracé à été repris à partir de la vue aérienne)

SKAPE  
1 rue du Four  
54520 LAXOU  
Tel : 03.83.26.34.54

