

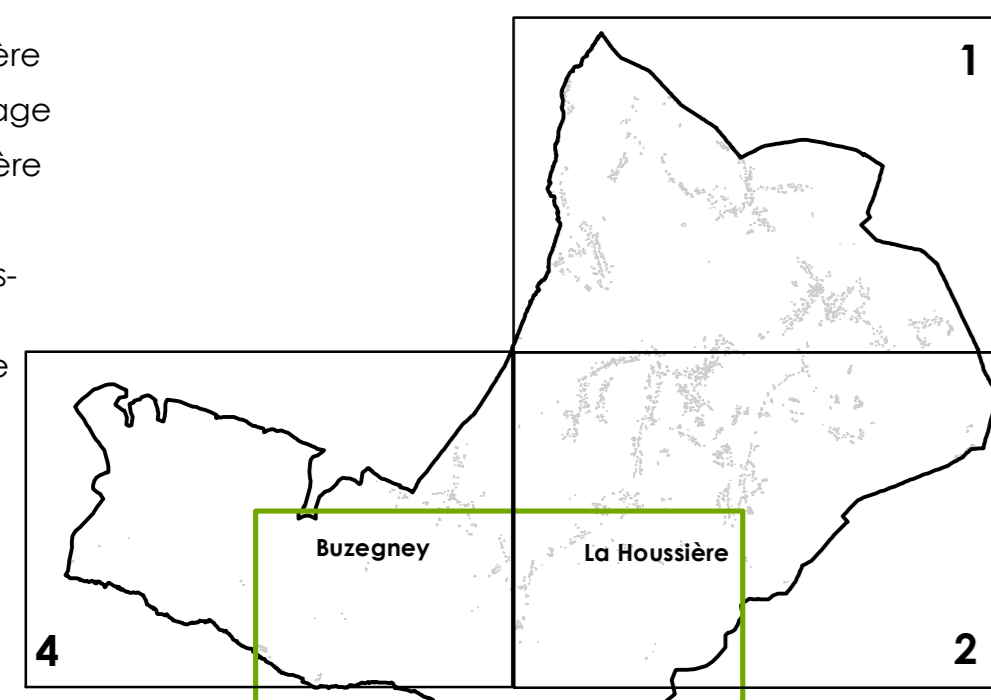
**DEPARTEMENT DES VOSGES**

**PLAN LOCAL D'URBANISME**  
*Commune de Hadol*

Document graphique  
Modification n°1 du Plan Local d'Urbanisme  
Dossier d'enquête publique

Planche 3 / 4 échelle : 1:5 000

UA - zone urbaine - habitat	OAP
UE - zone urbaine - équipements	bâtiment agricole
UJ - zone urbaine - annexes	emplacement réservé
UY - zone urbaine - activités économiques	espaces boisés classés
1AU - zone à urbaniser à court terme	zone humide (inventaire non exhaustif) : secteur inconstructible
2AU - zone à urbaniser "bloquée"	secteurs concernés par la modification du PLU
A - zone agricole	
AC - zone agricole constructible	
N - zone naturelle	
NC - zone naturelle de carrière	
NE - zone naturelle de captage	
NF - zone naturelle et forestière	
NL - zone naturelle de loisirs	
NLP - zone naturelle de loisirs-pisciculture	
NP - zone naturelle protégée	

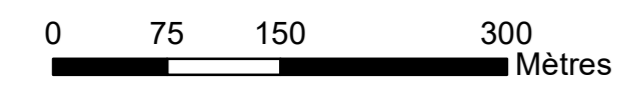



1

2

3

4

Bureau d'études & conseils  
urbanisme et paysage  
Département des Vosges  
Commune de Hadol