

Communes de

Xonrupt-Longemer, Gérardmer, Granges-Aumontzey, Jussarupt, Laveline-devant-Bruyères,  
Herpeltmont, Champ-le-Duc, Beauménil, Fiménil, Laval-sur-Vologne, Prey, Lépanges-sur-Vologne,  
La Neuveville-devant-Lépanges, Deycimont, Docelles, Cheniménil, Jarménil

DIRECTION  
DÉPARTEMENTALE  
DES TERRITOIRES

Service de  
l'Environnement  
et des Risques

Bureau de la Prévention  
des Risques

# PPRNi

PLAN DE PRÉVENTION DES RISQUES NATURELS  
« inondation »

VOLOGNE

## Cartographie du zonage PPRNi

Vu et annexé à mon arrêté préfectoral  
n° 019 / 2020 / DDT

Du 04 juin 2020

Le Préfet,

Signé

mai 2020

# Zonage réglementaire PPRNi de la Vologne

## SYNOPTIQUE

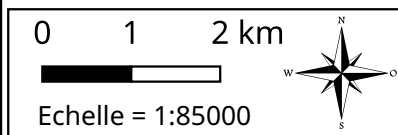
- Zone inondable
- Limite communale

Vu et annexé à mon arrêté préfectoral n°: 019 / 2020 / DDT du 04 juin 2020

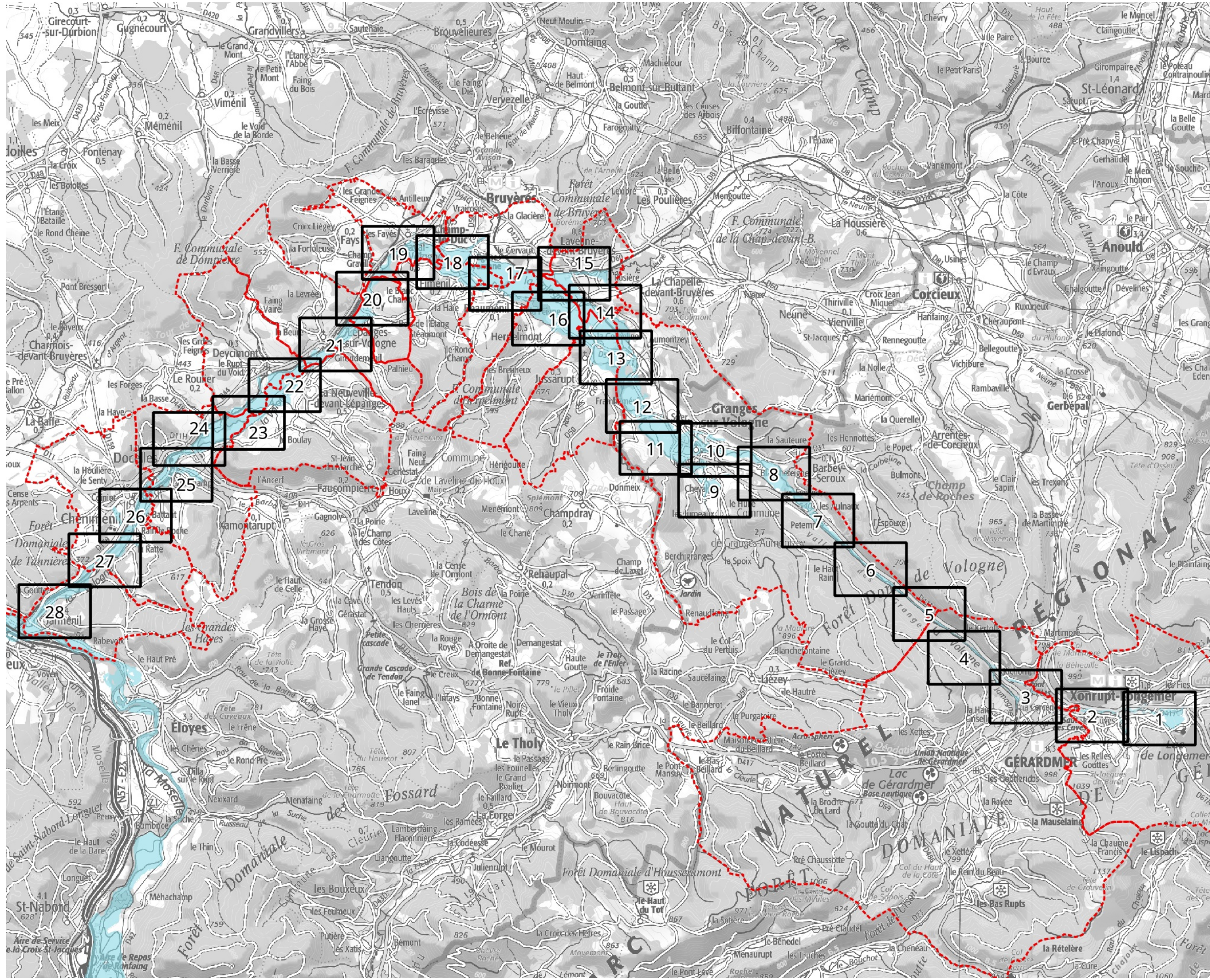
# SIGNE

Le Préfet,

Sources : ©IGN©  
Conception : DDT88/SER/BPR - TV









Mai 2020



### Zonage réglementaire PPRni de la Vologne

PLANCHE 01 / 28

XONRUPT-LONGEMER

-  Zone rouge R
-  Zone bleue B1
-  Zone bleue B2
-  Cotes de référence
-  PPRi Moselle amont
-  Cours d'eau et plans d'eau
-  Limite communale


Vu et annexé  
à mon  
arrêté préfectoral  
n°: 019 / 2020 / DDT  
du 04 juin 2020

# SIGNE

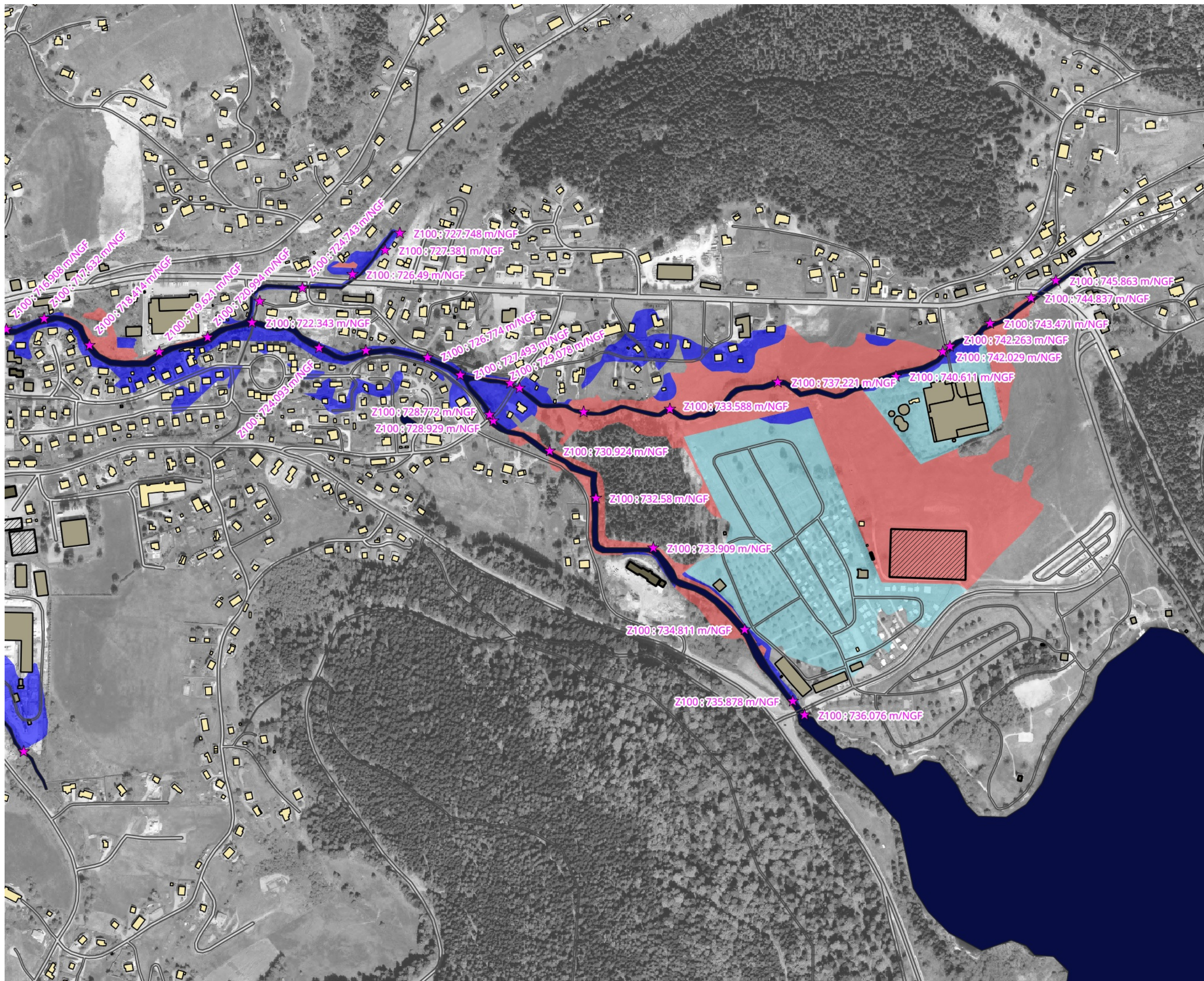
Le Préfet,

Sources : ©IGN©  
Conception : DDT88/SER/BPR - TV

0 100 m  
Echelle = 1:5000



Mai 2020



# Zonage réglementaire PPRni de la Vologne

PLANCHE 02 / 28

XONRUPT-LONGEMER

GERARDMER

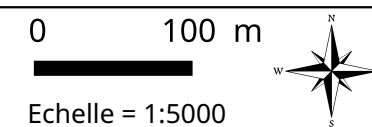
- Zone rouge R
- Zone bleue B1
- Zone bleue B2
- Cotes de référence
- PPRi Moselle amont
- Cours d'eau et plans d'eau
- Limite communale

Vu et annexé  
à mon  
arrêté préfectoral  
n°: 019 / 2020 / DDT  
du 04 juin 2020

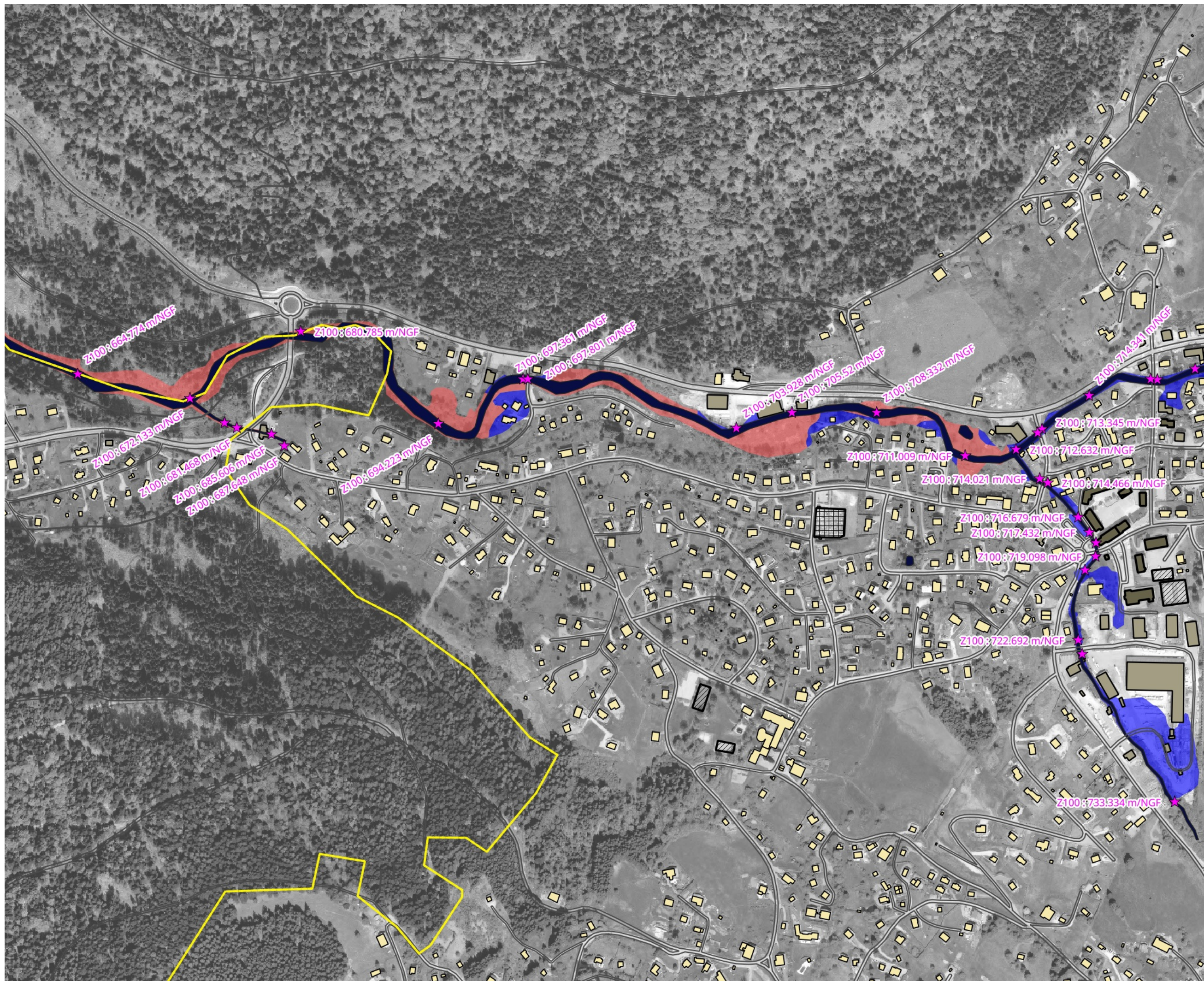
# SIGNE

Le Préfet,

Sources : ©IGN©  
Conception : DDT88/SER/BPR - TV



Mai 2020





Liberté • Égalité • Fraternité  
RÉPUBLIQUE FRANÇAISE



PRÉFET DES VOSGES

# Zonage réglementaire PPRni de la Vologne

**PLANCHE 03 / 28**

**XONRUPT-LONGEMER**

**GERARDMER**

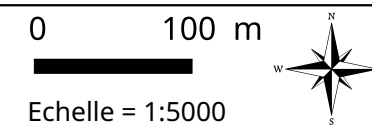
- Zone rouge R
- Zone bleue B1
- Zone bleue B2
- ★ Cotes de référence
- PPRi Moselle amont
- Cours d'eau et plans d'eau
- Limite communale

Vu et annexé  
à mon  
arrêté préfectoral  
n°: 019 / 2020 / DDT  
du 04 juin 2020

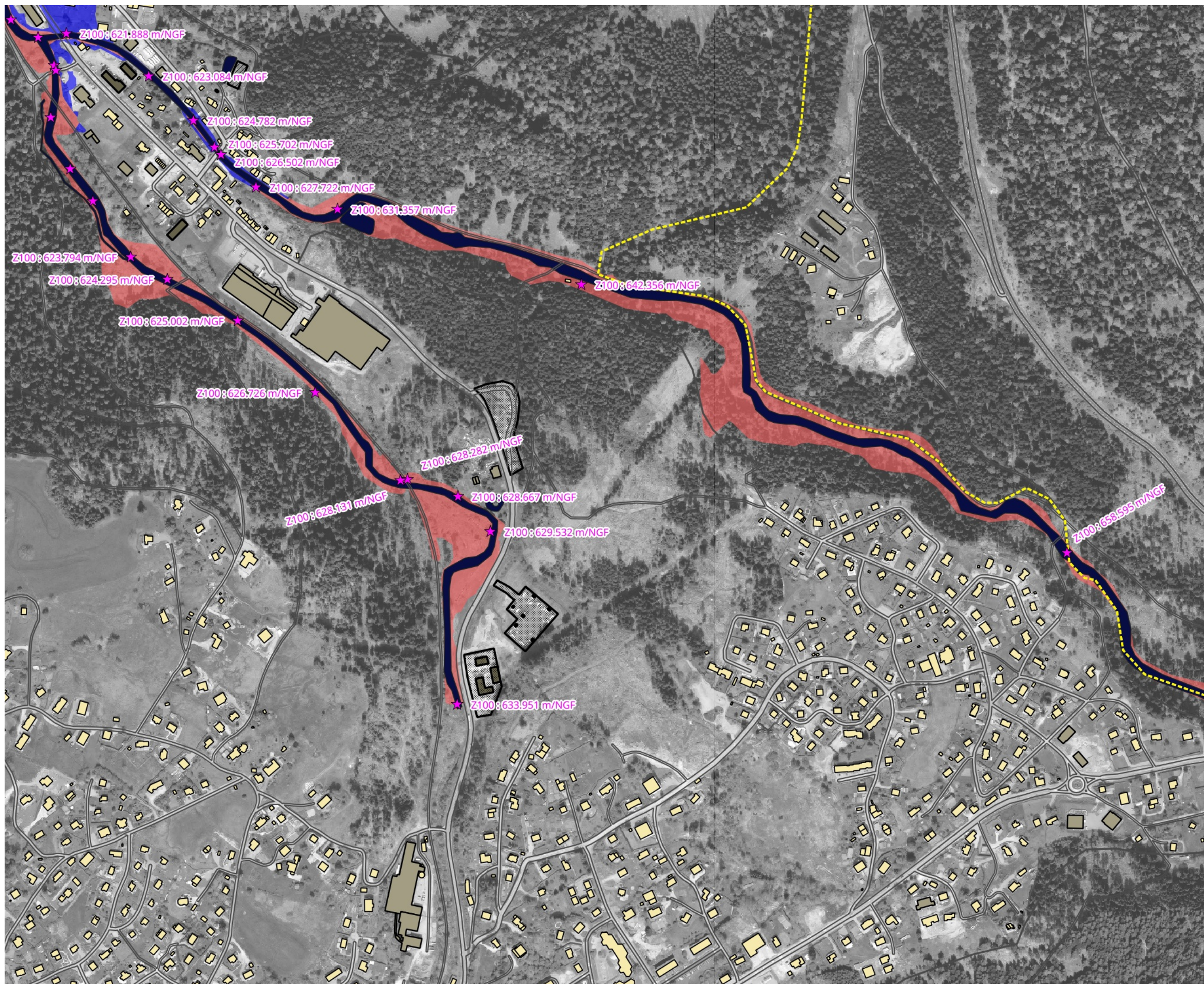
# SIGNE

Le Préfet,

Sources : ©IGN©  
Conception : DDT88/SER/BPR - TV



**Mai 2020**



## Zonage réglementaire PPRi de la Vologne

PLANCHE 04 / 28

GERARDMER

- Zone rouge R
- Zone bleue B1
- Zone bleue B2
- Cotes de référence
- PPRi Moselle amont
- Cours d'eau et plans d'eau
- Limite communale

Vu et annexé  
à mon  
arrêté préfectoral  
n°: 019 / 2020 / DDT  
du 04 juin 2020

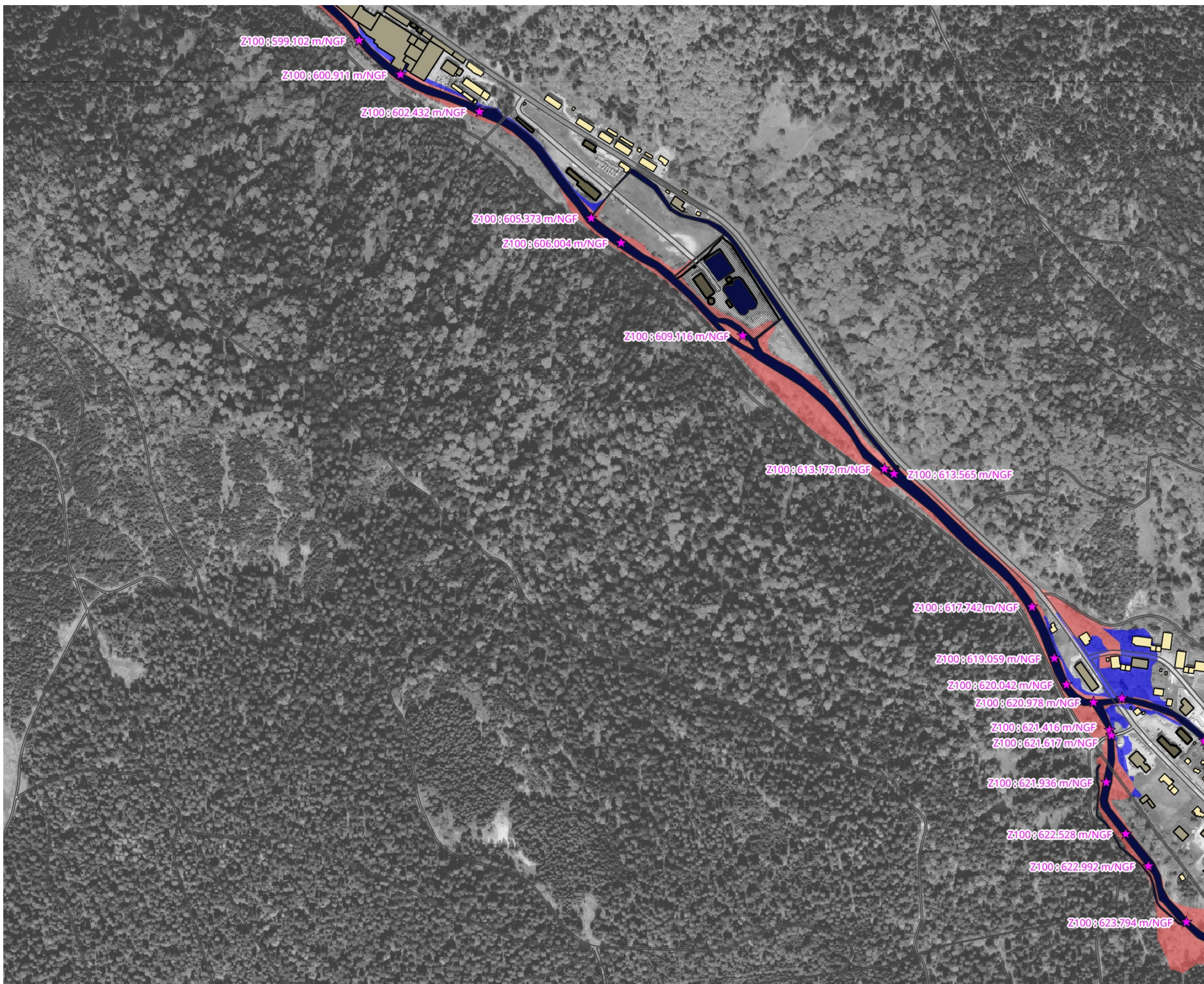
# SIGNE

Le Préfet,

Sources : ©IGN©  
Conception : DDT88/SER/BPR - TV

0 100 m  
Echelle = 1:5000

Mai 2020



## Zonage réglementaire PPRi de la Vologne

PLANCHE 05 / 28

GERARDMER

GRANGES-AUMONTZEY

- Zone rouge R
- Zone bleue B1
- Zone bleue B2
- Cotes de référence
- PPRi Moselle amont
- Cours d'eau et plans d'eau
- Limite communale

Vu et annexé  
à mon  
arrêté préfectoral  
n°: 019 / 2020 / DDT  
du 04 juin 2020

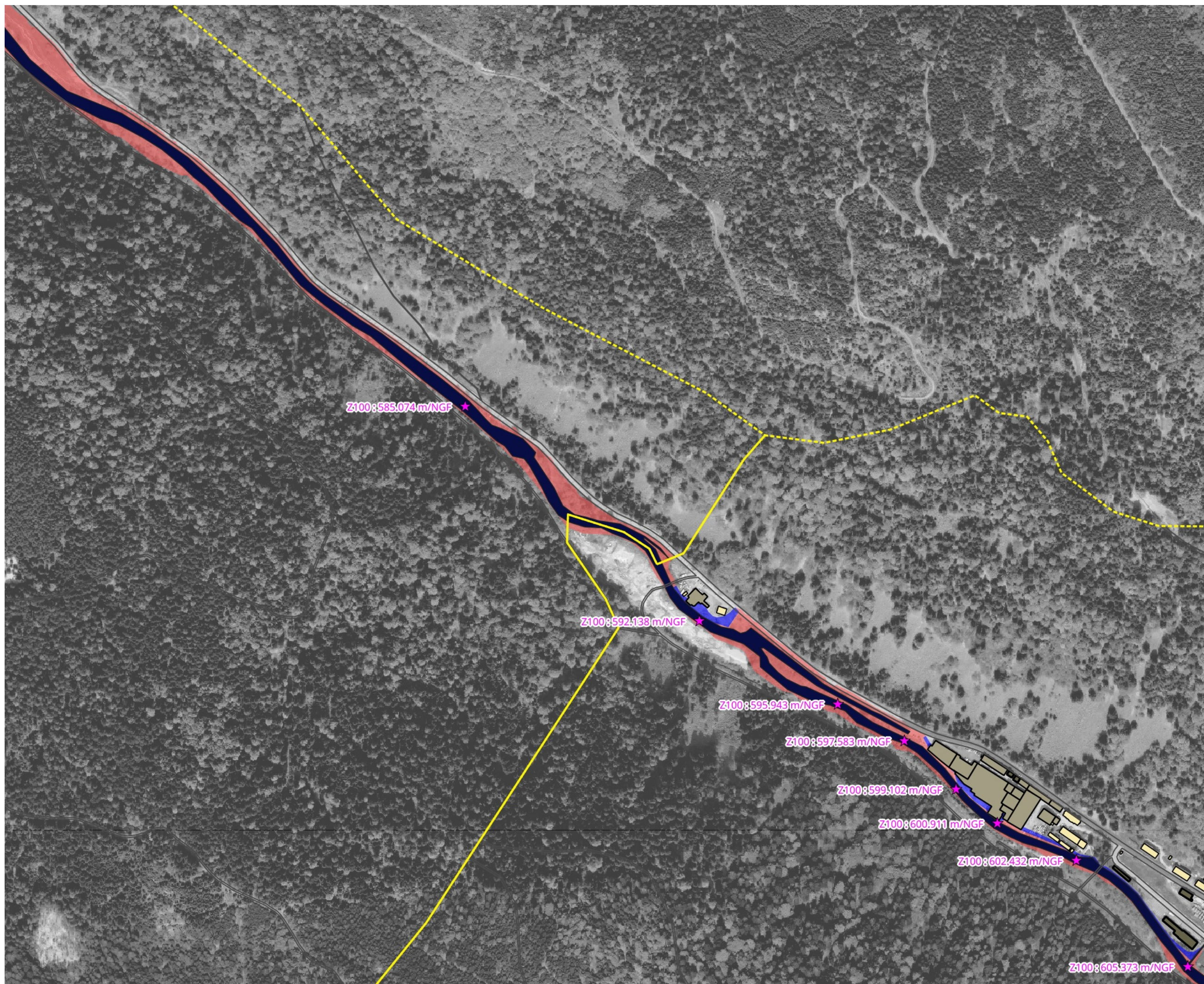
# SIGNE

Le Préfet,

Sources : ©IGN©  
Conception : DDT88/SER/BPR - TV

0 100 m  
Echelle = 1:5000

Mai 2020



Z100:585.074 m/NGF

Z100:592.138 m/NGF

Z100:595.943 m/NGF

Z100:597.583 m/NGF

Z100:599.102 m/NGF

Z100:600.911 m/NGF

Z100:602.432 m/NGF

Z100:605.373 m/NGF



Liberté • Egalité • Fraternité  
RÉPUBLIQUE FRANÇAISE



PRÉFET DES VOSGES

### Zonage réglementaire PPRi de la Vologne

**PLANCHE 06 / 28**

**GRANGES-AUMONTZEY**

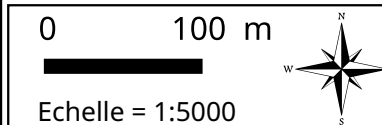
- Zone rouge R
- Zone bleue B1
- Zone bleue B2
- ★ Cotes de référence
- PPRi Moselle amont
- Cours d'eau et plans d'eau
- Limite communale

Vu et annexé  
à mon  
arrêté préfectoral  
n°: 019 / 2020 / DDT  
du 04 juin 2020

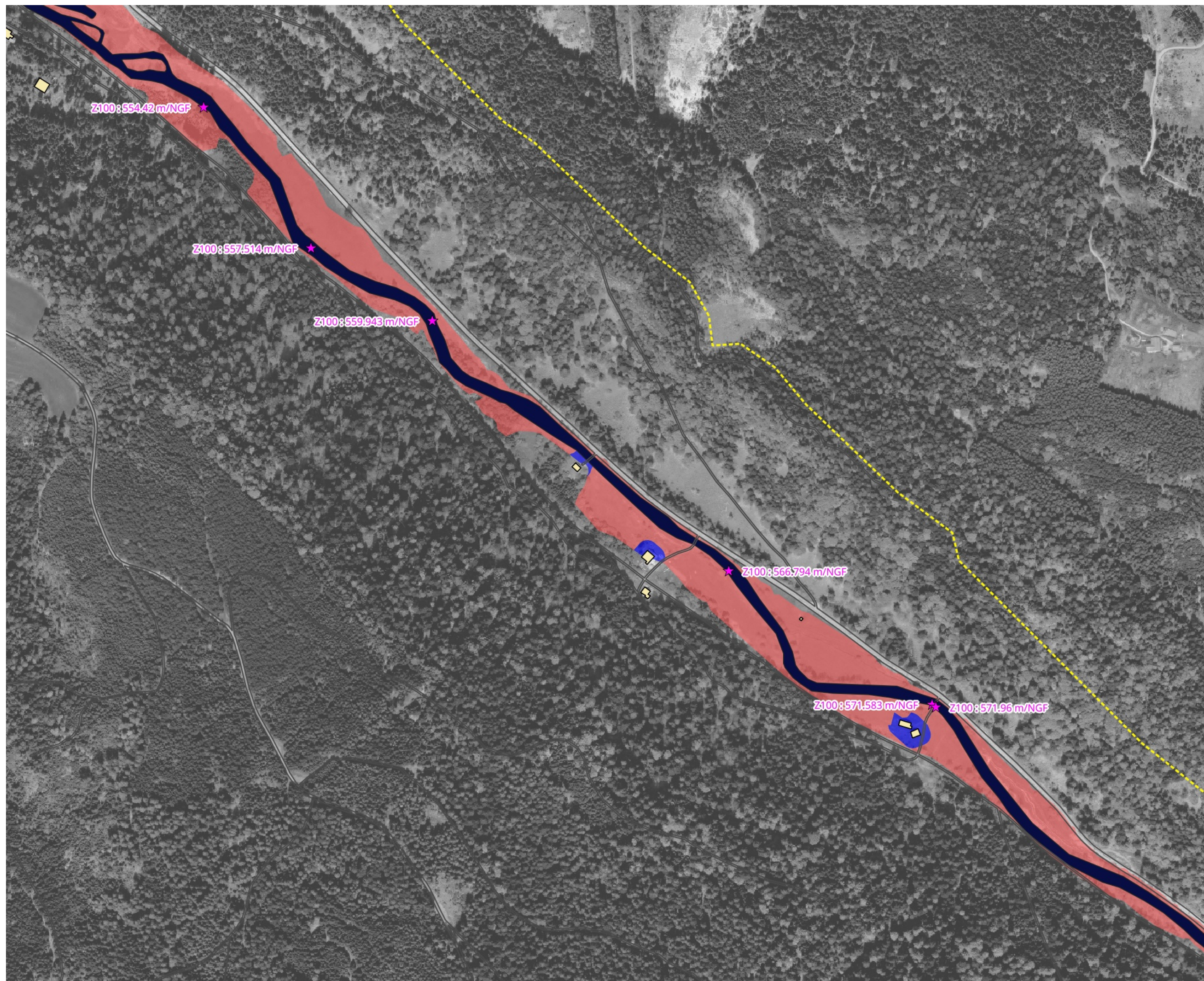
# SIGNE

Le Préfet,

Sources : ©IGN©  
Conception : DDT88/SER/BPR - TV



**Mai 2020**





Liberté • Egalité • Fraternité  
RÉPUBLIQUE FRANÇAISE



PRÉFET DES VOSGES

### Zonage réglementaire PPRi de la Vologne

**PLANCHE 07 / 28**

**GRANGES-AUMONTZEY**

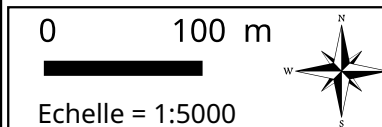
- Zone rouge R
- Zone bleue B1
- Zone bleue B2
- ★ Cotes de référence
- PPRi Moselle amont
- Cours d'eau et plans d'eau
- Limite communale

Vu et annexé  
à mon  
arrêté préfectoral  
n°: 019 / 2020 / DDT  
du 04 juin 2020

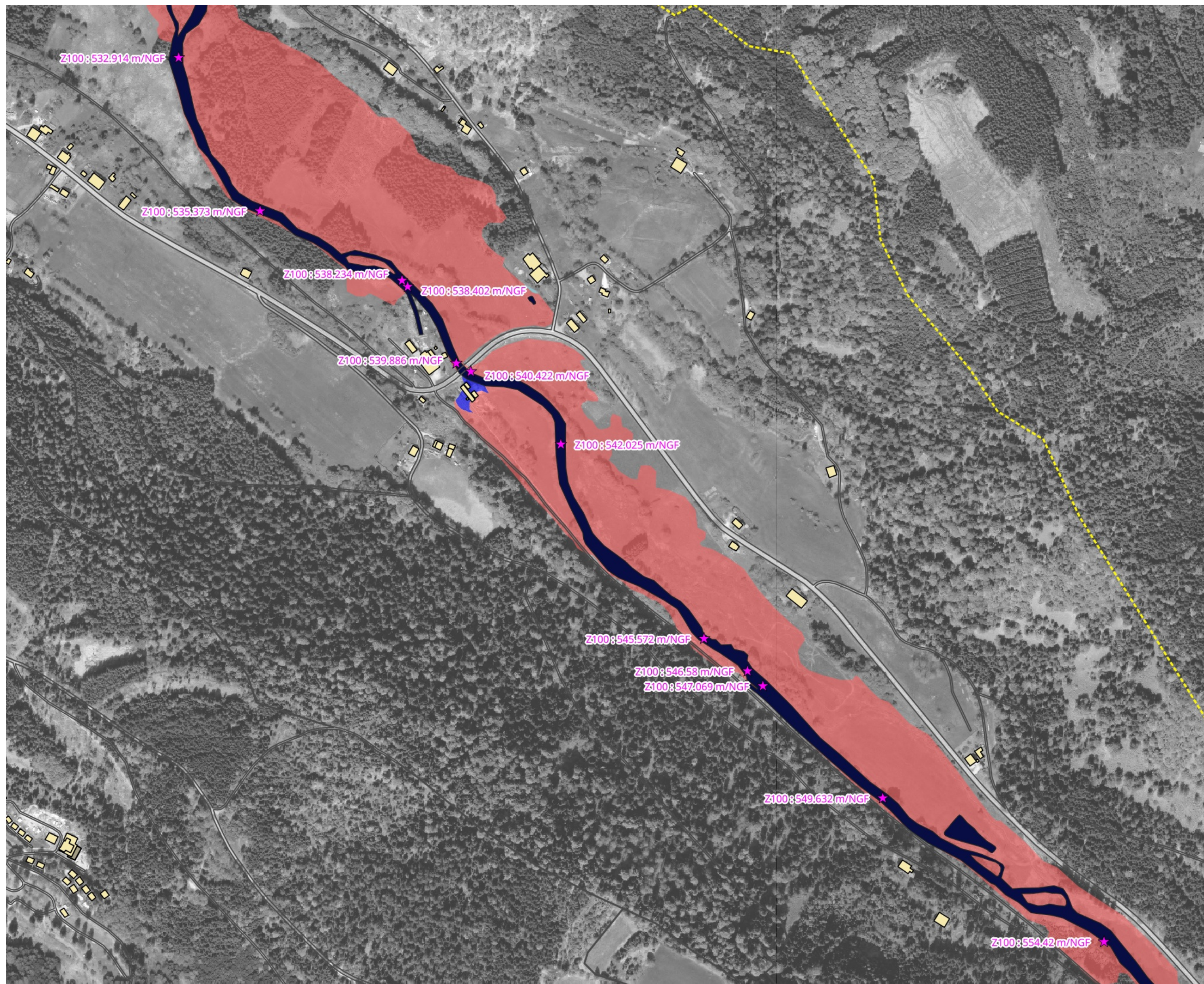
# SIGNE

Le Préfet,

Sources : ©IGN©  
Conception : DDT88/SER/BPR - TV



**Mai 2020**



### Zonage réglementaire PPRni de la Vologne

PLANCHE 08 / 28

GRANGES-AUMONTZEY

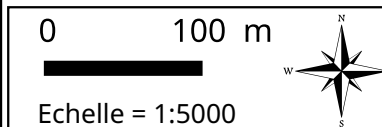
- Zone rouge R
- Zone bleue B1
- Zone bleue B2
- Cotes de référence
- PPRi Moselle amont
- Cours d'eau et plans d'eau
- Limite communale

Vu et annexé  
à mon  
arrêté préfectoral  
n°: 019 / 2020 / DDT  
du 04 juin 2020

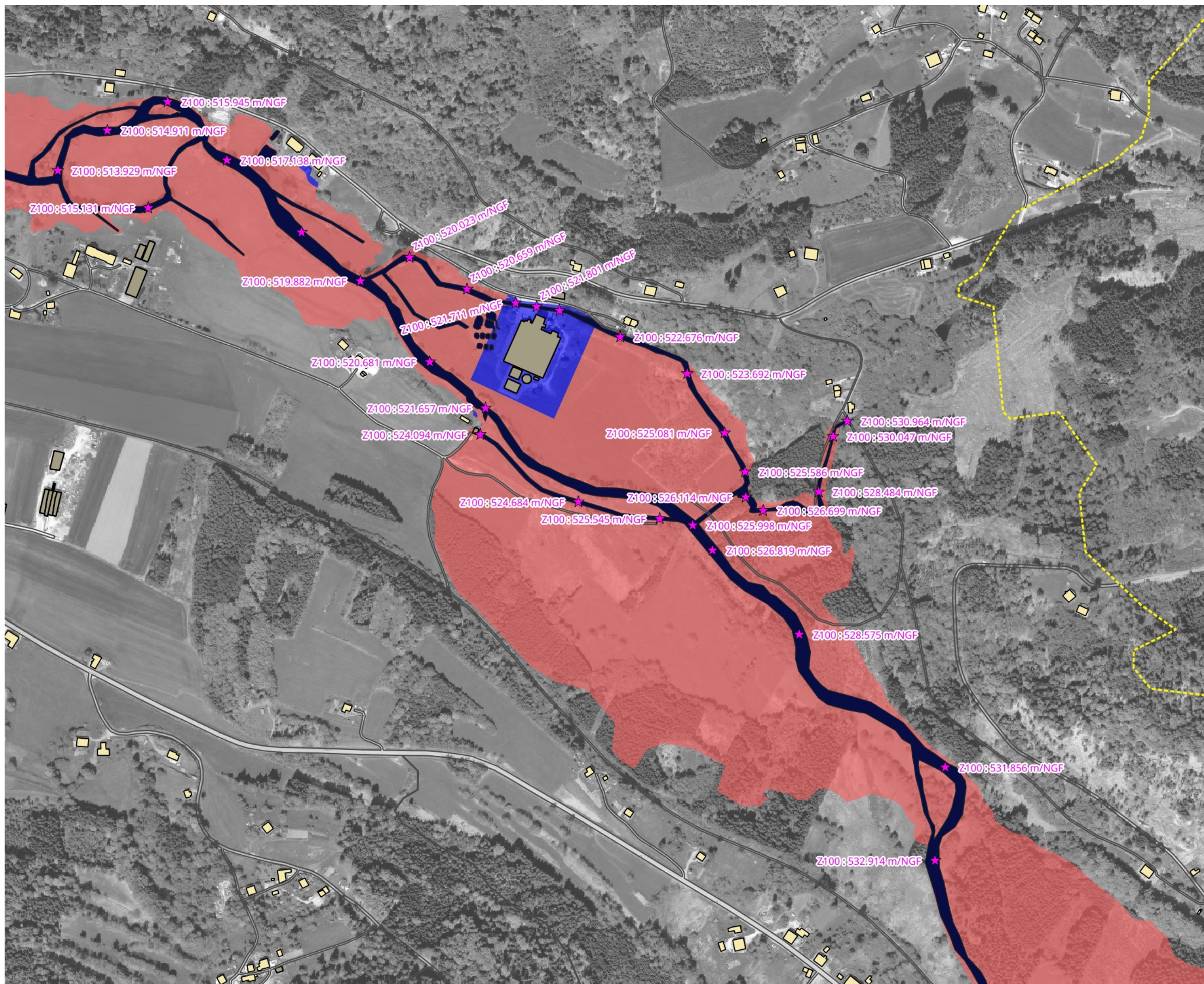
# SIGNE

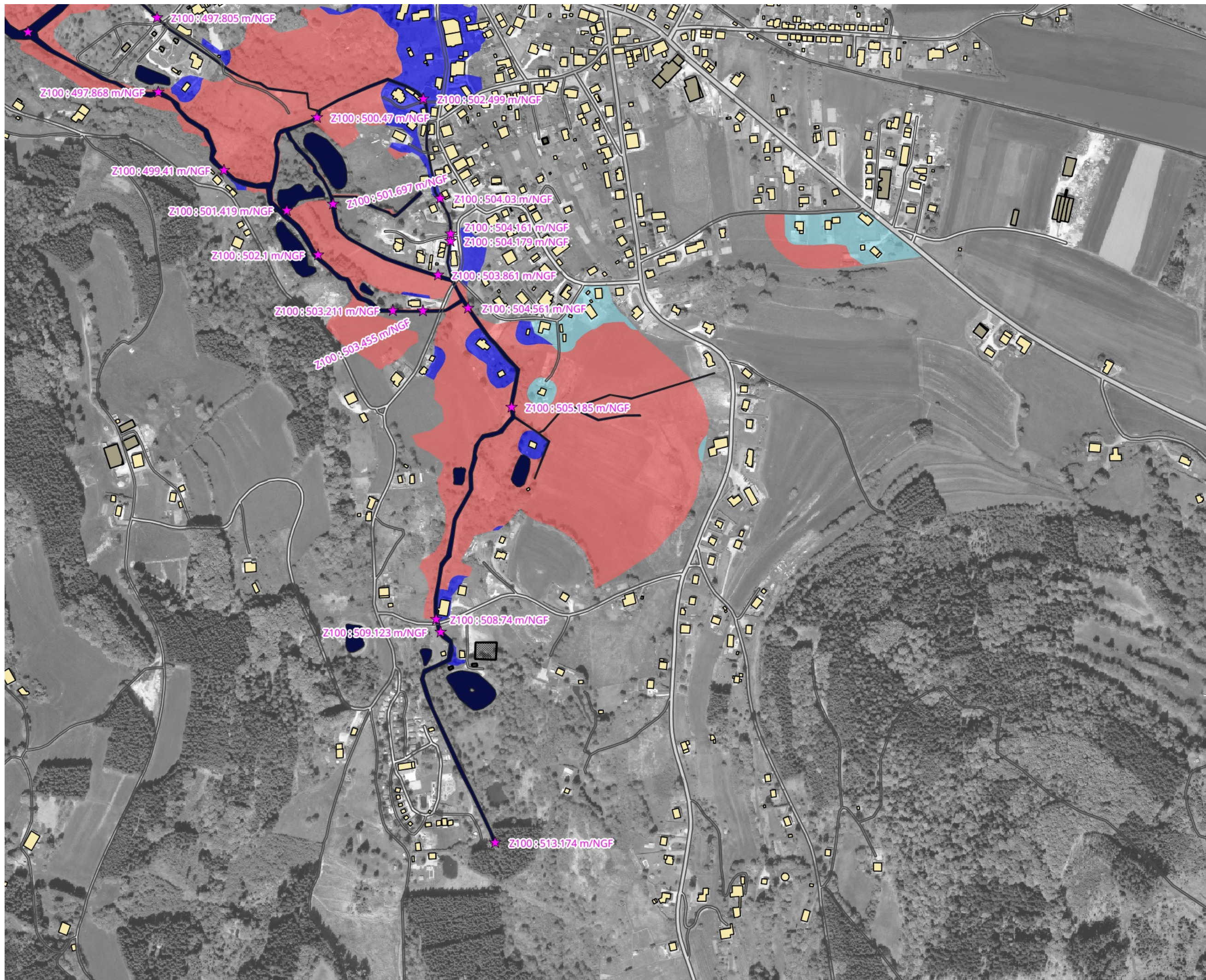
Le Préfet,

Sources : ©IGN©  
Conception : DDT88/SER/BPR - TV



Mai 2020





**Zonage réglementaire  
 PPRNi  
 de la Vologne**

**PLANCHE 09 / 28**  
**GRANGES-AUMONTZEY**


- Zone rouge R
- Zone bleue B1
- Zone bleue B2
- ★ Cotes de référence
- PPRi Moselle amont
- Cours d'eau et plans d'eau
- Limite communale

Vu et annexé  
 à mon  
 arrêté préfectoral  
 n°: 019 / 2020 / DDT  
 du 04 juin 2020

SIGNÉ

Le Préfet,

Sources : ©IGN©  
 Conception : DDT88/SER/BPR - TV

0      100 m  

  
 Echelle = 1:5000

Mai 2020



Liberté • Égalité • Fraternité  
RÉPUBLIQUE FRANÇAISE



PRÉFET DES VOSGES

# Zonage réglementaire PPRni de la Vologne

**PLANCHE 10 / 28**

**GRANGES-AUMONTZEY**

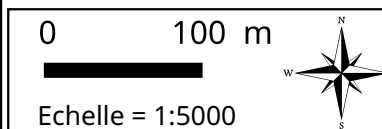
- Zone rouge R
- Zone bleue B1
- Zone bleue B2
- Cotes de référence
- PPRi Moselle amont
- Cours d'eau et plans d'eau
- Limite communale

Vu et annexé  
à mon  
arrêté préfectoral  
n°: 019 / 2020 / DDT  
du 04 juin 2020

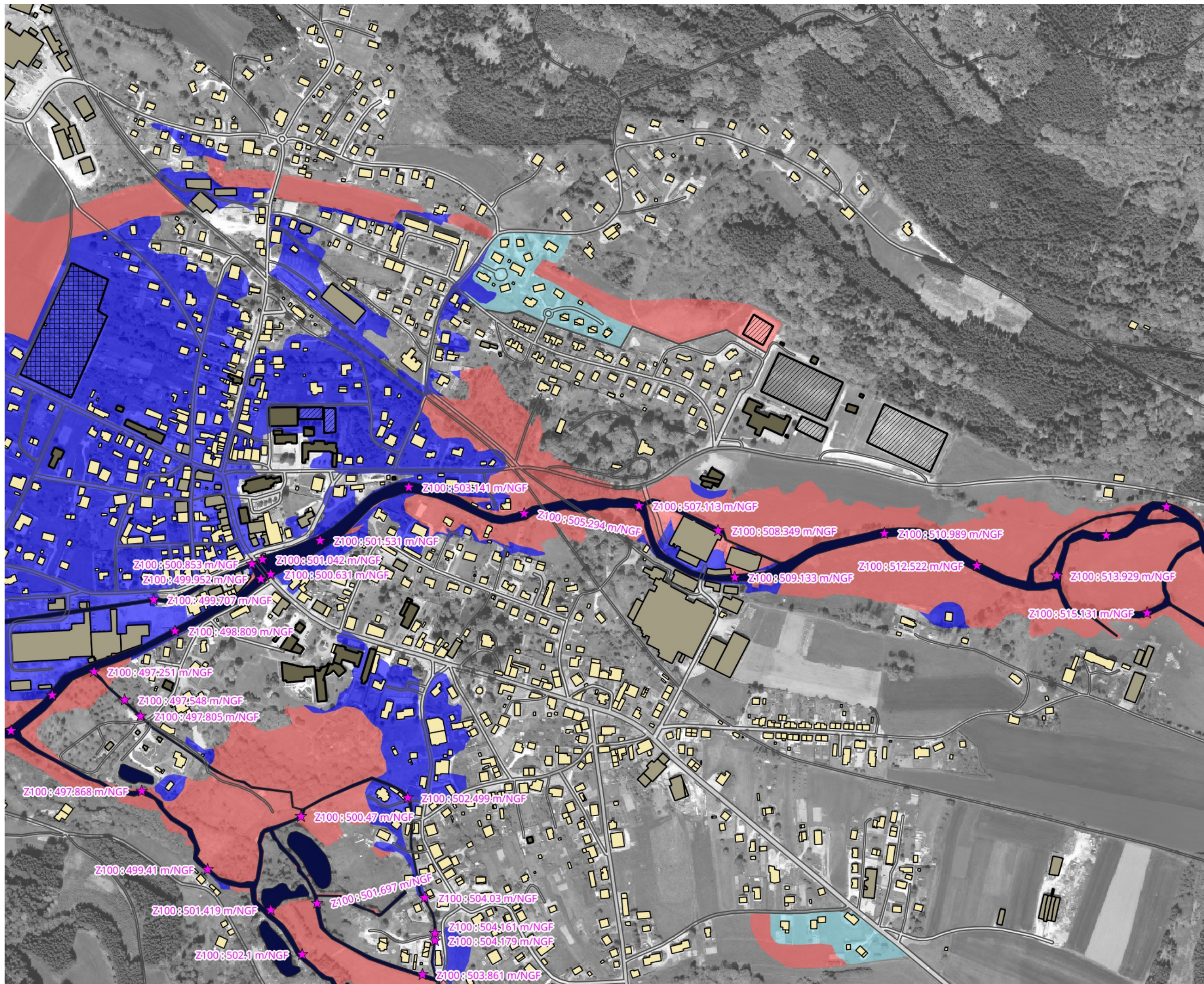
# SIGNE

Le Préfet,

Sources : ©IGN©  
Conception : DDT88/SER/BPR - TV



**Mai 2020**





Liberté • Egalité • Fraternité  
RÉPUBLIQUE FRANÇAISE









PRÉFET DES VOSGES

### Zonage réglementaire PPRi de la Vologne

**PLANCHE 11 / 28**

**GRANGES-AUMONTZEY**

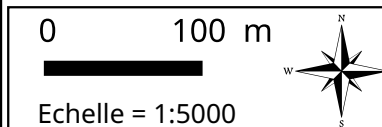
-  Zone rouge R
-  Zone bleue B1
-  Zone bleue B2
-  Cotes de référence
-  PPRi Moselle amont
-  Cours d'eau et plans d'eau
-  Limite communale

Vu et annexé  
à mon  
arrêté préfectoral  
n°: 019 / 2020 / DDT  
du 04 juin 2020

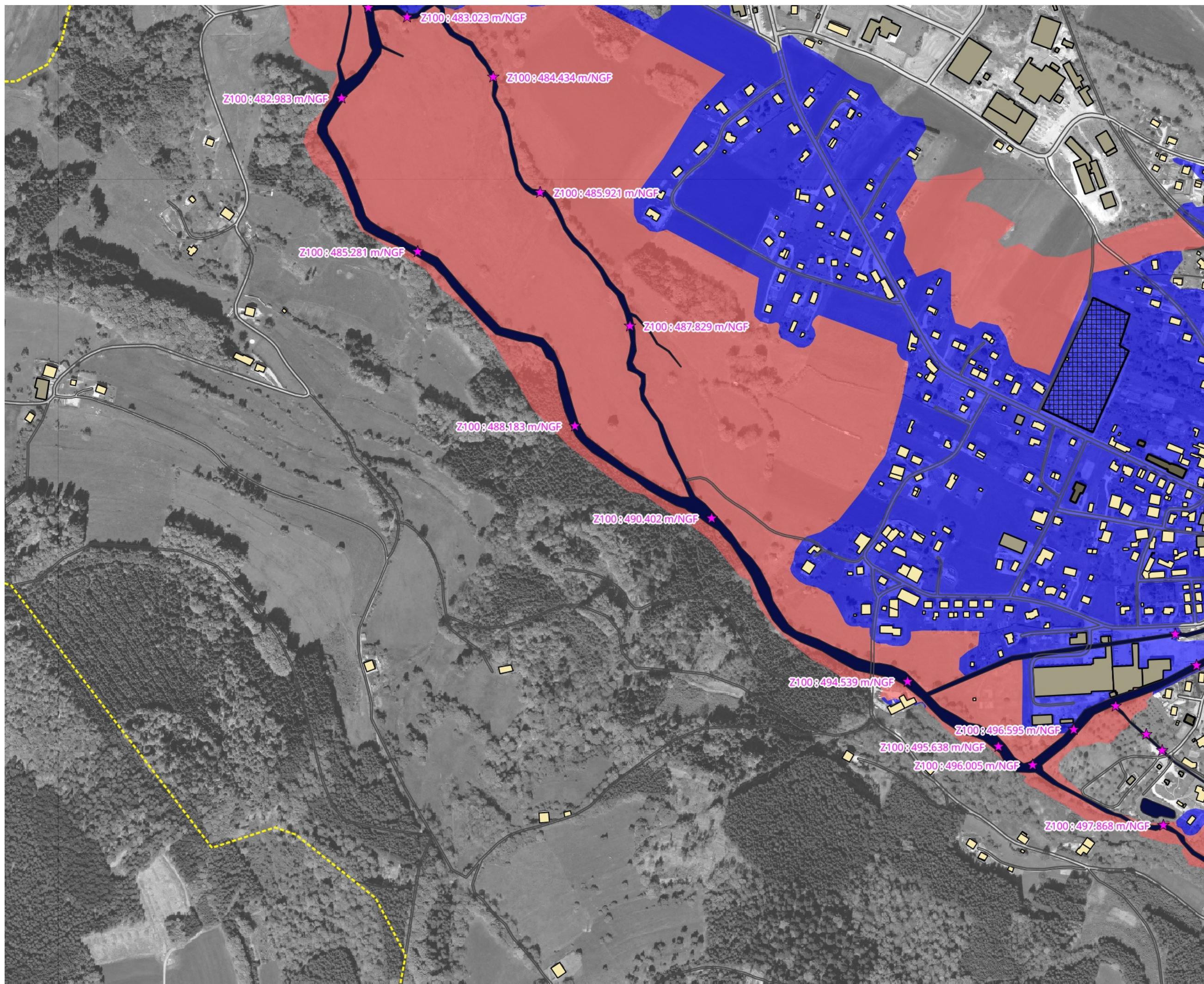
# SIGNE

Le Préfet,

Sources : ©IGN©  
Conception : DDT88/SER/BPR - TV



**Mai 2020**





Liberté • Egalité • Fraternité  
RÉPUBLIQUE FRANÇAISE










PRÉFET DES VOSGES

## Zonage réglementaire PPRni de la Vologne

**PLANCHE 12 / 28**

**GRANGES-AUMONTZEY**

**JUSSARUPT**

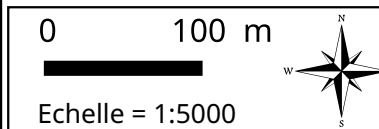
-  Zone rouge R
-  Zone bleue B1
-  Zone bleue B2
-  Cotes de référence
-  PPRi Moselle amont
-  Cours d'eau et plans d'eau
-  Limite communale

Vu et annexé  
à mon  
arrêté préfectoral  
n°: 019 / 2020 / DDT  
du 04 juin 2020

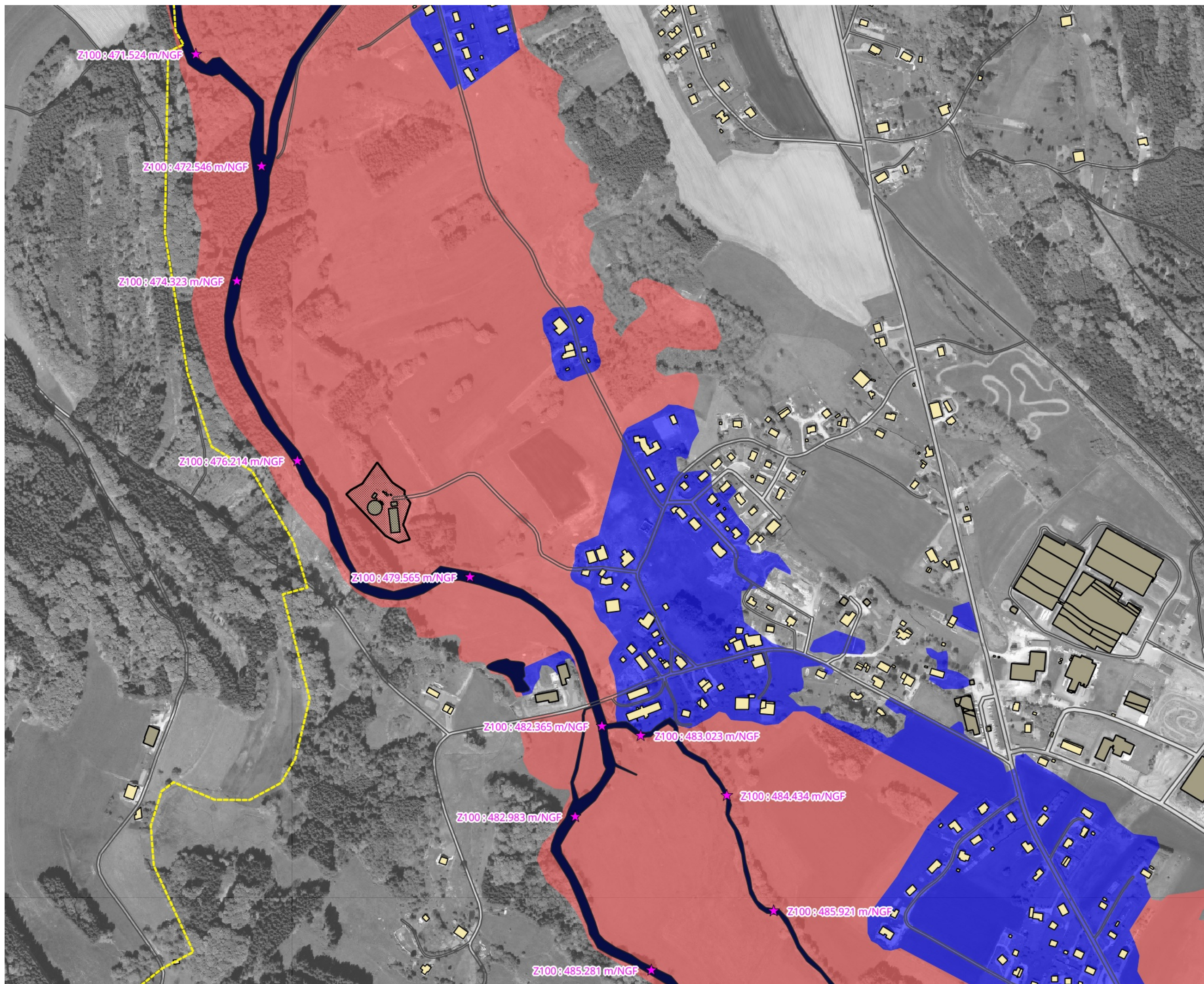
# SIGNE

Le Préfet,

Sources : ©IGN©  
Conception : DDT88/SER/BPR - TV



**Mai 2020**



## Zonage réglementaire PPRni de la Vologne

PLANCHE 13 / 28

GRANGES-AUMONTZEY

JUSSARUPT

- Zone rouge R
- Zone bleue B1
- Zone bleue B2
- Cotes de référence
- PPRi Moselle amont
- Cours d'eau et plans d'eau
- Limite communale

Vu et annexé  
à mon  
arrêté préfectoral  
n°: 019 / 2020 / DDT  
du 04 juin 2020

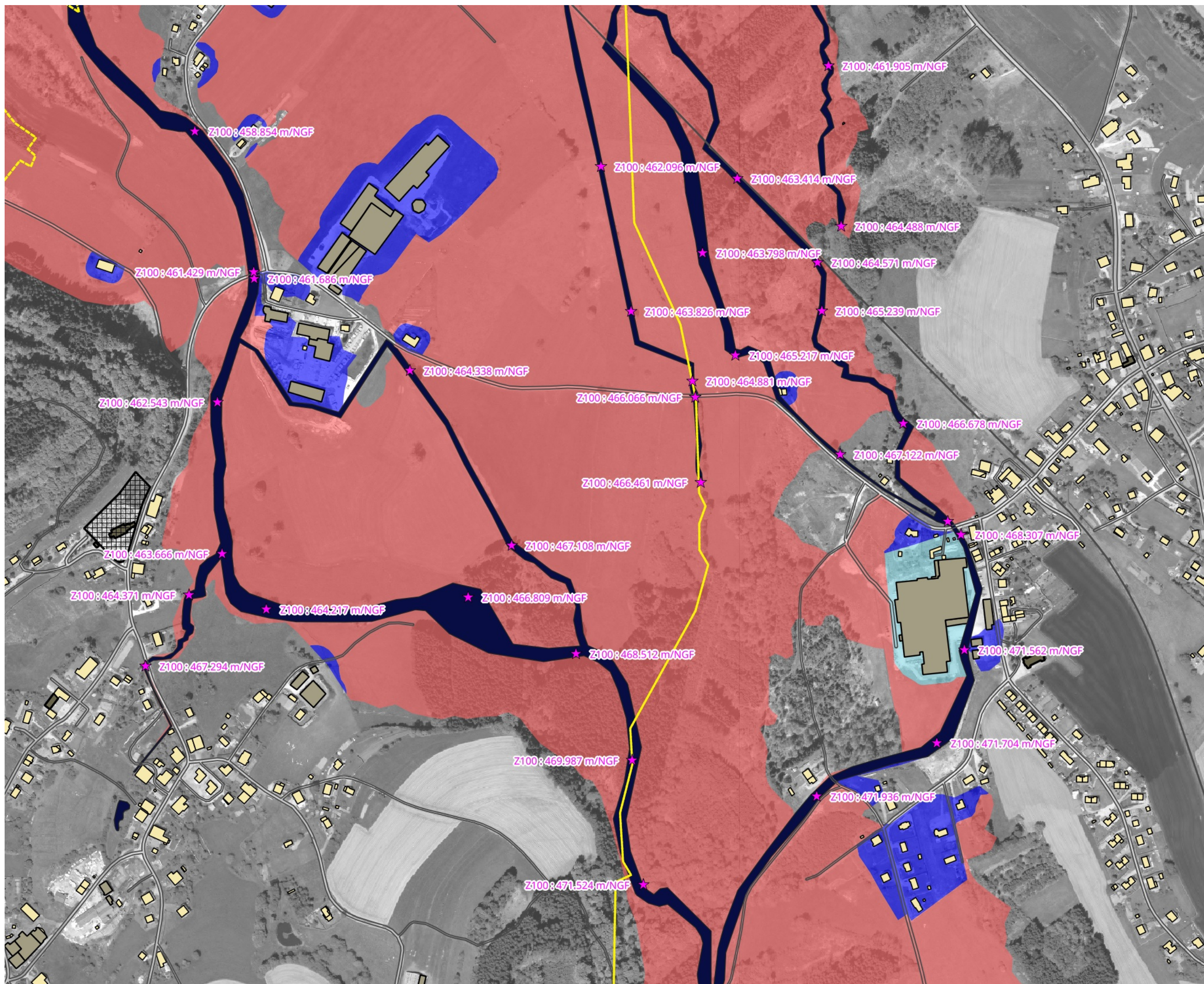
# SIGNE

Le Préfet,

Sources : ©IGN©  
Conception : DDT88/SER/BPR - TV

0 100 m  
Echelle = 1:5000

Mai 2020





Liberté • Egalité • Fraternité  
RÉPUBLIQUE FRANÇAISE



PRÉFET DES VOSGES

# Zonage réglementaire PPRni de la Vologne

**PLANCHE 14 / 28**

**GRANGES-AUMONTZEY**

**JUSSARUPT**

**LAVELINE-DEVANT-**

Zone rouge R

Zone bleue B1

Zone bleue B2

Cotes de référence

PPRi Moselle amont

Cours d'eau  
et plans d'eau

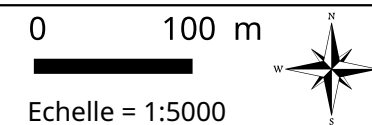
Limite  
communale

Vu et annexé  
à mon  
arrêté préfectoral  
n°: 019 / 2020 / DDT  
du 04 juin 2020

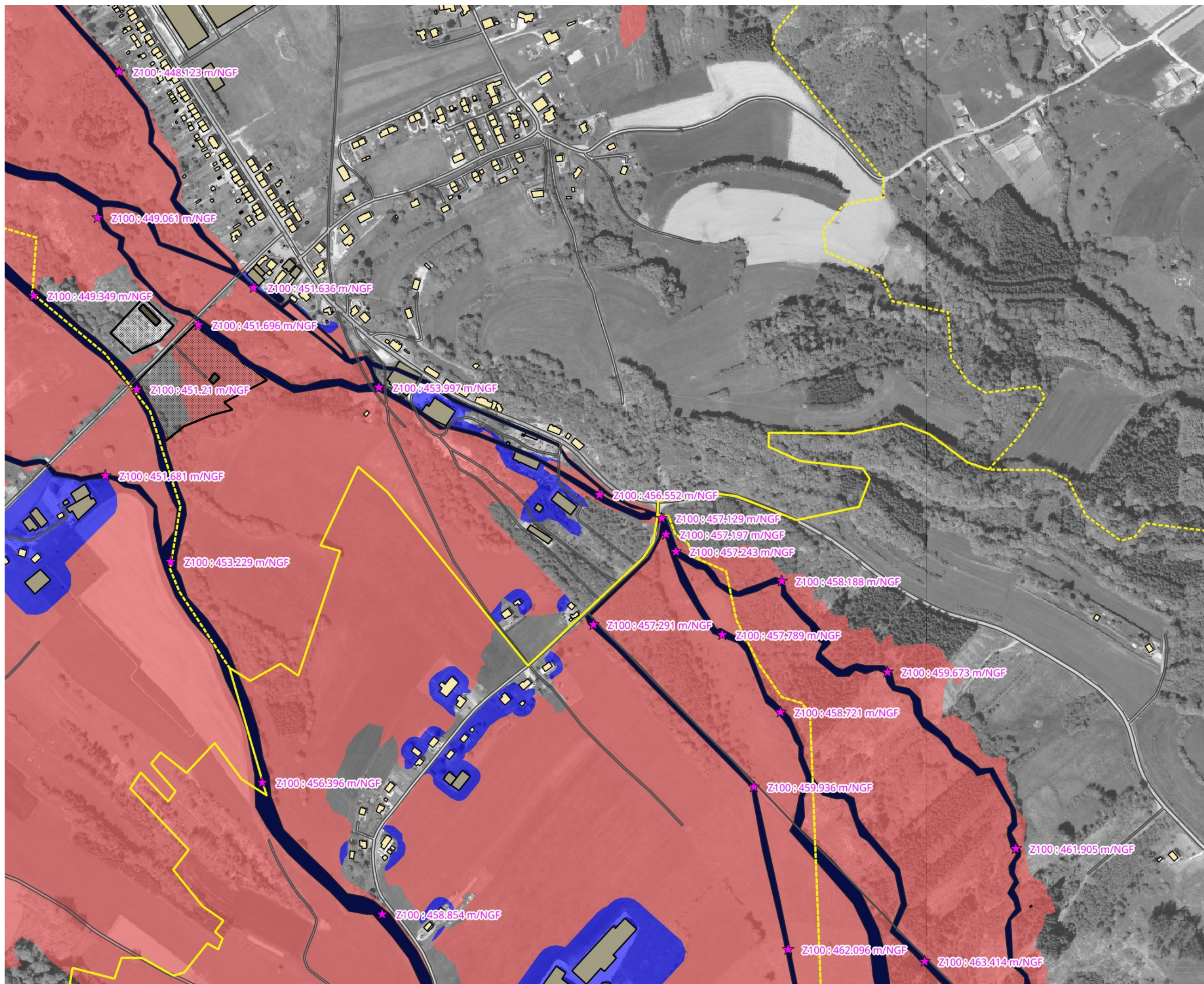
# SIGNE

Le Préfet,

Sources : ©IGN©  
Conception : DDT88/SER/BPR - TV










**Mai 2020**



### Zonage réglementaire PPRni de la Vologne

**PLANCHE 15 / 28**

LAVELINE-DEVANT-BRUYERES  
HERPELMONT  
CHAMP-LE-DUC

-  Zone rouge R
-  Zone bleue B1
-  Zone bleue B2
-  Cotes de référence
-  PPRi Moselle amont
-  Cours d'eau et plans d'eau
-  Limite communale

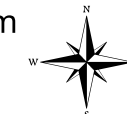
Vu et annexé  
à mon  
arrêté préfectoral  
n°: 019 / 2020 / DDT  
du 04 juin 2020

# SIGNE

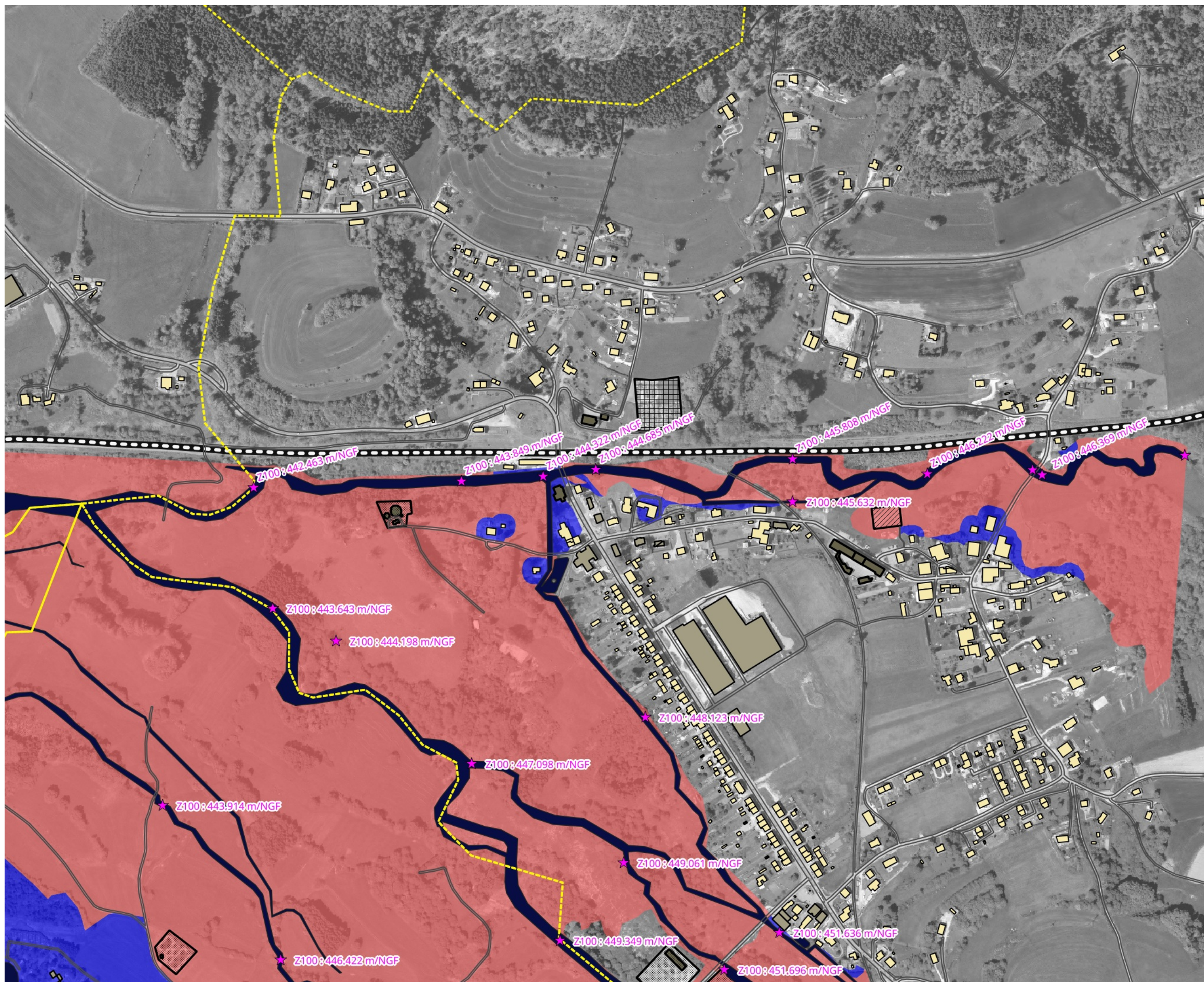
Le Préfet,

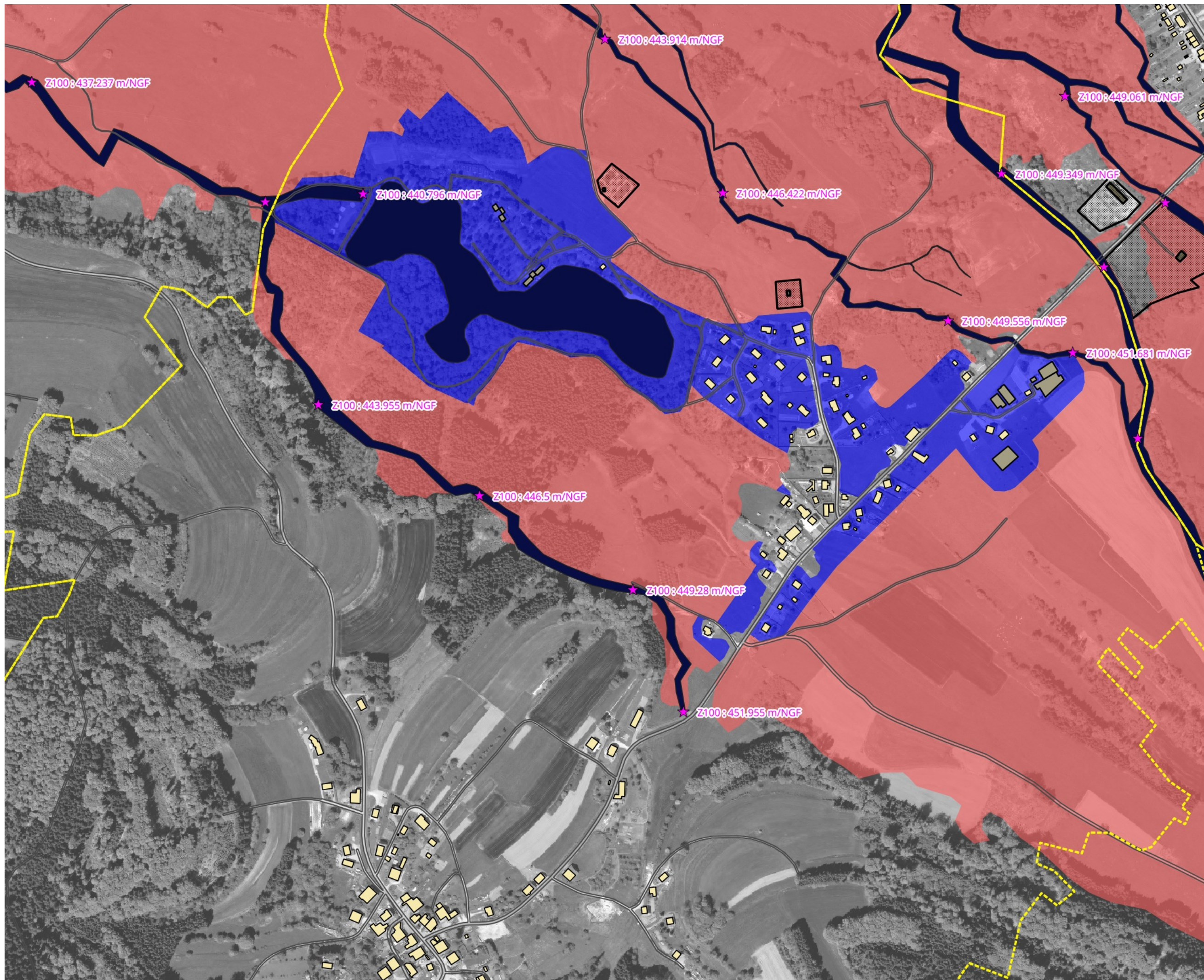
Sources : ©IGN©  
Conception : DDT88/SER/BPR - TV

0 100 m  
Echelle = 1:5000



**Mai 2020**





**Zonage réglementaire  
 PPRNi  
 de la Vologne**

**PLANCHE 16 / 28**

JUSSARUPT

HERPELMONT

LAVELINE-DEVANT-

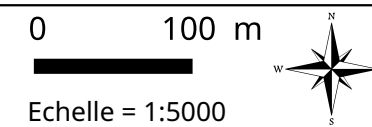
- Zone rouge R
- Zone bleue B1
- Zone bleue B2
- Cotes de référence
- PPRi Moselle amont
- Cours d'eau et plans d'eau
- Limite communale

Vu et annexé  
 à mon  
 arrêté préfectoral  
 n°: 019 / 2020 / DDT  
 du 04 juin 2020

**SIGNE**

Le Préfet,

Sources : ©IGN©  
 Conception : DDT88/SER/BPR - TV



**Mai 2020**








### Zonage réglementaire PPRni de la Vologne

PLANCHE 17 / 28

HERPELMONT

BEAUMENIL

CHAMP-LE-DUC

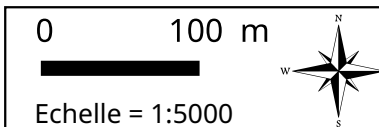
-  Zone rouge R
-  Zone bleue B1
-  Zone bleue B2
-  Cotes de référence
-  PPRi Moselle amont
-  Cours d'eau et plans d'eau
-  Limite communale

Vu et annexé  
à mon  
arrêté préfectoral  
n°: 019 / 2020 / DDT  
du 04 juin 2020

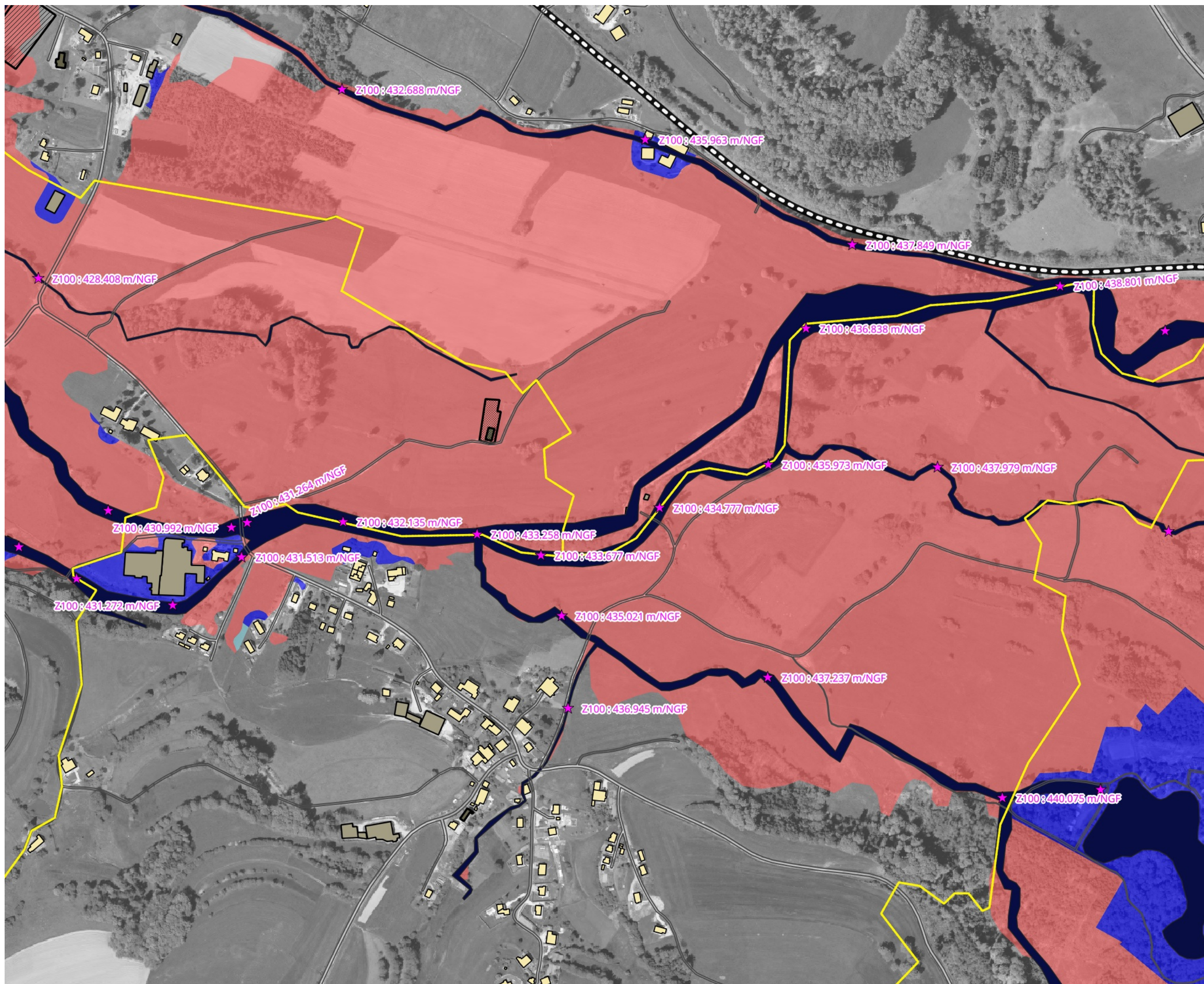
# SIGNE

Le Préfet,

Sources : ©IGN©  
Conception : DDT88/SER/BPR - TV



Mai 2020



## Zonage réglementaire PPRni de la Vologne

**PLANCHE 18 / 28**

**BEAUMENIL**  
**FIMENIL**  
**CHAMP-LE-DUC**

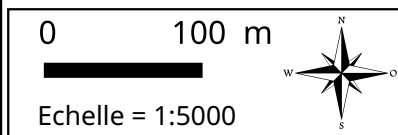
- L**
- Zone rouge R
  - Zone bleue B1
  - Zone bleue B2
  - Cotes de référence
  - PPRi Moselle amont
  - Cours d'eau et plans d'eau
  - Limite communale

Vu et annexé  
à mon  
arrêté préfectoral  
n°: 019 / 2020 / DDT  
du 04 juin 2020

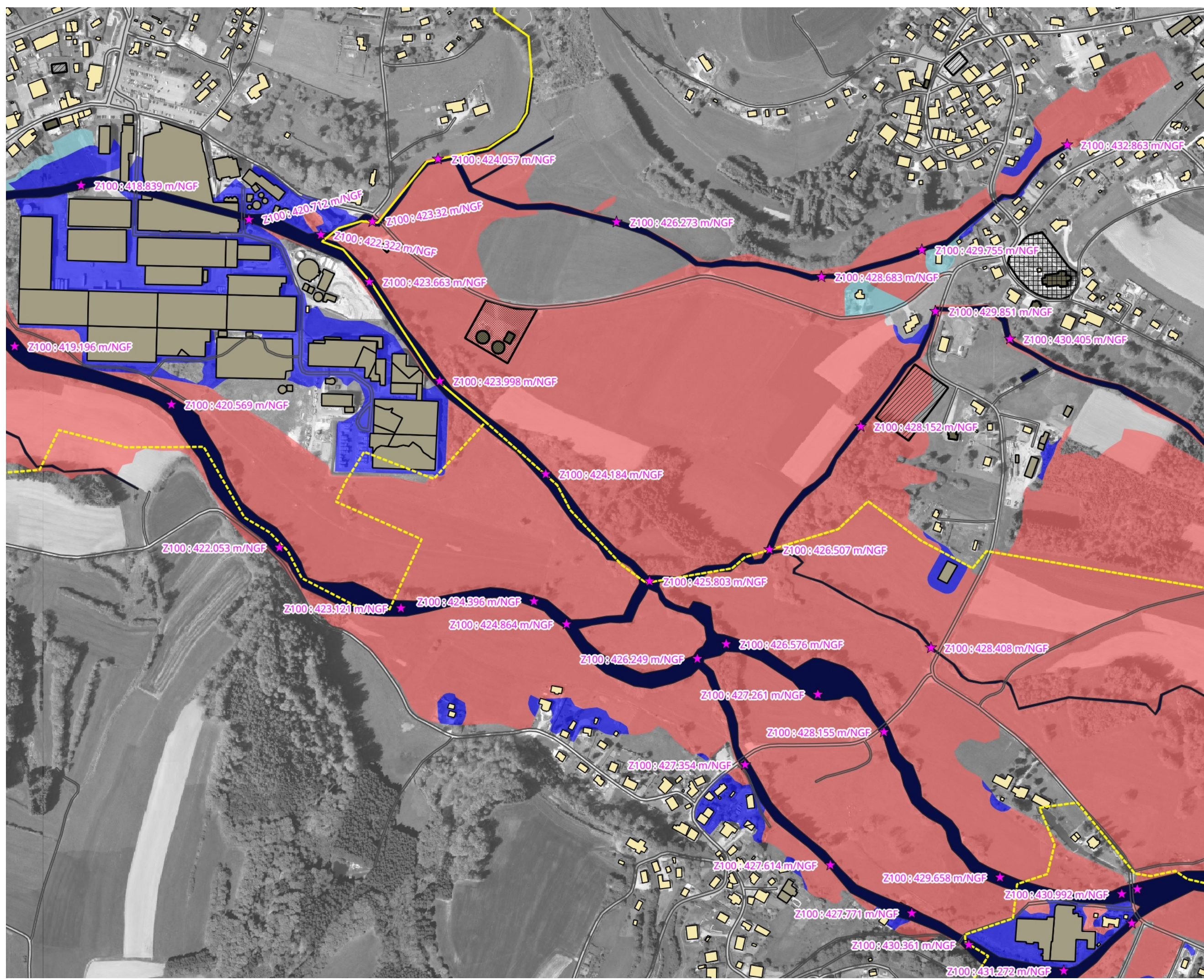
# SIGNE

Le Préfet,

Sources : ©IGN©  
Conception : DDT88/SER/BPR - TV



**Mai 2020**









### Zonage réglementaire PPRni de la Vologne

PLANCHE 19 / 28

LAVAL-SUR-VOLOGNE

FIMENIL

PREY

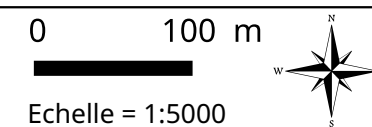
-  Zone rouge R
-  Zone bleue B1
-  Zone bleue B2
-  Cotes de référence
-  PPRi Moselle amont
-  Cours d'eau et plans d'eau
-  Limite communale

Vu et annexé  
à mon  
arrêté préfectoral  
n°: 019 / 2020 / DDT  
du 04 juin 2020

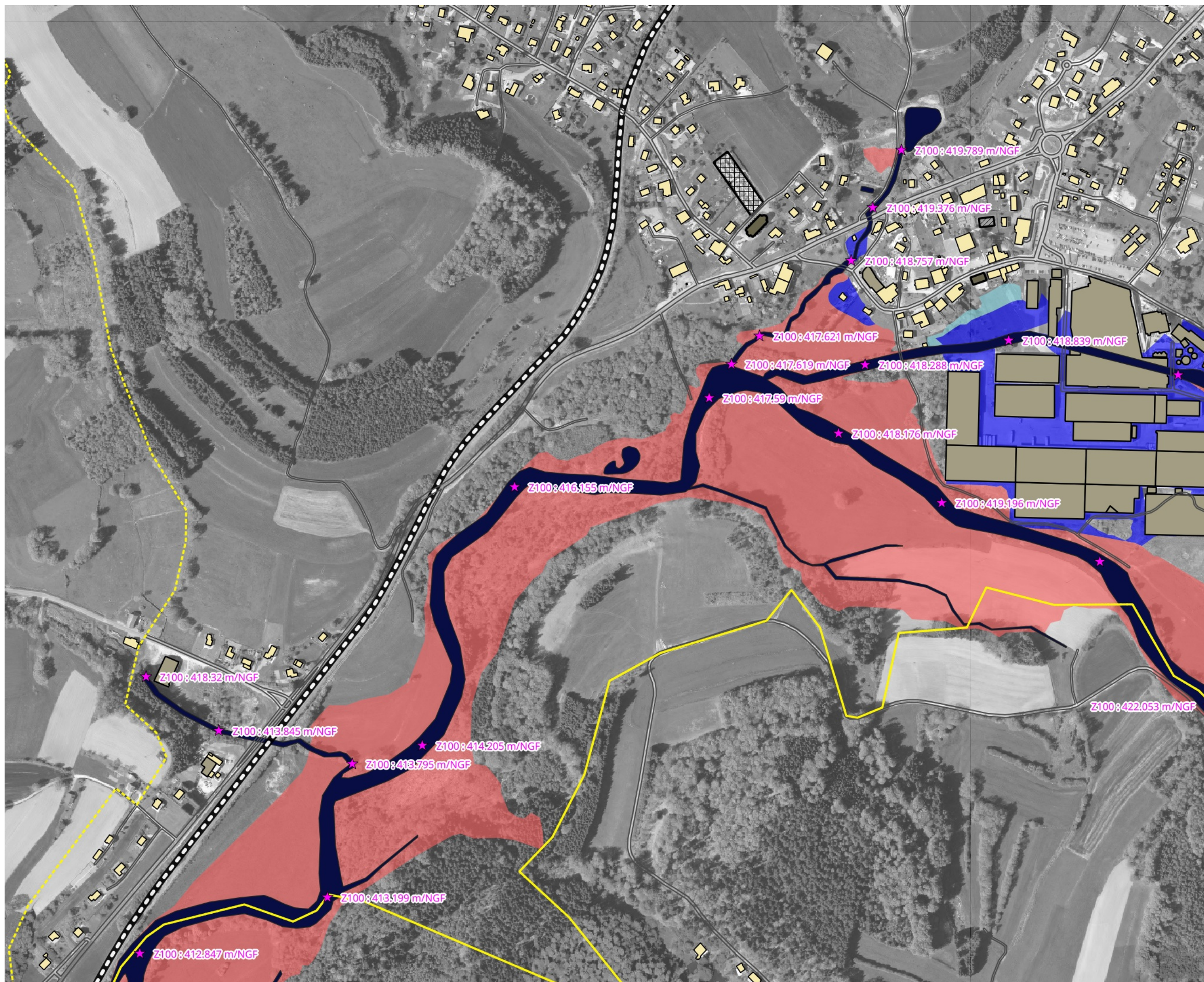
# SIGNE

Le Préfet,

Sources : ©IGN©  
Conception : DDT88/SER/BPR - TV



Mai 2020



### Zonage réglementaire PPRni de la Vologne

PLANCHE 20 / 28

LAVAL-SUR-VOLOGNE

PREY

LEPANGES-SUR-VOLOGNE

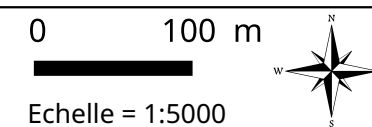
- Zone rouge R
- Zone bleue B1
- Zone bleue B2
- Cotes de référence
- PPRi Moselle amont
- Cours d'eau et plans d'eau
- Limite communale

Vu et annexé  
à mon  
arrêté préfectoral  
n°: 019 / 2020 / DDT  
du 04 juin 2020

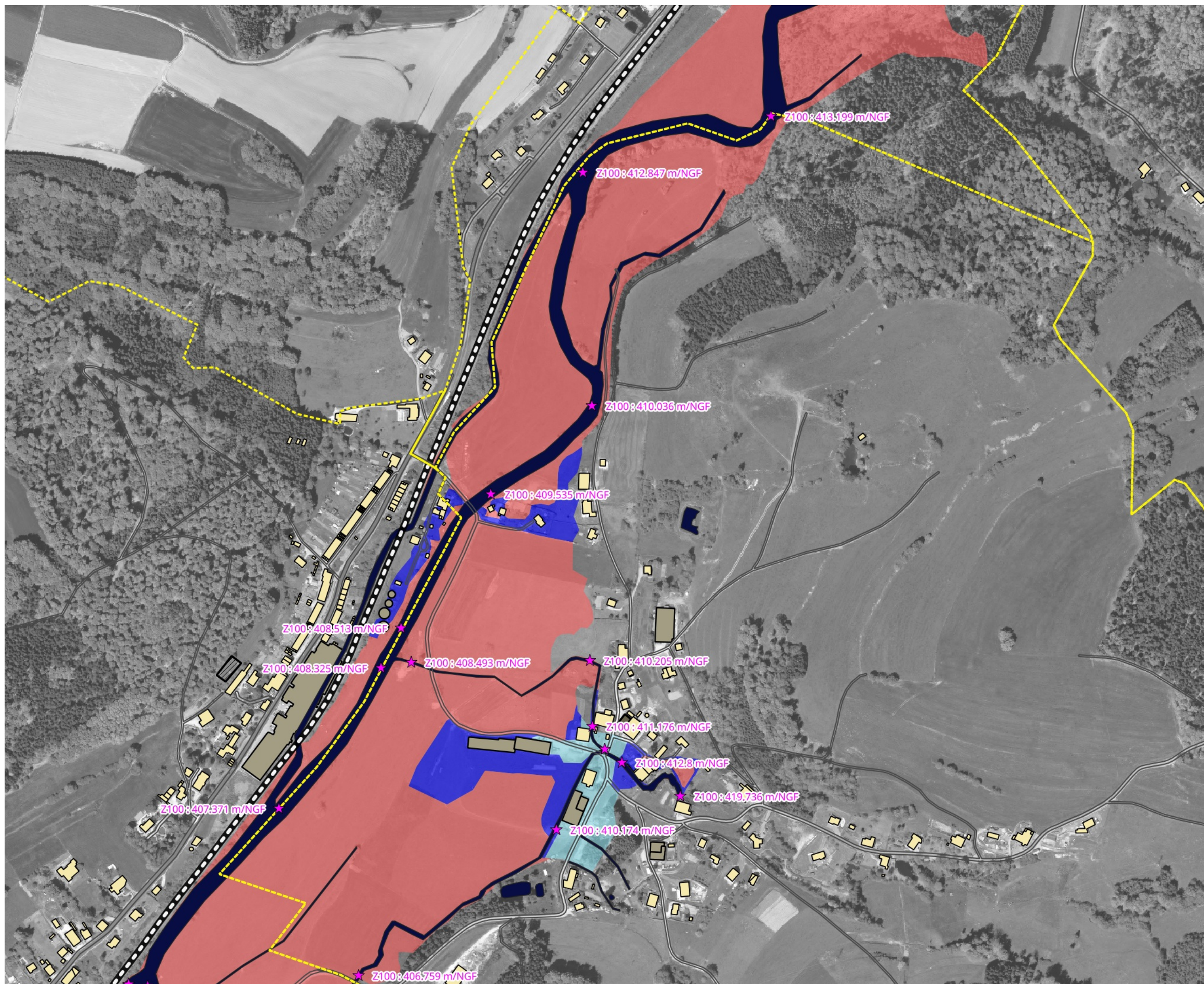
# SIGNE

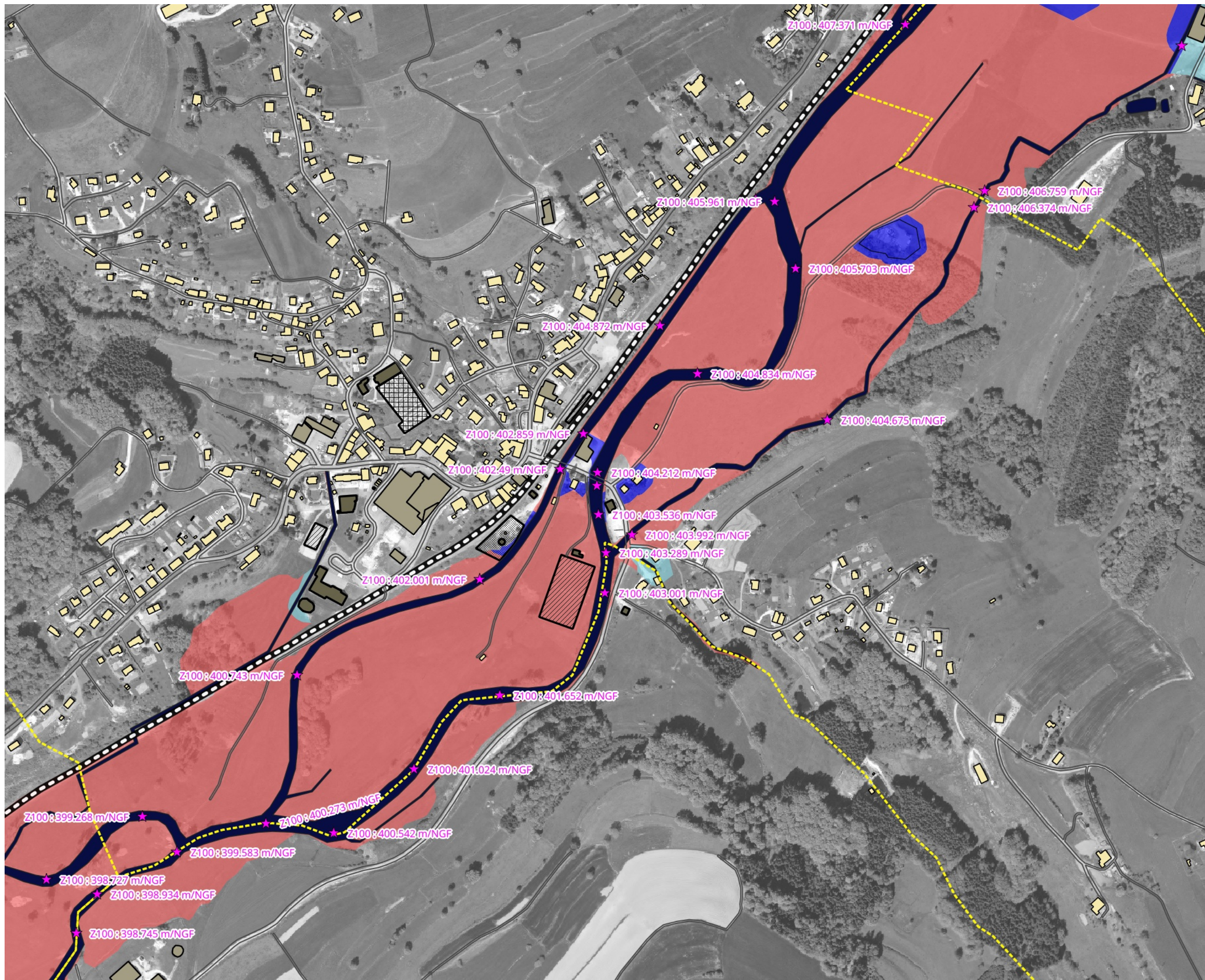
Le Préfet,

Sources : ©IGN©  
Conception : DDT88/SER/BPR - TV



Mai 2020





**Zonage réglementaire  
 PPRNi  
 de la Vologne**

**PLANCHE 21 / 28**

PREY

LEPANGES-SUR-VOLOGNE

LA NEUVEVILLE-DEVANT-

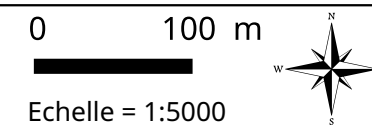
- Zone rouge R
- Zone bleue B1
- Zone bleue B2
- ★ Cotes de référence
- PPRi Moselle amont
- Cours d'eau et plans d'eau
- Limite communale

Vu et annexé  
 à mon  
 arrêté préfectoral  
 n°: 019 / 2020 / DDT  
 du 04 juin 2020

**SIGNE**

Le Préfet,

Sources : ©IGN©  
 Conception : DDT88/SER/BPR - TV



**Mai 2020**



Liberté • Egalité • Fraternité  
RÉPUBLIQUE FRANÇAISE



PRÉFET DES VOSGES

### Zonage réglementaire PPRi de la Vologne

**PLANCHE 22 / 28**

LEPANGES-SUR-VOLOGNE

LA NEUVEVILLE-DEVANT-  
LEPANGES  
DEYCIMONT

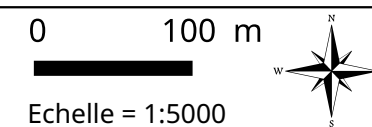
- Zone rouge R
- Zone bleue B1
- Zone bleue B2
- Cotes de référence
- PPRi Moselle amont
- Cours d'eau et plans d'eau
- Limite communale

Vu et annexé  
à mon  
arrêté préfectoral  
n°: 019 / 2020 / DDT  
du 04 juin 2020

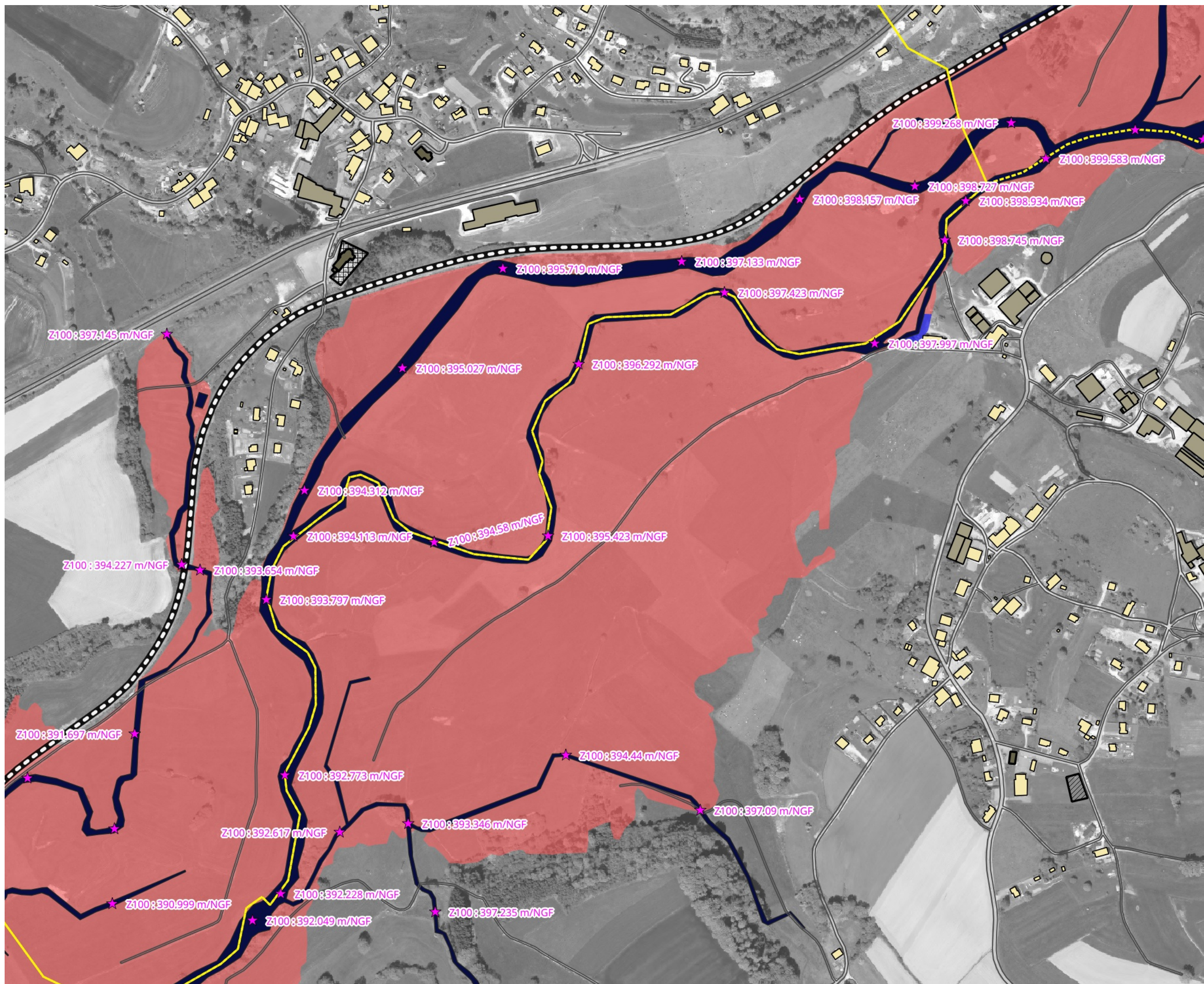
# SIGNE

Le Préfet,

Sources : ©IGN©  
Conception : DDT88/SER/BPR - TV



**Mai 2020**



### Zonage réglementaire PPRni de la Vologne

PLANCHE 23 / 28

LA NEUVEVILLE-DEVANT-LEPANGES  
DEYCIMONT  
DOCELLES

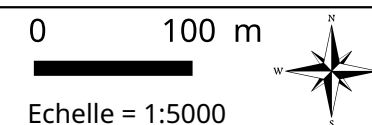
- Zone rouge R
- Zone bleue B1
- Zone bleue B2
- Cotes de référence
- PPRi Moselle amont
- Cours d'eau et plans d'eau
- Limite communale

Vu et annexé  
à mon  
arrêté préfectoral  
n°: 019 / 2020 / DDT  
du 04 juin 2020

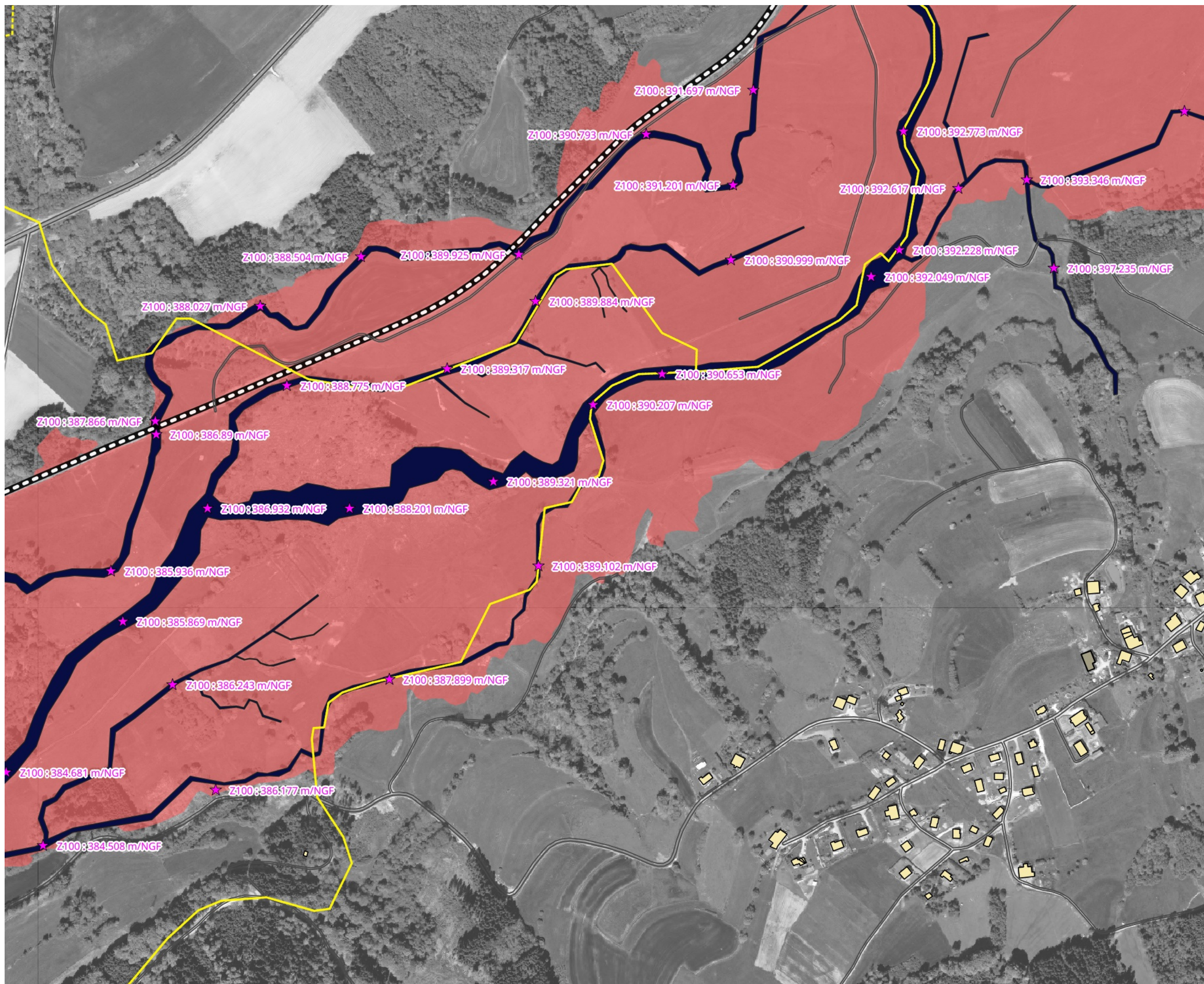
# SIGNE

Le Préfet,

Sources : ©IGN©  
Conception : DDT88/SER/BPR - TV



Mai 2020



### Zonage réglementaire PPRni de la Vologne

PLANCHE 24 / 28

DOCELLES

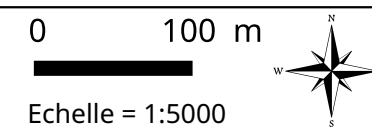
-  Zone rouge R
-  Zone bleue B1
-  Zone bleue B2
-  Cotes de référence
-  PPRi Moselle amont
-  Cours d'eau et plans d'eau
-  Limite communale

Vu et annexé  
à mon  
arrêté préfectoral  
n°: 019 / 2020 / DDT  
du 04 juin 2020

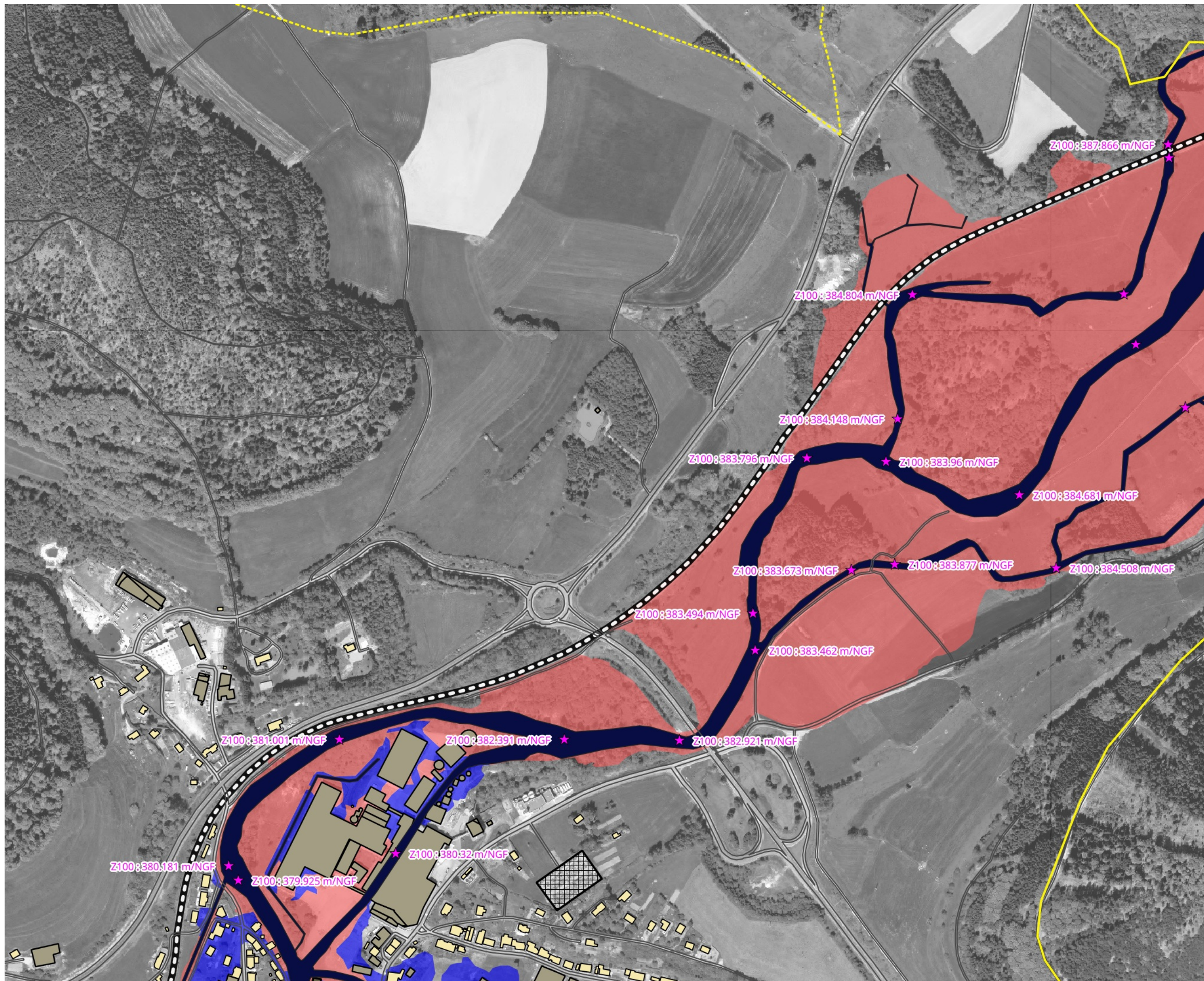
# SIGNE

Le Préfet,

Sources : ©IGN©  
Conception : DDT88/SER/BPR - TV



Mai 2020



## Zonage réglementaire PPRni de la Vologne

PLANCHE 25 / 28

DOCELLES

CHENIMENIL

- Zone rouge R
- Zone bleue B1
- Zone bleue B2
- Cotes de référence
- PPRi Moselle amont
- Cours d'eau et plans d'eau
- Limite communale

Vu et annexé  
à mon  
arrêté préfectoral  
n°: 019 / 2020 / DDT  
du 04 juin 2020

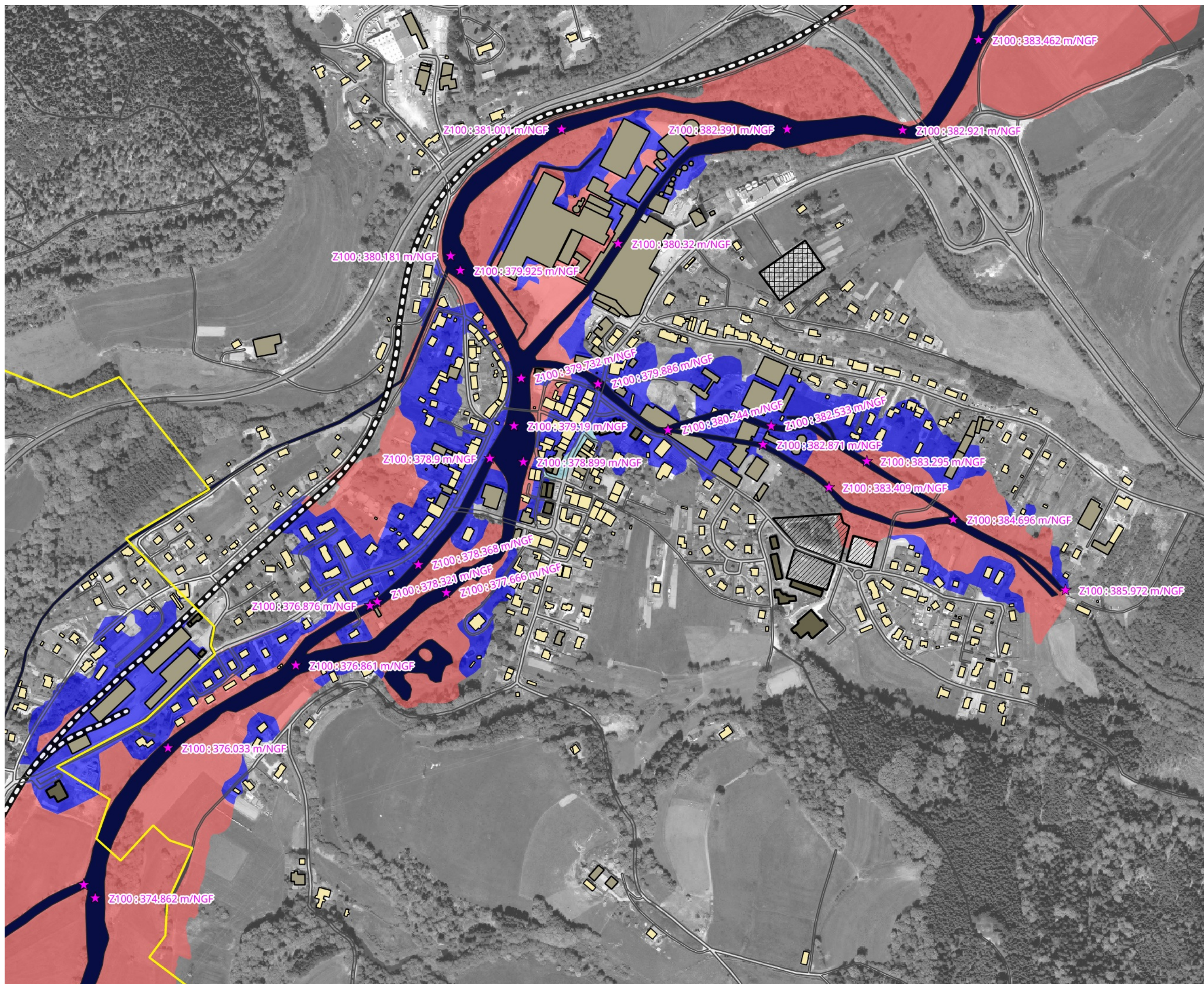
# SIGNE

Le Préfet,

Sources : ©IGN©  
Conception : DDT88/SER/BPR - TV

0 100 m  
Echelle = 1:5000

Mai 2020



## Zonage réglementaire PPRi de la Vologne

**PLANCHE 26 / 28**

DOCELLES

CHENIMENIL

- Zone rouge R
- Zone bleue B1
- Zone bleue B2
- Cotes de référence
- PPRi Moselle amont
- Cours d'eau et plans d'eau
- Limite communale

Vu et annexé  
à mon  
arrêté préfectoral  
n°: 019 / 2020 / DDT  
du 04 juin 2020

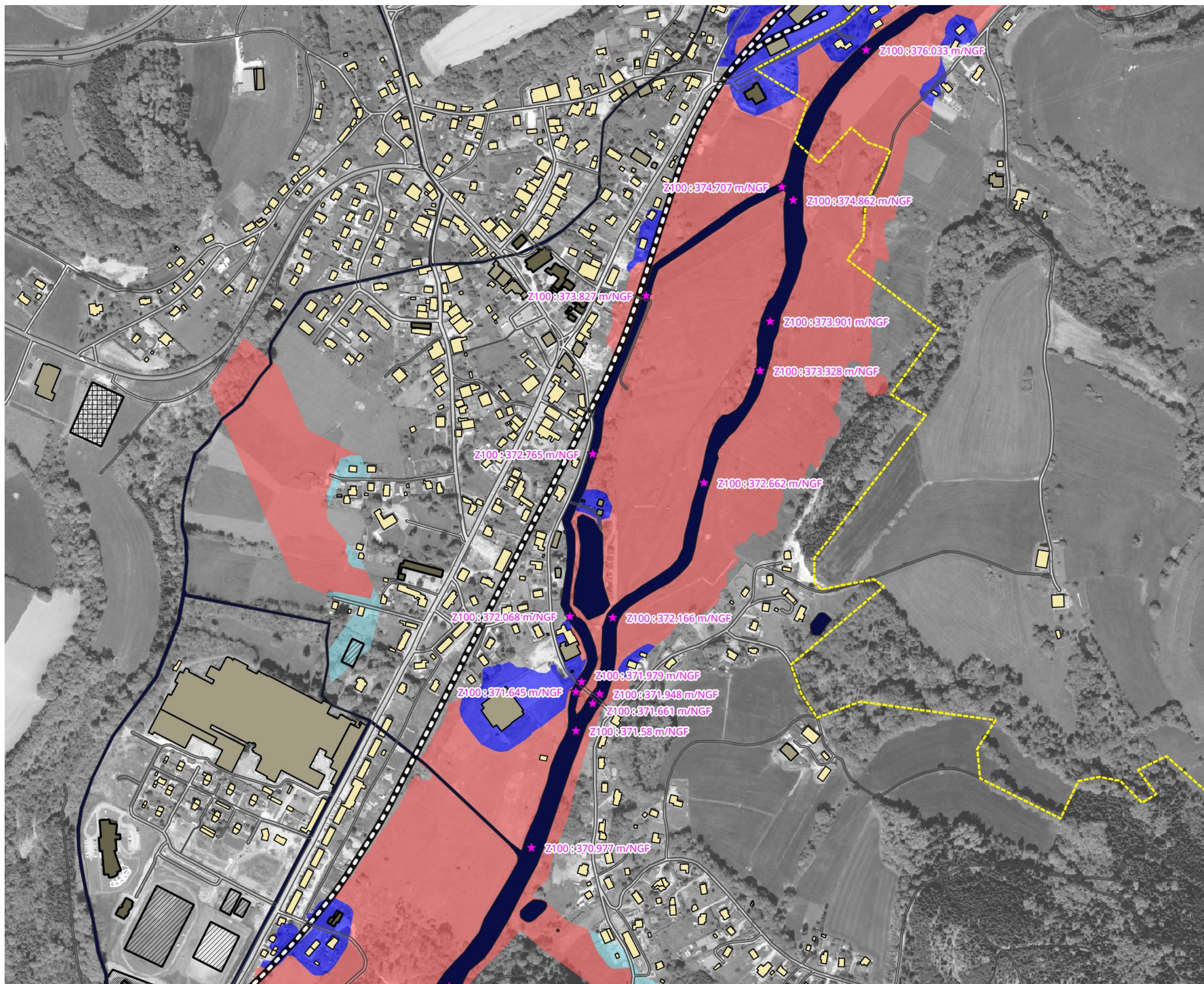
# SIGNE

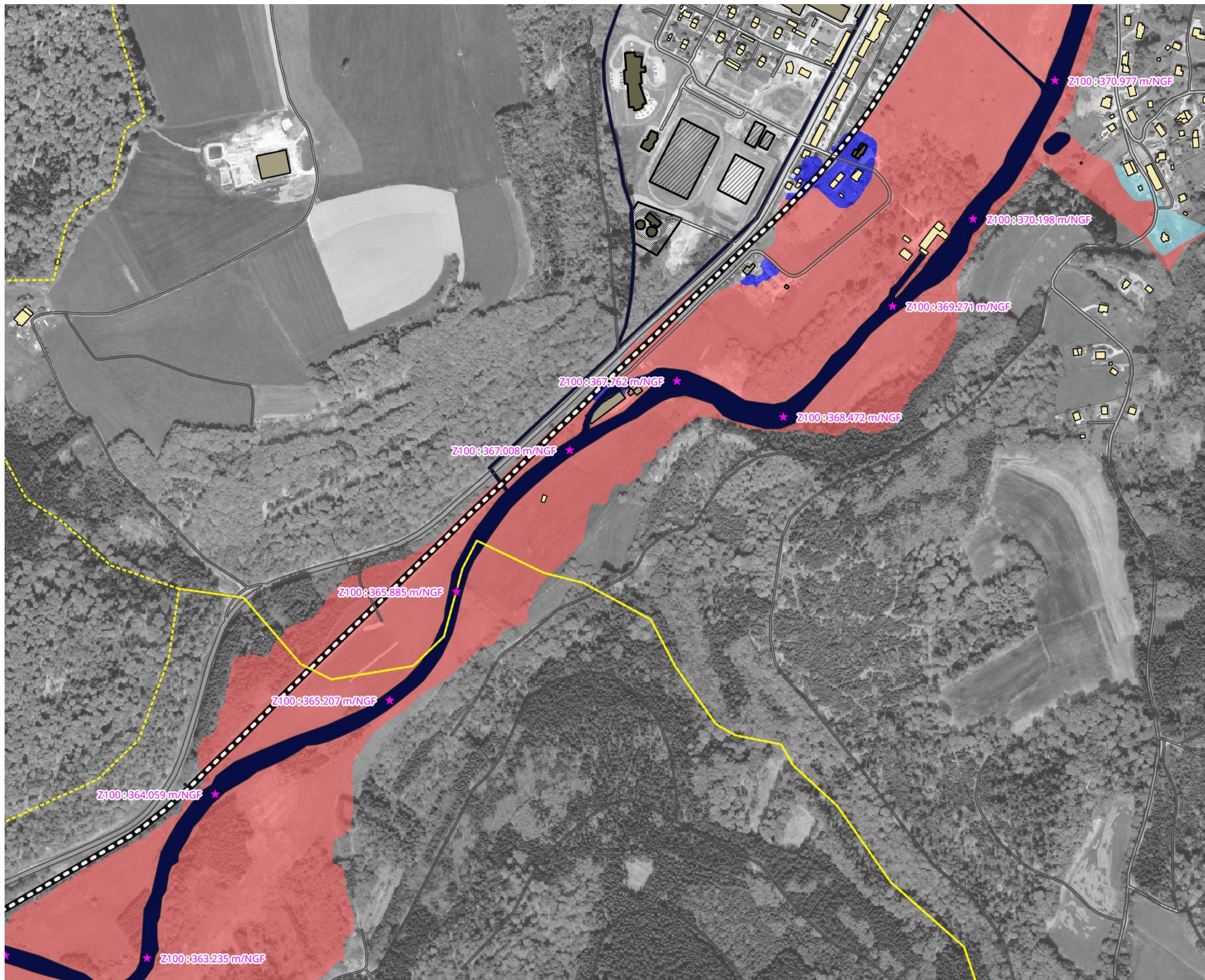
Le Préfet,

Sources : ©IGN©  
Conception : DDT88/SER/BPR - TV

0 100 m  
Echelle = 1:5000

Mai 2020





**Zonage réglementaire  
PPRi  
de la Vologne**

**PLANCHE 27 / 28**

**CHENIMENIL**

**JARMENIL**

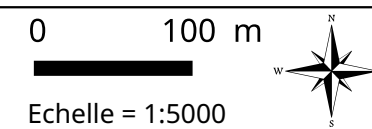
- Zone rouge R
- Zone bleue B1
- Zone bleue B2
- ★ Cotes de référence
- PPRi Moselle amont
- Cours d'eau et plans d'eau
- Limite communale

Vu et annexé  
à mon  
arrêté préfectoral  
n°: 019 / 2020 / DDT  
du 04 juin 2020

**SIGNE**

Le Préfet,

Sources : ©IGN©  
Conception : DDT88/SER/BPR - TV



**Mai 2020**

### Zonage réglementaire PPRni de la Vologne

PLANCHE 28 / 28

JARMENIL

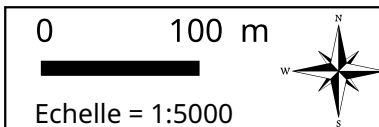
- Zone rouge R
- Zone bleue B1
- Zone bleue B2
- Cotes de référence
- PPRi Moselle amont
- Cours d'eau et plans d'eau
- Limite communale

Vu et annexé  
à mon  
arrêté préfectoral  
n°: 019 / 2020 / DDT  
du 04 juin 2020

# SIGNE

Le Préfet,

Sources : ©IGN©  
Conception : DDT88/SER/BPR - TV



Mai 2020