

Etude de diagnostic des réseaux de collecte et des ouvrages de traitement des eaux usées
Zonage d'assainissement





Carte de zonage des eaux usées
CHEMINON

| | |
|-----------------|----------------------|
| N°Affaire | 4-61-1833 |
| Date d'émission | Janvier 2020 - Ind.A |
| Réalisé par | Sby |
| Echelle | 0 200 400 m |



ARTELIA
Département Eau Génie Urbain
Bâtiment B - 3ème étage
47, Avenue de Lugo - CS20349
94600 CHOISY-LE-ROI Cedex
Tel. : +33 (0)1 77 93 78 99
Fax : +33 (0)1 77 93 77 95

Légende

-  Limite communale
-  Zonage Eaux usées
-  Zone à vocation d'assainissement collectif
-  Zone relevant de l'assainissement non collectif

