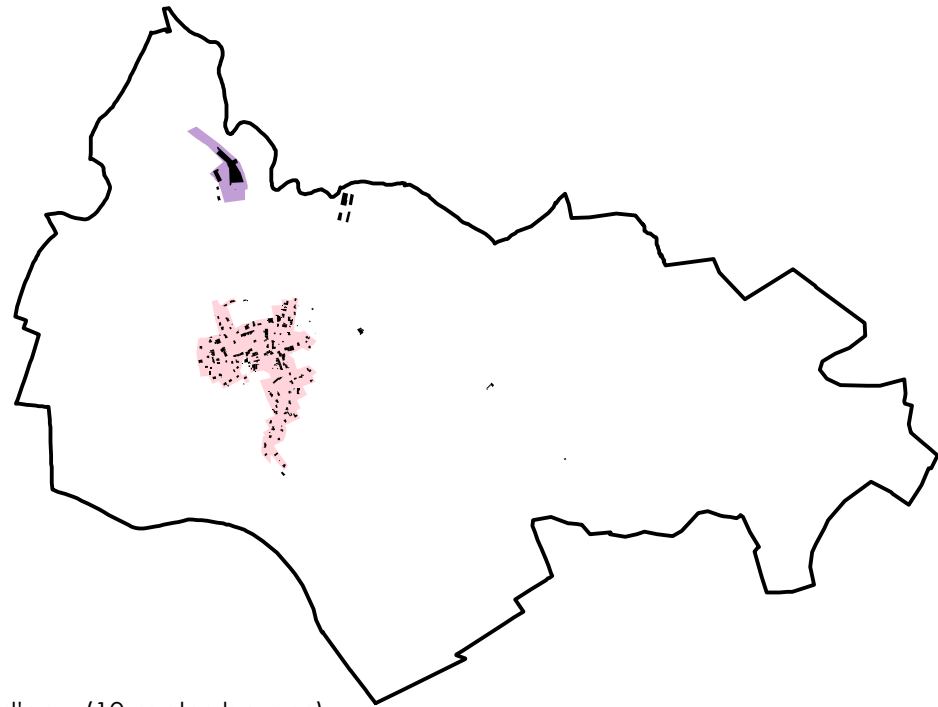
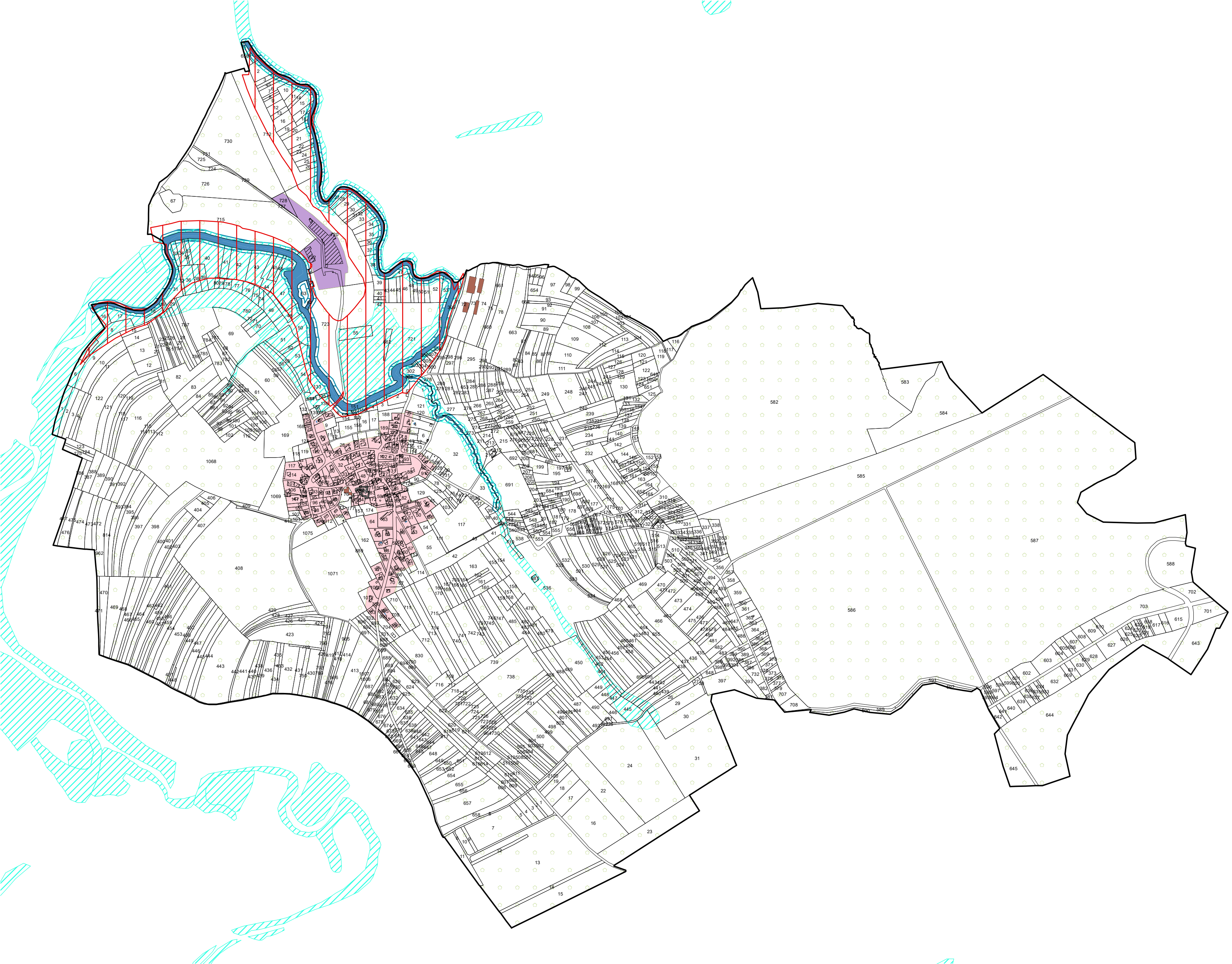









Révision de la Carte Communale de Mazirot

Dossier soumis à enquête publique

planche 2/2 : territoire

Echelle : 1:10 000



-  bâtiments agricoles (information)
-  zone rouge du PPRi du Madon Centre
-  zones humides inconstructibles
-  recul inconstructible le long des cours d'eau (10 m des berges)
-  secteur ouvert à la construction
-  secteur ouvert à la construction, uniquement dédié à accueillir des activités économiques
-  secteur non ouvert à la construction, sauf exceptions prévues par le code de l'urbanisme



Bureau d'études éolis
 Urbanisme et Planification
 Aménagement des territoires
 Communication et Concertation

56 rue de la Prairie
 88100 Saint Dié des Vosges
 09 79 05 77 46 / 06 17 46 79 59
 eolis.todesco@orange.fr

