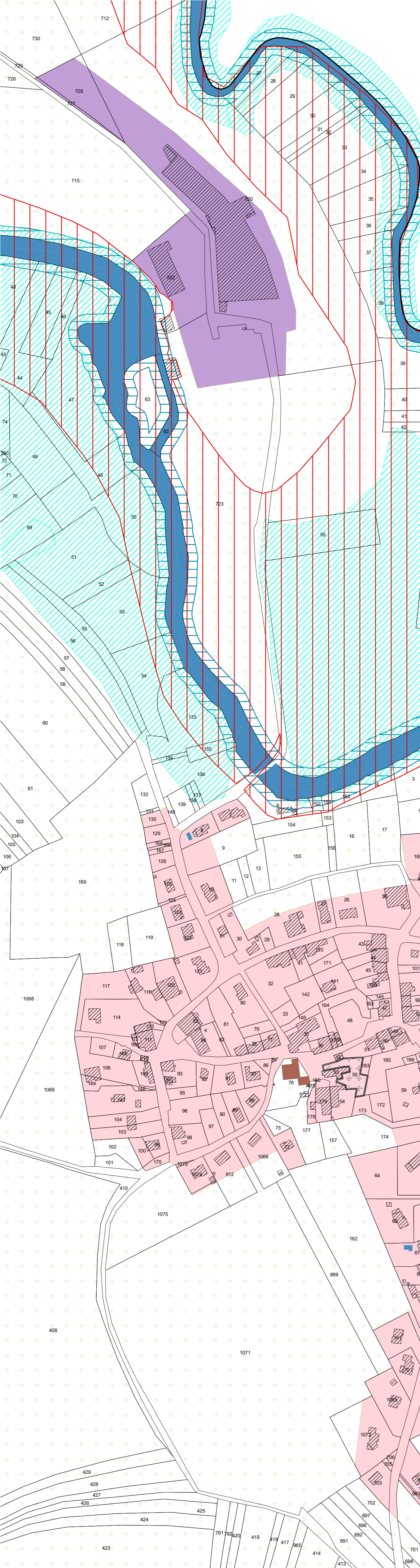









Révision de la Carte Communale de Mazirot

Dossier soumis à enquête publique

planche 1/2 : village

Echelle : 1:2 500



-  bâtiments agricoles (information)
-  zone rouge du PPRI du Madon Centre
-  zones humides inconstructibles
-  recul inconstructible le long des cours d'eau (10 m des berges)
-  secteur ouvert à la construction
-  secteur ouvert à la construction, uniquement dédié à accueillir des activités économiques
-  secteur non ouvert à la construction, sauf exceptions prévues par le code de l'urbanisme



Bureau d'études éolis

Urbanisme et Planification
Aménagement des territoires
Communication et Concertation

56 rue de la Prairie
88100 Saint Dié des Vosges
09 79 05 77 46 / 06 17 46 79 59
eolis.todesco@orange.fr

