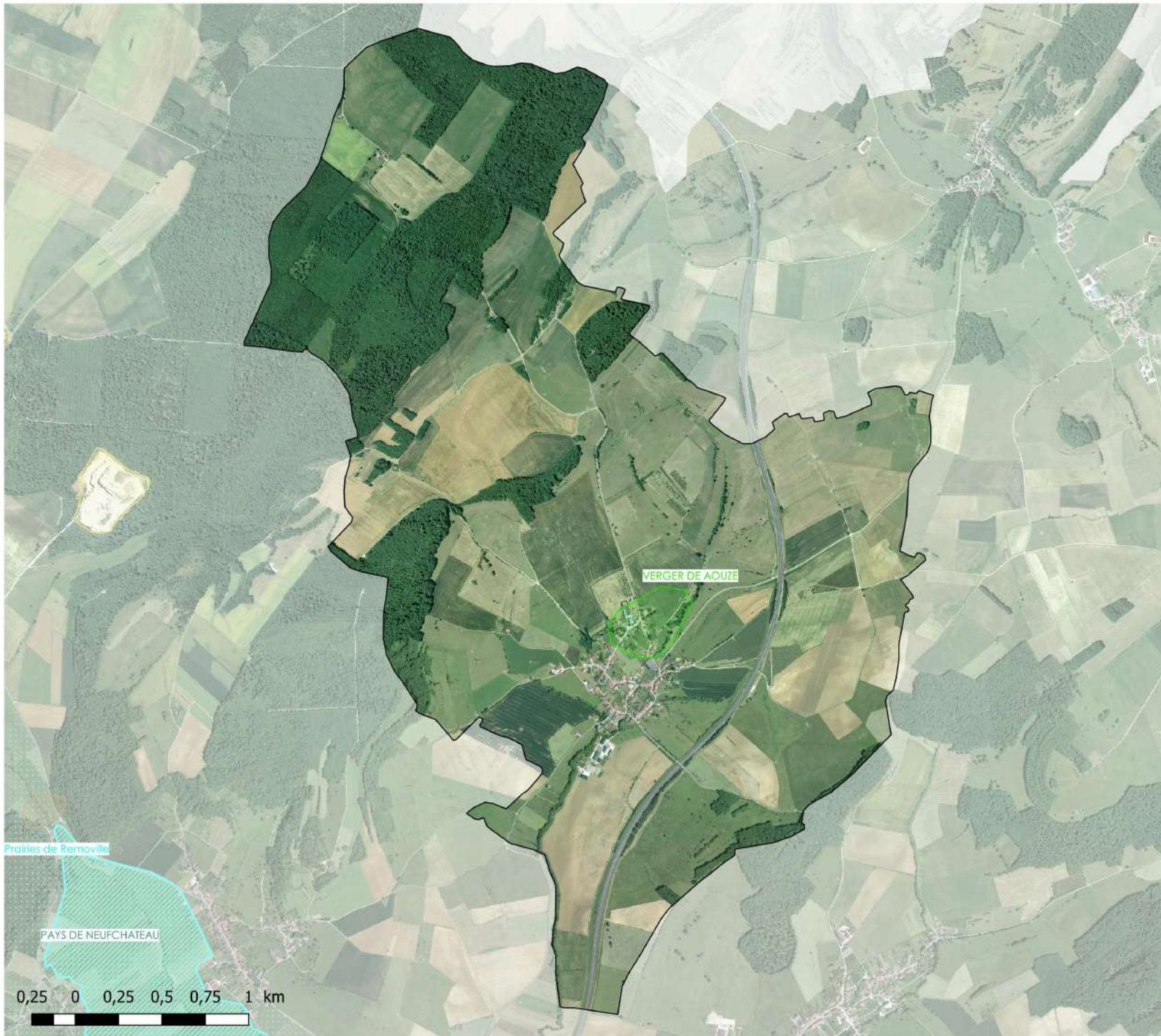


## ZONAGES ENVIRONNEMENTAUX - AOUIZE




### Légende

ENS des Vosges

Source des données : DREAL Grand-Est, AE Rhin-Meuse, CD 88, CEN Lorraine.  
Fond de plan : IGN Orthophotoplans®

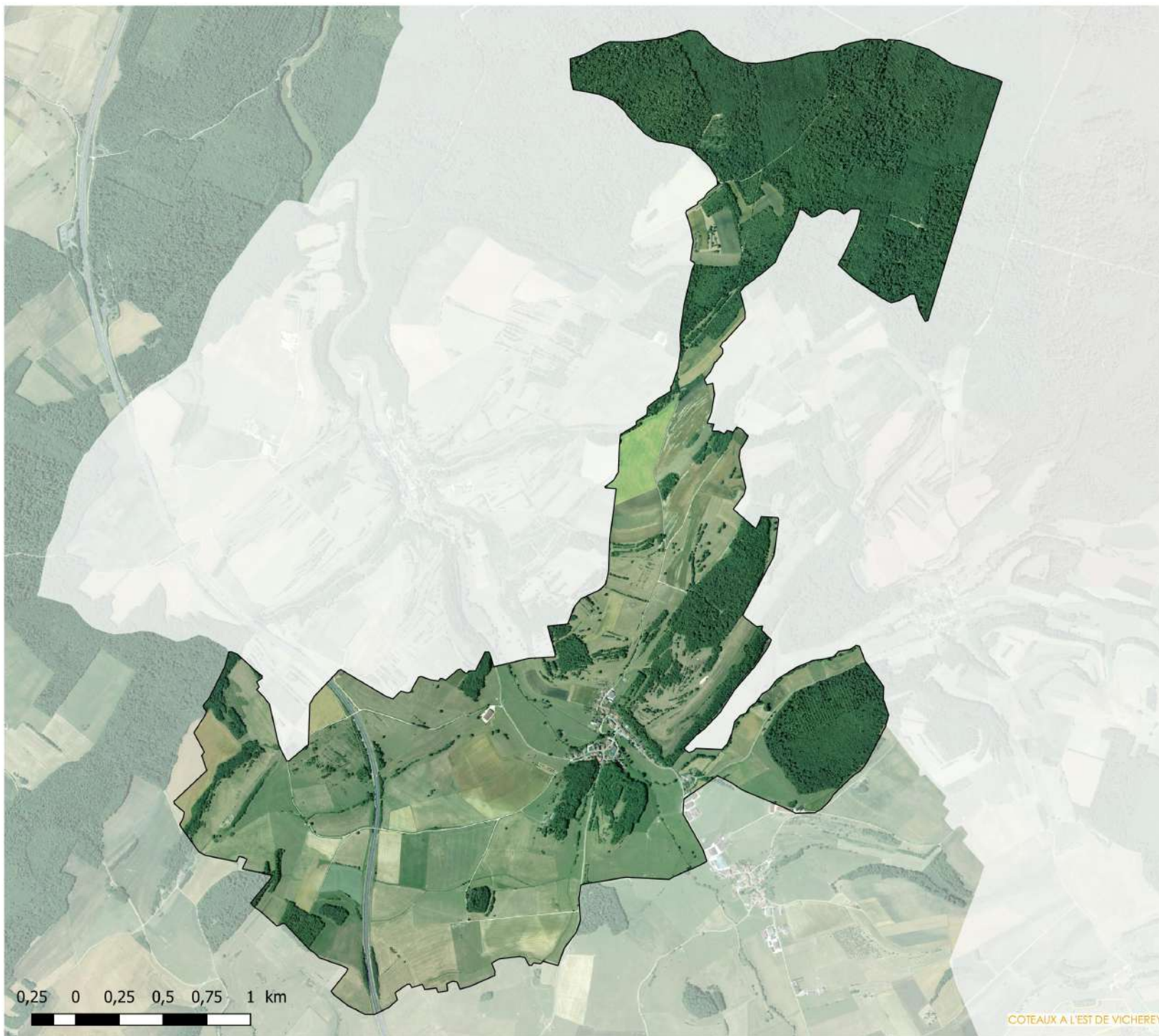


Cartographie 2022  
S. LETHUILLIER





## ZONAGES ENVIRONNEMENTAUX - AROFFE



Légende

Source des données : DREAL Grand-Est, AE Rhin-Meuse, CD 88, CEN Lorraine.  
Fond de plan : IGN Orthophotoplans®



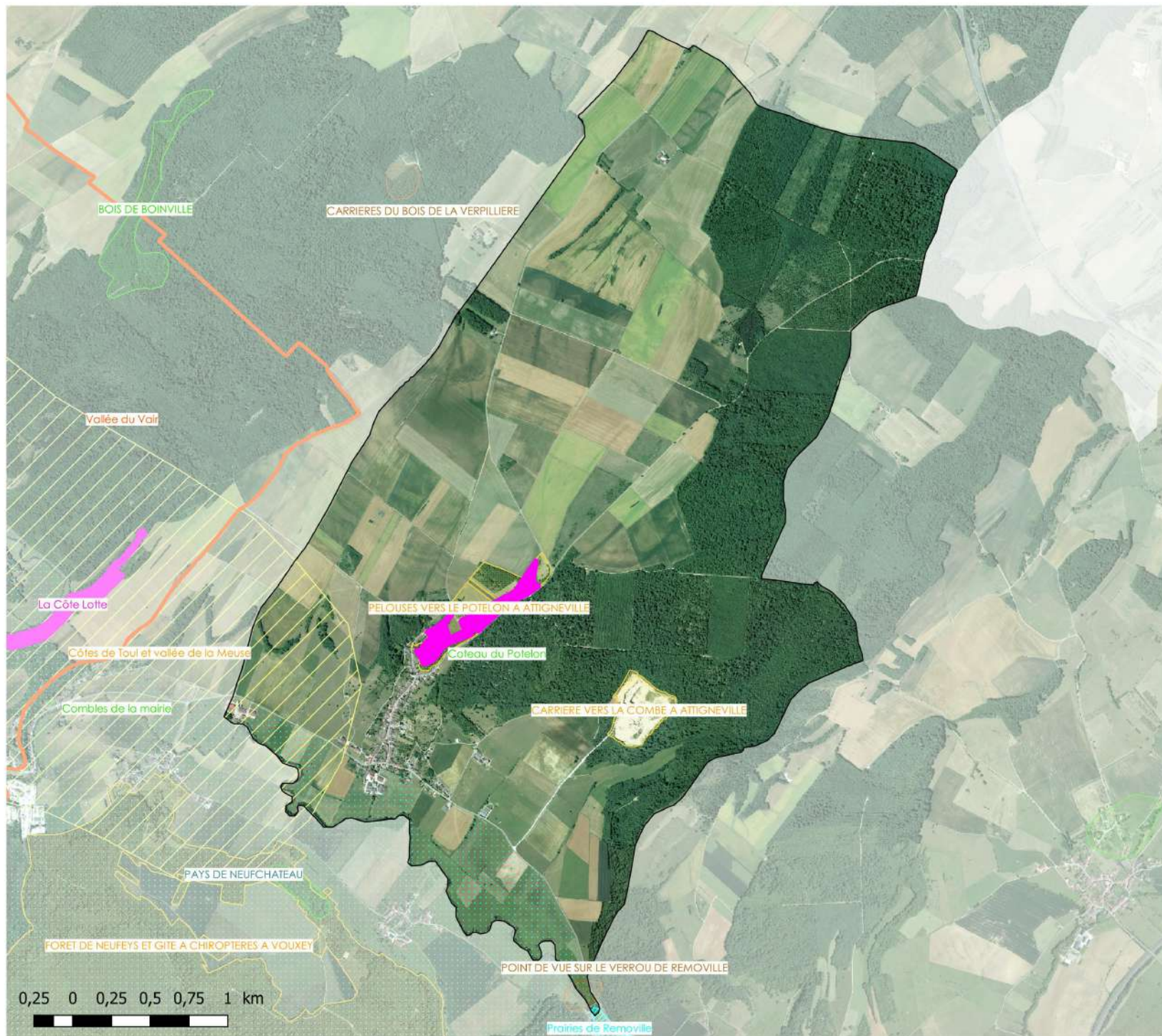
Cartographie 2022  
S. LETHUILLIER



COTEAUX A L'EST DE VICHÉREY



# ZONAGES ENVIRONNEMENTAUX - ATTIGNEVILLE



## Légende

- Site du CEN Lorraine
- ENS des Vosges
- ENS géologique
- ZHR
- ZNIEFF de type 1
- ZNIEFF de type 2
- Paysage remarquable

Source des données : DREAL Grand-Est, AE Rhin-Meuse, CD 88, CEN Lorraine.  
Fond de plan : IGN Orthophotoplans®

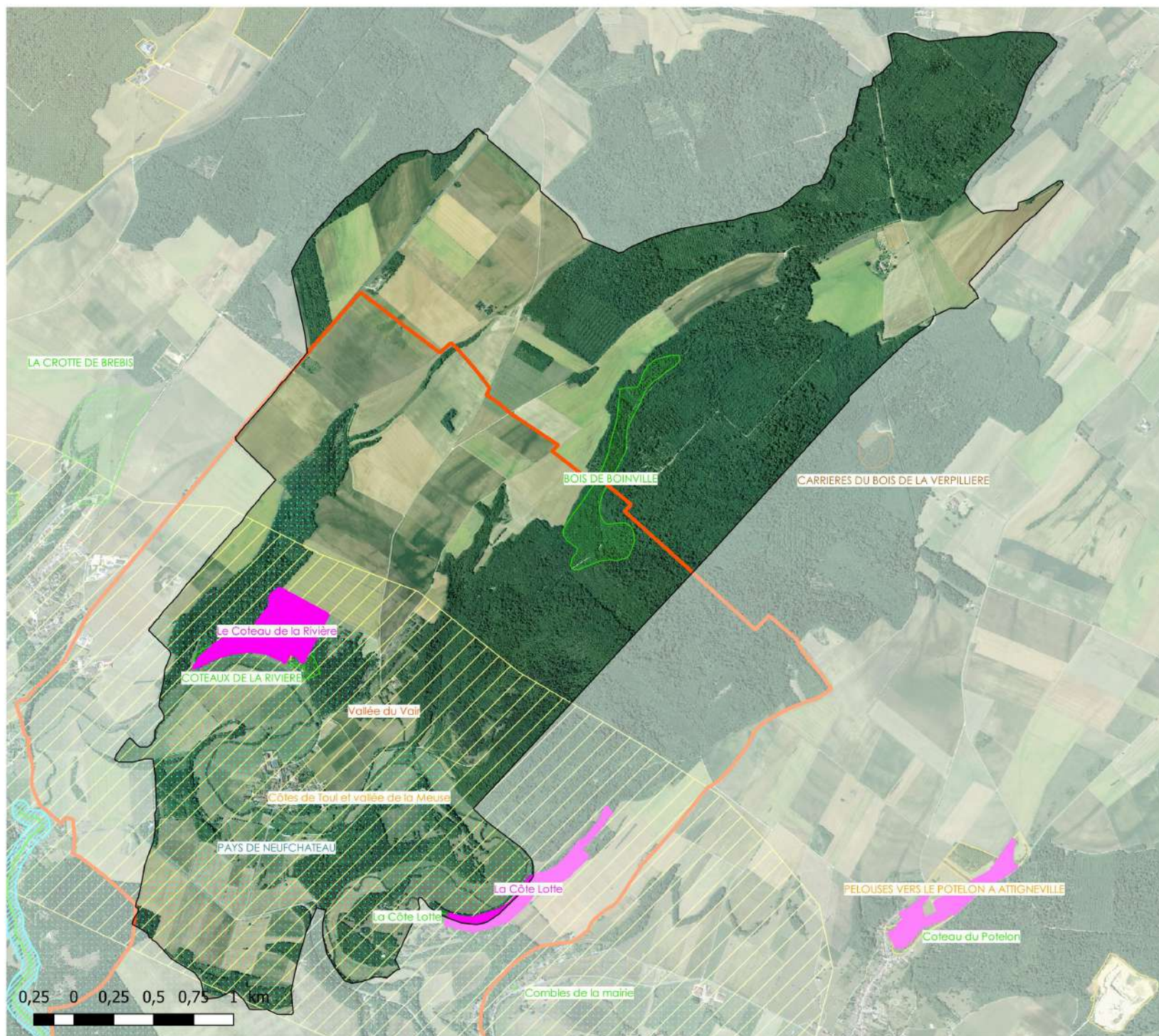


Cartographie 2022  
S. LETHUILLIER





# ZONAGES ENVIRONNEMENTAUX - AUTIGNY-LA-TOUR



## Légende

- Sites inscrits
- Site du CEN Lorraine
- ENS des Vosges
- ZNIEFF de type 1
- ZNIEFF de type 2
- Paysage remarquable

Source des données : DREAL Grand-Est, AE Rhin-Meuse, CD 88, CEN Lorraine.  
Fond de plan : IGN Orthophotoplans®



Cartographie 2022  
S. LETHUILLIER





## ZONAGES ENVIRONNEMENTAUX - AUTREVILLE



### Légende

- ENS des Vosges
- ENS géologique




0,25 0 0,25 0,5 0,75 1 km

Source des données : DREAL Grand-Est, AE Rhin-Meuse, CD 88, CEN Lorraine.  
Fond de plan : IGN Orthophotoplans®



Cartographie 2022  
S. LETHUILLIER







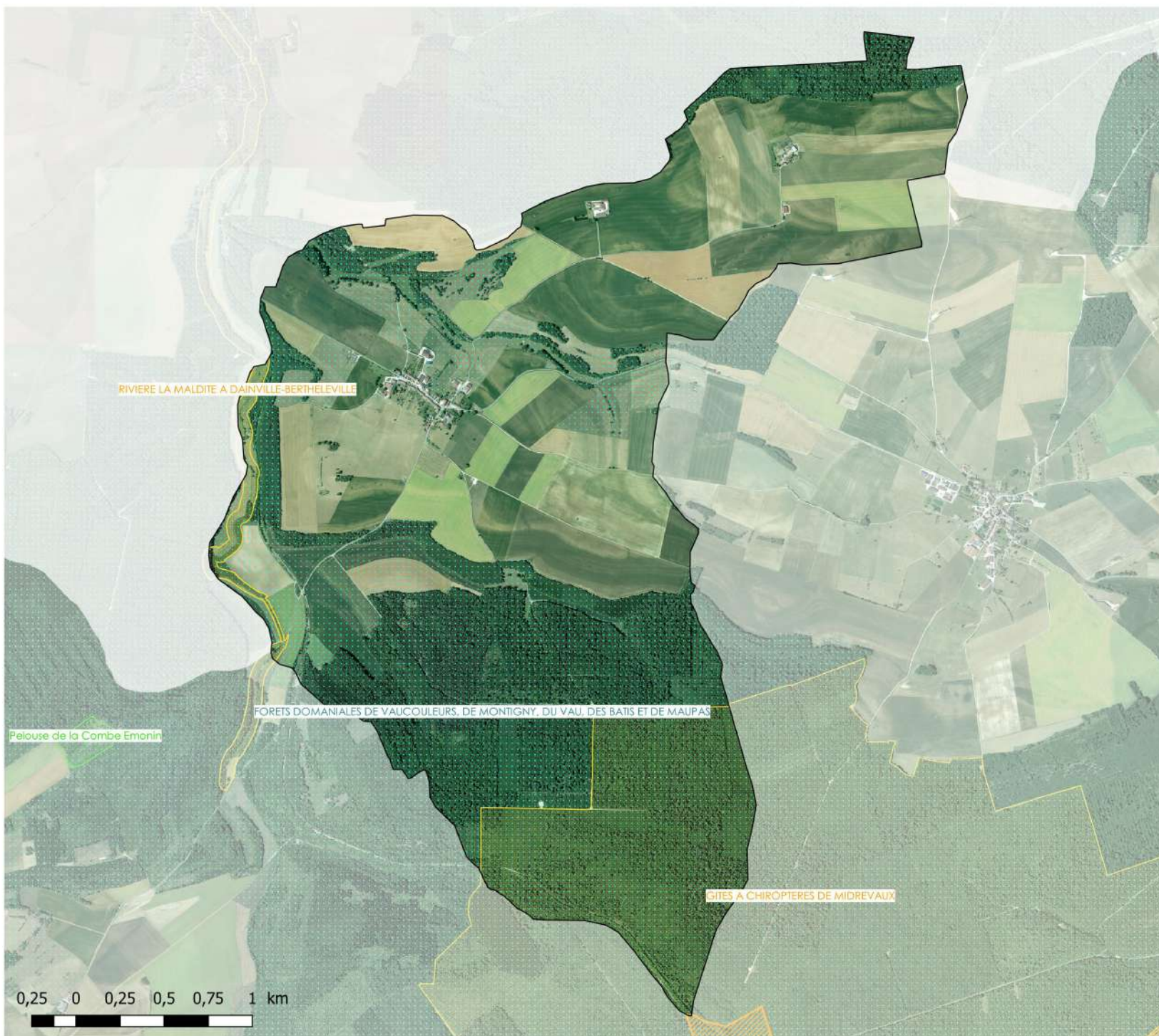


# ZONAGES ENVIRONNEMENTAUX - AVRANVILLE




## Légende

-  Natura 2000 - directive Habitat (ZSC)
-  ZNIEFF de type 1
-  ZNIEFF 1 en projet (secteur Neufchateau)
-  ZNIEFF de type 2



Source des données : DREAL Grand-Est, AE Rhin-Meuse, CD 88, CEN Lorraine.  
Fond de plan : IGN Orthophotoplans®

0,25 0 0,25 0,5 0,75 1 km



Cartographie 2022  
S. LETHUILLIER








# ZONAGES ENVIRONNEMENTAUX - BALLEVILLE




## Légende

-  ENS des Vosges
-  ZHR
-  ZNIEFF de type 1
-  ZNIEFF de type 2

Source des données : DREAL Grand-Est, AE Rhin-Meuse, CD 88, CEN Lorraine.  
Fond de plan : IGN Orthophotoplans®

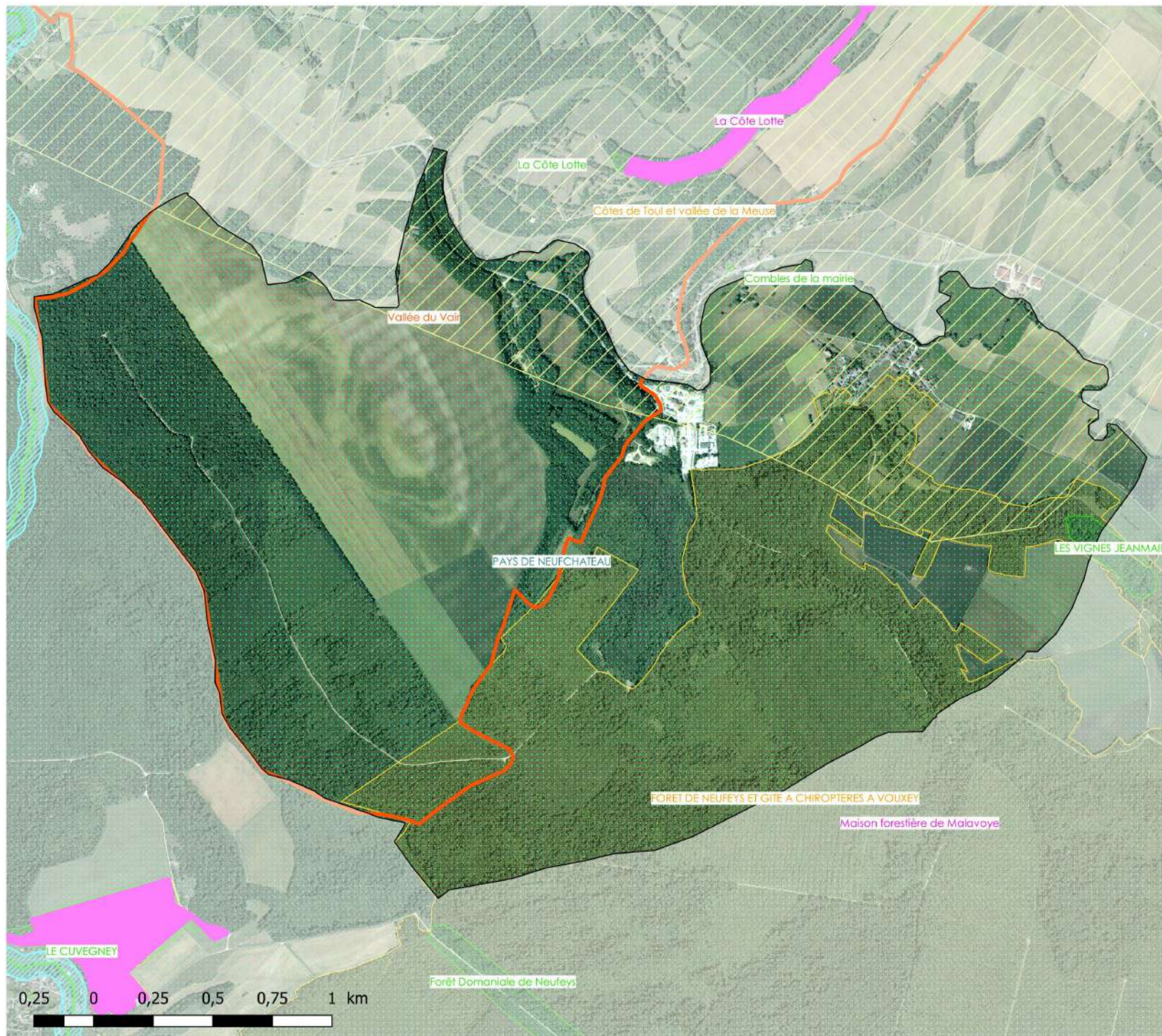


Cartographie 2022  
S. LETHUILLIER





# ZONAGES ENVIRONNEMENTAUX - BARVILLE



## Légende

- Sites inscrits
- ENS des Vosges
- ZHR
- ZNIEFF de type 1
- ZNIEFF de type 2
- Paysage remarquable

Source des données : DREAL Grand-Est, AE Rhin-Meuse, CD 88, CEN Lorraine.  
Fond de plan : IGN Orthophotoplans®



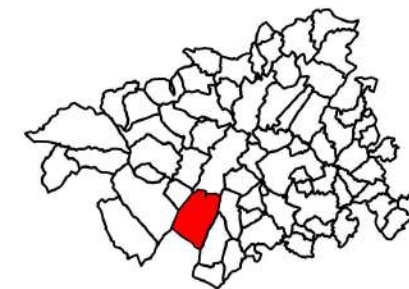
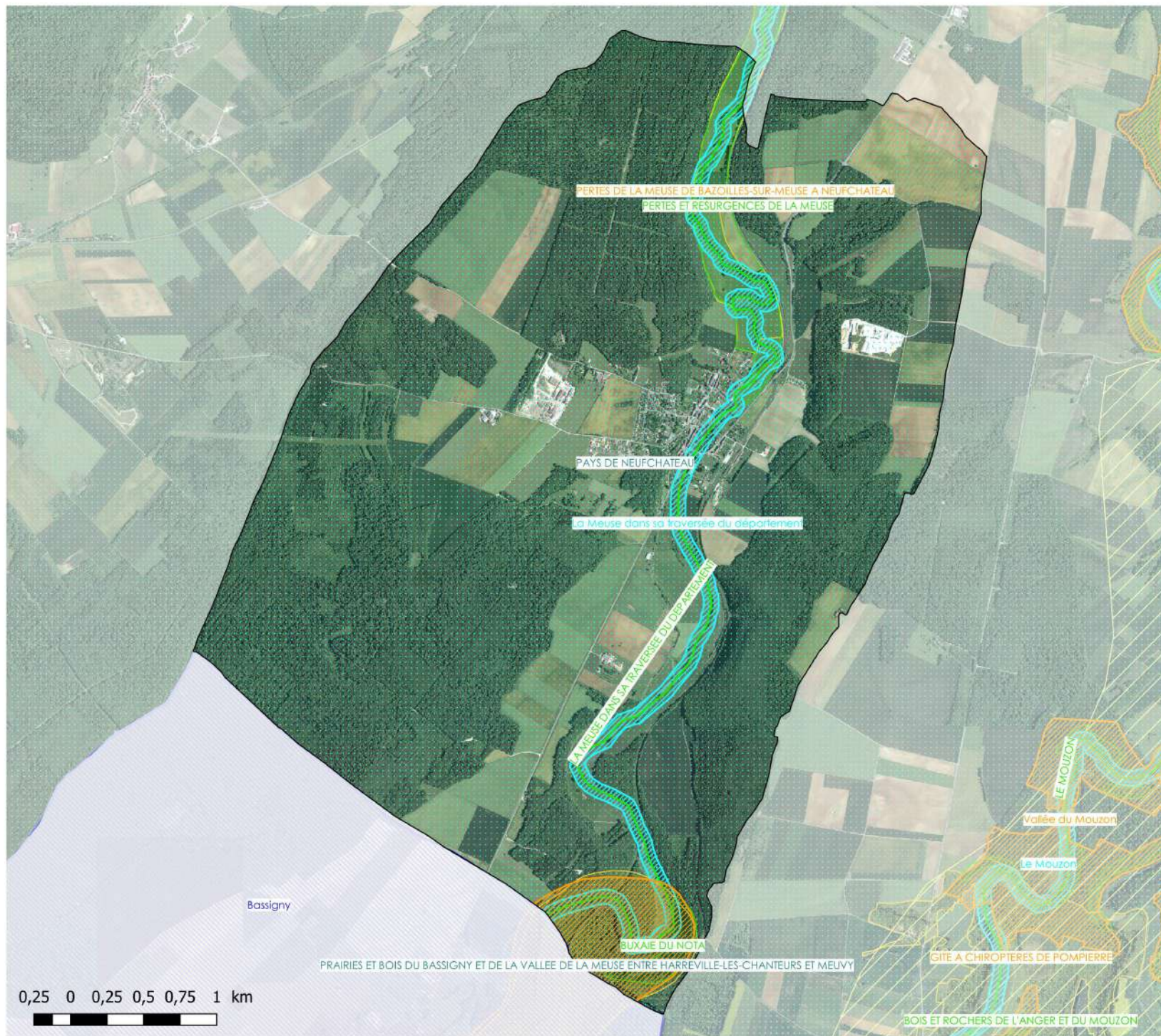
Cartographie 2022  
S. LETHUILLIER



0,25 0 0,25 0,5 0,75 1 km



# ZONAGES ENVIRONNEMENTAUX - BAZOILLES-SUR-MEUSE



## Légende

- Natura 2000 - directive Habitat (ZSC)
- Natura 2000 - directive Oiseaux (ZPS)
- Site Natura 2000 52 (ZPS)
- ENS Rivière
- ENS des Vosges
- ZHR
- ZNIEFF de type 1
- ZNIEFF de type 2

Source des données : DREAL Grand-Est, AE Rhin-Meuse, CD 88, CEN Lorraine.  
Fond de plan : IGN Orthophotoplans®



Cartographie 2022  
S. LETHUILLIER



0,25 0 0,25 0,5 0,75 1 km





## ZONAGES ENVIRONNEMENTAUX - BRECHAINVILLE




### Légende

- ENS des Vosges
- ZHR
- ZNIEFF de type 1
- ZNIEFF de type 2

Source des données : DREAL Grand-Est, AE Rhin-Meuse, CD 88, CEN Lorraine.  
Fond de plan : IGN Orthophotoplans®

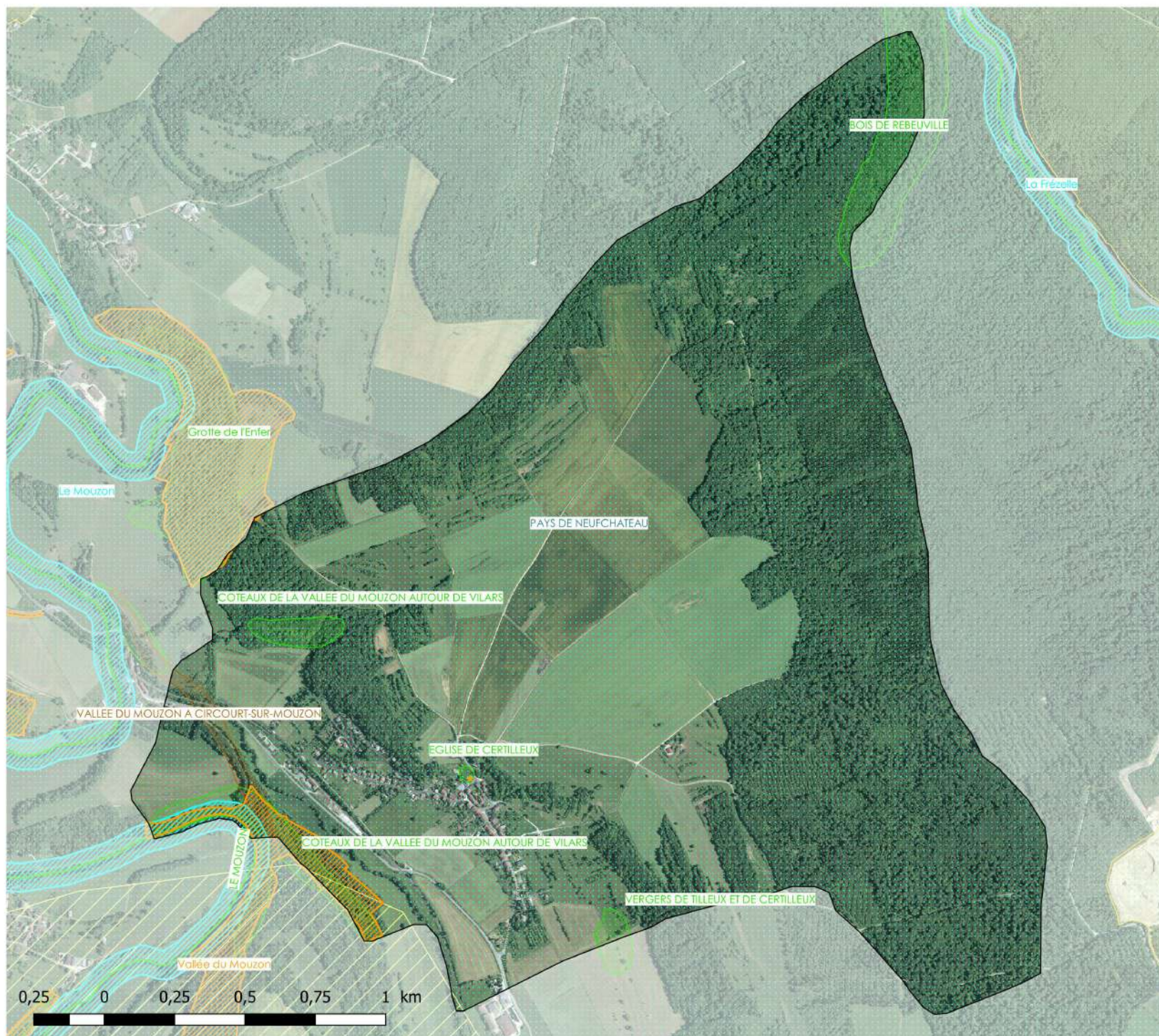


Cartographie 2022  
S. LETHUILLIER





# ZONAGES ENVIRONNEMENTAUX - CERTILLEUX



## Légende

- Natura 2000 - directive Habitat (ZSC)
- ENS Rivière
- ENS des Vosges
- ENS géologique
- ZHR
- ZNIEFF de type 2
- Paysage remarquable

Source des données : DREAL Grand-Est, AE Rhin-Meuse, CD 88, CEN Lorraine.  
Fond de plan : IGN Orthophotoplans®

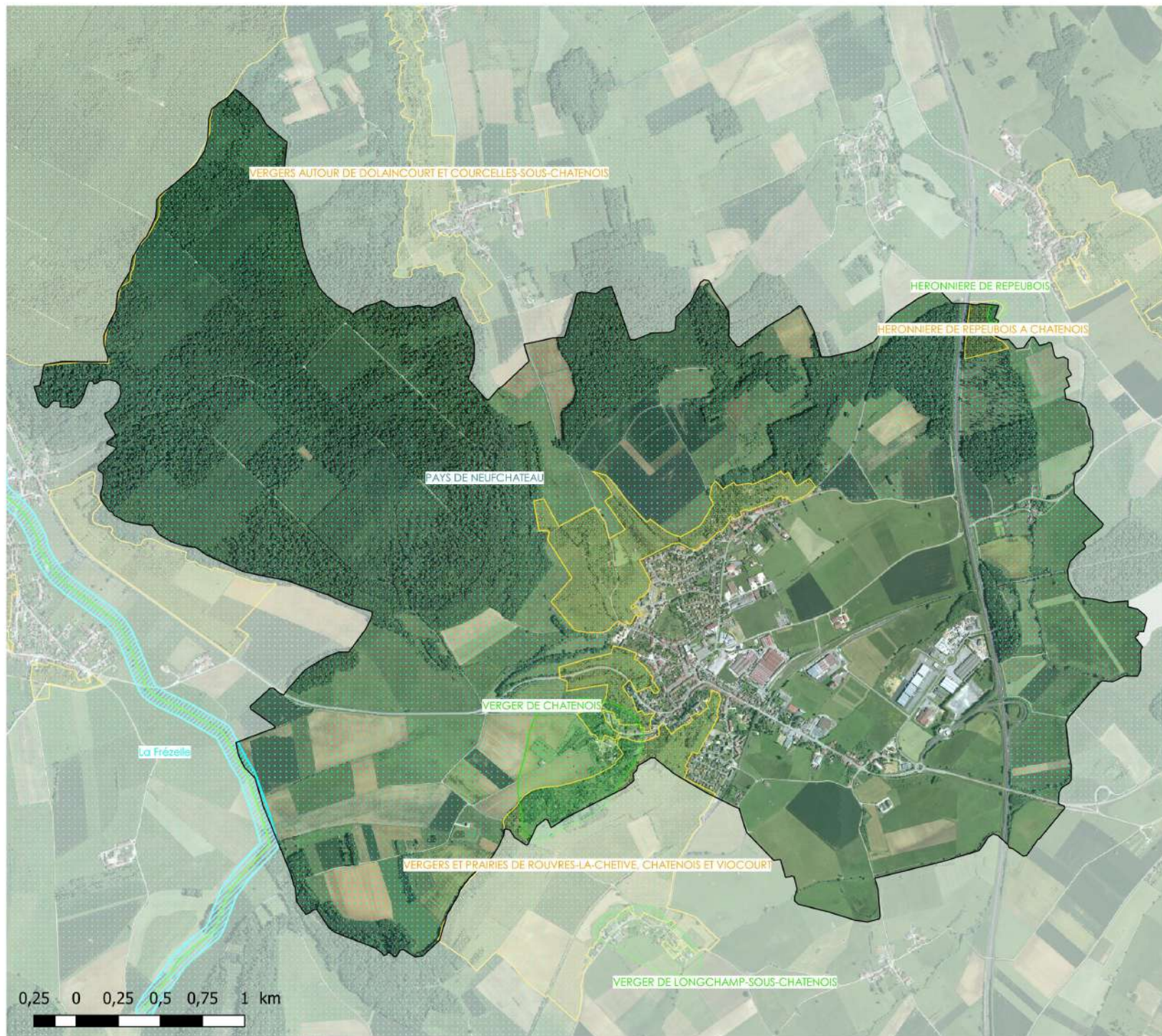


Cartographie 2022  
S. LETHUILLIER





# ZONAGES ENVIRONNEMENTAUX - CHATENOIS



## Légende

- ENS des Vosges
- ZHR
- ZNIEFF de type 1
- ZNIEFF 1 en projet (secteur Chatenois)
- ZNIEFF 1 en projet (secteur Neufchateau)
- ZNIEFF de type 2

Source des données : DREAL Grand-Est, AE Rhin-Meuse, CD 88, CEN Lorraine.  
Fond de plan : IGN Orthophotoplans®

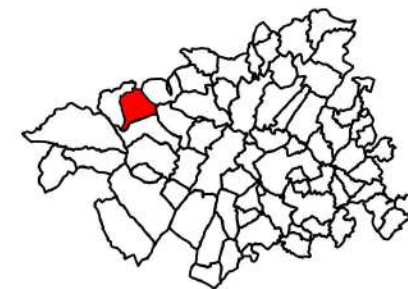


Cartographie 2022  
S. LETHUILLIER








## ZONAGES ENVIRONNEMENTAUX - CHERMISEY



### Légende

-  Natura 2000 - directive Habitat (ZSC)
-  ZNIEFF de type 1
-  ZNIEFF de type 2



Source des données : DREAL Grand-Est, AE Rhin-Meuse, CD 88, CEN Lorraine.  
Fond de plan : IGN Orthophotoplans®



Cartographie 2022  
S. LETHUILLIER





## ZONAGES ENVIRONNEMENTAUX - CIR COURT-SUR-MOUZON



### Légende

- Natura 2000 - directive Habitat (ZSC)
- Site du CEN Lorraine
- ENS Rivière
- ENS des Vosges
- ENS géologique
- ZHR
- ZNIEFF de type 1
- ZNIEFF de type 2
- Paysage remarquable

Source des données : DREAL Grand-Est, AE Rhin-Meuse, CD 88, CEN Lorraine.  
Fond de plan : IGN Orthophotoplans®



Cartographie 2022  
S. LETHUILLIER





# ZONAGES ENVIRONNEMENTAUX - CLEREY-LA-COTE



Boise de Sauvigny et vallon de la Viole

COTES DU TOULOIS

SITES A CHIROPTERES A MONT-L'ETROIT

Côtes de Toul et vallée de la Meuse

## Légende

- ENS des Vosges
- ZHR
- ZNIEFF de type 1
- ZNIEFF de type 2
- Paysage remarquable

0,25 0 0,25 0,5 0,75 1 km

Source des données : DREAL Grand-Est, AE Rhin-Meuse, CD 88, CEN Lorraine.  
Fond de plan : IGN Orthophotoplans®



Cartographie 2022  
S. LETHUILLIER





## ZONAGES ENVIRONNEMENTAUX - COURCELLES-SOUS-CHATENOIS



### Légende

- ZNIEFF de type 1
- ZNIEFF de type 2

VERGERS AUTOUR DE DOLAINCOURT ET COURCELLES-SOUS-CHATENOIS

PAYS DE NEUFCHATEAU

0,25 0 0,25 0,5 0,75 1 km

Source des données : DREAL Grand-Est, AE Rhin-Meuse, CD 88, CEN Lorraine.  
Fond de plan : IGN Orthophotoplans®

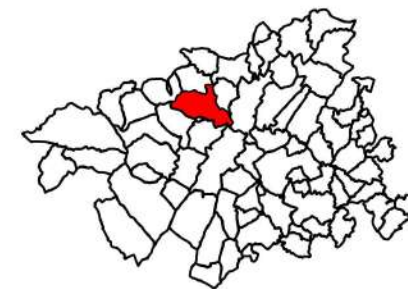


Cartographie 2022  
S. LETHUILLIER



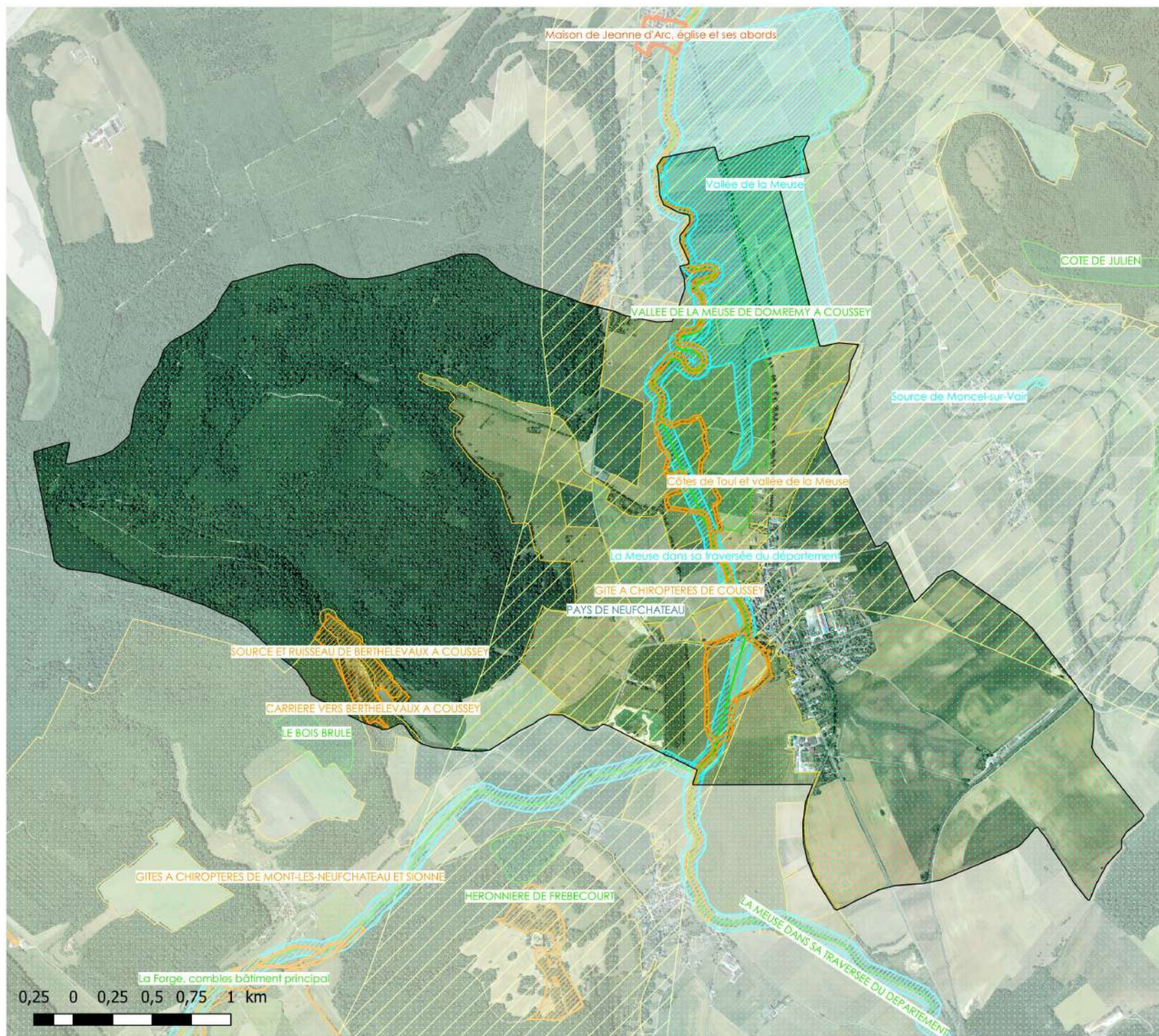


## ZONAGES ENVIRONNEMENTAUX - COUSSEY



### Légende

- Natura 2000 - directive Habitat (ZSC)
- ENS Rivière
- ENS des Vosges
- ENS géologique
- ZHR
- ZNIEFF de type 1
- ZNIEFF de type 2
- Paysage remarquable



Source des données : DREAL Grand-Est, AE Rhin-Meuse, CD 88, CEN Lorraine.  
Fond de plan : IGN Orthophotoplans®



Cartographie 2022  
S. LETHUILLIER



0,25 0 0,25 0,5 0,75 1 km





## ZONAGES ENVIRONNEMENTAUX - DARNEY-AUX-CHENES



### Légende

- ZNIEFF de type 1
- ZNIEFF 1 en projet (secteur Chatenois)
- ZNIEFF 1 en projet (secteur Neufchateau)
- ZNIEFF de type 2

Source des données : DREAL Grand-Est, AE Rhin-Meuse, CD 88, CEN Lorraine.  
Fond de plan : IGN Orthophotoplans®



Cartographie 2022  
S. LETHUILLIER





## ZONAGES ENVIRONNEMENTAUX - DOLAINCOURT



### Légende

- ZNIEFF de type 1
- ZNIEFF de type 2

Source des données : DREAL Grand-Est, AE Rhin-Meuse, CD 88, CEN Lorraine.  
Fond de plan : IGN Orthophotoplans®



Cartographie 2022  
S. LETHUILLIER





## ZONAGES ENVIRONNEMENTAUX - DOMMARTIN-SUR-VRAINE



### Légende

 ENS des Vosges

Source des données : DREAL Grand-Est, AE Rhin-Meuse, CD 88, CEN Lorraine.  
Fond de plan : IGN Orthophotoplans®



Cartographie 2022  
S. LETHUILLIER





# ZONAGES ENVIRONNEMENTAUX - DOMREMY-LA-PUCELLE



## Légende

- Sites inscrits
- Natura 2000 - directive Habitat (ZSC)
- ENS Rivière
- ENS des Vosges
- ZHR
- ZNIEFF de type 1
- ZNIEFF de type 2
- Paysage remarquable

Source des données : DREAL Grand-Est, AE Rhin-Meuse, CD 88, CEN Lorraine.  
Fond de plan : IGN Orthophotoplans®

0,25 0 0,25 0,5 0,75 1 km



Cartographie 2022  
S. LETHUILLIER



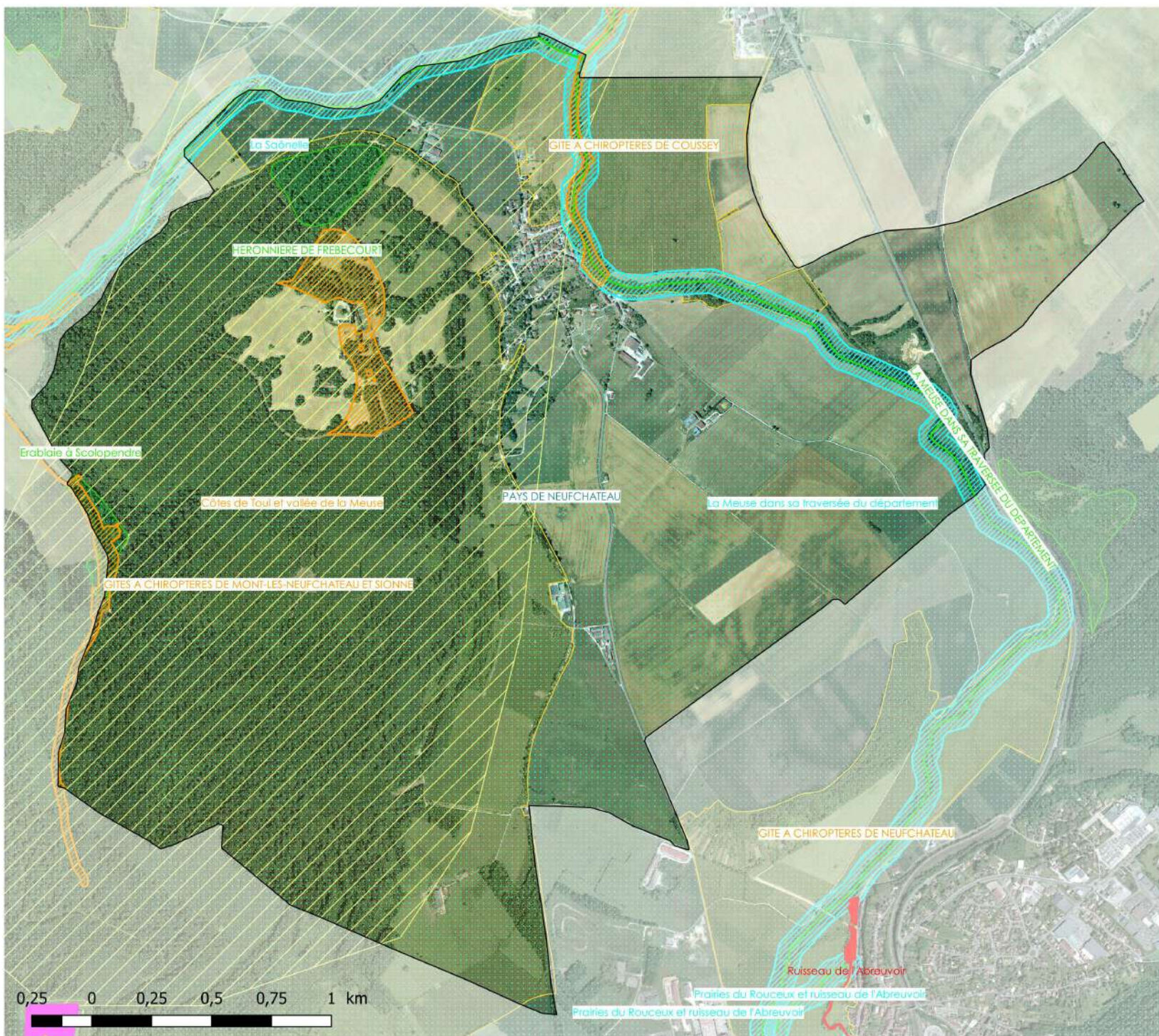


# ZONAGES ENVIRONNEMENTAUX - FREBECOURT



## Légende

- Natura 2000 - directive Habitat (ZSC)
- ENS Rivière
- ENS des Vosges
- ZHR
- ZNIEFF de type 1
- ZNIEFF de type 2
- Paysage remarquable



Source des données : DREAL Grand-Est, AE Rhin-Meuse, CD 88, CEN Lorraine.  
Fond de plan : IGN Orthophotoplans®

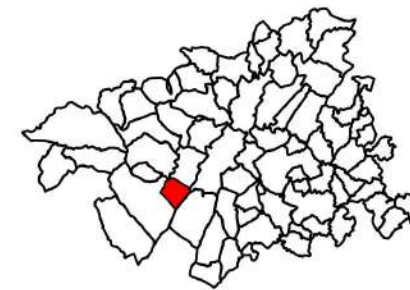


Cartographie 2022  
S. LETHUILLIER







## ZONAGES ENVIRONNEMENTAUX - FREVILLE



### Légende

-  Natura 2000 - directive Habitat (ZSC)
-  ZNIEFF de type 2



Source des données : DREAL Grand-Est, AE Rhin-Meuse, CD 88, CEN Lorraine.  
Fond de plan : IGN Orthophotoplans®

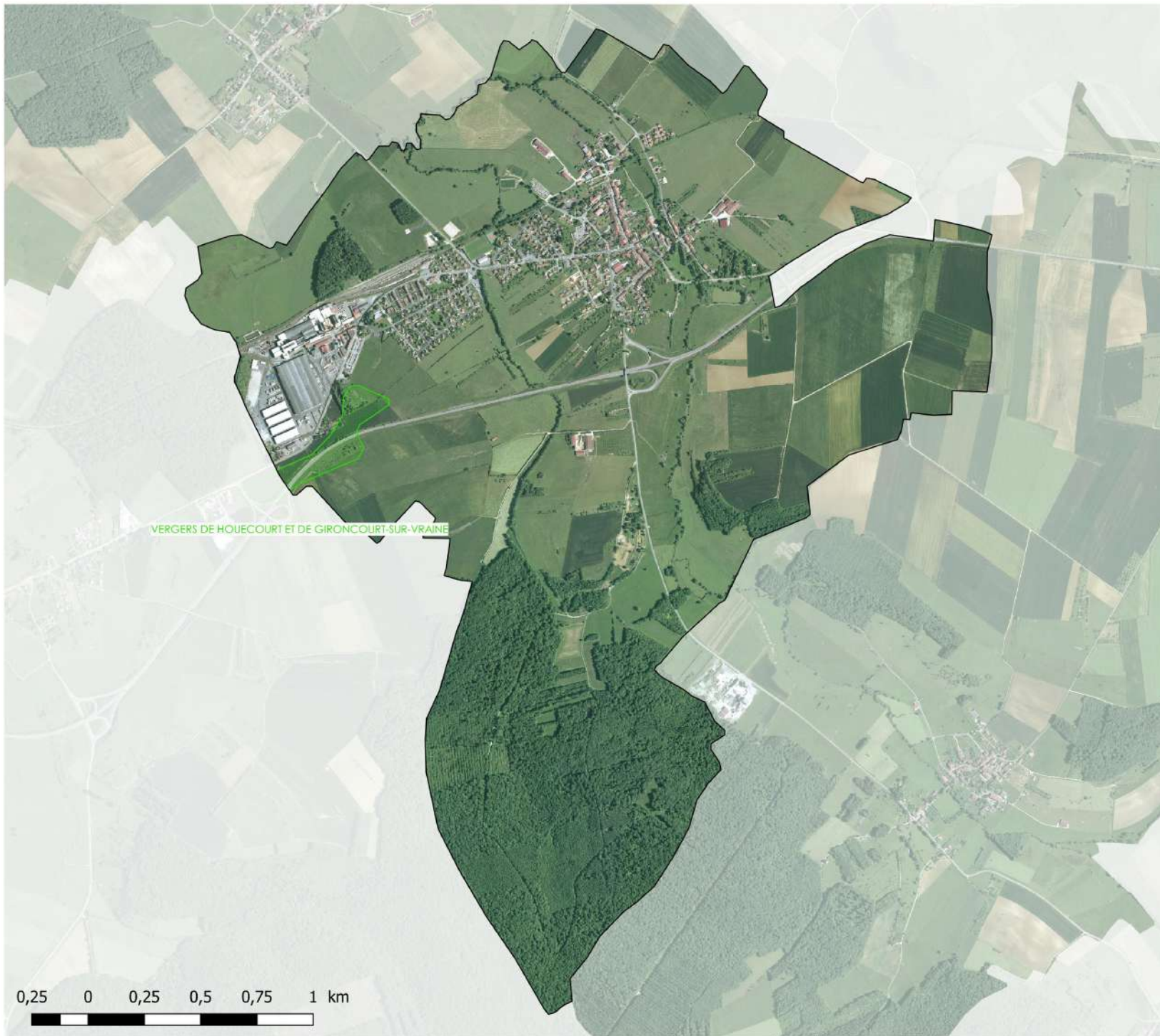


Cartographie 2022  
S. LETHUILLIER






## ZONAGES ENVIRONNEMENTAUX - GIRONCOURT-SUR-VRaine




### Légende

 ENS des Vosges

Source des données : DREAL Grand-Est, AE Rhin-Meuse, CD 88, CEN Lorraine.  
Fond de plan : IGN Orthophotoplans®

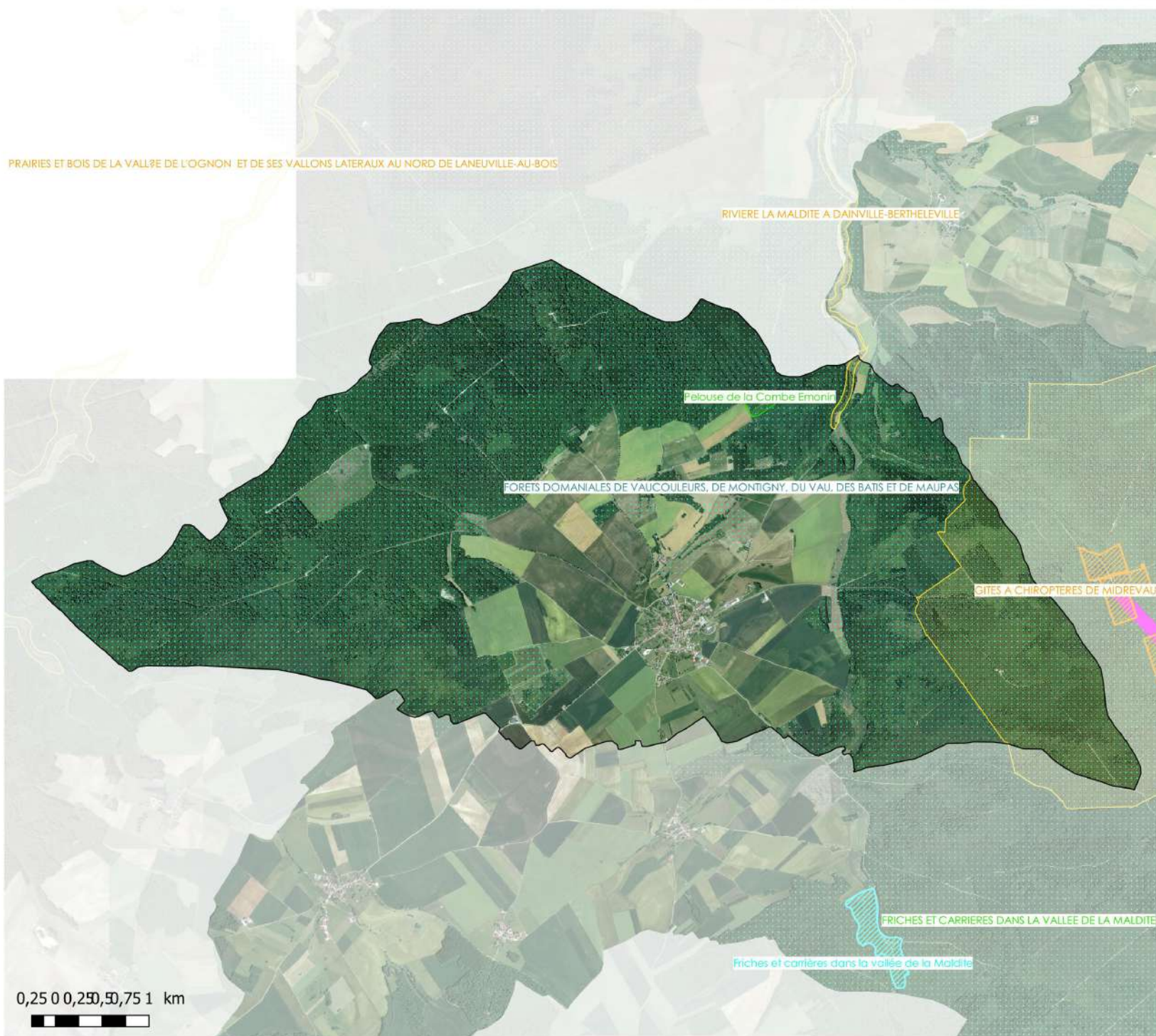


Cartographie 2022  
S. LETHUILLIER





# ZONAGES ENVIRONNEMENTAUX - GRAND



## Légende


- ENS des Vosges
- ZNIEFF de type 1
- ZNIEFF 1 en projet (secteur Neufchateau)
- ZNIEFF de type 2

Source des données : DREAL Grand-Est, AE Rhin-Meuse, CD 88, CEN Lorraine.  
Fond de plan : IGN Orthophotoplans®

0,25 0 0,25 0,5 0,75 1 km

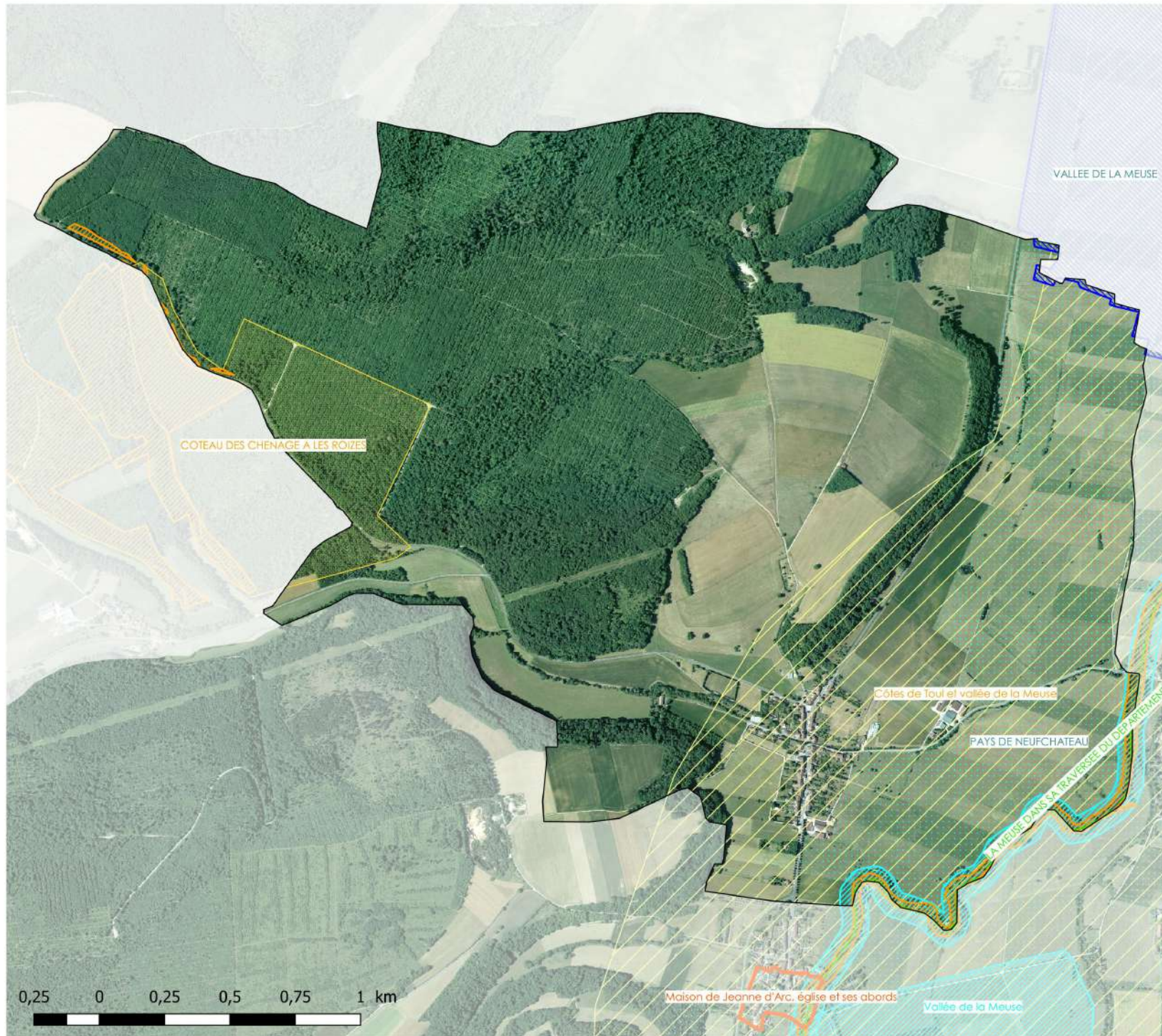


Cartographie 2022  
S. LETHUILLIER





# ZONAGES ENVIRONNEMENTAUX - GREUX



## Légende


- Natura 2000 - directive Habitat (ZSC)
- Natura 2000 - directive Oiseaux (ZPS)
- ENS Rivière
- ZHR
- ZNIEFF de type 1
- ZNIEFF de type 2
- Paysage remarquable

Source des données : DREAL Grand-Est, AE Rhin-Meuse, CD 88, CEN Lorraine.  
Fond de plan : IGN Orthophotoplans®

0,25 0 0,25 0,5 0,75 1 km



Cartographie 2022  
S. LETHUILLIER





# ZONAGES ENVIRONNEMENTAUX - HARCHECHAMP



## Légende

-  Sites inscrits
-  Site du CEN Lorraine
-  ENS des Vosges
-  ENS géologique
-  ZNIEFF de type 2
-  Paysage remarquable

Source des données : DREAL Grand-Est, AE Rhin-Meuse, CD 88, CEN Lorraine.  
Fond de plan : IGN Orthophotoplans®



Cartographie 2022  
S. LETHUILLIER





## ZONAGES ENVIRONNEMENTAUX - HARMONVILLE



### Légende

- ENS des Vosges
- ZNIEFF de type 1

Source des données : DREAL Grand-Est, AE Rhin-Meuse, CD 88, CEN Lorraine.  
Fond de plan : IGN Orthophotoplans®

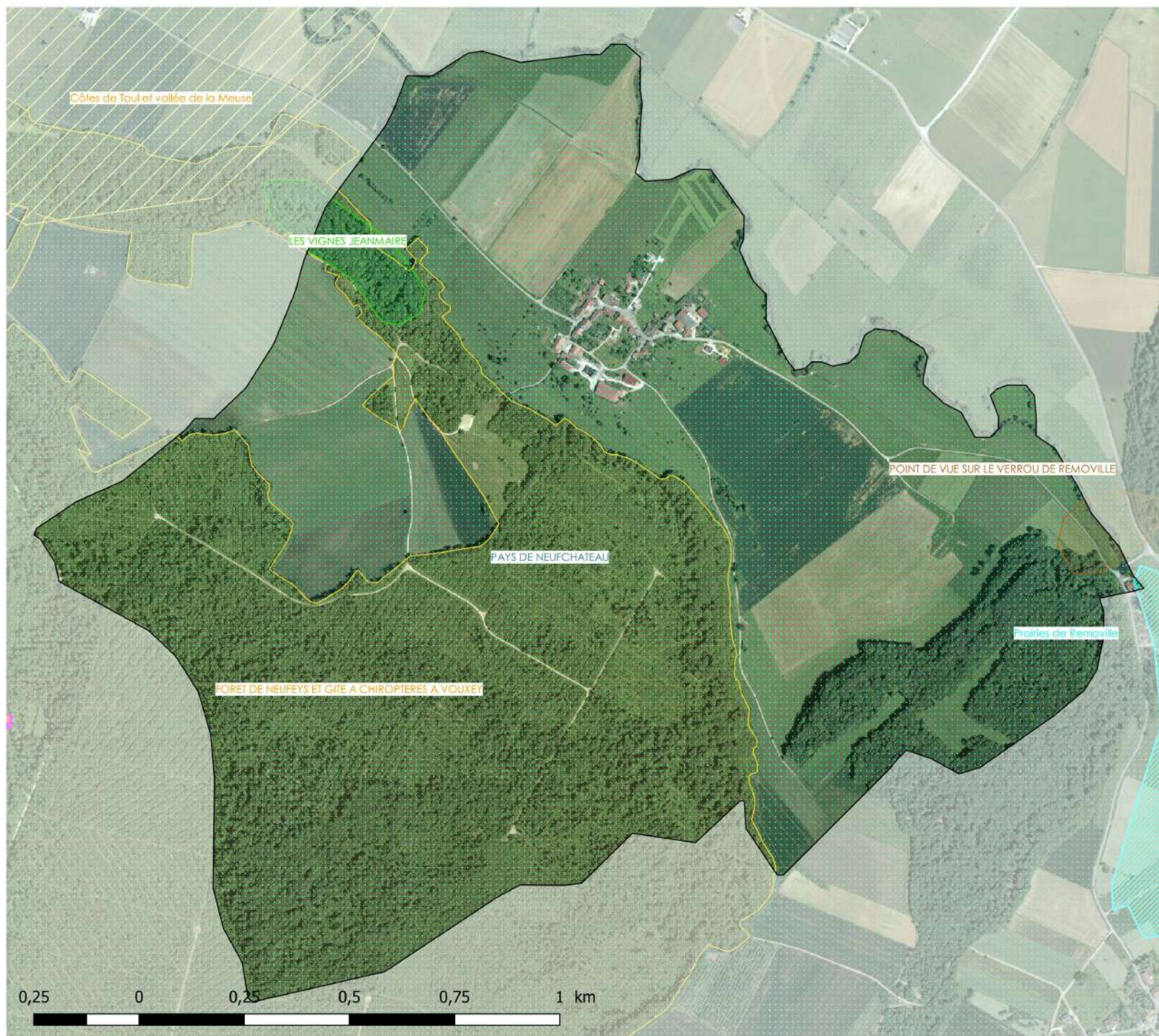


Cartographie 2022  
S. LETHUILLIER





# ZONAGES ENVIRONNEMENTAUX - HOUÉVILLE



## Légende

- ENS des Vosges
- ENS géologique
- ZHR
- ZNIEFF de type 1
- ZNIEFF de type 2

Source des données : DREAL Grand-Est, AE Rhin-Meuse, CD 88, CEN Lorraine.  
Fond de plan : IGN Orthophotoplans®

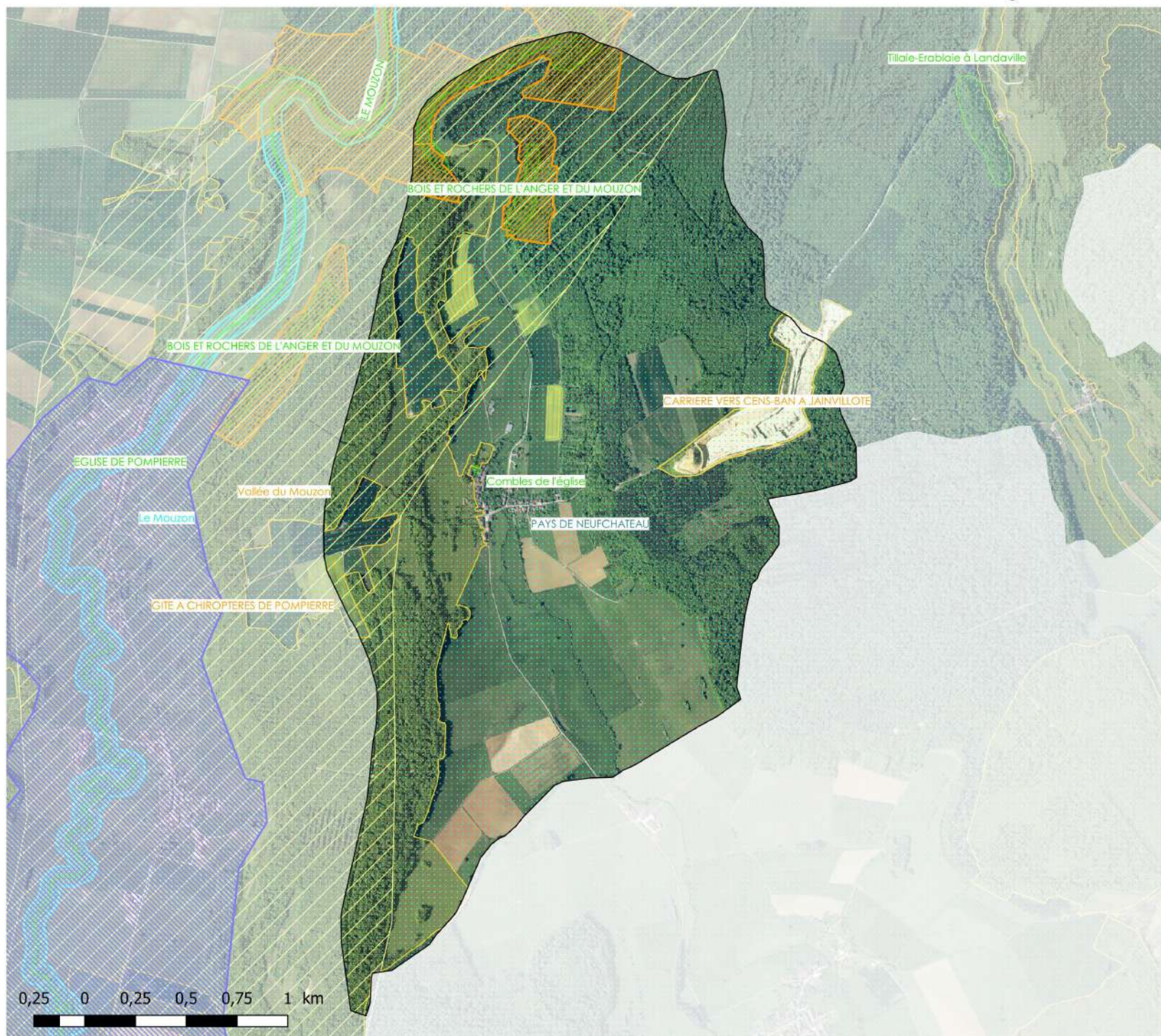


Cartographie 2022  
S. LETHUILLIER





# ZONAGES ENVIRONNEMENTAUX - JAINVILLOTTE



## Légende

- Natura 2000 - directive Habitat (ZSC)
- ENS des Vosges
- ZNIEFF de type 1
- ZNIEFF 1 en projet (secteur Chatenois)
- ZNIEFF 1 en projet (secteur Neufchateau)
- ZNIEFF de type 2
- Paysage remarquable

Source des données : DREAL Grand-Est, AE Rhin-Meuse, CD 88, CEN Lorraine.  
Fond de plan : IGN Orthophotoplans®



Cartographie 2022  
S. LETHUILLIER





# ZONAGES ENVIRONNEMENTAUX - JUBAINVILLE



## Légende


- ENS des Vosges
- ZNIEFF de type 1
- ZNIEFF 1 en projet (secteur Chatenois)
- ZNIEFF 1 en projet (secteur Neufchateau)
- ZNIEFF de type 2
- Paysage remarquable

Source des données : DREAL Grand-Est, AE Rhin-Meuse, CD 88, CEN Lorraine.  
Fond de plan : IGN Orthophotoplans®

0,25 0 0,25 0,5 0,75 1 km

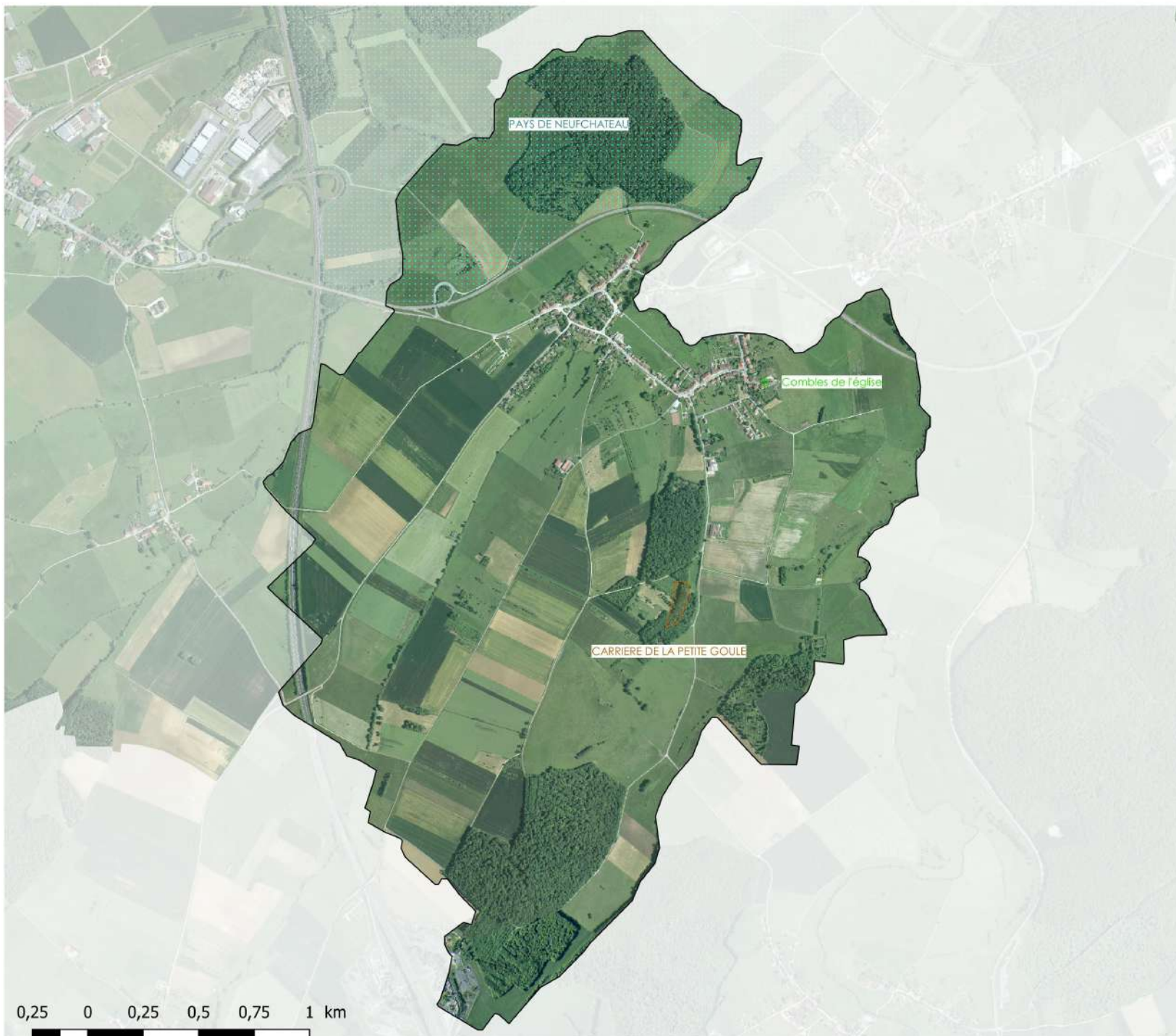


Cartographie 2022  
S. LETHUILLIER





## ZONAGES ENVIRONNEMENTAUX - LA NEUVEVILLE-SOUS-CHATENOIS



### Légende

- ENS des Vosges
- ENS géologique
- ZNIEFF de type 2

0,25 0 0,25 0,5 0,75 1 km

Source des données : DREAL Grand-Est, AE Rhin-Meuse, CD 88, CEN Lorraine.  
Fond de plan : IGN Orthophotoplans®



Cartographie 2022  
S. LETHUILLIER











# ZONAGES ENVIRONNEMENTAUX - LANDAVILLE



## Légende

-  ENS des Vosges
-  ZNIEFF de type 1
-  ZNIEFF 1 en projet (secteur Chatenois)
-  ZNIEFF 1 en projet (secteur Neufchateau)
-  ZNIEFF de type 2
-  Paysage remarquable

Source des données : DREAL Grand-Est, AE Rhin-Meuse, CD 88, CEN Lorraine.  
Fond de plan : IGN Orthophotoplans®




Cartographie 2022  
S. LETHUILLIER





# ZONAGES ENVIRONNEMENTAUX - LEMMECOURT



## Légende

- ENS des Vosges
- ZNIEFF de type 1
- ZNIEFF 1 en projet (secteur Chatenois)
- ZNIEFF 1 en projet (secteur Neufchateau)
- ZNIEFF de type 2

Source des données : DREAL Grand-Est, AE Rhin-Meuse, CD 88, CEN Lorraine.  
Fond de plan : IGN Orthophotoplans®

0,25 0 0,25 0,5 0,75 1 km

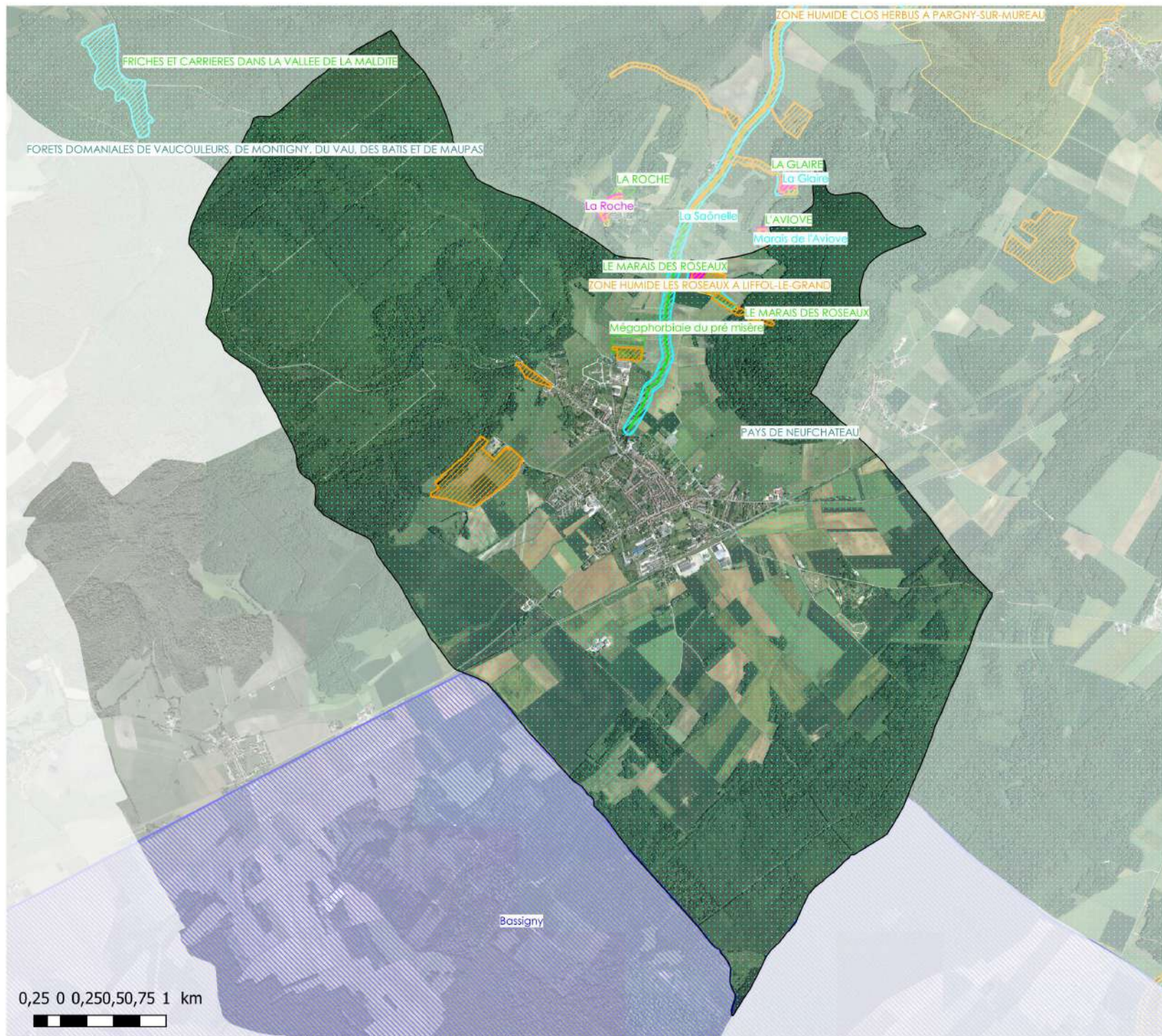


Cartographie 2022  
S. LETHUILLIER





# ZONAGES ENVIRONNEMENTAUX - LIFFOL-LE-GRAND




## Légende

- Natura 2000 - directive Habitat (ZSC)
- Natura 2000 - directive Oiseaux (ZPS)
- Site Natura 2000 52 (ZPS)
- Site du CEN Lorraine
- ENS Rivière
- ENS des Vosges
- ZHR
- ZNIEFF de type 1
- ZNIEFF de type 2

Source des données : DREAL Grand-Est, AE Rhin-Meuse, CD 88, CEN Lorraine.  
Fond de plan : IGN Orthophotoplans®

0,25 0 0,250,50,75 1 km



Cartographie 2022  
S. LETHUILLIER





# ZONAGES ENVIRONNEMENTAUX - LIFFOL-LE-PETIT

FORETS DOMANIALES DE VAUCOULEURS, DE MONTIGNY, DU VAU, DES BATIS ET DE MAUPAS




La Soignée

PAYS DE NEUFCHATEAU

Bassigny



## Légende

-  Natura 2000 - directive Oiseaux (ZPS)
-  Site Natura 2000 52 (ZPS)
-  ZNIEFF de type 2

0,25 0 0,25 0,5 0,75 1 km



Source des données : DREAL Grand-Est, AE Rhin-Meuse, CD 88, CEN Lorraine.  
Fond de plan : IGN Orthophotoplans®



Cartographie 2022  
S. LETHUILLIER





## ZONAGES ENVIRONNEMENTAUX - LONGCHAMP-SOUS-CHATENOIS




### Légende

- ENS des Vosges
- ZNIEFF de type 1
- ZNIEFF 1 en projet (secteur Chatenois)
- ZNIEFF 1 en projet (secteur Neufchateau)
- ZNIEFF de type 2

Source des données : DREAL Grand-Est, AE Rhin-Meuse, CD 88, CEN Lorraine.  
Fond de plan : IGN Orthophotoplans®

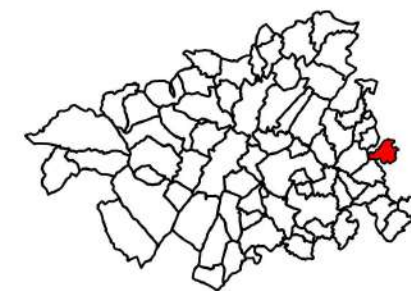
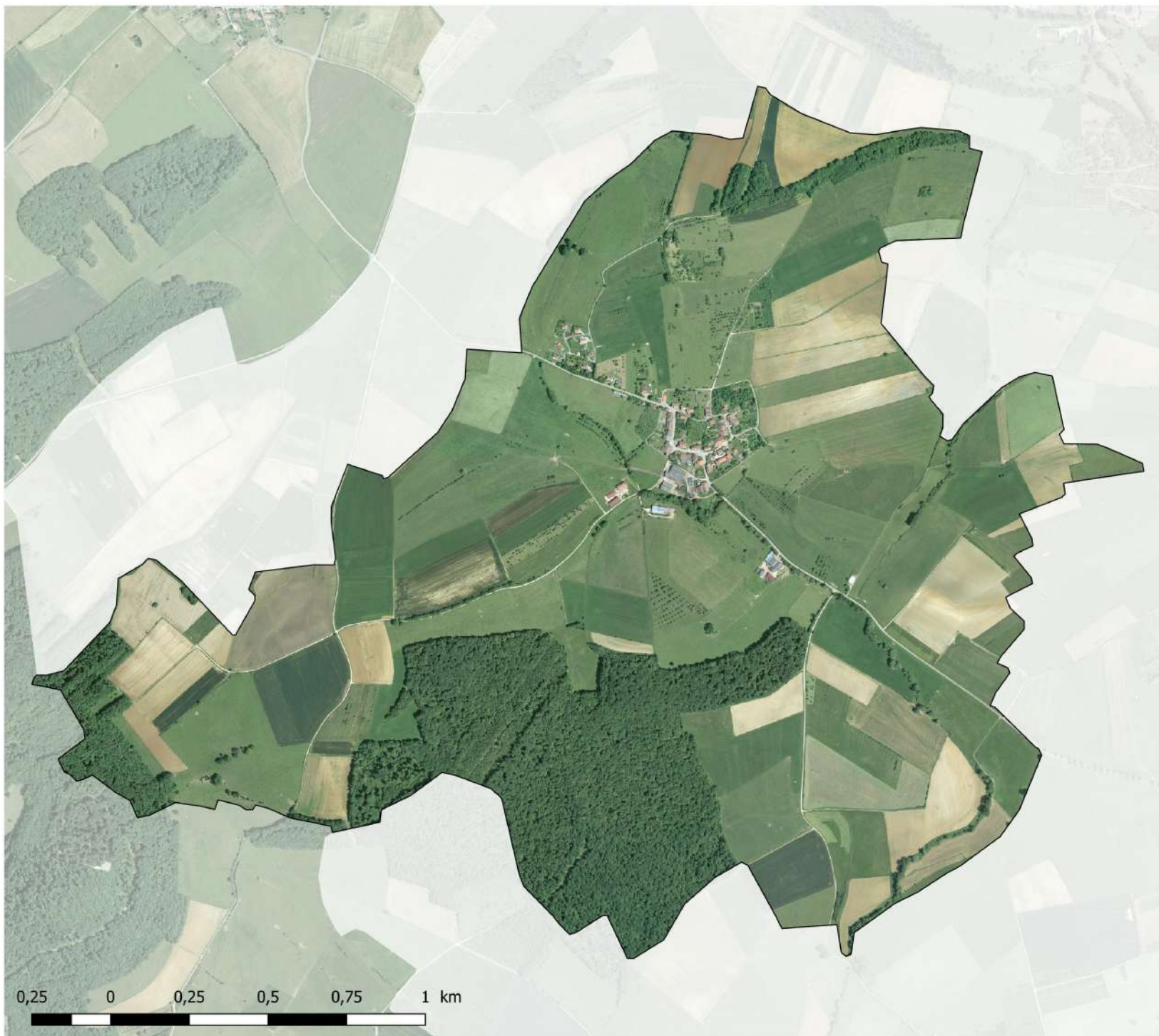


Cartographie 2022  
S. LETHUILLIER





## ZONAGES ENVIRONNEMENTAUX - MACONCOURT



Légende

Source des données : DREAL Grand-Est, AE Rhin-Meuse, CD 88, CEN Lorraine.  
Fond de plan : IGN Orthophotoplans®

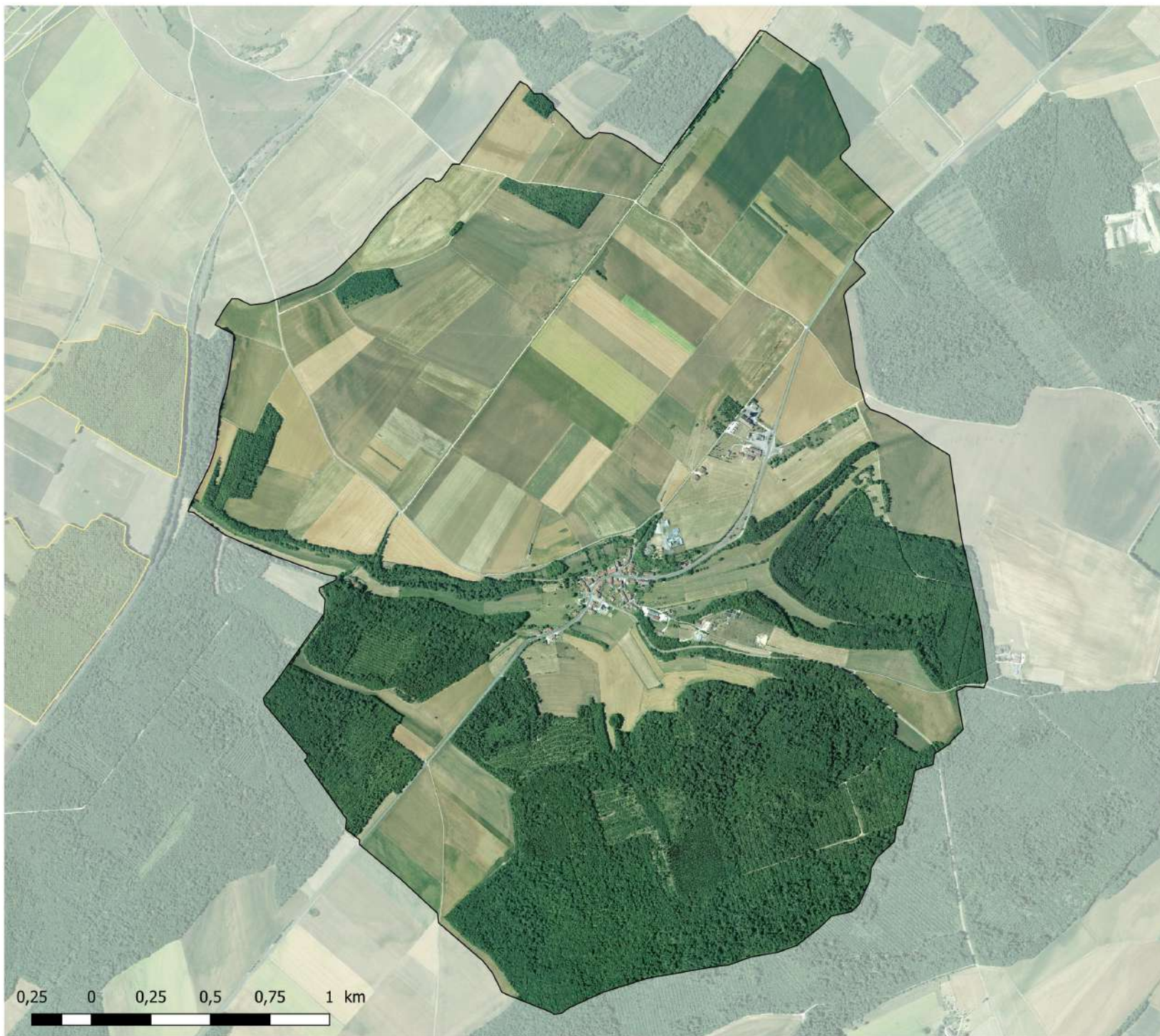


Cartographie 2022  
S. LETHUILLIER





## ZONAGES ENVIRONNEMENTAUX - MARTIGNY-LES-GERBONVAUX



Légende

Source des données : DREAL Grand-Est, AE Rhin-Meuse, CD 88, CEN Lorraine.  
Fond de plan : IGN Orthophotoplans®

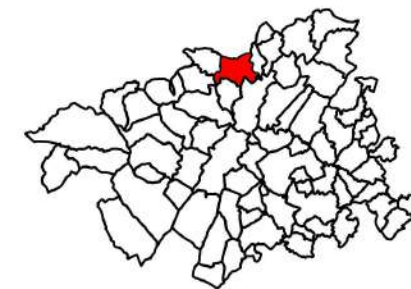
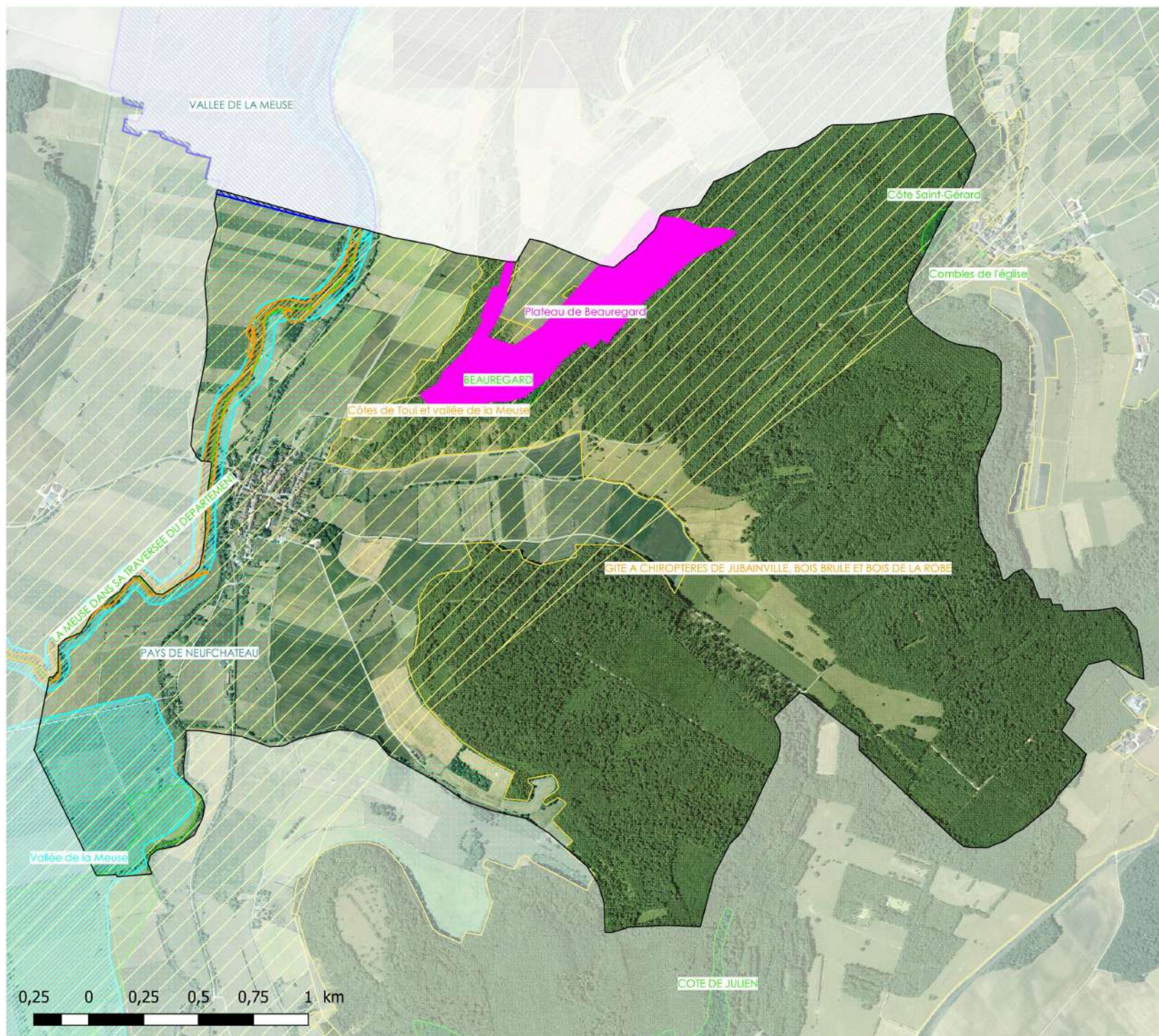


Cartographie 2022  
S. LETHUILLIER





# ZONAGES ENVIRONNEMENTAUX - MAXEY-SUR-MEUSE



## Légende

- Natura 2000 - directive Habitat (ZSC)
- Natura 2000 - directive Oiseaux (ZPS)
- Site du CEN Lorraine
- ENS Rivière
- ENS des Vosges
- ZHR
- ZNIEFF de type 1
- ZNIEFF 1 en projet (secteur Chatenois)
- ZNIEFF 1 en projet (secteur Neufchateau)
- ZNIEFF de type 2
- Paysage remarquable

Source des données : DREAL Grand-Est, AE Rhin-Meuse, CD 88, CEN Lorraine.  
Fond de plan : IGN Orthophotoplans®



Cartographie 2022  
S. LETHUILLIER



0,25 0 0,25 0,5 0,75 1 km



## ZONAGES ENVIRONNEMENTAUX - MENIL-EN-XAINTOIS



Légende

Source des données : DREAL Grand-Est, AE Rhin-Meuse, CD 88, CEN Lorraine.  
Fond de plan : IGN Orthophotoplans®

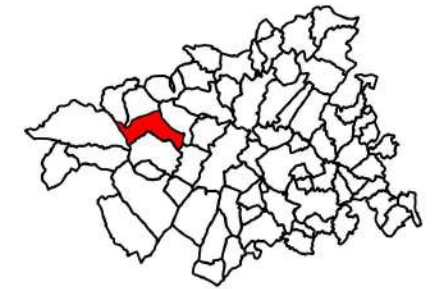
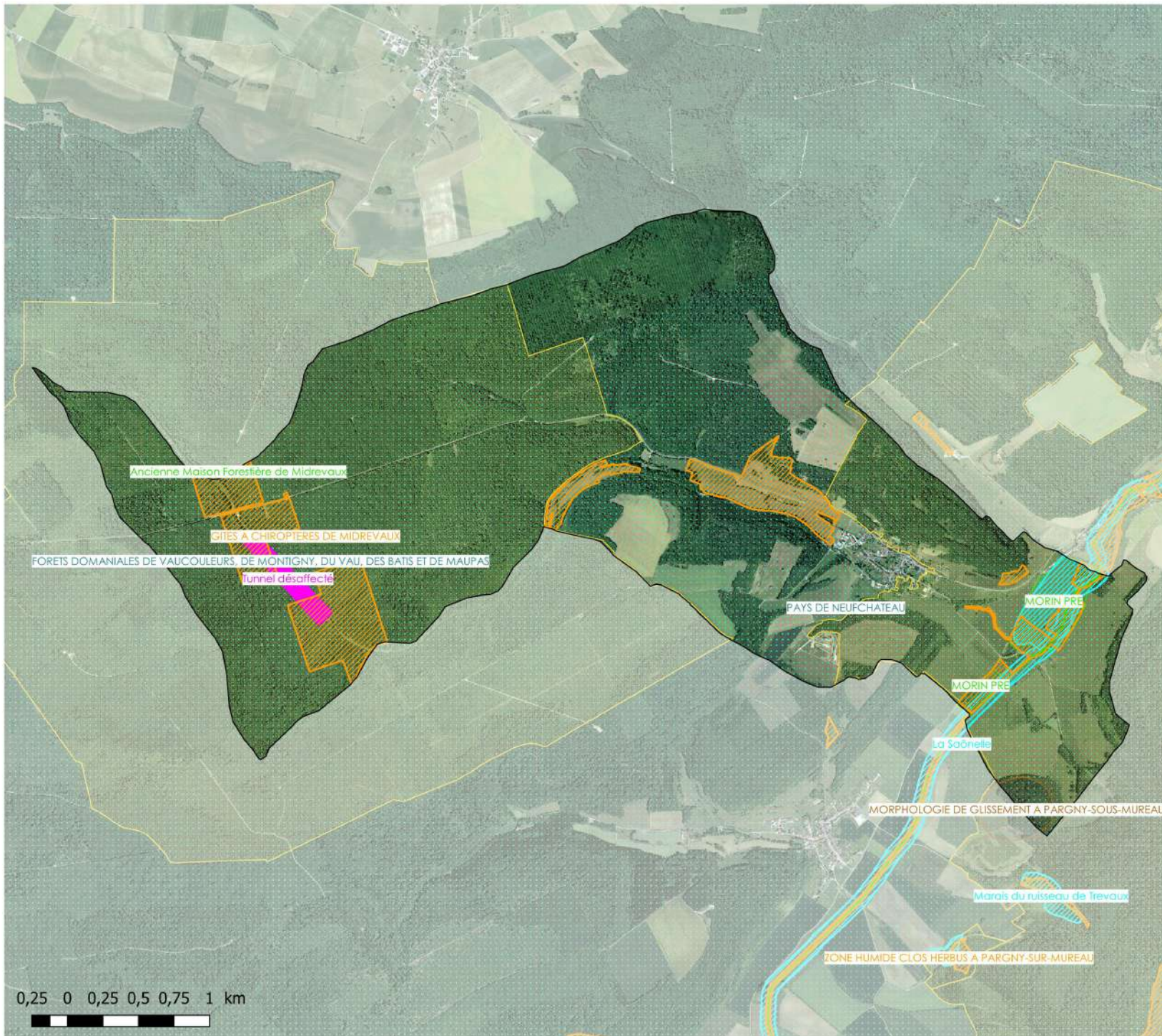


Cartographie 2022  
S. LETHUILLIER





# ZONAGES ENVIRONNEMENTAUX - MIDREVAUX




## Légende

- Natura 2000 - directive Habitat (ZSC)
- Site du CEN Lorraine
- ENS Rivière
- ENS des Vosges
- ENS géologique
- ZHR
- ZNIEFF de type 1
- ZNIEFF de type 2

Source des données : DREAL Grand-Est, AE Rhin-Meuse, CD 88, CEN Lorraine.  
Fond de plan : IGN Orthophotoplans®



Cartographie 2022  
S. LETHUILLIER





# ZONAGES ENVIRONNEMENTAUX - MONCEL-SUR-VAIR



## Légende

- ENS des Vosges
- ZHR
- ZNIEFF de type 1
- ZNIEFF 1 en projet (secteur Chatenois)
- ZNIEFF 1 en projet (secteur Neufchateau)
- ZNIEFF de type 2
- Paysage remarquable

Source des données : DREAL Grand-Est, AE Rhin-Meuse, CD 88, CEN Lorraine.  
Fond de plan : IGN Orthophotoplans®

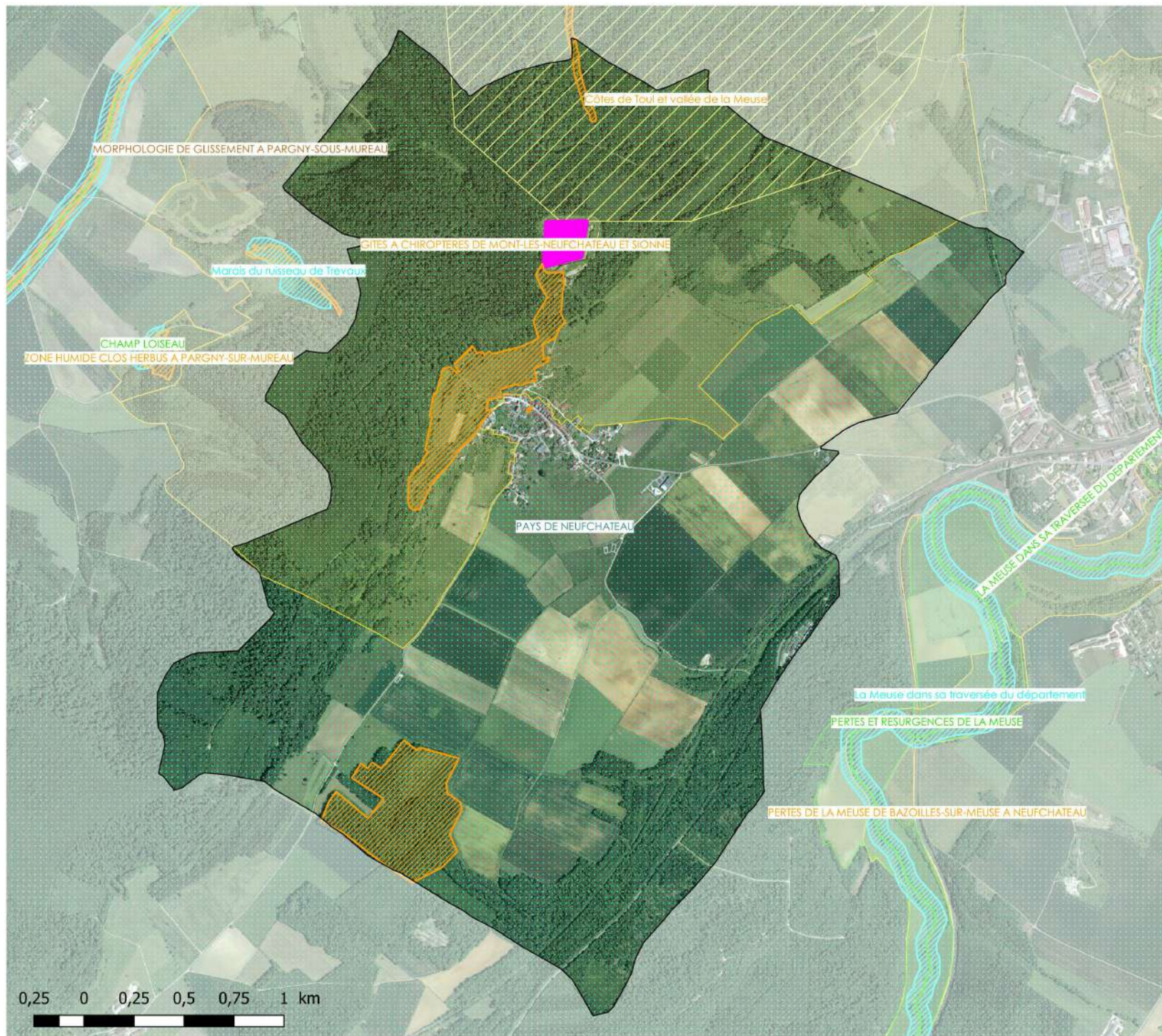


Cartographie 2022  
S. LETHUILLIER





# ZONAGES ENVIRONNEMENTAUX - MONT-LES-NEUFCHATEAU



## Légende

- Natura 2000 - directive Habitat (ZSC)
- Site du CEN Lorraine
- ENS des Vosges
- ZNIEFF de type 1
- ZNIEFF de type 2
- Paysage remarquable

Source des données : DREAL Grand-Est, AE Rhin-Meuse, CD 88, CEN Lorraine.  
Fond de plan : IGN Orthophotoplans®

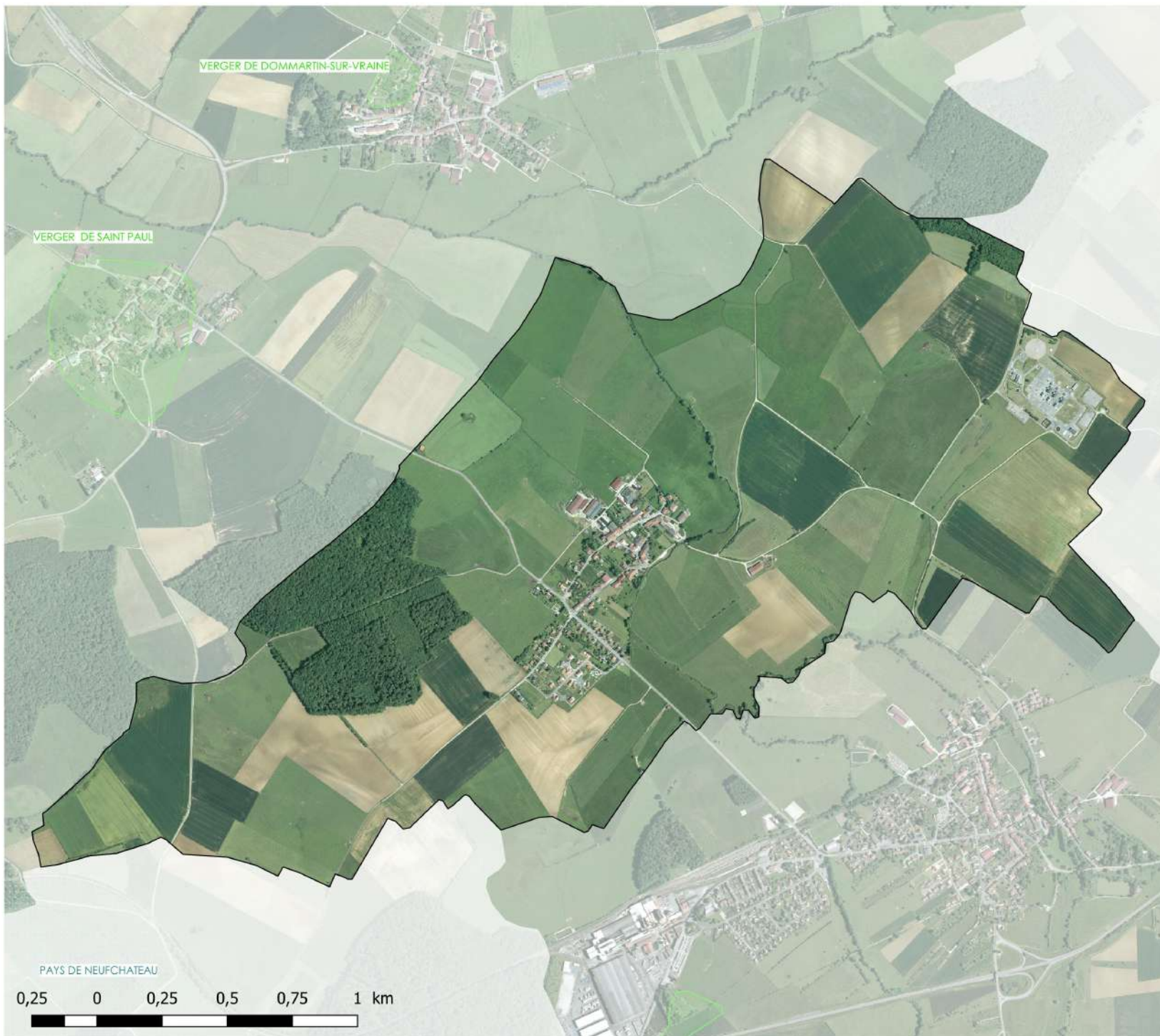


Cartographie 2022  
S. LETHUILLIER





## ZONAGES ENVIRONNEMENTAUX - MORELMAISON



Légende

Source des données : DREAL Grand-Est, AE Rhin-Meuse, CD 88, CEN Lorraine.  
Fond de plan : IGN Orthophotoplans®

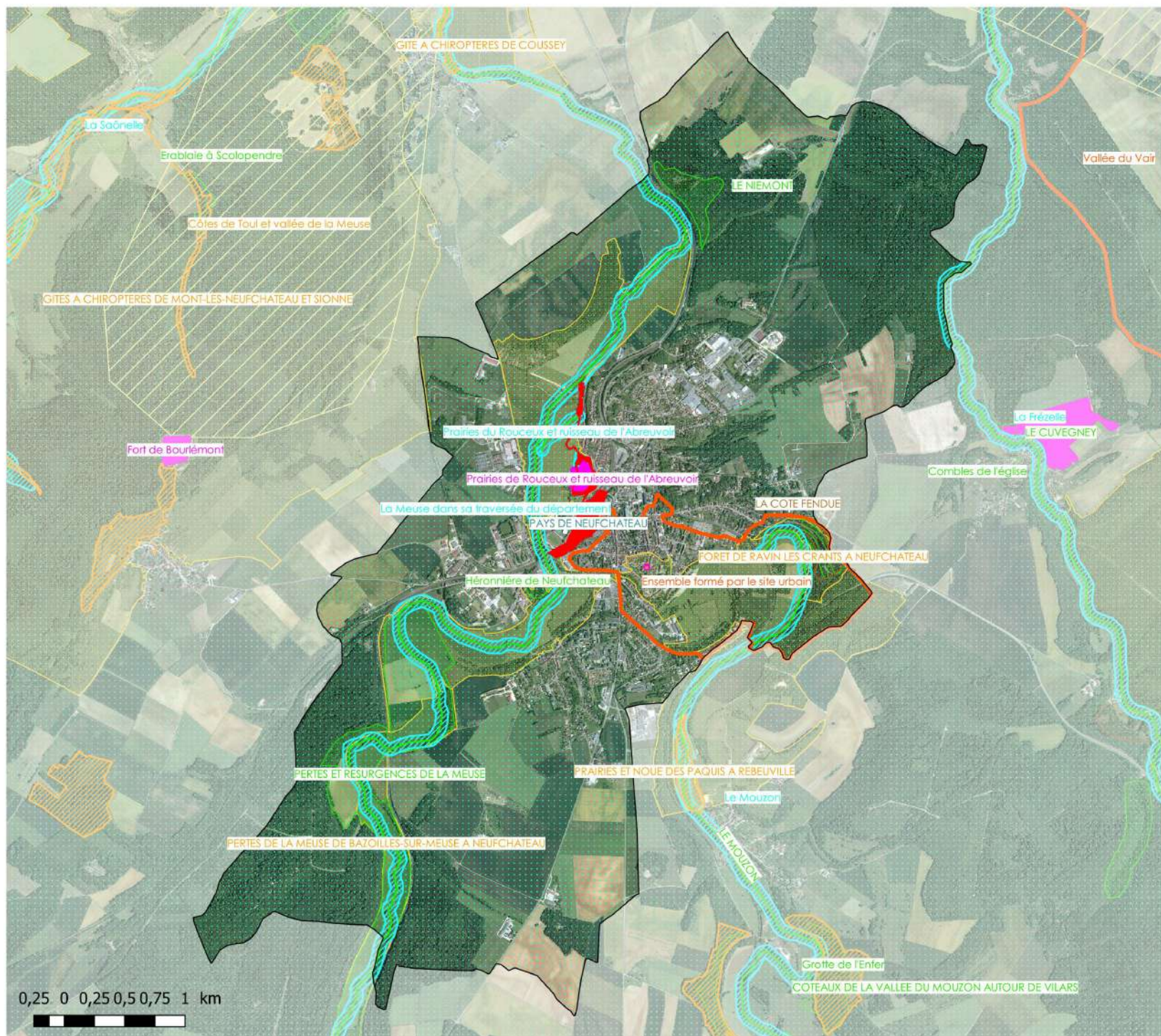


Cartographie 2022  
S. LETHUILLIER





# ZONAGES ENVIRONNEMENTAUX - NEUFCHATEAU



## Légende

- Sites inscrits
- APPB
- Natura 2000 - directive Habitat (ZSC)
- Site du CEN Lorraine
- ENS Rivière
- ENS des Vosges
- ENS géologique
- ZHR
- ZNIEFF de type 1
- ZNIEFF de type 2

Source des données : DREAL Grand-Est, AE Rhin-Meuse, CD 88, CEN Lorraine.  
Fond de plan : IGN Orthophotoplans®

0,25 0 0,25 0,5 0,75 1 km



Cartographie 2022  
S. LETHUILLIER





## ZONAGES ENVIRONNEMENTAUX - OLLAINVILLE



### Légende


- ENS des Vosges
- ZNIEFF de type 2



Source des données : DREAL Grand-Est, AE Rhin-Meuse, CD 88, CEN Lorraine.  
Fond de plan : IGN Orthophotoplans®

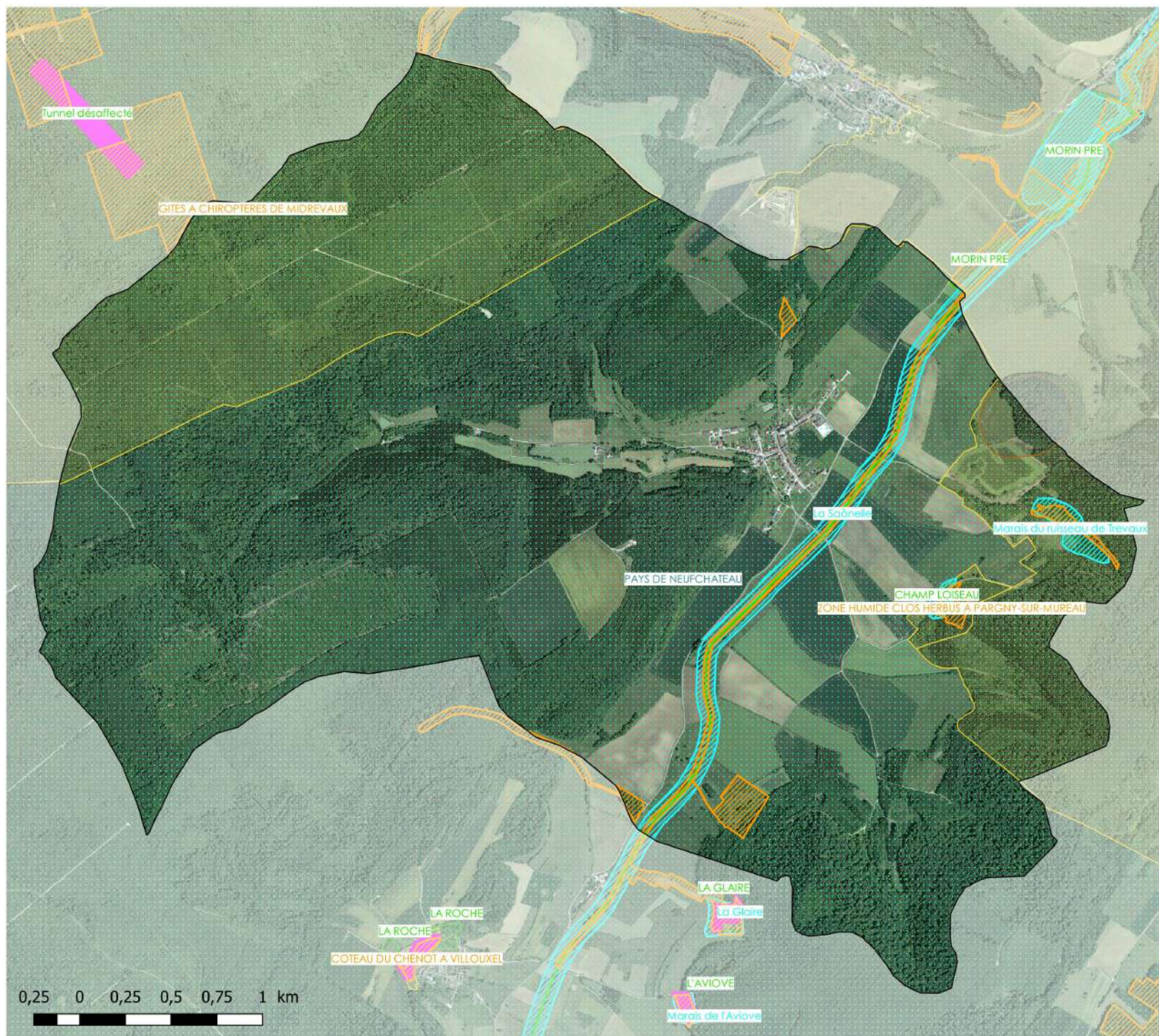


Cartographie 2022  
S. LETHUILLIER





# ZONAGES ENVIRONNEMENTAUX - PARGNY-SOUS-MUREAU



## Légende

- Natura 2000 - directive Habitat (ZSC)
- ENS Rivière
- ENS des Vosges
- ENS géologique
- ZHR
- ZNIEFF de type 1
- ZNIEFF de type 2

Source des données : DREAL Grand-Est, AE Rhin-Meuse, CD 88, CEN Lorraine.  
Fond de plan : IGN Orthophotoplans®



Cartographie 2022  
S. LETHUILLIER



0,25 0 0,25 0,5 0,75 1 km





## ZONAGES ENVIRONNEMENTAUX - PLEUVEZAIN




### Légende

Source des données : DREAL Grand-Est, AE Rhin-Meuse, CD 88, CEN Lorraine.  
Fond de plan : IGN Orthophotoplans®

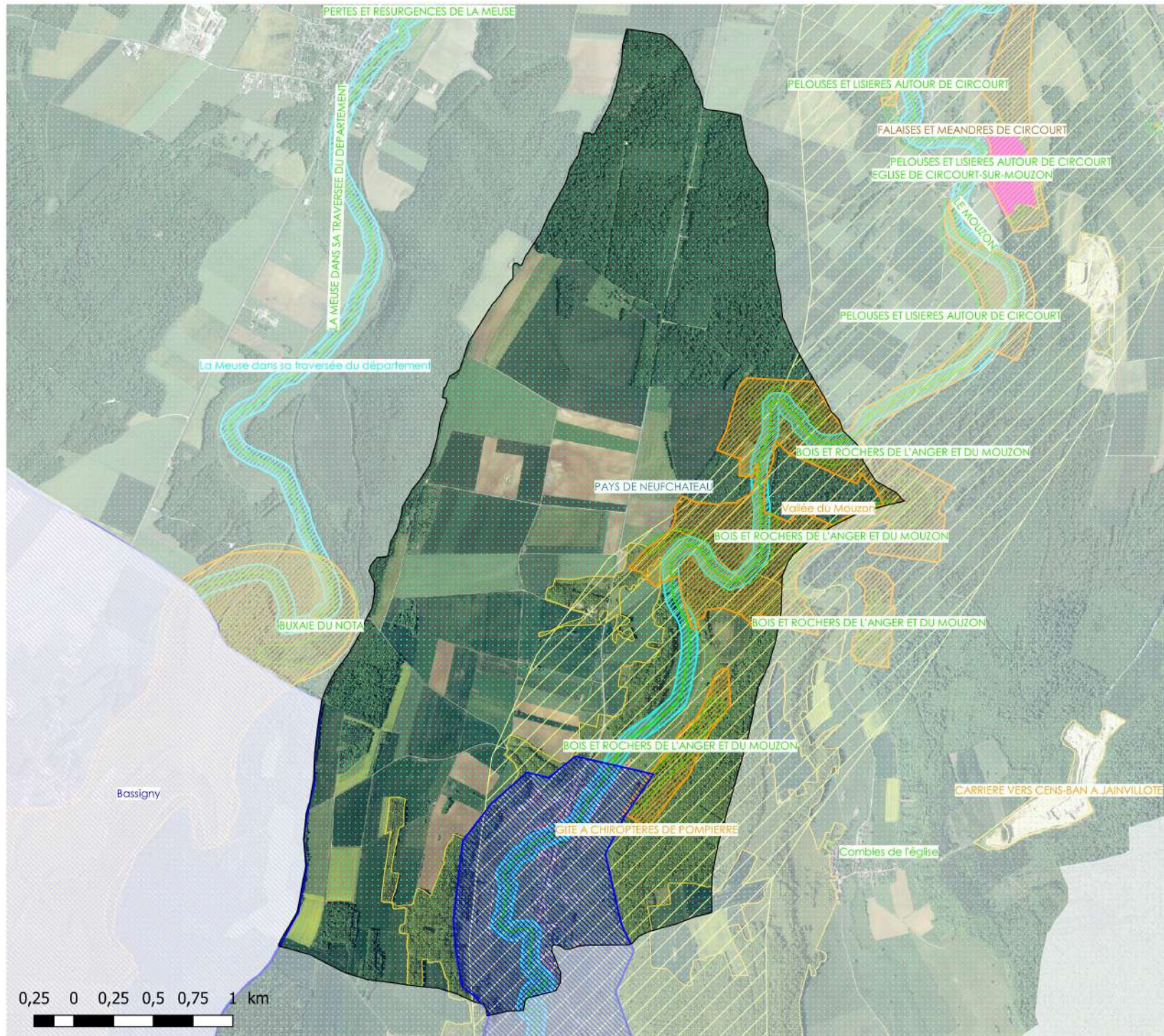


Cartographie 2022  
S. LETHUILLIER














## ZONAGES ENVIRONNEMENTAUX - POMPIERRE




### Légende

-  Natura 2000 - directive Habitat (ZSC)
-  Natura 2000 - directive Oiseaux (ZPS)
-  Site Natura 2000 52 (ZPS)
-  ENS Rivière
-  ENS des Vosges
-  ZHR
-  ZNIEFF de type 1
-  ZNIEFF de type 2
-  Paysage remarquable

Source des données : DREAL Grand-Est, AE Rhin-Meuse, CD 88, CEN Lorraine.  
Fond de plan : IGN Orthophotoplans®

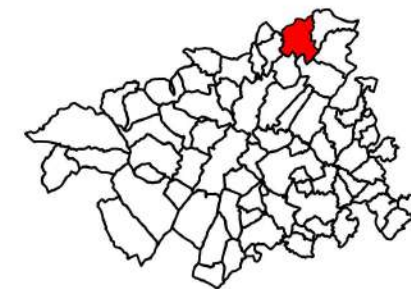
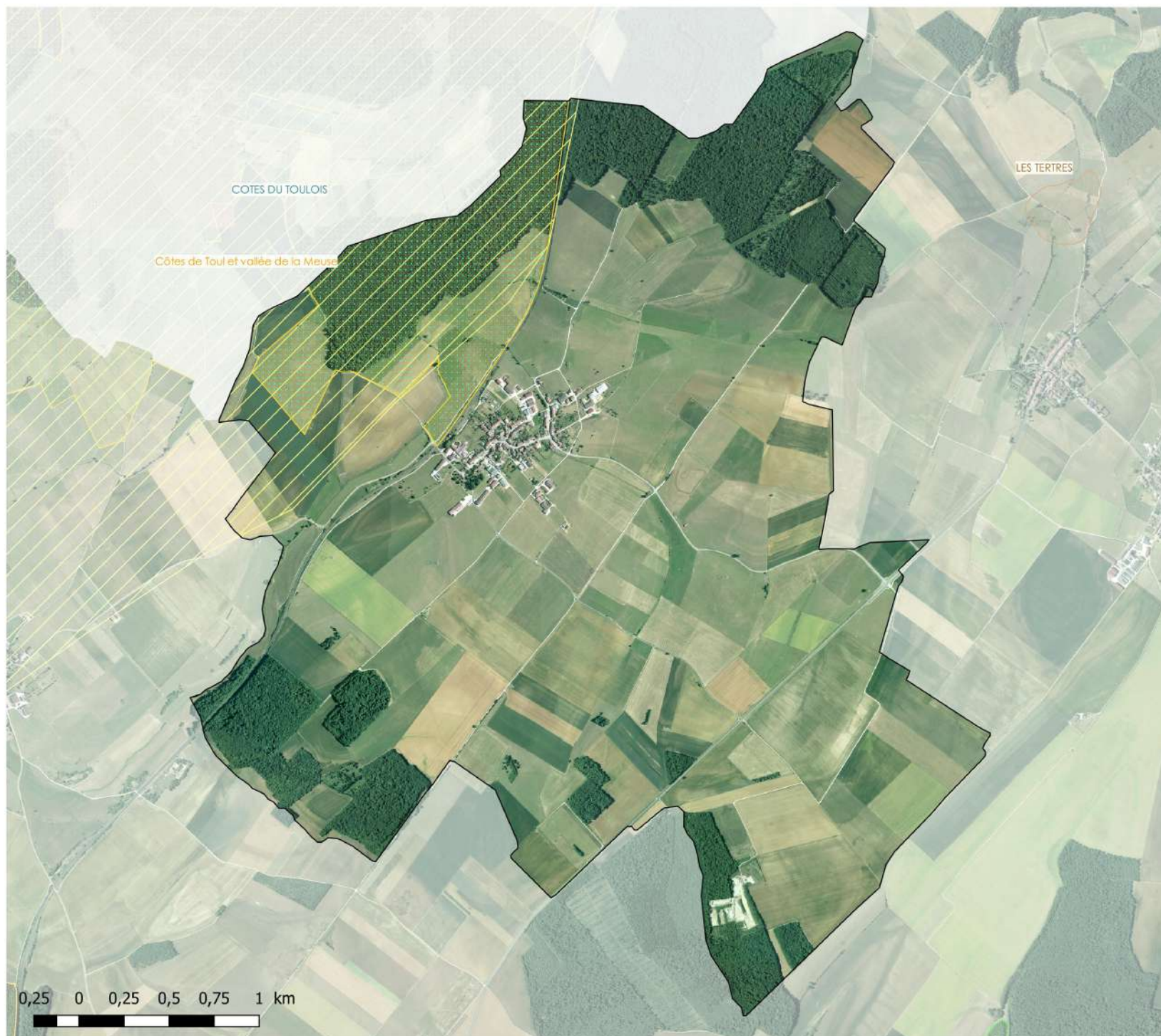


Cartographie 2022  
S. LETHUILLIER





## ZONAGES ENVIRONNEMENTAUX - PUNEROT



### Légende

- ZNIEFF de type 1
- ZNIEFF de type 2
- Paysage remarquable

Source des données : DREAL Grand-Est, AE Rhin-Meuse, CD 88, CEN Lorraine.  
Fond de plan : IGN Orthophotoplans®

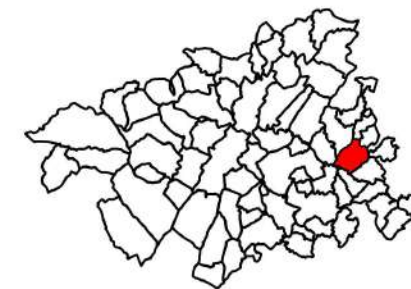


Cartographie 2022  
S. LETHUILLIER





## ZONAGES ENVIRONNEMENTAUX - RAINVILLE



Légende

Source des données : DREAL Grand-Est, AE Rhin-Meuse, CD 88, CEN Lorraine.  
Fond de plan : IGN Orthophotoplans®

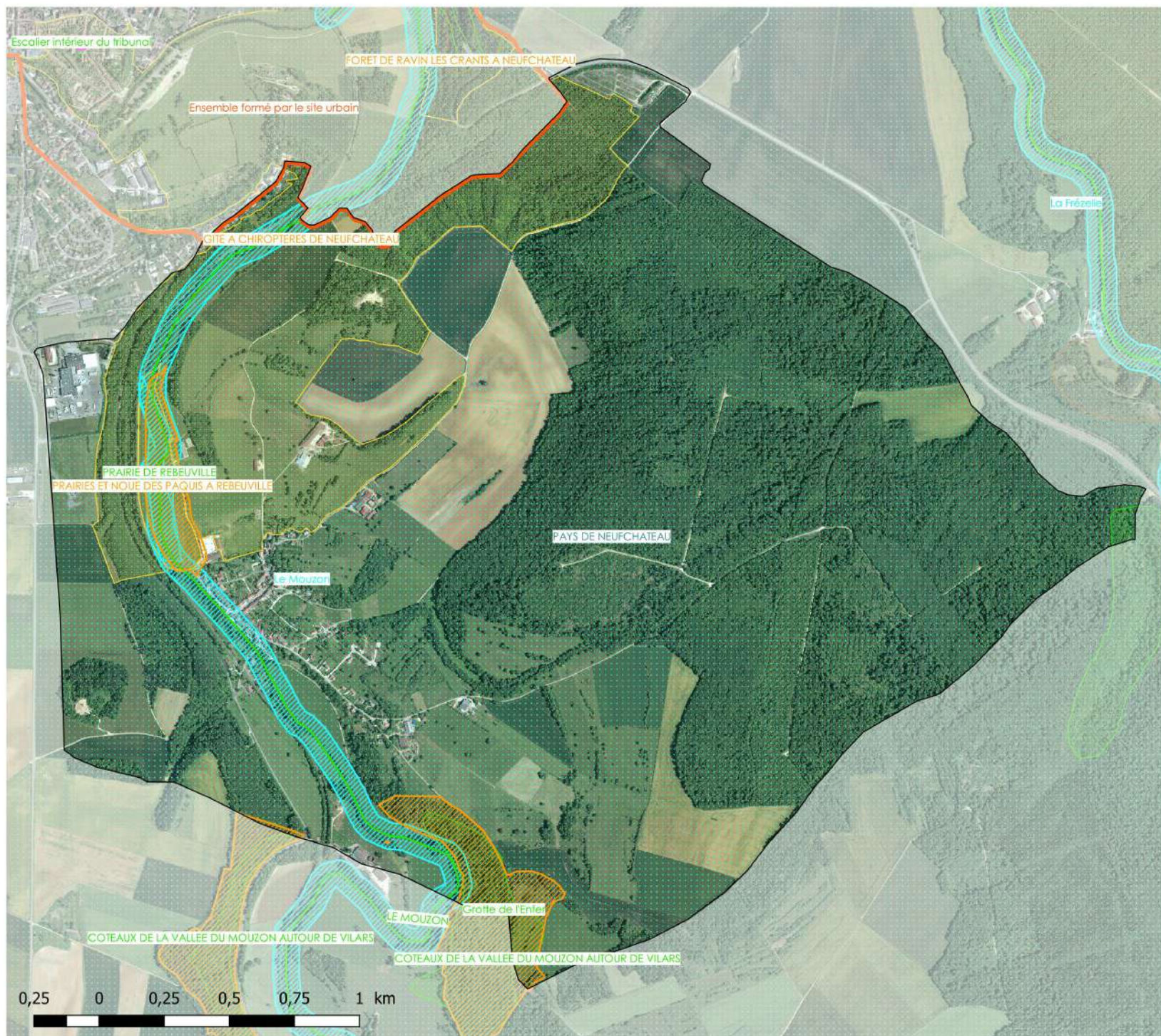


Cartographie 2022  
S. LETHUILLIER





# ZONAGES ENVIRONNEMENTAUX - REBEUVILLE



## Légende

- Sites inscrits
- Natura 2000 - directive Habitat (ZSC)
- ENS Rivière
- ENS des Vosges
- ZHR
- ZNIEFF de type 1
- ZNIEFF de type 2

Source des données : DREAL Grand-Est, AE Rhin-Meuse, CD 88, CEN Lorraine.  
Fond de plan : IGN Orthophotoplans®

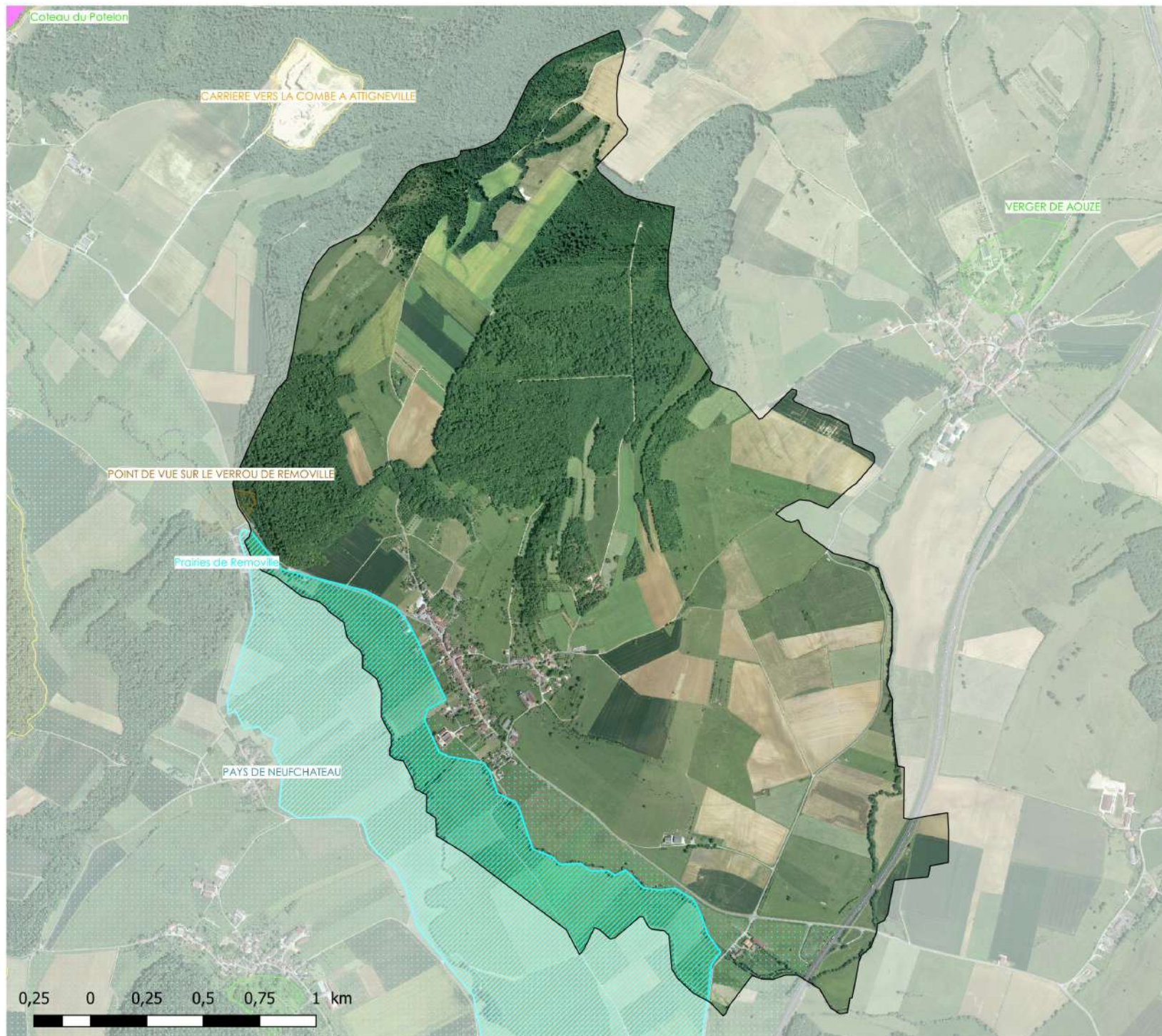


Cartographie 2022  
S. LETHUILLIER





## ZONAGES ENVIRONNEMENTAUX - REMOIVILLE




### Légende

- ENS des Vosges
- ENS géologique
- ZHR
- ZNIEFF de type 2

Source des données : DREAL Grand-Est, AE Rhin-Meuse, CD 88, CEN Lorraine.  
Fond de plan : IGN Orthophotoplans®

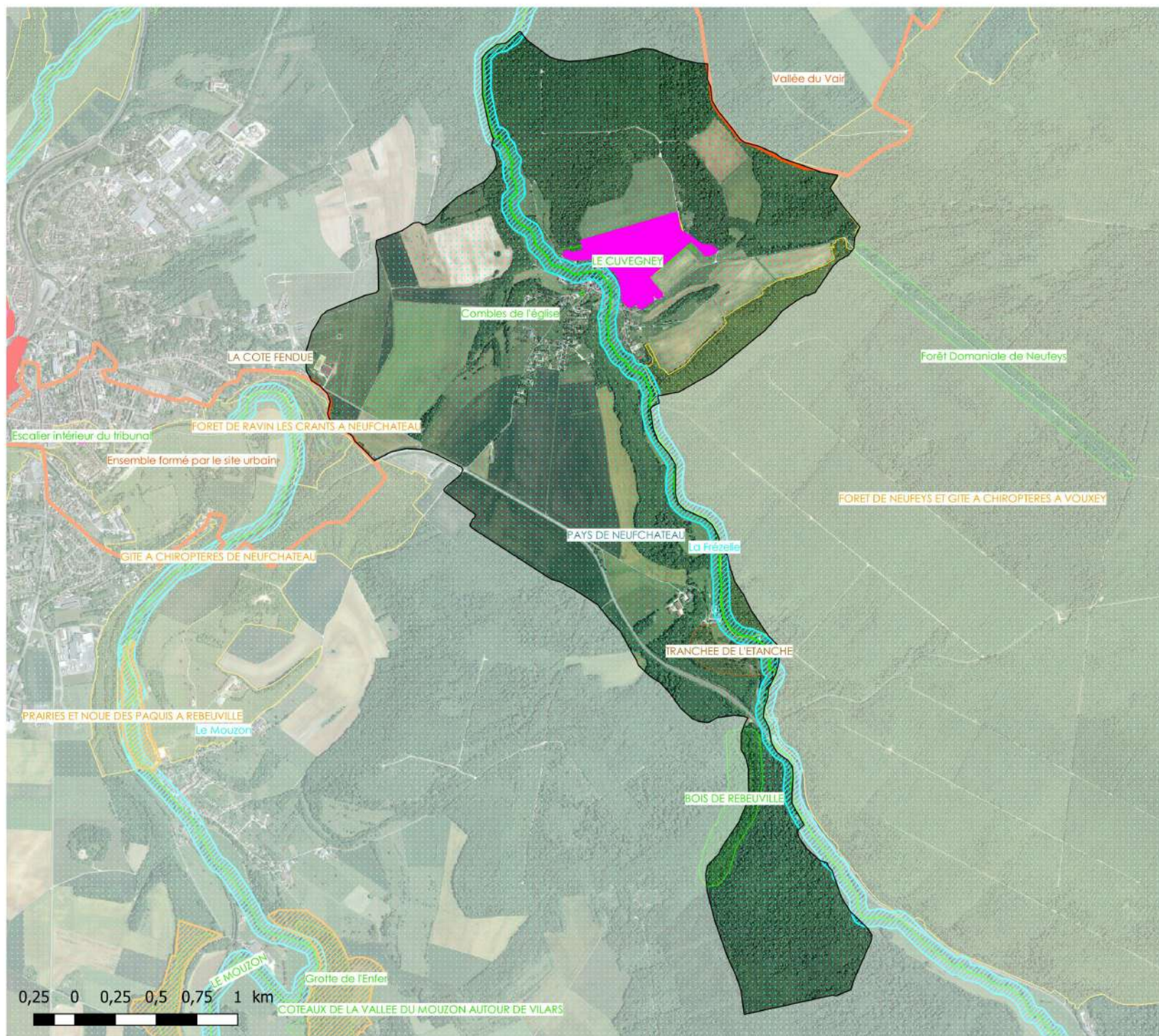


Cartographie 2022  
S. LETHUILLIER





# ZONAGES ENVIRONNEMENTAUX - ROLLAINVILLE



## Légende

- Sites inscrits
- Site du CEN Lorraine
- ENS Rivière
- ENS des Vosges
- ENS géologique
- ZHR
- ZNIEFF de type 1
- ZNIEFF de type 2

Source des données : DREAL Grand-Est, AE Rhin-Meuse, CD 88, CEN Lorraine.  
Fond de plan : IGN Orthophotoplans®



Cartographie 2022  
S. LETHUILLIER



0,25 0 0,25 0,5 0,75 1 km



# ZONAGES ENVIRONNEMENTAUX - ROUVRES-LA-CHETIVE



## Légende

- ENS Rivière
- ENS des Vosges
- ▨ ZHR
- ▨ ZNIEFF de type 1
- ▨ ZNIEFF 1 en projet (secteur Chatenois)
- ▨ ZNIEFF 1 en projet (secteur Neufchateau)
- ▨ ZNIEFF de type 2

Source des données : DREAL Grand-Est, AE Rhin-Meuse, CD 88, CEN Lorraine.  
Fond de plan : IGN Orthophotoplans®



Cartographie 2022  
S. LETHUILLIER





## ZONAGES ENVIRONNEMENTAUX - RUPPES



### Légende

- ZNIEFF de type 1
- ZNIEFF 1 en projet (secteur Chatenois)
- ZNIEFF 1 en projet (secteur Neufchâteau)
- ZNIEFF de type 2
- Paysage remarquable

Source des données : DREAL Grand-Est, AE Rhin-Meuse, CD 88, CEN Lorraine.  
Fond de plan : IGN Orthophotoplans®

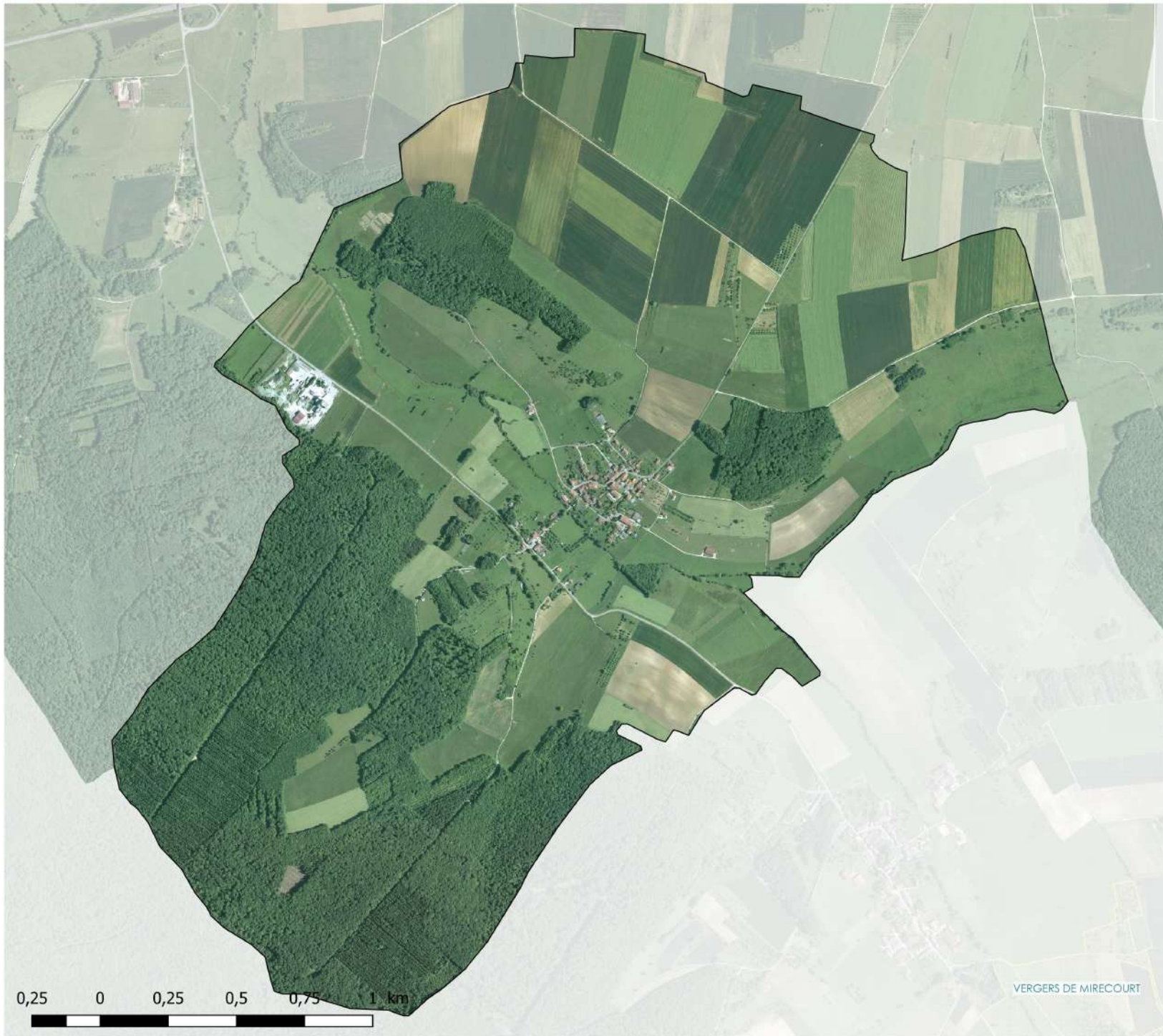


Cartographie 2022  
S. LETHUILLIER





## ZONAGES ENVIRONNEMENTAUX - SAINT-MENGE




Légende

Source des données : DREAL Grand-Est, AE Rhin-Meuse, CD 88, CEN Lorraine.  
Fond de plan : IGN Orthophotoplans®



Cartographie 2022  
S. LETHUILLIER





## ZONAGES ENVIRONNEMENTAUX - SAINT-PAUL



### Légende

 ENS des Vosges

Source des données : DREAL Grand-Est, AE Rhin-Meuse, CD 88, CEN Lorraine.  
Fond de plan : IGN Orthophotoplans®



Cartographie 2022  
S. LETHUILLIER



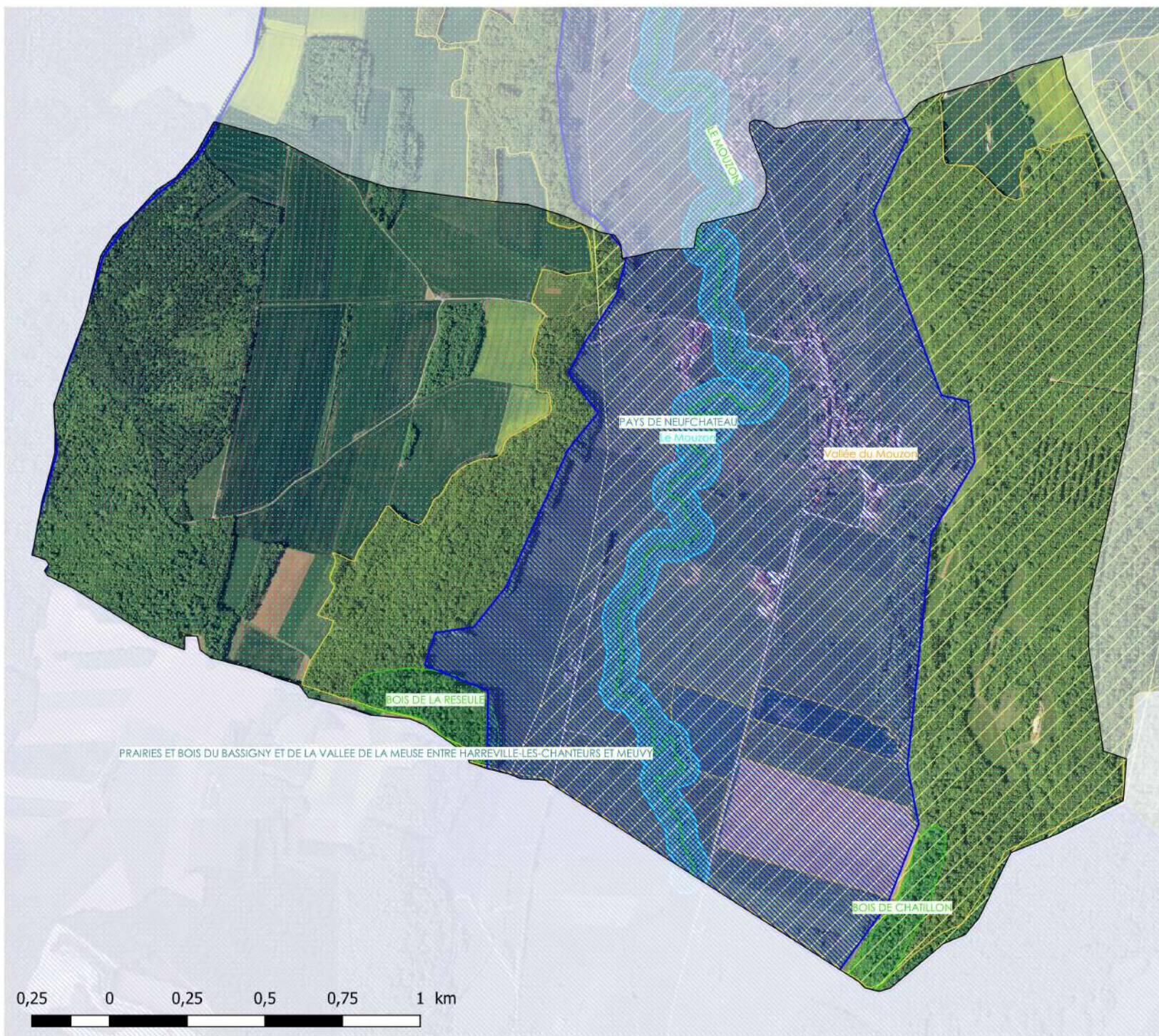


# ZONAGES ENVIRONNEMENTAUX - SARTES



## Légende

- Natura 2000 - directive Oiseaux (ZPS)
- Site Natura 2000 52 (ZPS)
- ENS Rivière
- ENS des Vosges
- ZHR
- ZNIEFF de type 1
- ZNIEFF de type 2
- Paysage remarquable



Source des données : DREAL Grand-Est, AE Rhin-Meuse, CD 88, CEN Lorraine.  
Fond de plan : IGN Orthophotoplans®

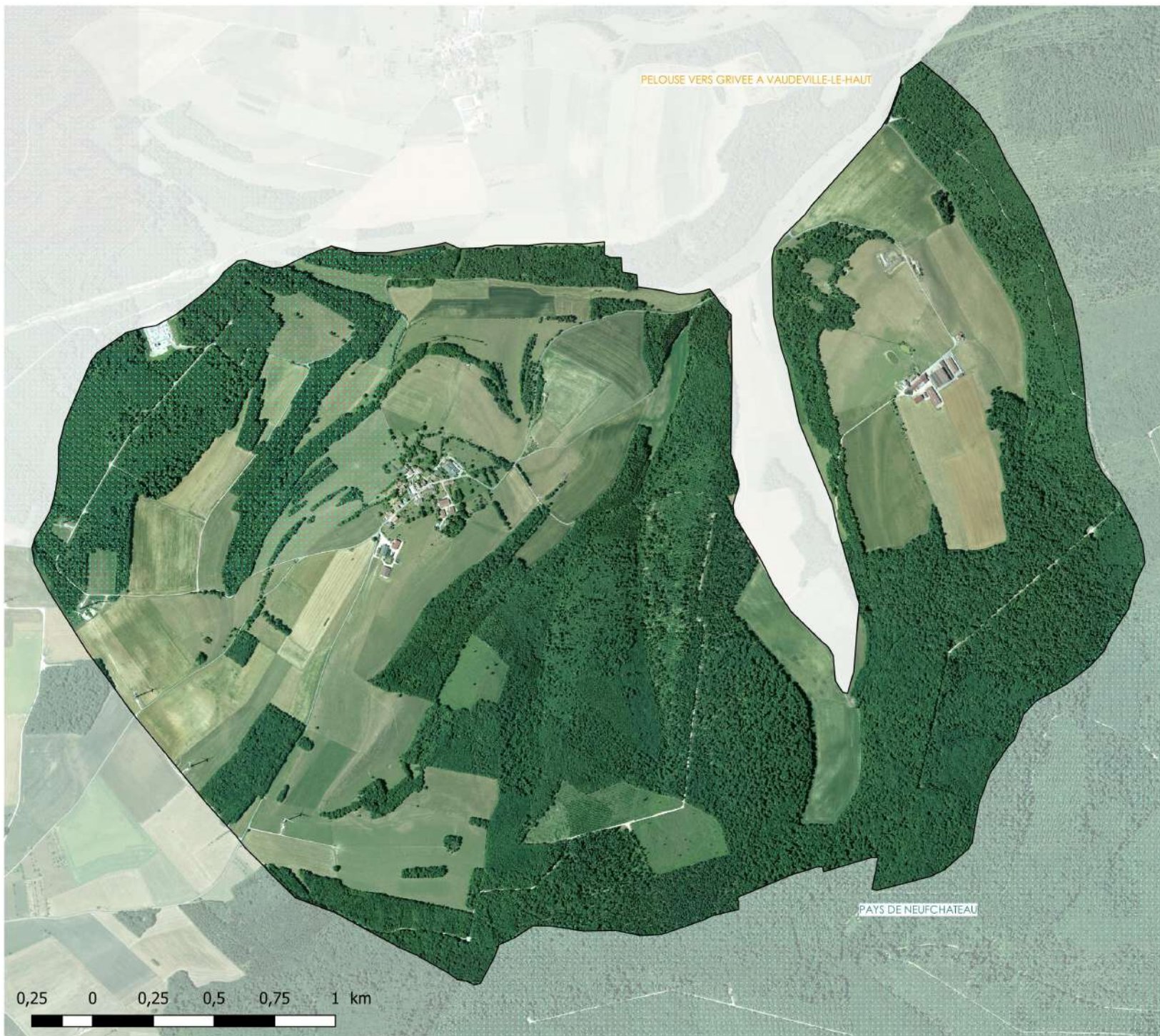


Cartographie 2022  
S. LETHUILLIER





## ZONAGES ENVIRONNEMENTAUX - SERAUMONT



### Légende

ZNIEFF de type 2

Source des données : DREAL Grand-Est, AE Rhin-Meuse, CD 88, CEN Lorraine.  
Fond de plan : IGN Orthophotoplans®



Cartographie 2022  
S. LETHUILLIER





# ZONAGES ENVIRONNEMENTAUX - SIONNE




## Légende

- Natura 2000 - directive Habitat (ZSC)
- ENS Rivière
- ENS des Vosges
- ENS géologique
- ZHR
- ZNIEFF de type 1
- ZNIEFF de type 2
- Paysage remarquable

Source des données : DREAL Grand-Est, AE Rhin-Meuse, CD 88, CEN Lorraine.  
Fond de plan : IGN Orthophotoplans®



Cartographie 2022  
S. LETHUILLIER





## ZONAGES ENVIRONNEMENTAUX - SONCOURT




Légende

Source des données : DREAL Grand-Est, AE Rhin-Meuse, CD 88, CEN Lorraine.  
Fond de plan : IGN Orthophotoplans®

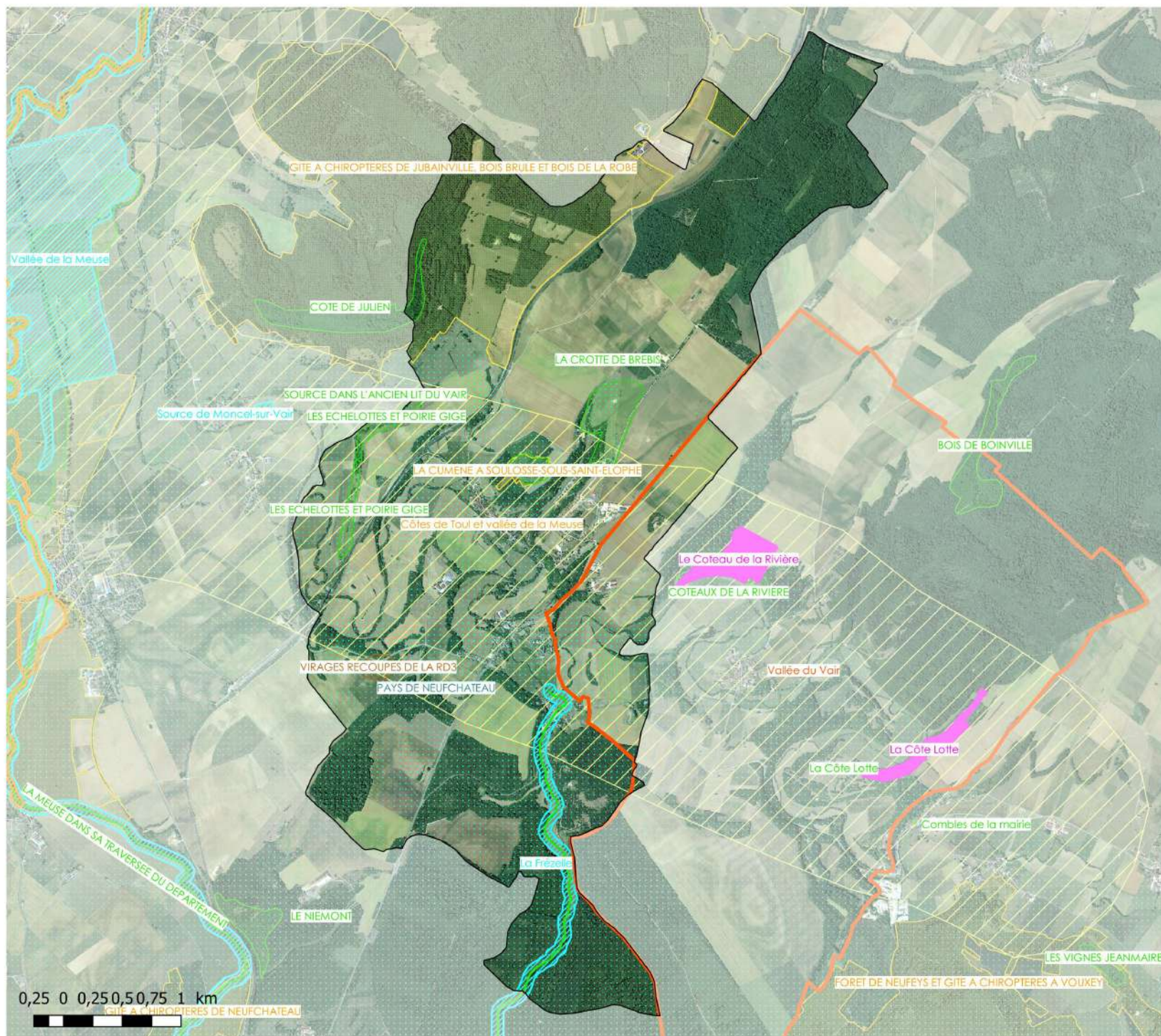


Cartographie 2022  
S. LETHUILLIER





# ZONAGES ENVIRONNEMENTAUX - SOULOSSE-SOUS-SAINT-ELOPHE



## Légende

- Sites inscrits
- ENS Rivière
- ENS des Vosges
- ENS géologique
- ZHR
- ZNIEFF de type 1
- ZNIEFF 1 en projet (secteur Chatenois)
- ZNIEFF 1 en projet (secteur Neufchâteau)
- ZNIEFF de type 2
- Paysage remarquable

Source des données : DREAL Grand-Est, AE Rhin-Meuse, CD 88, CEN Lorraine.  
Fond de plan : IGN Orthophotoplans®



Cartographie 2022  
S. LETHUILLIER

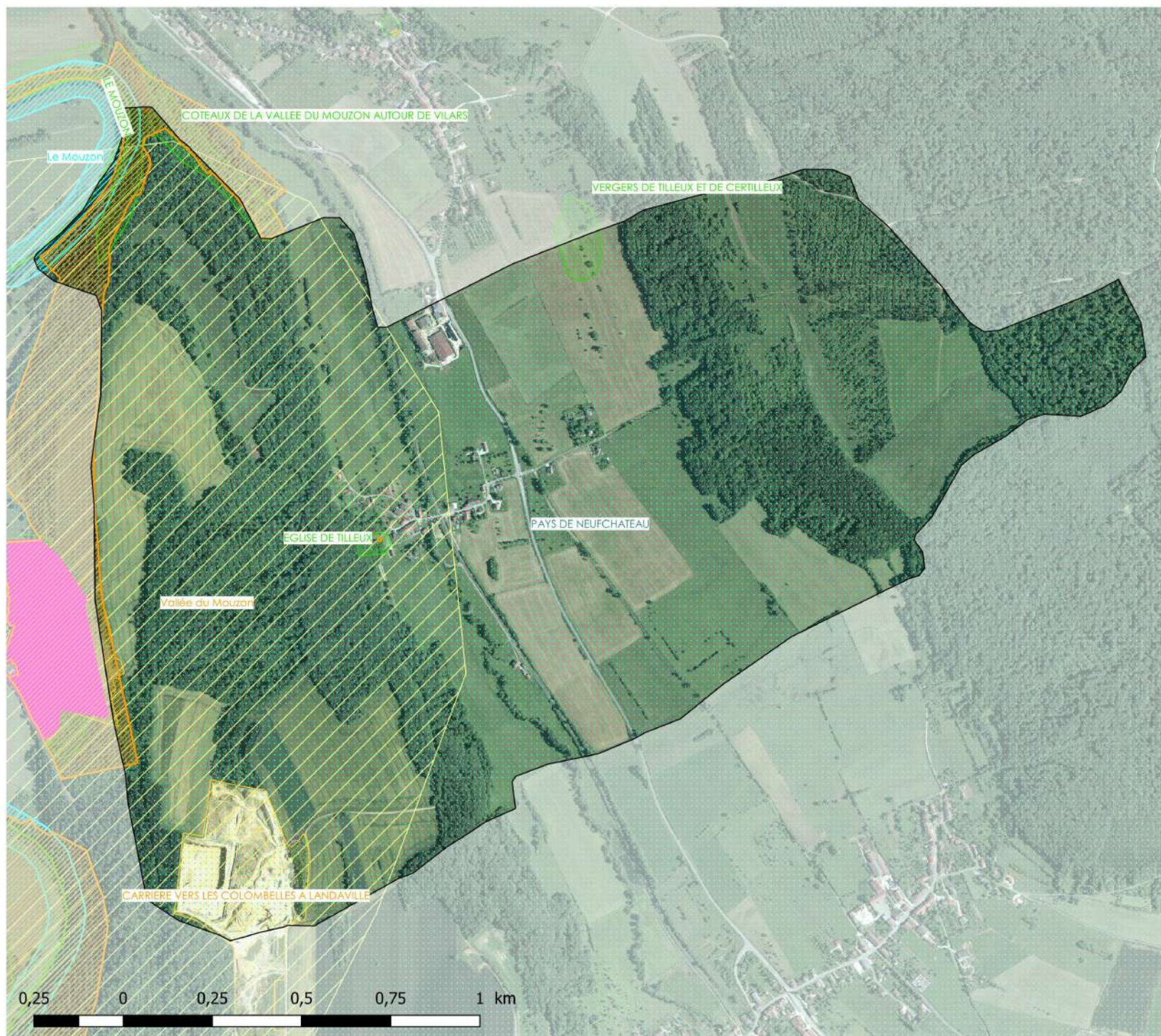


0,25 0 0,250,50,75 1 km





# ZONAGES ENVIRONNEMENTAUX - TILLEUX



## Légende

- Natura 2000 - directive Habitat (ZSC)
- ENS Rivière
- ENS des Vosges
- ENS géologique
- ZHR
- ZNIEFF de type 1
- ZNIEFF de type 2
- Paysage remarquable

Source des données : DREAL Grand-Est, AE Rhin-Meuse, CD 88, CEN Lorraine.  
Fond de plan : IGN Orthophotoplans®

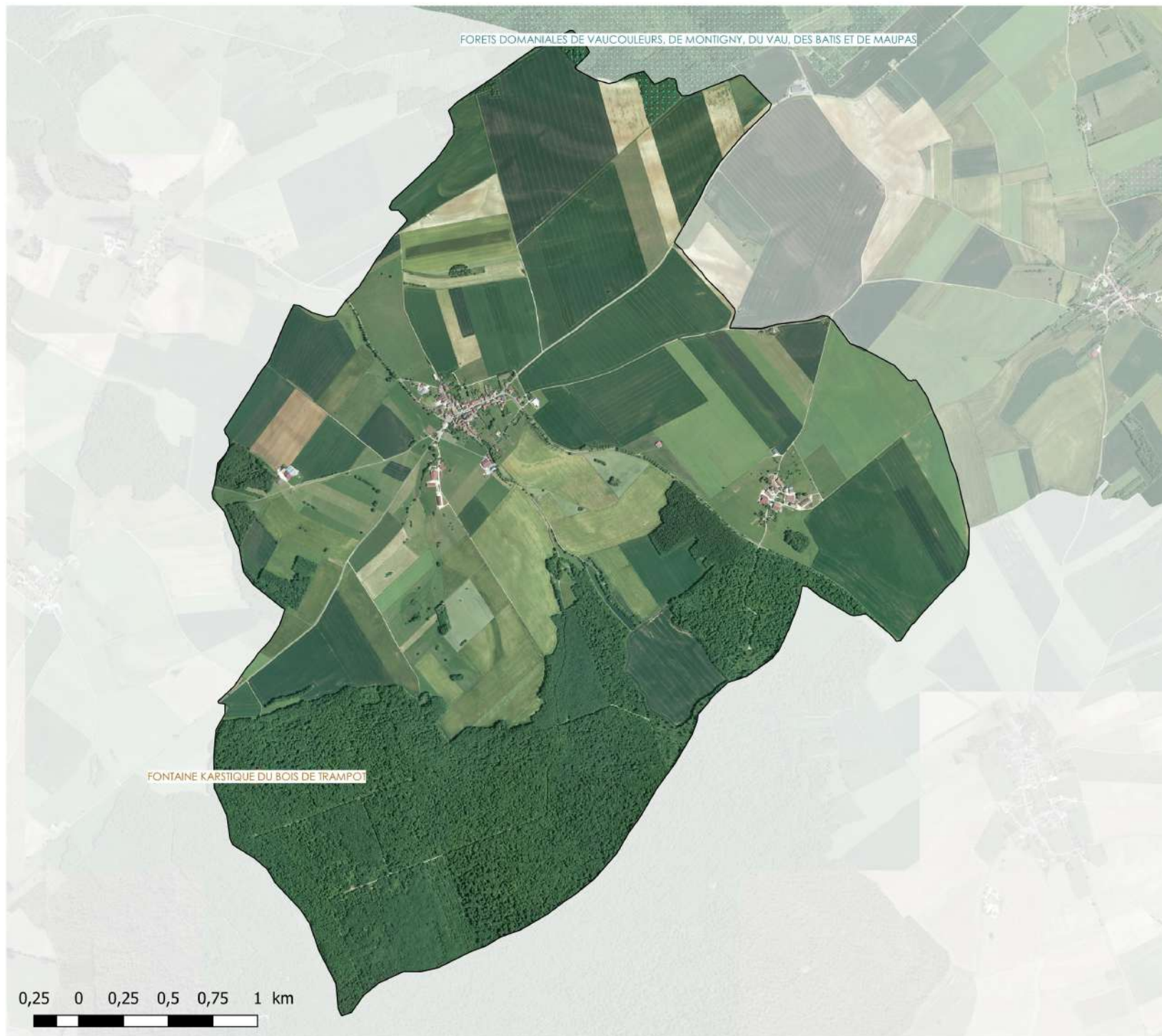


Cartographie 2022  
S. LETHUILLIER





## ZONAGES ENVIRONNEMENTAUX - TRAMPOT



### Légende

- ENS géologique
- ZNIEFF de type 2

Source des données : DREAL Grand-Est, AE Rhin-Meuse, CD 88, CEN Lorraine.  
Fond de plan : IGN Orthophotoplans®

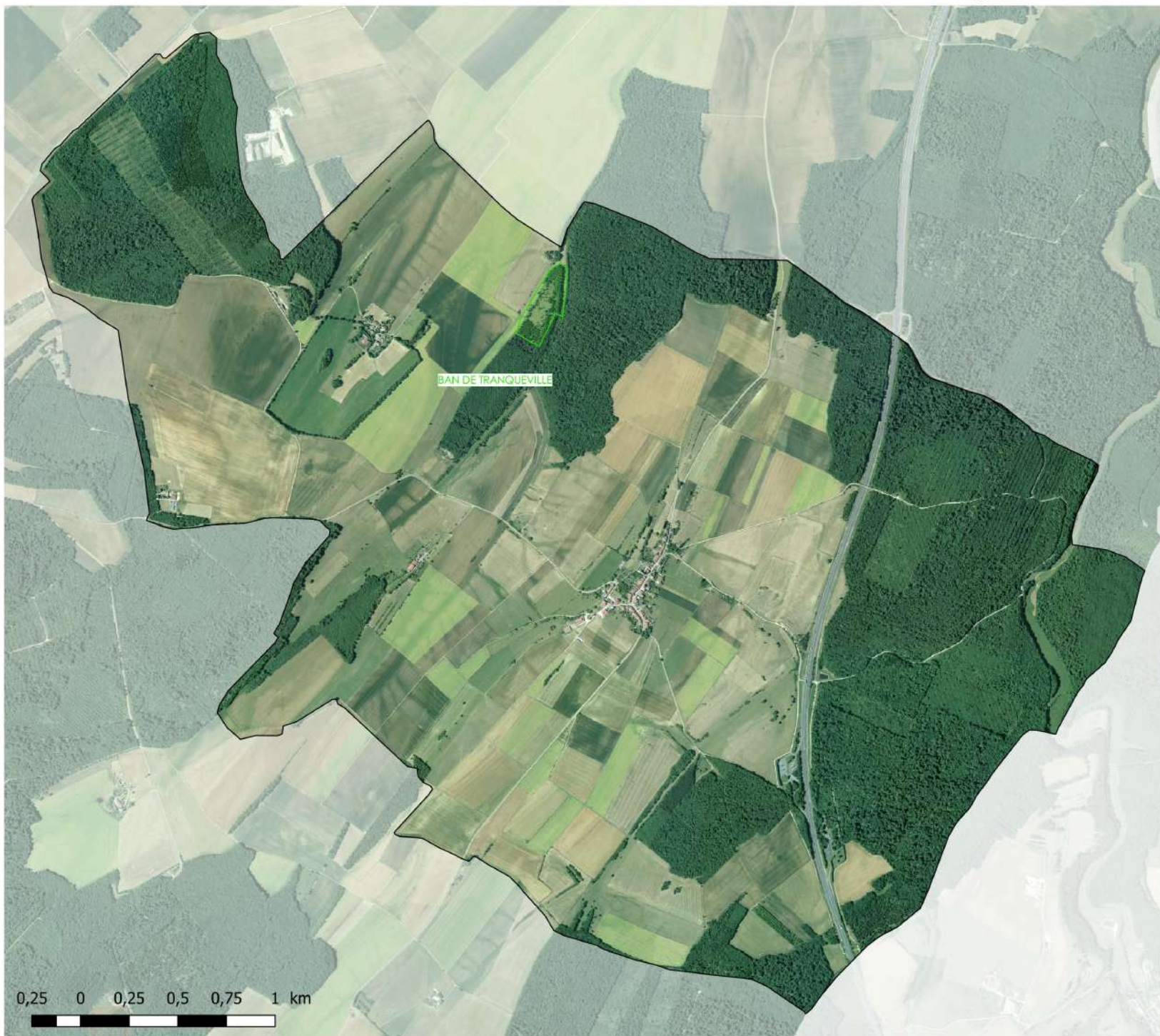


Cartographie 2022  
S. LETHUILLIER






## ZONAGES ENVIRONNEMENTAUX - TRANQUEVILLE-GRAUX



### Légende

 ENS des Vosges

0,25 0 0,25 0,5 0,75 1 km



Source des données : DREAL Grand-Est, AE Rhin-Meuse, CD 88, CEN Lorraine.  
Fond de plan : IGN Orthophotoplans®



Cartographie 2022  
S. LETHUILLIER



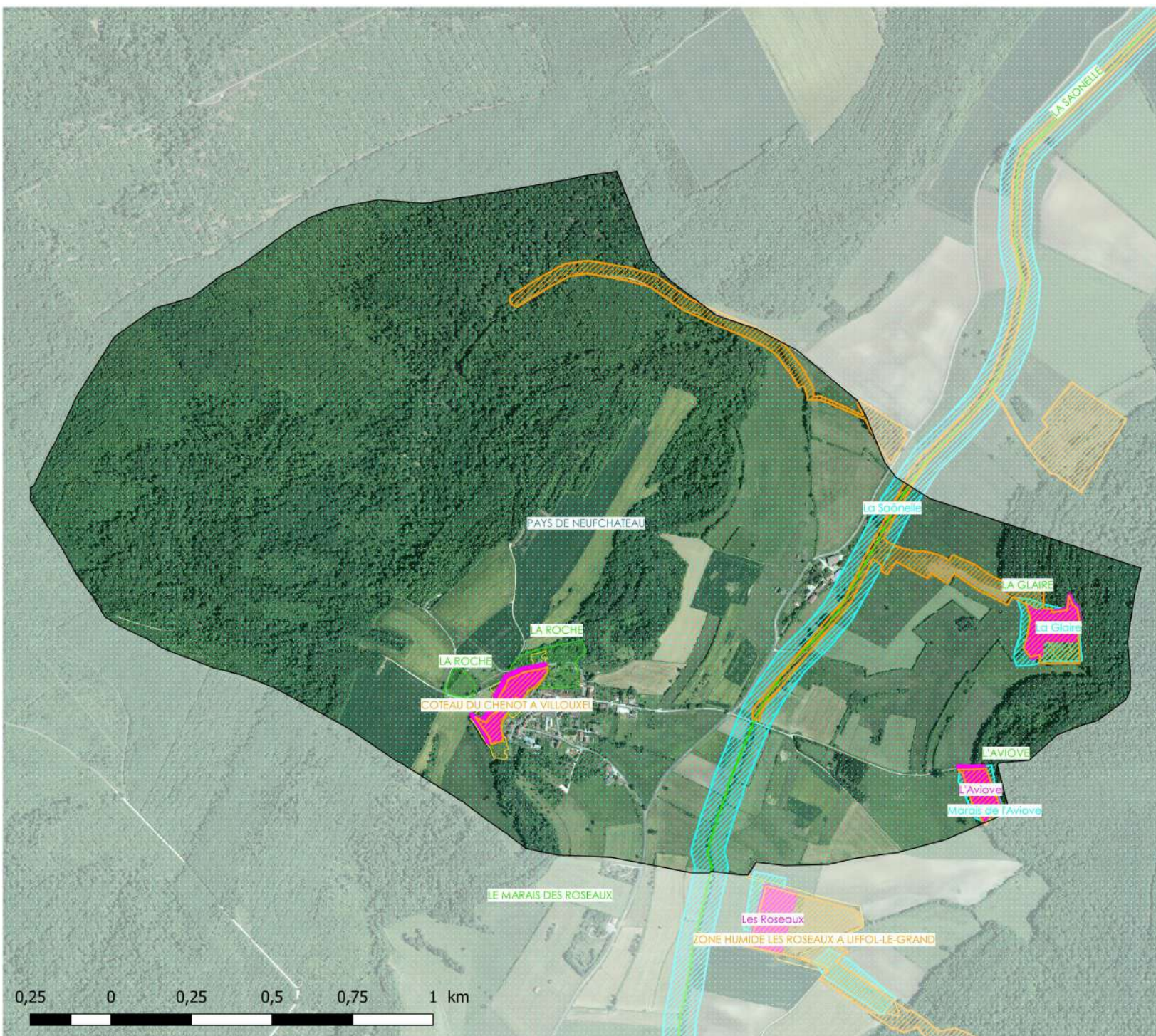


# ZONAGES ENVIRONNEMENTAUX - VILLOUXEL



## Légende

- Natura 2000 - directive Habitat (ZSC)
- Site du CEN Lorraine
- ENS Rivière
- ENS des Vosges
- ZHR
- ZNIEFF de type 1
- ZNIEFF de type 2



0,25 0 0,25 0,5 0,75 1 km

Source des données : DREAL Grand-Est, AE Rhin-Meuse, CD 88, CEN Lorraine.  
Fond de plan : IGN Orthophotoplans®

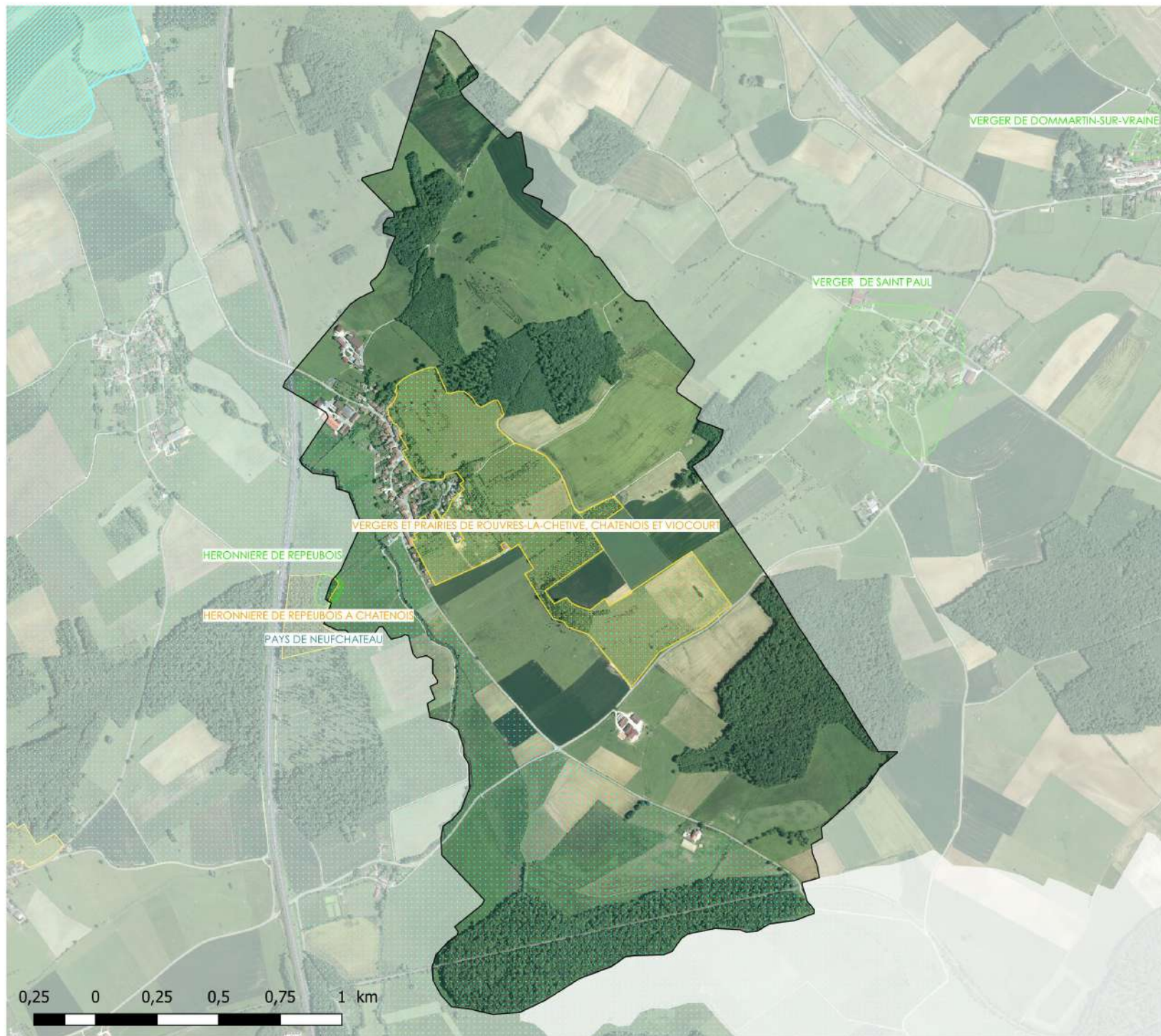


Cartographie 2022  
S. LETHUILLIER





# ZONAGES ENVIRONNEMENTAUX - VIOCOURT



## Légende

- ENS des Vosges
- ZNIEFF de type 1
- ZNIEFF 1 en projet (secteur Chatenois)
- ZNIEFF 1 en projet (secteur Neufchateau)
- ZNIEFF de type 2

Source des données : DREAL Grand-Est, AE Rhin-Meuse, CD 88, CEN Lorraine.  
Fond de plan : IGN Orthophotoplans®

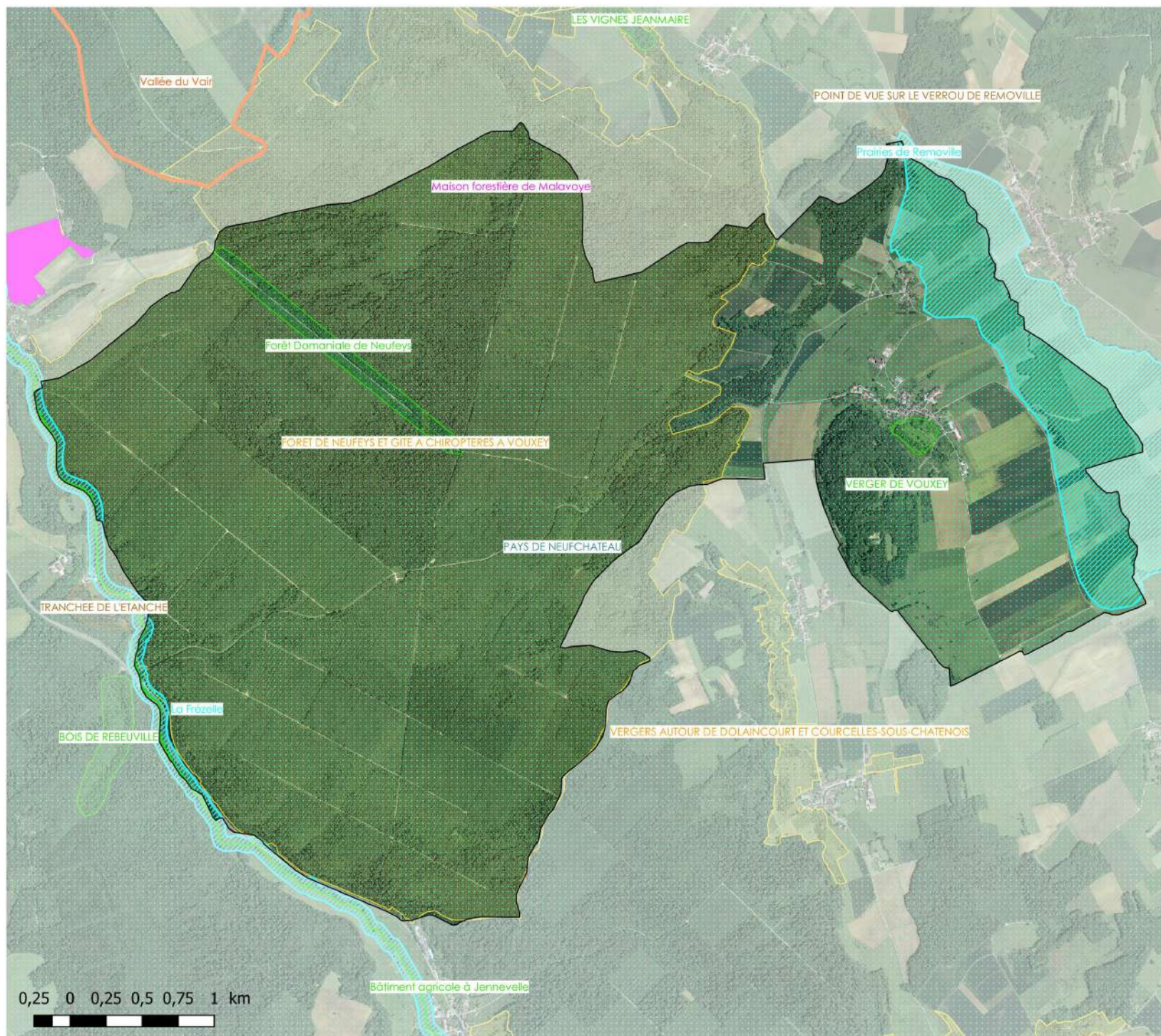


Cartographie 2022  
S. LETHUILLIER





## ZONAGES ENVIRONNEMENTAUX - VOUXEY



### Légende

- Natura 2000 - directive Habitat (ZSC)
- Site du CEN Lorraine
- ENS Rivière
- ENS des Vosges
- ZHR
- ZNIEFF de type 1
- ZNIEFF de type 2

Source des données : DREAL Grand-Est, AE Rhin-Meuse, CD 88, CEN Lorraine.  
Fond de plan : IGN Orthophotoplans®



Cartographie 2022  
S. LETHUILLIER



0,25 0 0,25 0,5 0,75 1 km

