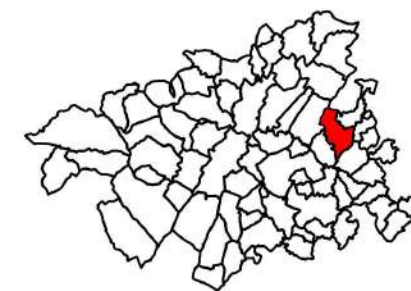
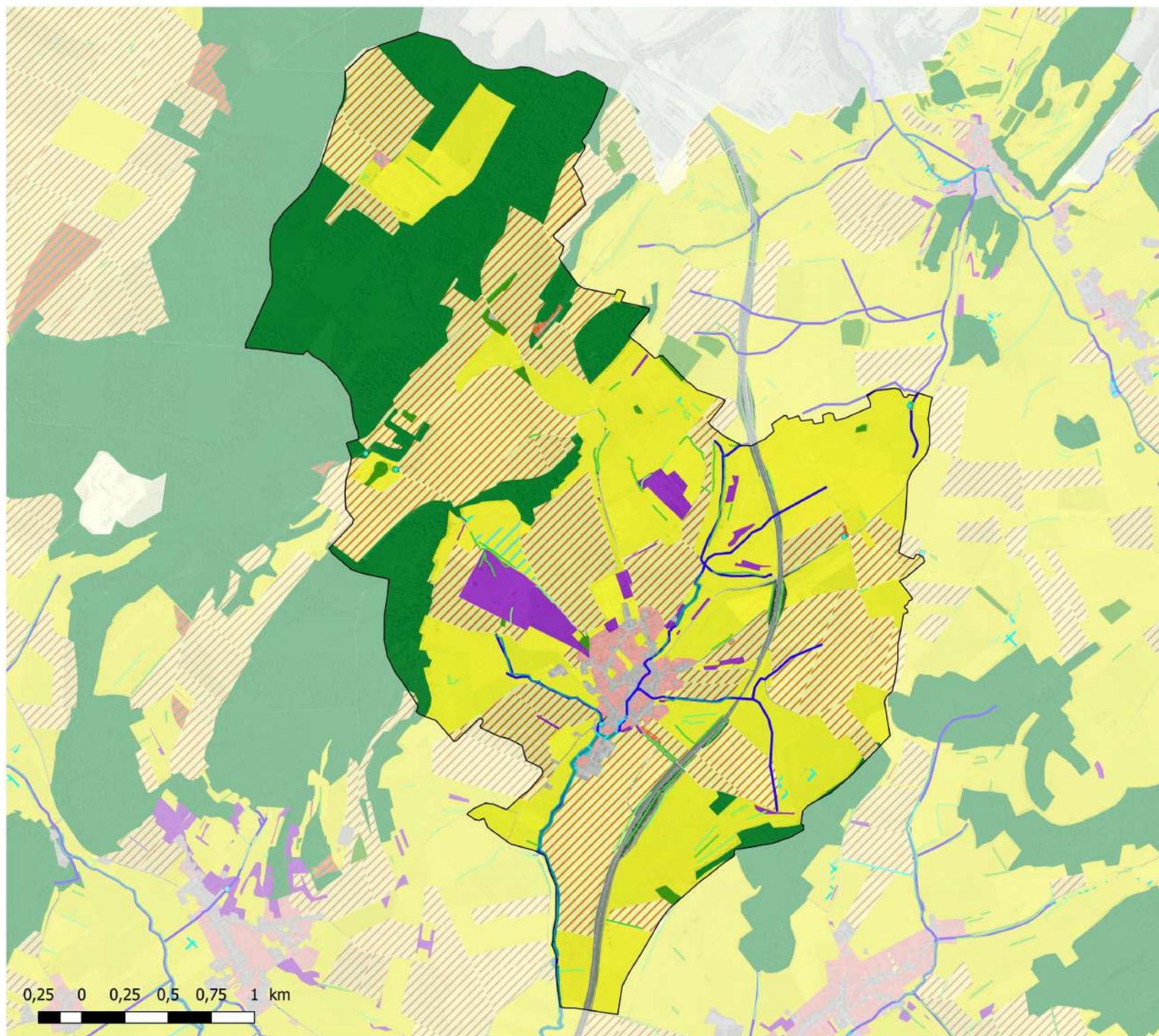


OCCUPATION DU SOL - AOUIZE



- Points d'eau
- Cours d'eau
- Zones humides végétation
- Eléments linéaires**
 - Haie arborée
 - Haie arbustive
 - Ripisylve
- Occupation du sol**
 - Boisements
 - Bosquets
 - Cultures
 - Etangs
 - Friches boisées
 - Friches rudérales
 - Jardins
 - Prairies
 - Prairies humides
 - Ripisylves et boisements humides
 - Vergers
 - Zones artificialisées

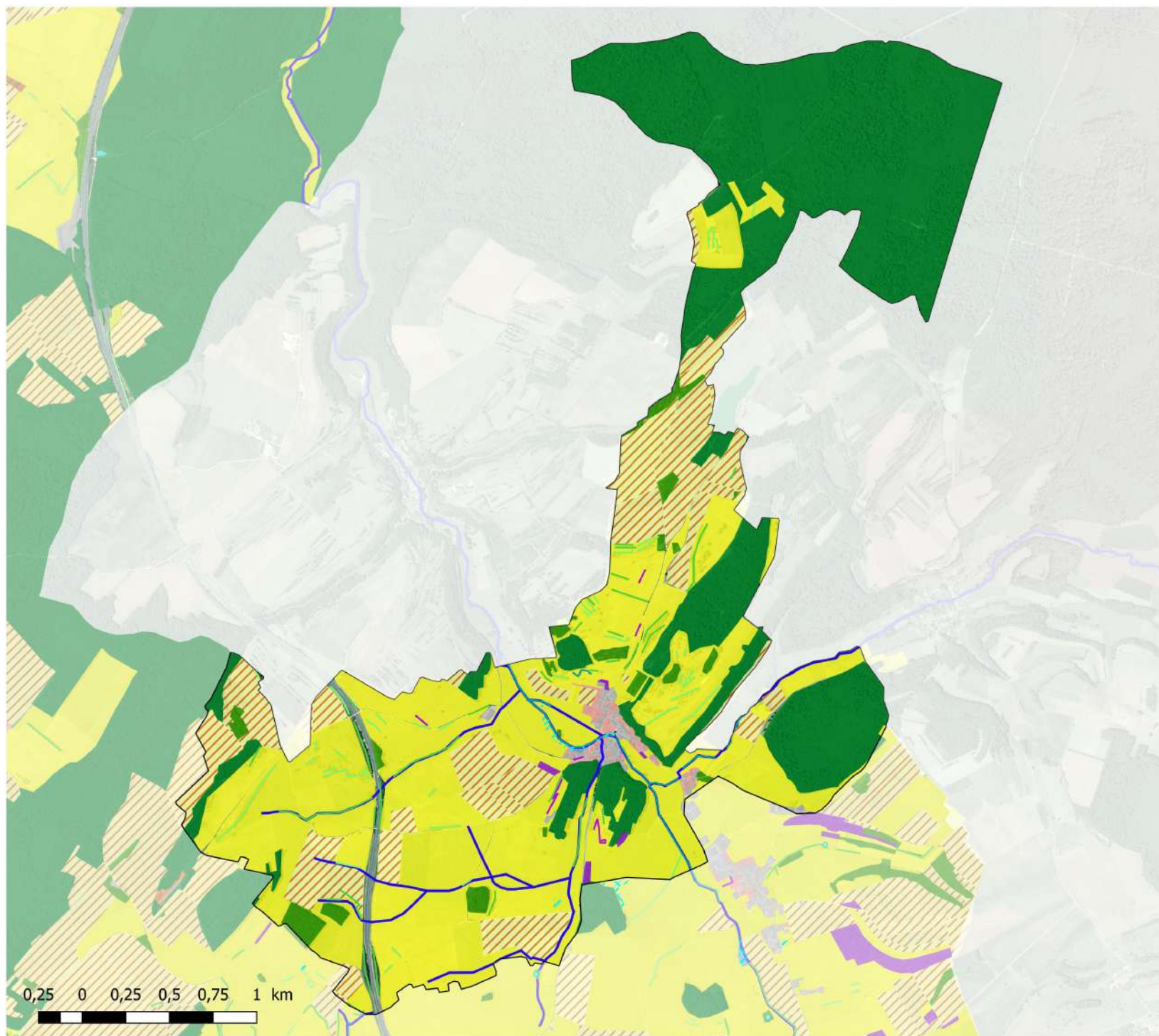
0,25 0 0,25 0,5 0,75 1 km



Cartographie 2022
S. LETHUILLIER




OCCUPATION DU SOL - AROFFE



- Cours d'eau
- Zones humides végétation
- Eléments linéaires**
 - Haie arborée
 - Haie arbustive
 - Ripisylve
 - Verger
- Occupation du sol**
 - Boisements
 - Bosquets
 - Cultures
 - Jardins
 - Prairies
 - Prairies humides
 - Ripisylves et boisements humides
 - Vergers
 - Zones artificialisées

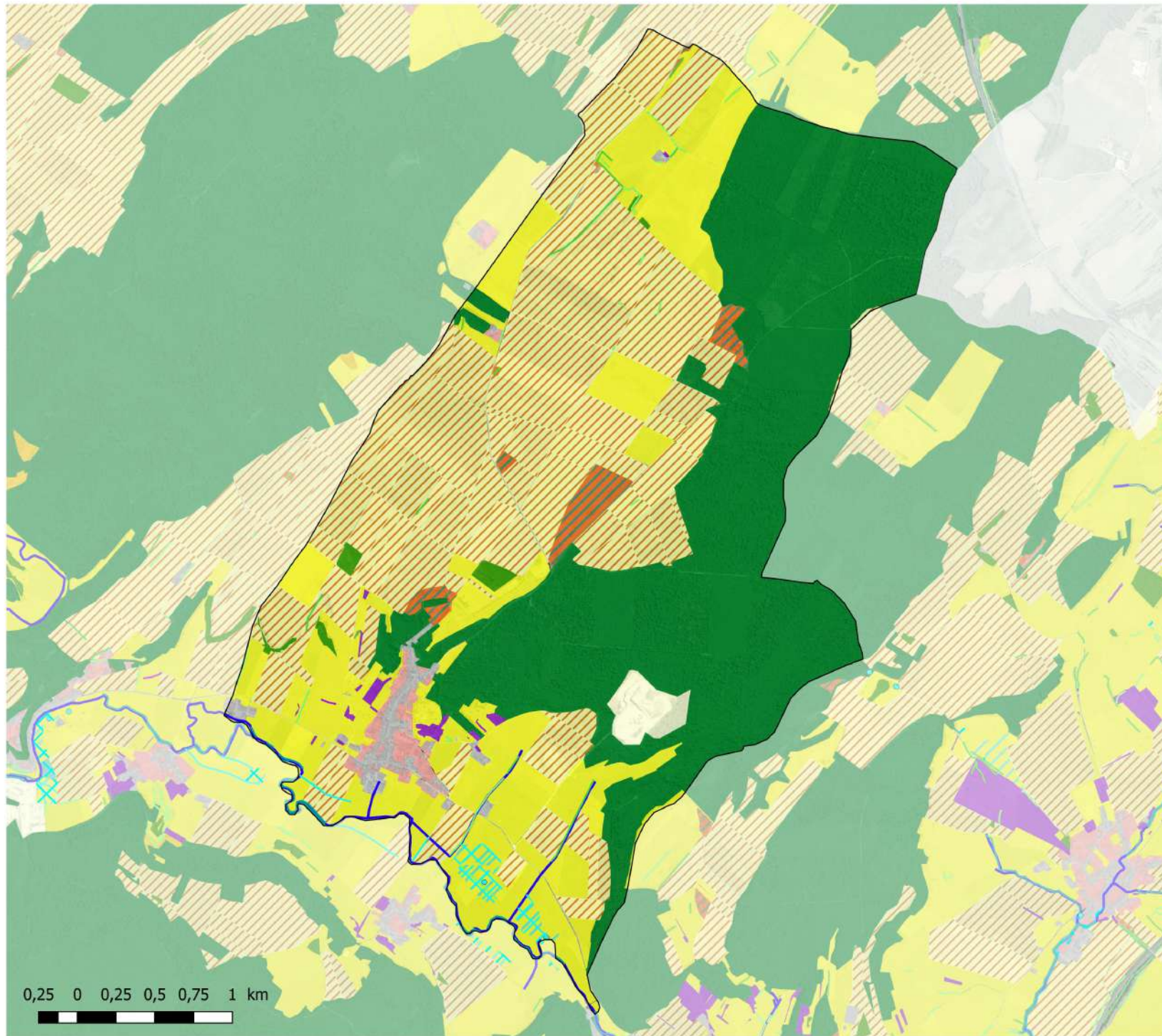
0,25 0 0,25 0,5 0,75 1 km



Cartographie 2022
S. LETHUILLIER




OCCUPATION DU SOL - ATTIGNEVILLE



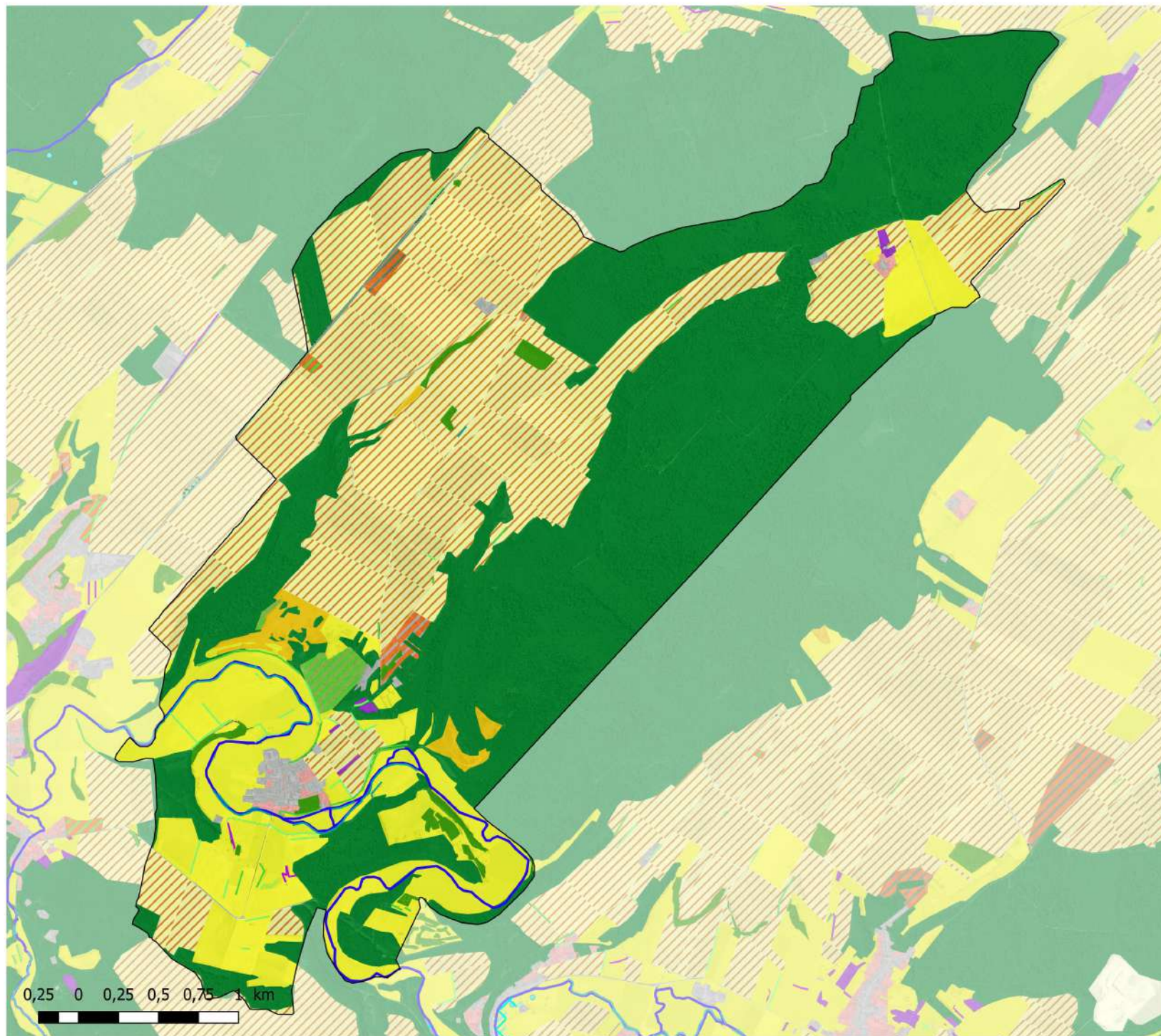
- Points d'eau
 - Fossés
 - Cours d'eau
 - Zones humides végétation
- Eléments linéaires**
- Alignement d'arbres
 - Haie arborée
 - Haie arbustive
 - Ripisylve
 - Verger
- Occupation du sol**
- Boisements
 - Bosquets
 - Carrières
 - Cultures
 - Friches boisées
 - Friches herbacées
 - Friches rudérales
 - Jardins
 - Prairies
 - Prairies humides
 - Vergers
 - Zones artificialisées



Cartographie 2022
S. LETHUILLIER



OCCUPATION DU SOL - AUTIGNY-LA-TOUR



- Cours d'eau
- Zones humides végétation

Éléments linéaires

- Alignement d'arbres
- Haie arborée
- Haie arbustive
- Ripisylve
- Verger

Occupation du sol

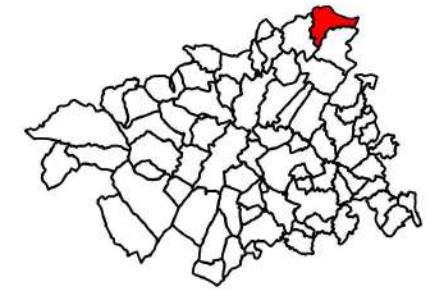
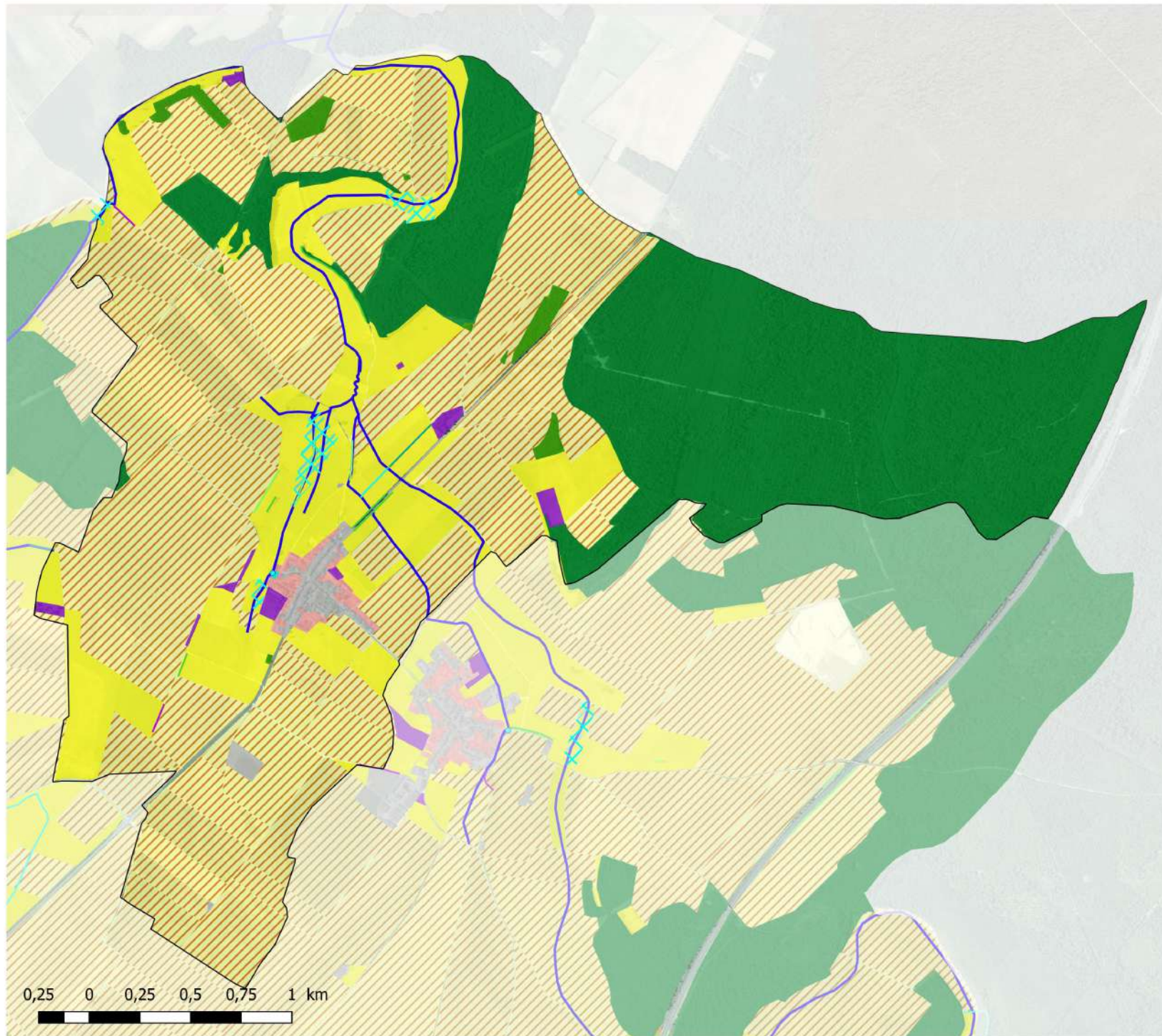
- Boisements
- Bosquets
- Cultures
- Friches boisées
- Friches herbacées
- Friches rudérales
- Jardins
- Pelouses sèches
- Plantations de conifères
- Prairies
- Prairies humides
- Vergers
- Zones artificialisées



Cartographie 2022
S. LETHUILLIER



OCCUPATION DU SOL - AUTREVILLE



- Points d'eau
- Fossés
- Cours d'eau
- Zones humides végétation

Éléments linéaires

- Haie arborée
- Haie arbustive
- Ripisylve
- Verger


Occupation du sol

- Boisements
- Bosquets
- Cultures
- Etangs
- Jardins
- Prairies
- Prairies humides
- Vergers
- Zones artificialisées

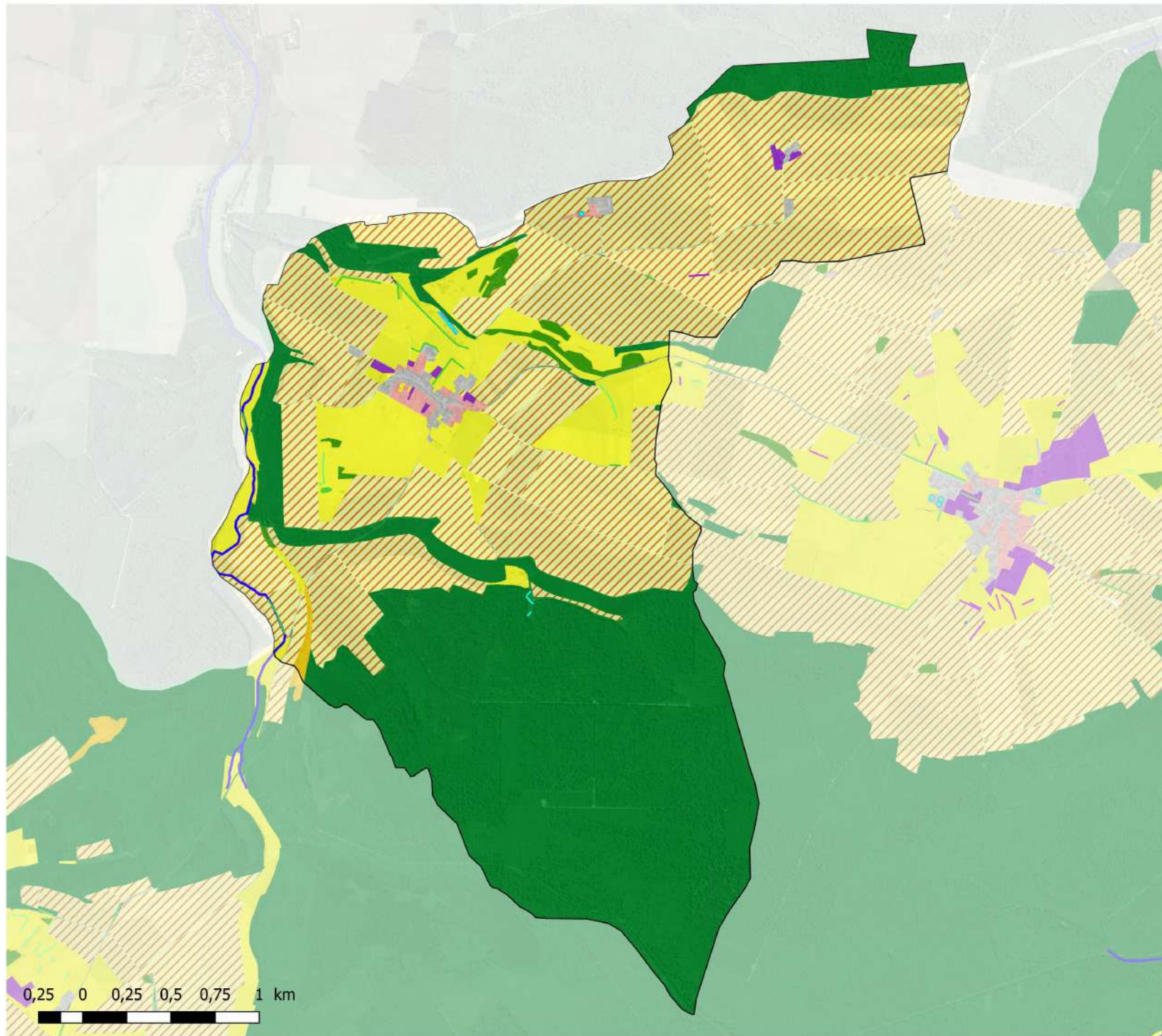
0,25 0 0,25 0,5 0,75 1 km




Cartographie 2022
S. LETHUILLIER




OCCUPATION DU SOL - AVRANVILLE



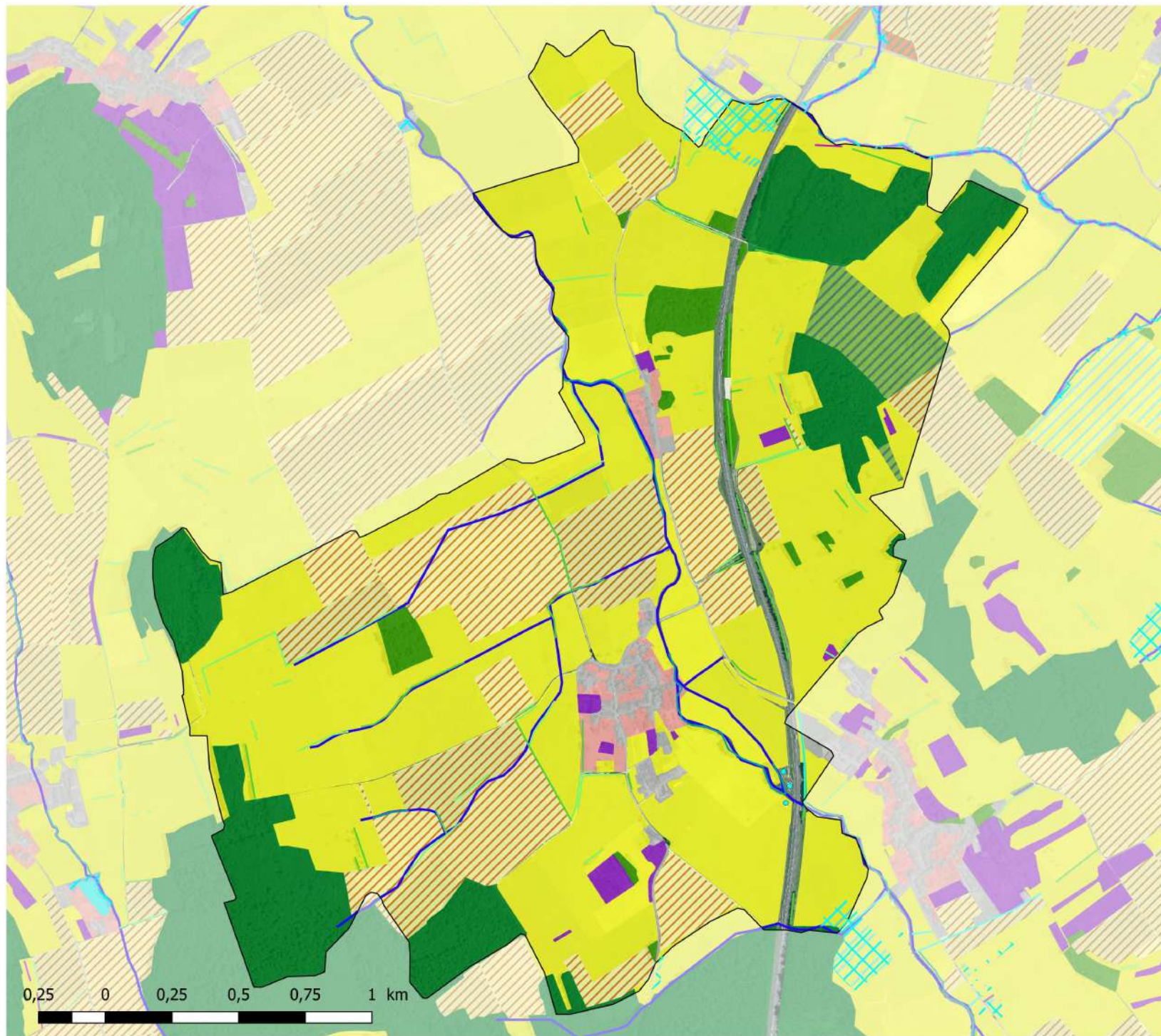
- Points d'eau
- Cours d'eau
- Zones humides végétation
- Eléments linéaires**
 - Haie arborée
 - Haie arbustive
 - Verger
- Occupation du sol**
 - Boisements
 - Bosquets
 - Cultures
 - Friches humides
 - Jardins
 - Pelouses sèches
 - Plantations de feuillus
 - Prairies
 - Ripisylves et boisements humides
 - Vergers
 - Zones artificialisées



Cartographie 2022
S. LETHUILLIER



OCCUPATION DU SOL - BALLEVILLE



- Points d'eau
- Fossés
- Cours d'eau
- Zones humides végétation
- Éléments linéaires**
 - Alignement d'arbres
 - Haie arborée
 - Haie arbustive
 - Ripisylve
 - Verger
- Occupation du sol**
 - Boisements
 - Bosquets
 - Cultures
 - Jardins
 - Plantations de feuillus
 - Prairies
 - Prairies humides
 - Ripisylves et boisements humides
 - Vergers
 - Zones artificialisées

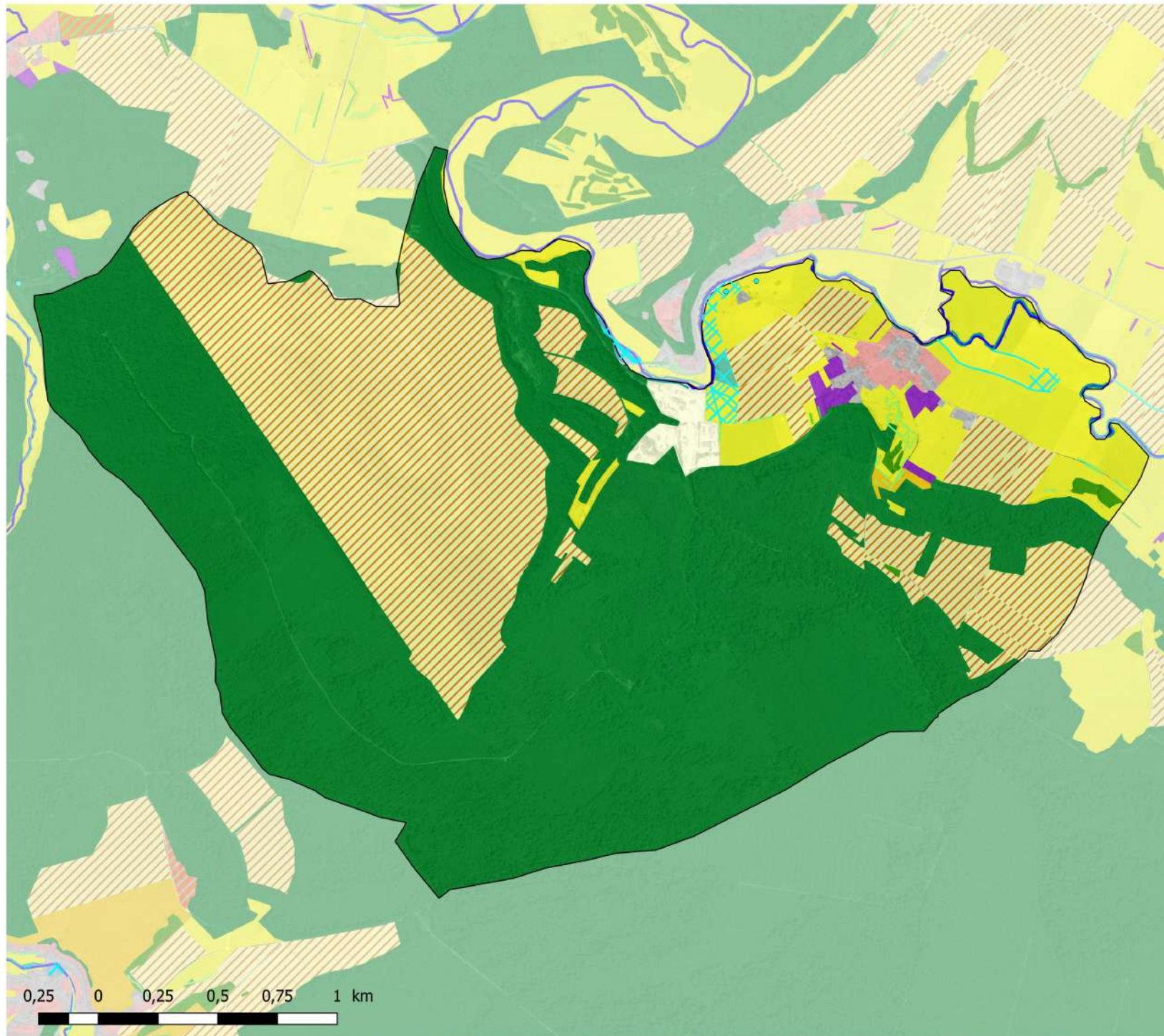
0,25 0 0,25 0,5 0,75 1 km



Cartographie 2022
S. LETHUILLIER



OCCUPATION DU SOL - BARVILLE




- Points d'eau
- Fossés
- Cours d'eau
- Zones humides végétation
- Eléments linéaires**
 - Haie arborée
 - Haie arbustive
 - Ripisylve
 - Verger
- Occupation du sol**
 - Boisements
 - Bosquets
 - Carrières
 - Cultures
 - Jardins
 - Marais
 - Pelouses sèches
 - Prairies
 - Prairies humides
 - Ripisylves et boisements humides
 - Vergers
 - Zones artificialisées

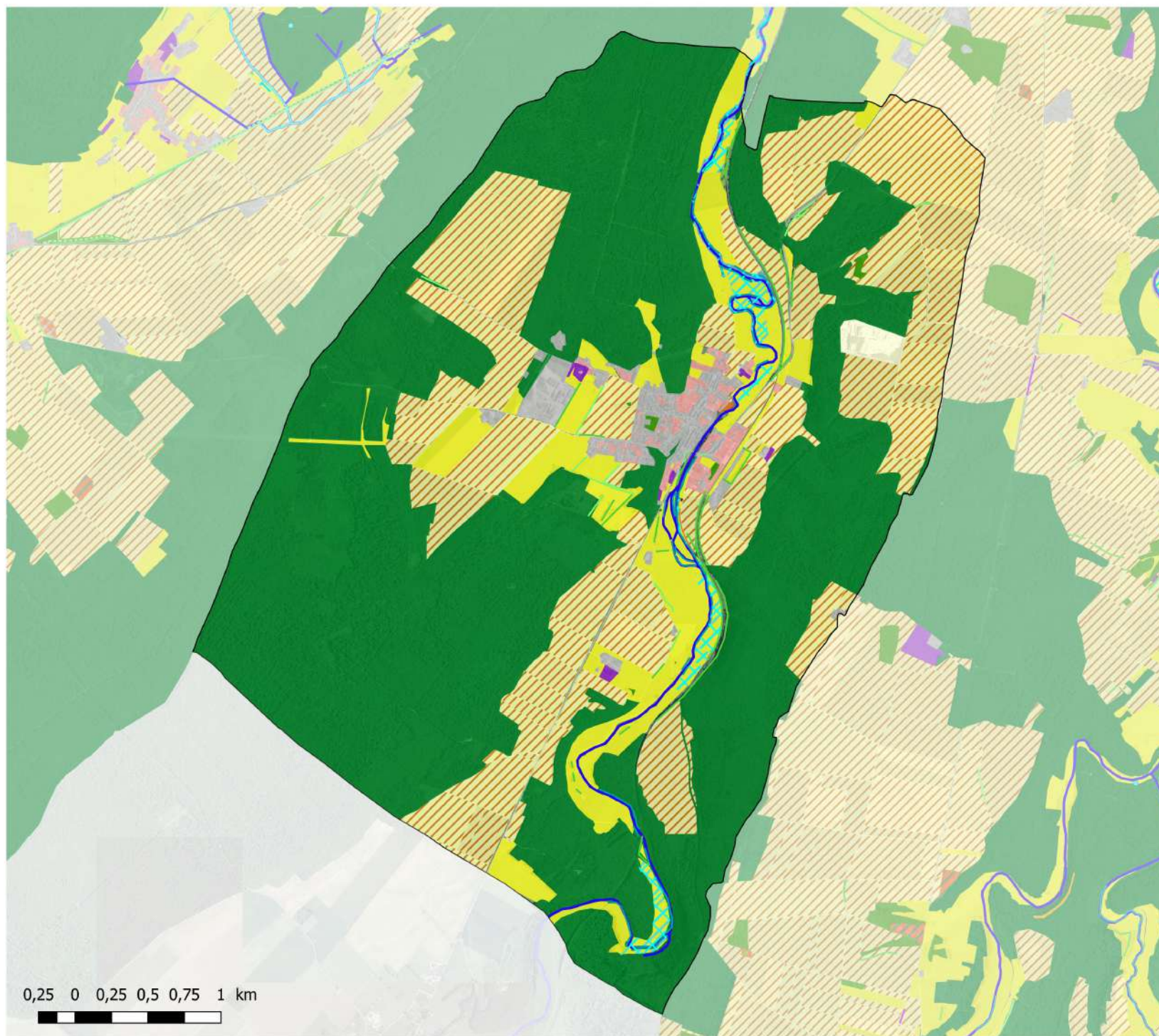
0,25 0 0,25 0,5 0,75 1 km



Cartographie 2022
S. LETHUILLIER




OCCUPATION DU SOL - BAZOILLES-SUR-MEUSE



- Cours d'eau
- Zones humides végétation
- Éléments linéaires**
 - Alignement d'arbres
 - Haie arborée
 - Haie arbustive
 - Ripisylve
- Occupation du sol**
 - Boisements
 - Bosquets
 - Carrières
 - Cultures
 - Friches herbacées
 - Friches rudérales
 - Jardins
 - Plantations de feuillus
 - Prairies
 - Prairies humides
 - Ripisylves et boisements humides
 - Vergers
 - Zones artificialisées

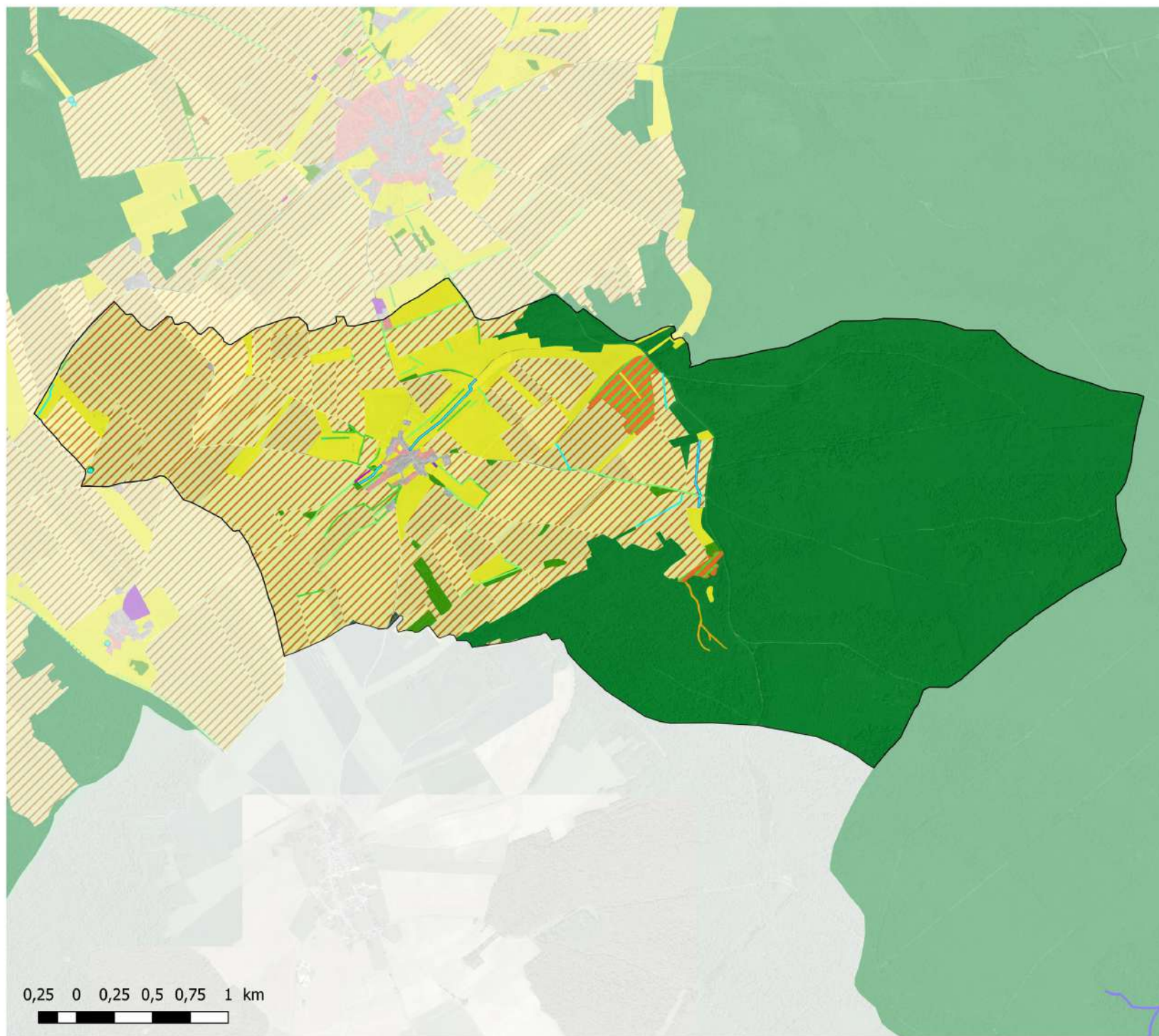
0,25 0 0,25 0,5 0,75 1 km



Cartographie 2022
S. LETHUILLIER



OCCUPATION DU SOL - BRECHAINVILLE




- Points d'eau
- Fossés
- Cours d'eau
- Zones humides végétation

- Eléments linéaires**
- Alignement d'arbres
 - Haie arborée
 - Haie arbustive
 - Verger

- Occupation du sol**
- Boisements
 - Bosquets
 - Cultures
 - Friches herbacées
 - Jardins
 - Prairies
 - Prairies humides
 - Roches affleurantes
 - Vergers
 - Zones artificialisées

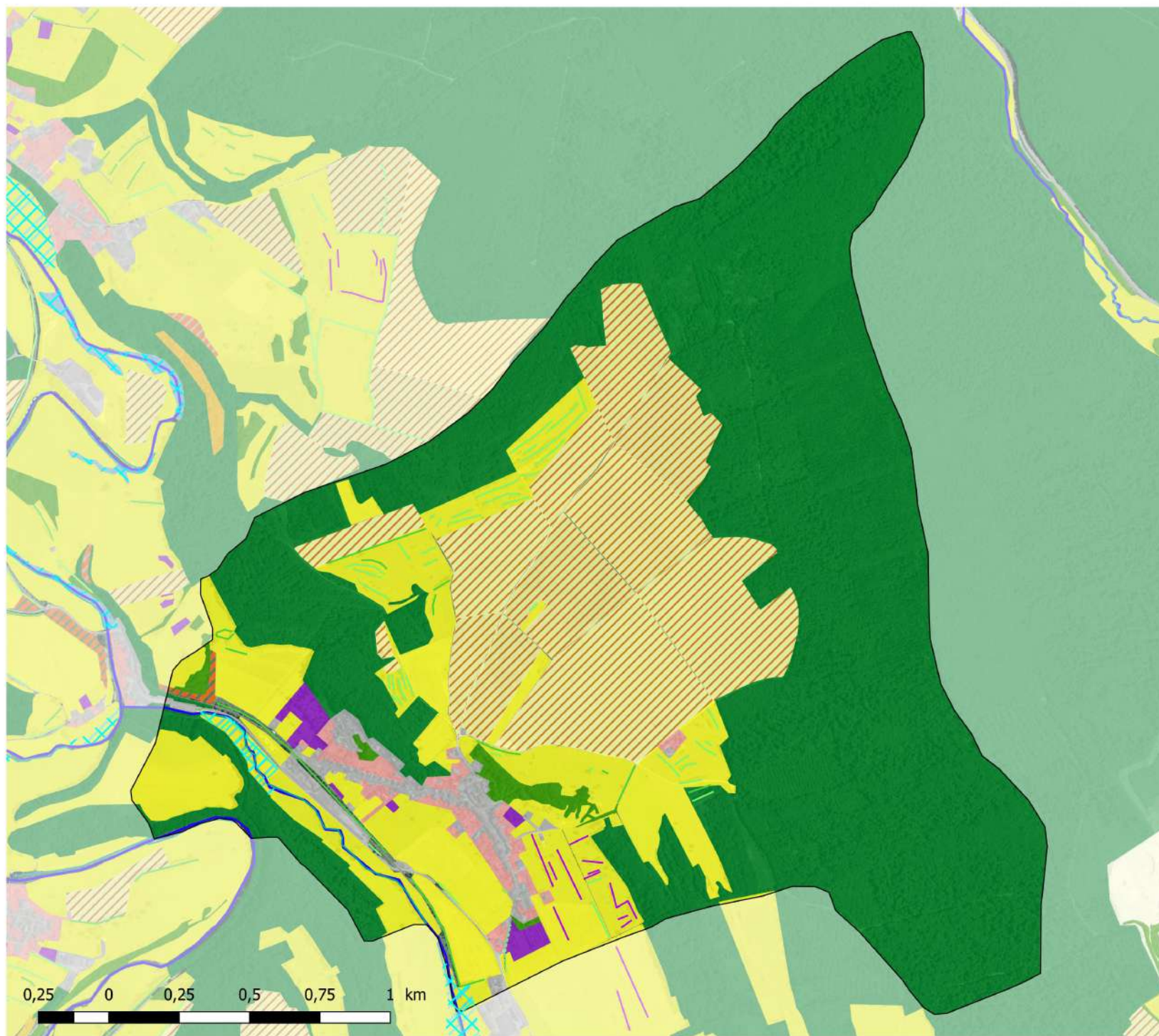
0,25 0 0,25 0,5 0,75 1 km



Cartographie 2022
S. LETHUILLIER



OCCUPATION DU SOL - CERTILLEUX



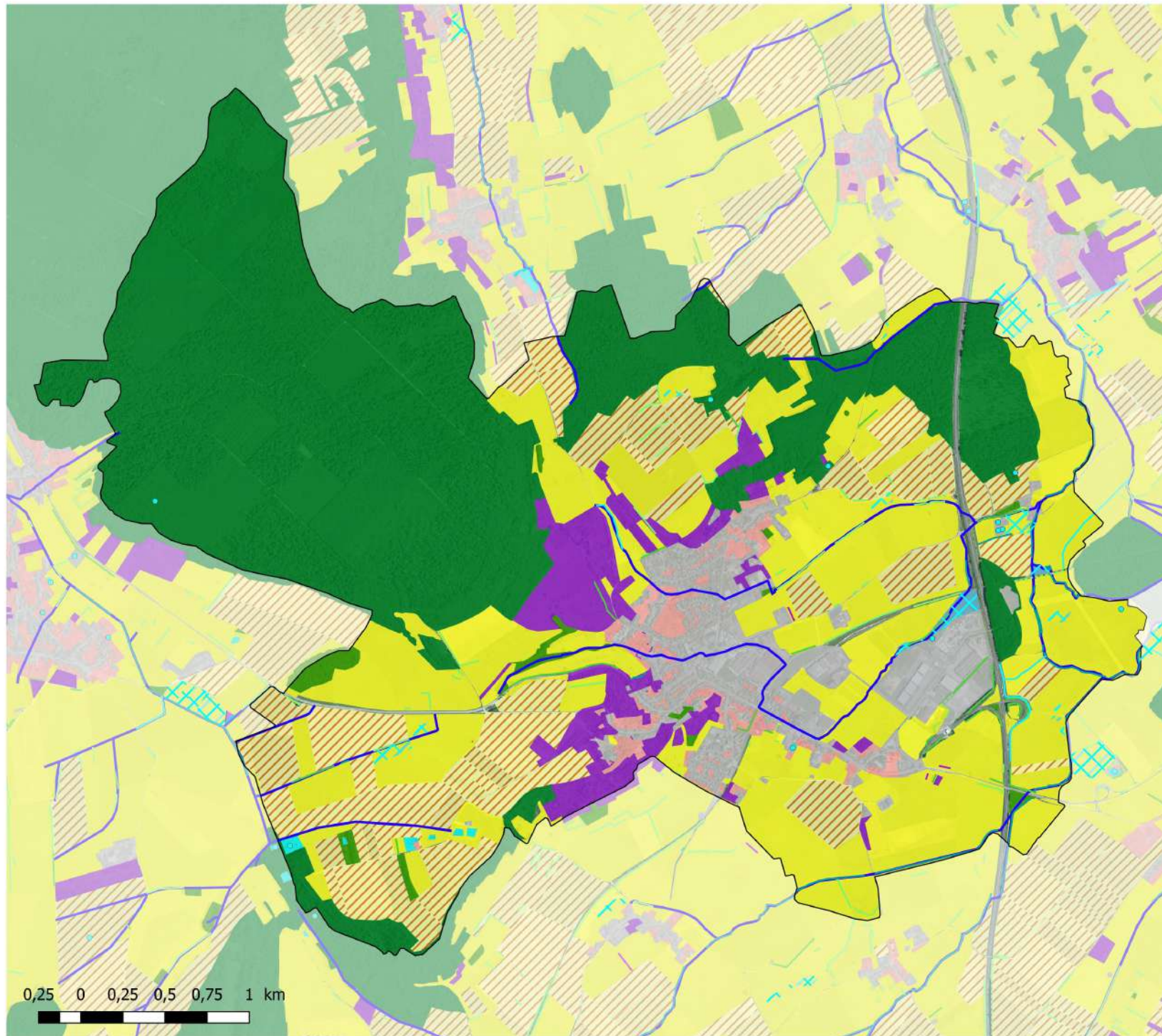
- Cours d'eau
- Zones humides végétation
- Eléments linéaires**
 - ... Alignement d'arbres
 - Haie arborée
 - - Haie arbustive
 - Ripisylve
 - Verger
- Occupation du sol**
 - Boisements
 - Bosquets
 - Cultures
 - Friches boisées
 - Jardins
 - Prairies
 - Prairies humides
 - Vergers
 - Zones artificialisées



Cartographie 2022
S. LETHUILLIER




OCCUPATION DU SOL - CHATENOIS



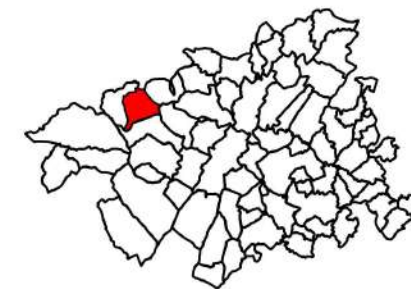
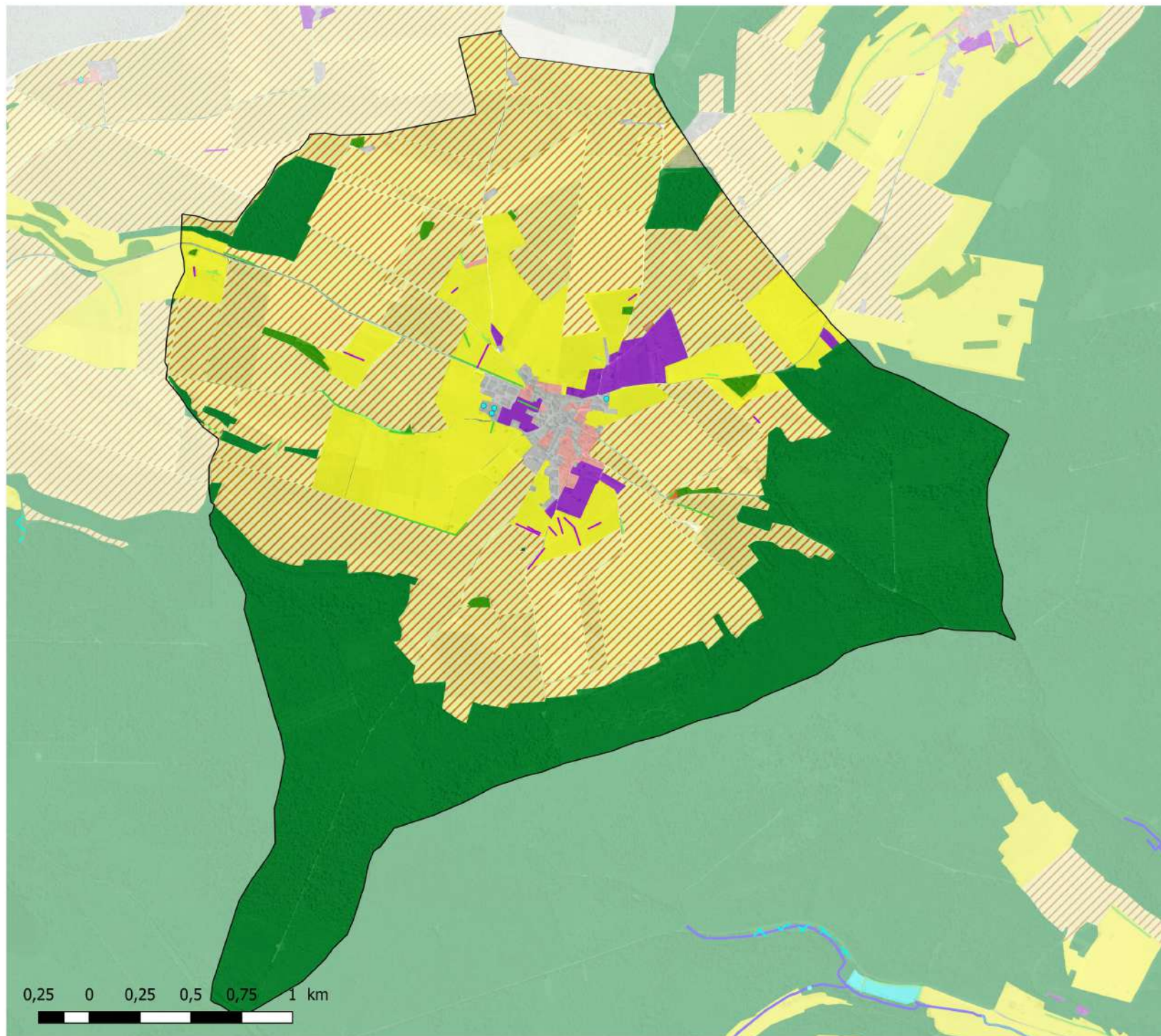
- Points d'eau
 - Fossés
 - Cours d'eau
 - Zones humides végétation
- Eléments linéaires**
- Alignement d'arbres
 - Haie arborée
 - Haie arbustive
 - Ripisylve
 - Verger
- Occupation du sol**
- Boissements
 - Bosquets
 - Cultures
 - Etangs
 - Jardins
 - Prairies
 - Prairies humides
 - Ripisylves et boisements humides
 - Vergers
 - Zones artificialisées



Cartographie 2022
S. LETHUILLIER



OCCUPATION DU SOL - CHERMISEY



• Points d'eau

Eléments linéaires

--- Alignement d'arbres

— Haie arborée

— Haie arbustive

— Verger

Occupation du sol

■ Boisements

■ Bosquets

■ Carrières

■ Cultures

■ Friches herbacées

■ Friches rudérales

■ Jardins

■ Plantations de feuillus

■ Prairies

■ Vergers

■ Zones artificialisées

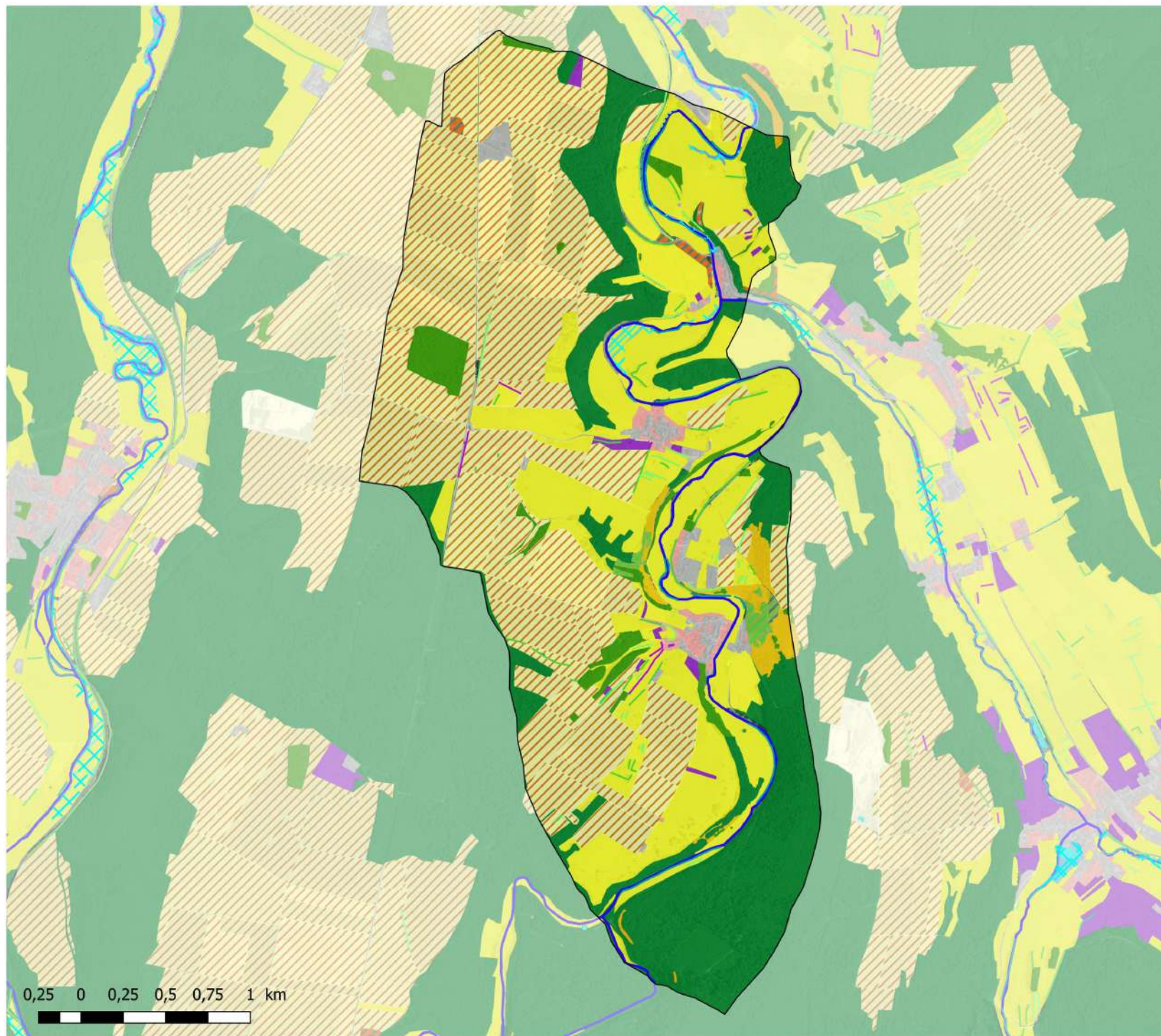
0,25 0 0,25 0,5 0,75 1 km



Cartographie 2022
S. LETHUILLIER



OCCUPATION DU SOL - CIR COURT-SUR-MOUZON



- Cours d'eau
- X Zones humides végétation
- Eléments linéaires**
 - Alignement d'arbres
 - Haie arborée
 - Haie arbustive
 - Ripisylve
 - Verger
- Occupation du sol**
 - Boisements
 - Bosquets
 - Cultures
 - Friches boisées
 - Friches rudérales
 - Jardins
 - Pelouses sèches
 - Plantations de conifères
 - Plantations de feuillus
 - Prairies
 - Prairies humides
 - Ripisylves et boisements humides
 - Roches affleurantes
 - Vergers
 - Zones artificialisées

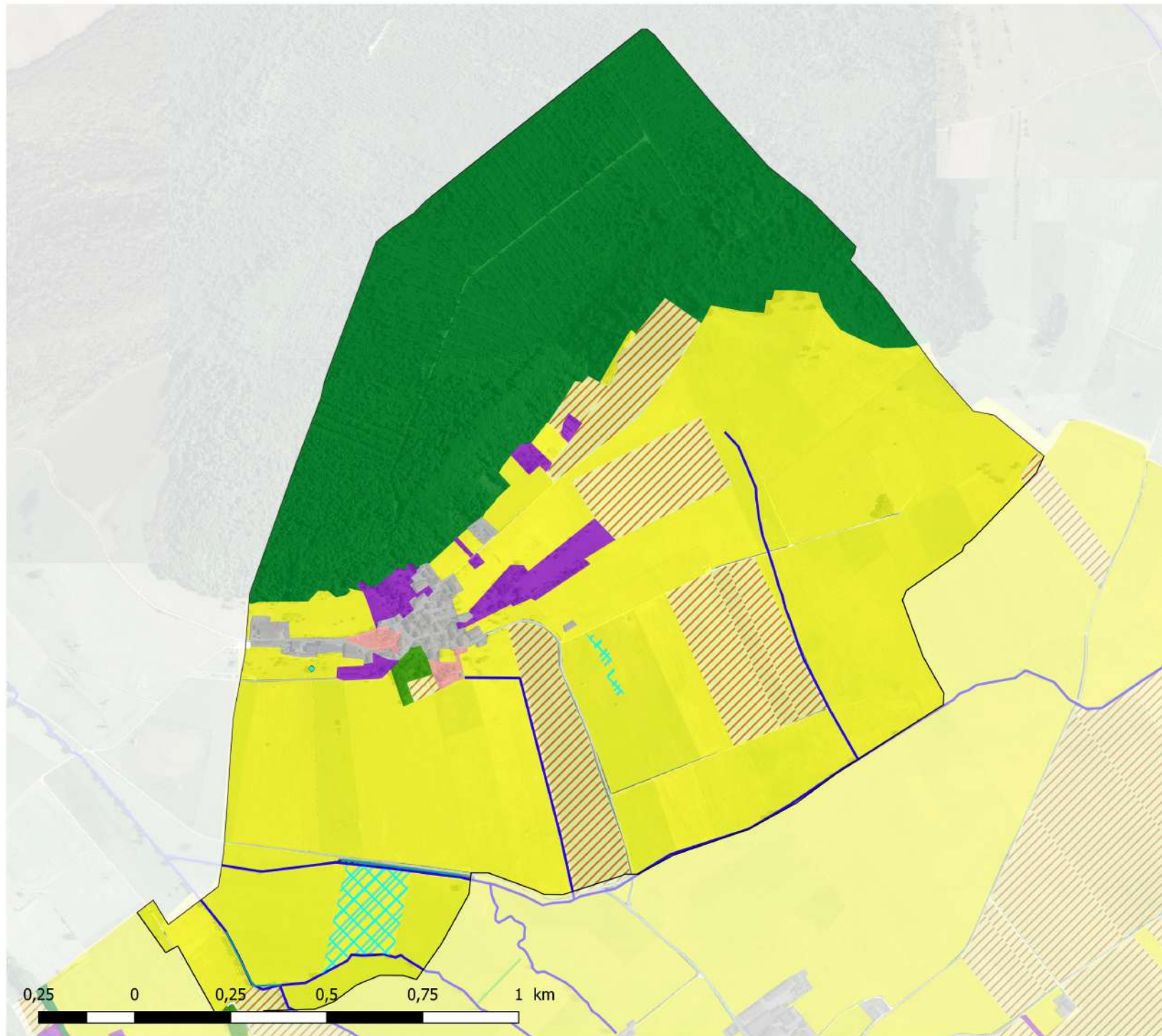
0,25 0 0,25 0,5 0,75 1 km



Cartographie 2022
S. LETHUILLIER



OCCUPATION DU SOL - CLEREY-LA-COTE

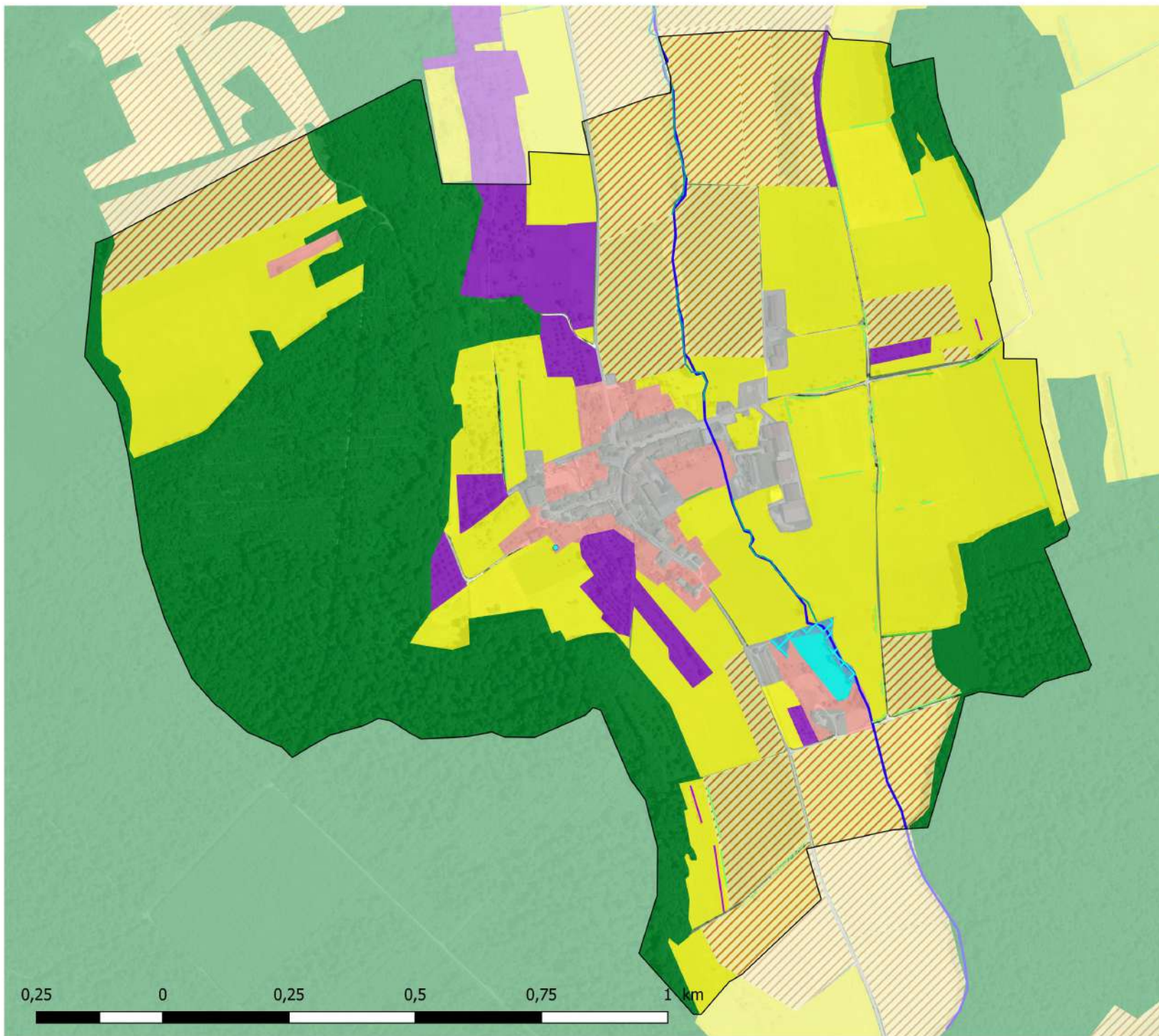


- Points d'eau
- Cours d'eau
- Zones humides végétation
- Eléments linéaires**
 - Ripisylve
- Occupation du sol**
 - Boisements
 - Bosquets
 - Cultures
 - Jardins
 - Prairies
 - Prairies humides
 - Vergers
 - Zones artificialisées



Cartographie 2022
S. LETHUILLIER

OCCUPATION DU SOL - COURCELLES-SOUS-CHATENOIS



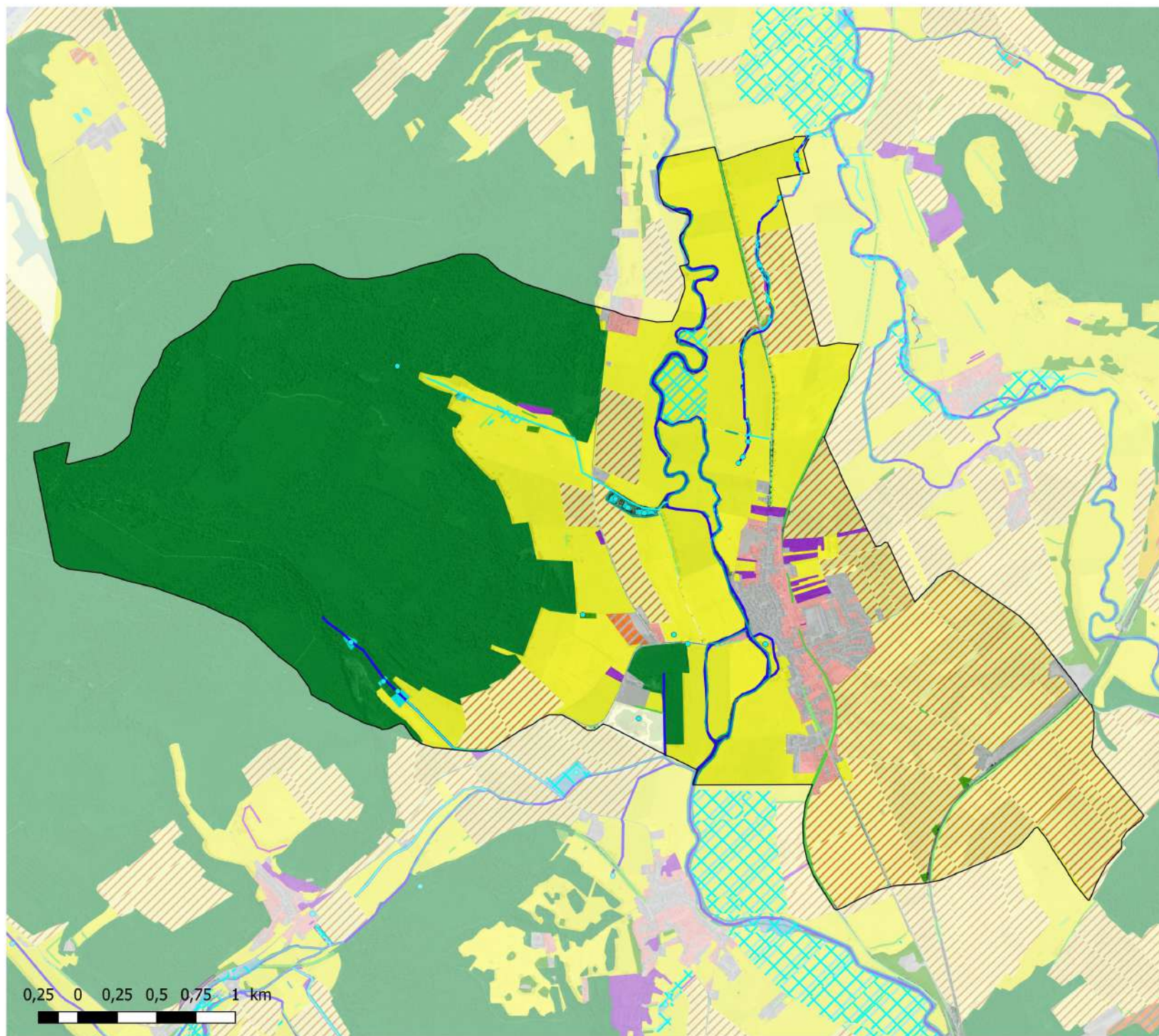
- Points d'eau
- Cours d'eau
- Zones humides végétation
- Eléments linéaires**
 - Alignement d'arbres
 - Haie arborée
 - Haie arbustive
 - Ripisylve
 - Verger
- Occupation du sol**
 - Boisements
 - Cultures
 - Etangs
 - Jardins
 - Prairies
 - Ripisylves et boisements humides
 - Vergers
 - Zones artificialisées



Cartographie 2022
S. LETHUILLIER



OCCUPATION DU SOL - COUSSEY



- Points d'eau
 - Fossés
 - Cours d'eau
 - Zones humides végétation
- Eléments linéaires**
- Alignement d'arbres
 - Haie arborée
 - Haie arbustive
 - Ripisylve
- Occupation du sol**
- Boisements
 - Bosquets
 - Carrières
 - Cultures
 - Etangs
 - Friches herbacées
 - Jardins
 - Marais
 - Prairies
 - Prairies humides
 - Ripisylves et boisements humides
 - Vergers
 - Zones artificialisées
 - Zones rudérales

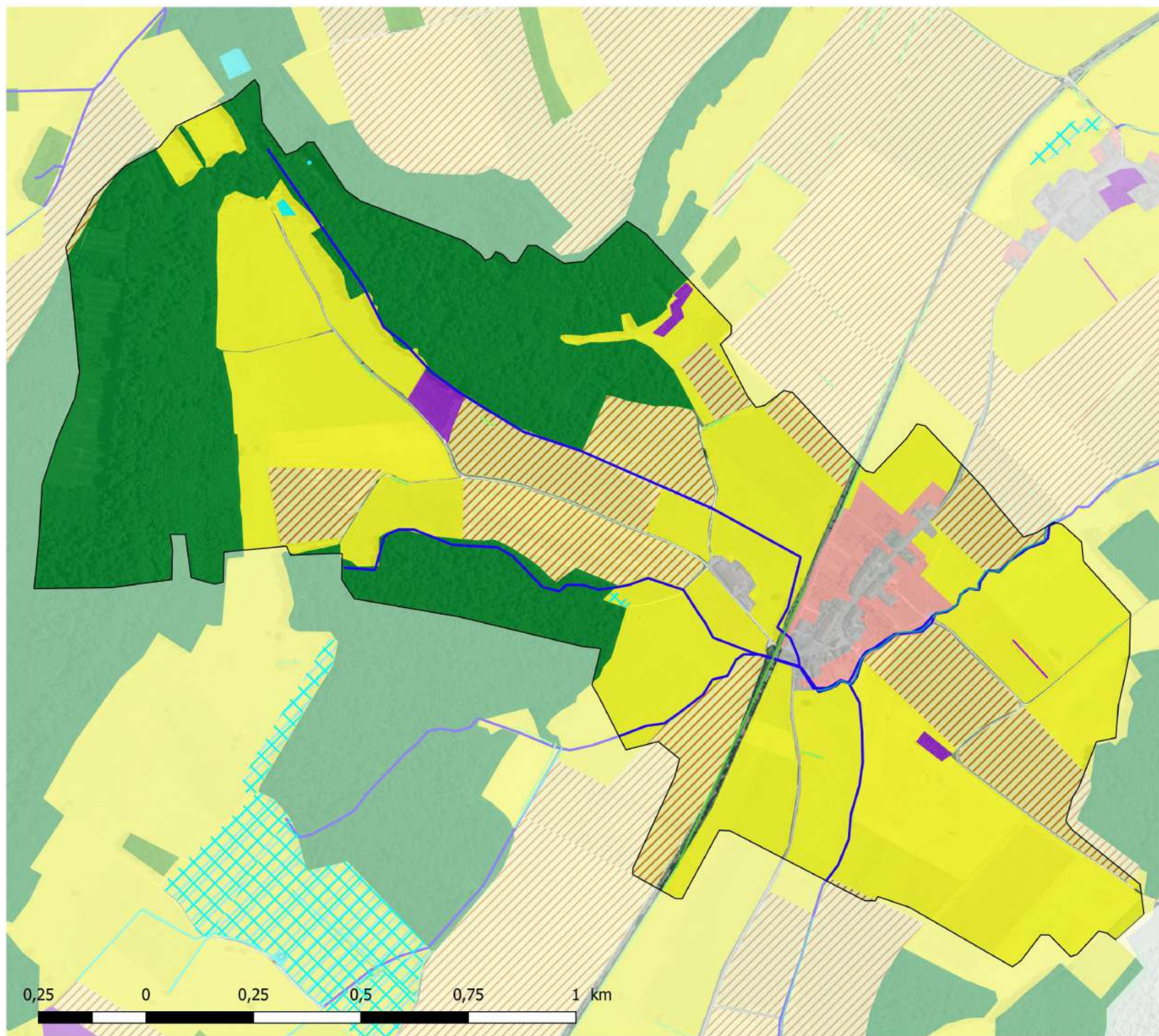
0,25 0 0,25 0,5 0,75 1 km



Cartographie 2022
S. LETHUILLIER



OCCUPATION DU SOL - DARNEY-AUX-CHENES



- Points d'eau
- Cours d'eau
- Zones humides végétation
- Eléments linéaires**
 - Haie arborée
 - Haie arbustive
 - Ripisylve
 - Verger
- Occupation du sol**
 - Boisements
 - Cultures
 - Etangs
 - Jardins
 - Prairies
 - Prairies humides
 - Vergers
 - Zones artificialisées



Cartographie 2022
S. LETHUILLIER



OCCUPATION DU SOL - DOLAINCOURT



- Cours d'eau
- ZONES humides végétation
- Éléments linéaires**
 - Haie arbustive
 - Ripisylve
- Occupation du sol**
 - Boisements
 - Cultures
 - Friches herbacées
 - Jardins
 - Prairies
 - Prairies humides
 - Vergers
 - Zones artificialisées

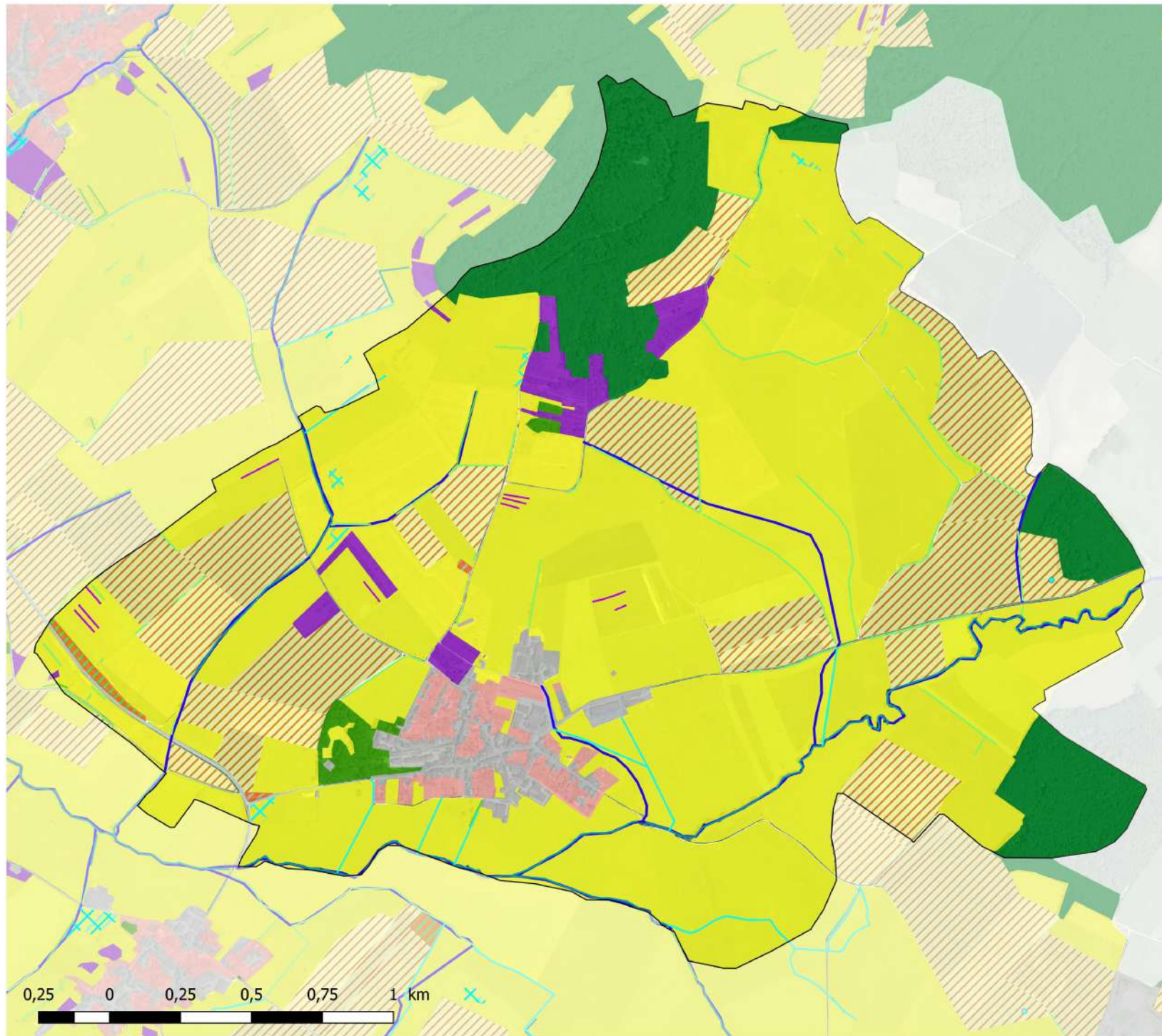
0,25 0 0,25 0,5 0,75 1 km



Cartographie 2022
S. LETHUILLIER



OCCUPATION DU SOL - DOMMARTIN-SUR-VRAINE



- Points d'eau
- Fossés
- Cours d'eau
- Zones humides végétation

Éléments linéaires


- Haie arborée
- Haie arbustive
- Ripisylve
- Verger

Occupation du sol

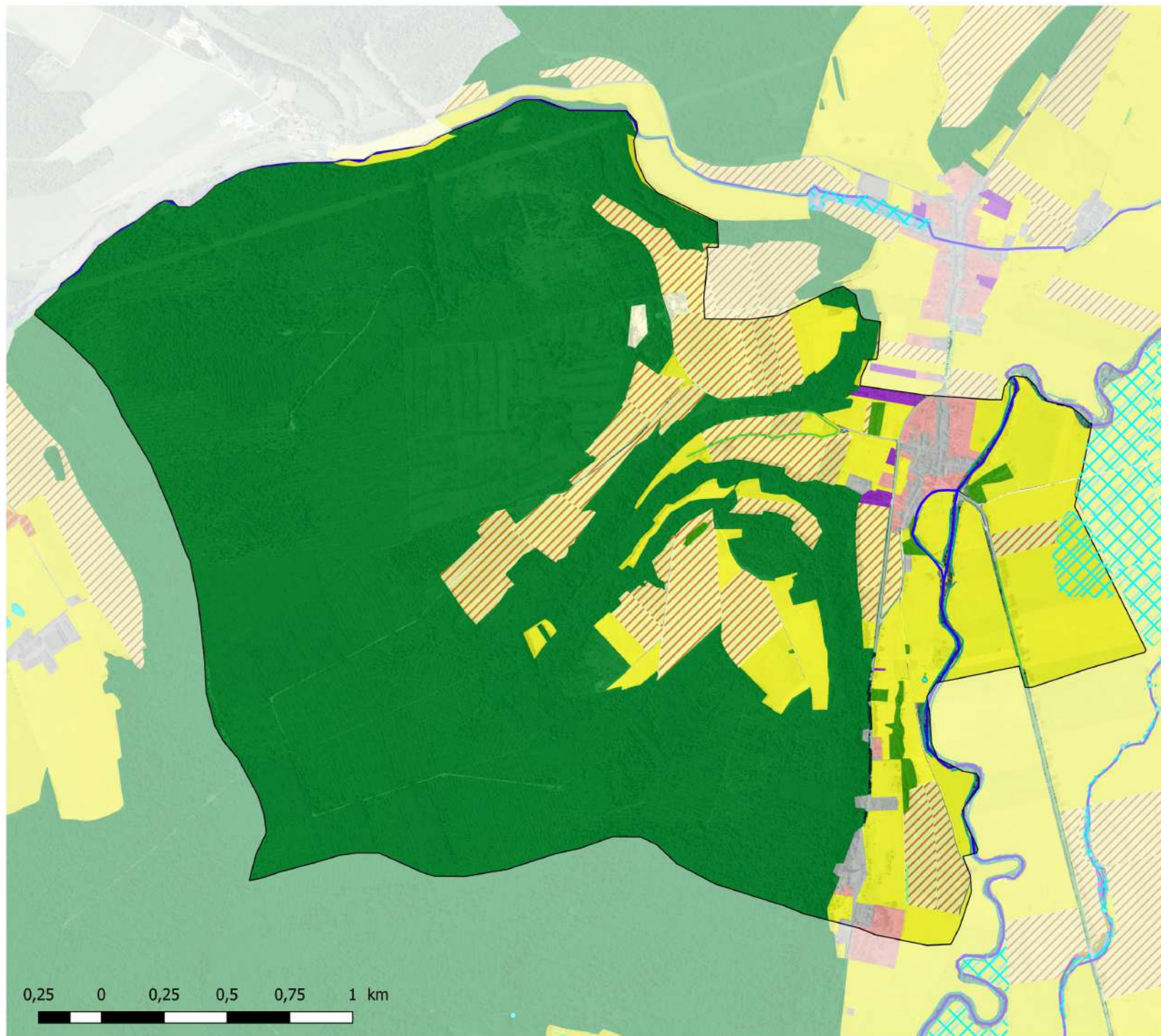
- Boisements
- Bosquets
- Cultures
- Friches herbacées
- Friches rudérales
- Jardins
- Prairies
- Prairies humides
- Vergers
- Zones artificialisées



Cartographie 2022
S. LETHUILLIER



OCCUPATION DU SOL - DOMREMY-LA-PUCELLE



- Points d'eau
- Cours d'eau
- Zones humides végétation

Eléments linéaires

- Alignement d'arbres
- Haie arborée
- Haie arbustive
- Ripisylve

Occupation du sol

- Boisements
- Bosquets
- Carrières
- Cultures
- Jardins
- Prairies
- Prairies humides
- Vergers
- Zones artificialisées

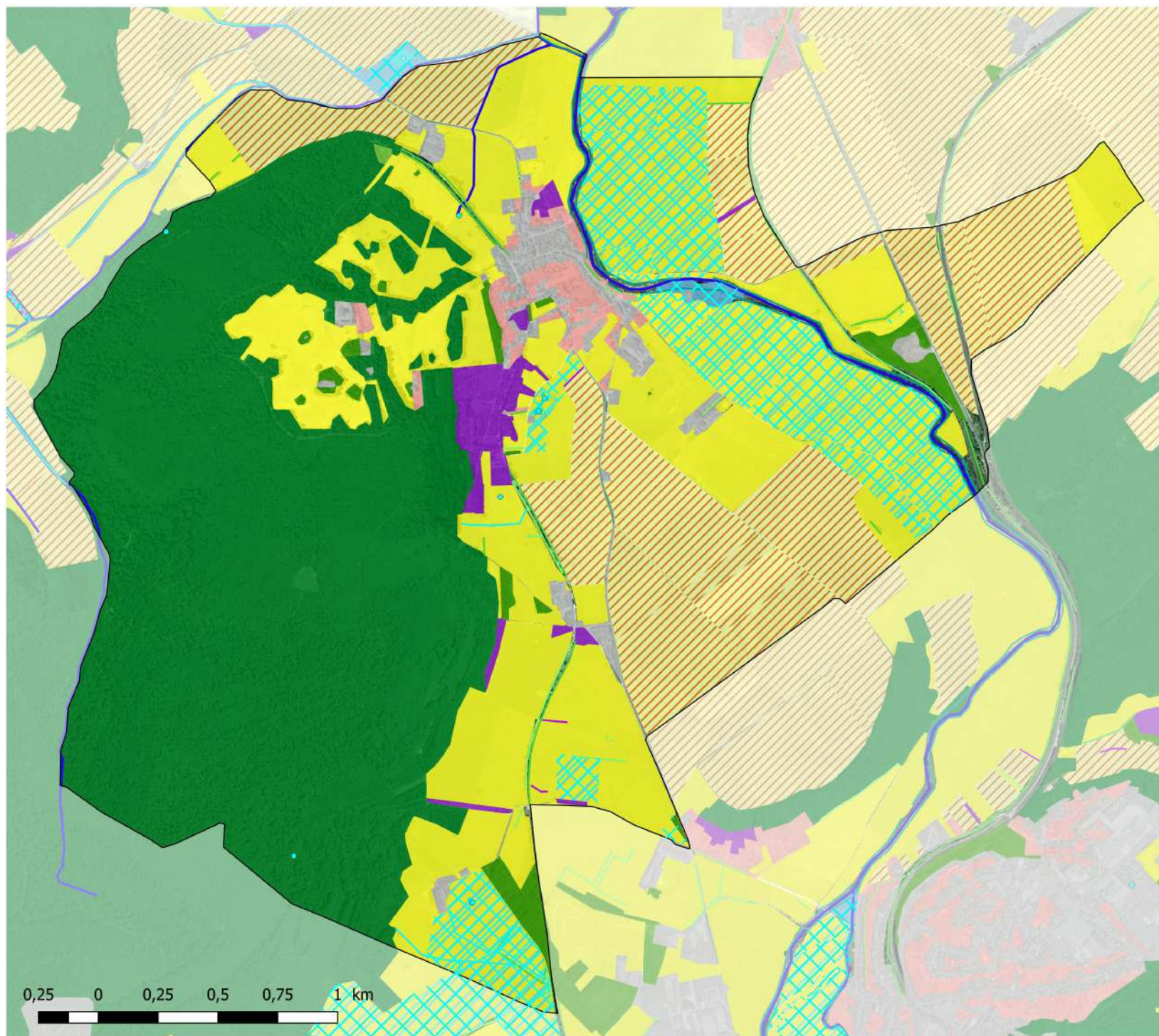
0,25 0 0,25 0,5 0,75 1 km



Cartographie 2022
S. LETHUILLIER



OCCUPATION DU SOL - FREBECOURT



- Points d'eau
 - Fossés
 - Cours d'eau
 - Zones humides végétation
- Eléments linéaires**
- Alignement d'arbres
 - Haie arborée
 - Haie arbustive
 - Ripisylve
 - Verger
- Occupation du sol**
- Boisements
 - Bosquets
 - Cultures
 - Etangs
 - Jardins
 - Plantations de conifères
 - Prairies
 - Prairies humides
 - Ripisylves et boisements humides
 - Vergers
 - Zones artificialisées

0,25 0 0,25 0,5 0,75 1 km



Cartographie 2022
S. LETHUILLIER



OCCUPATION DU SOL - FREVILLE



- Points d'eau
- Fossés
- Cours d'eau
- Zones humides végétation

Eléments linéaires

- Alignement d'arbres
- Haie arborée
- Haie arbustive
- Verger

Occupation du sol

- Boisements
- Bosquets
- Cultures
- Friches herbacées
- Jardins
- Prairies
- Prairies humides
- Vergers
- Zones artificialisées
- Zones rudérales

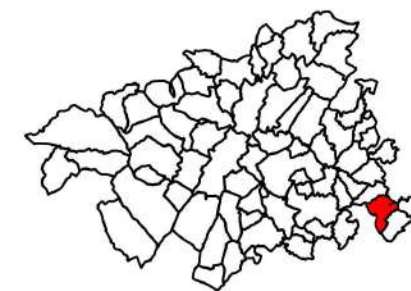
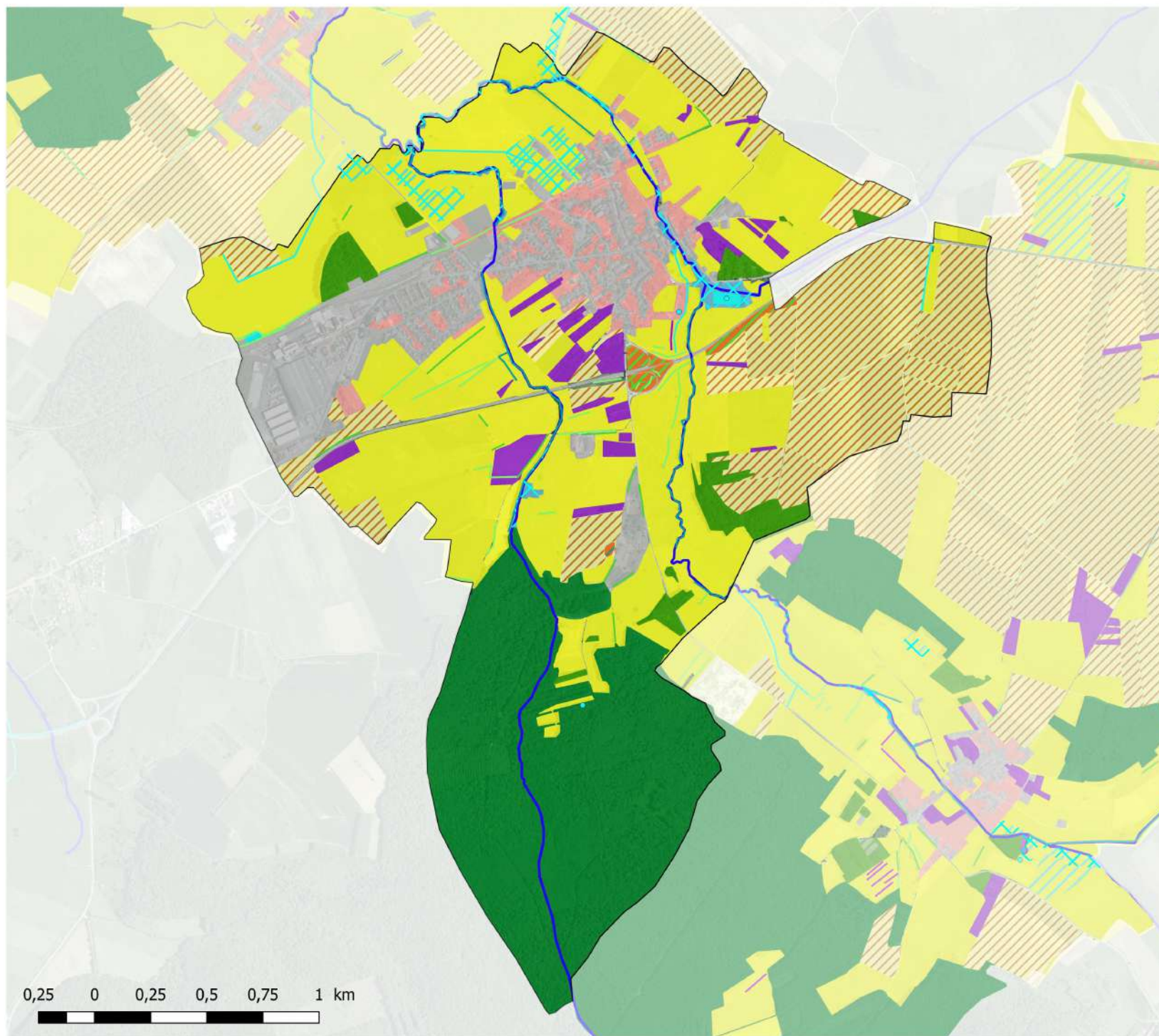
0,25 0 0,25 0,5 0,75 1 km



Cartographie 2022
S. LETHUILLIER



OCCUPATION DU SOL - GIRONCOURT-SUR-VRaine



- Points d'eau
- Fossés
- Cours d'eau
- Zones humides végétation
- Eléments linéaires**
 - Haie arborée
 - Haie arbustive
 - Ripisylve
 - Verger
- Occupation du sol**
 - Boisements
 - Bosquets
 - Cultures
 - Etangs
 - Friches boisées
 - Friches herbacées
 - Jardins
 - Prairies
 - Prairies humides
 - Ripisylves et boisements humides
 - Vergers
 - Zones artificialisées

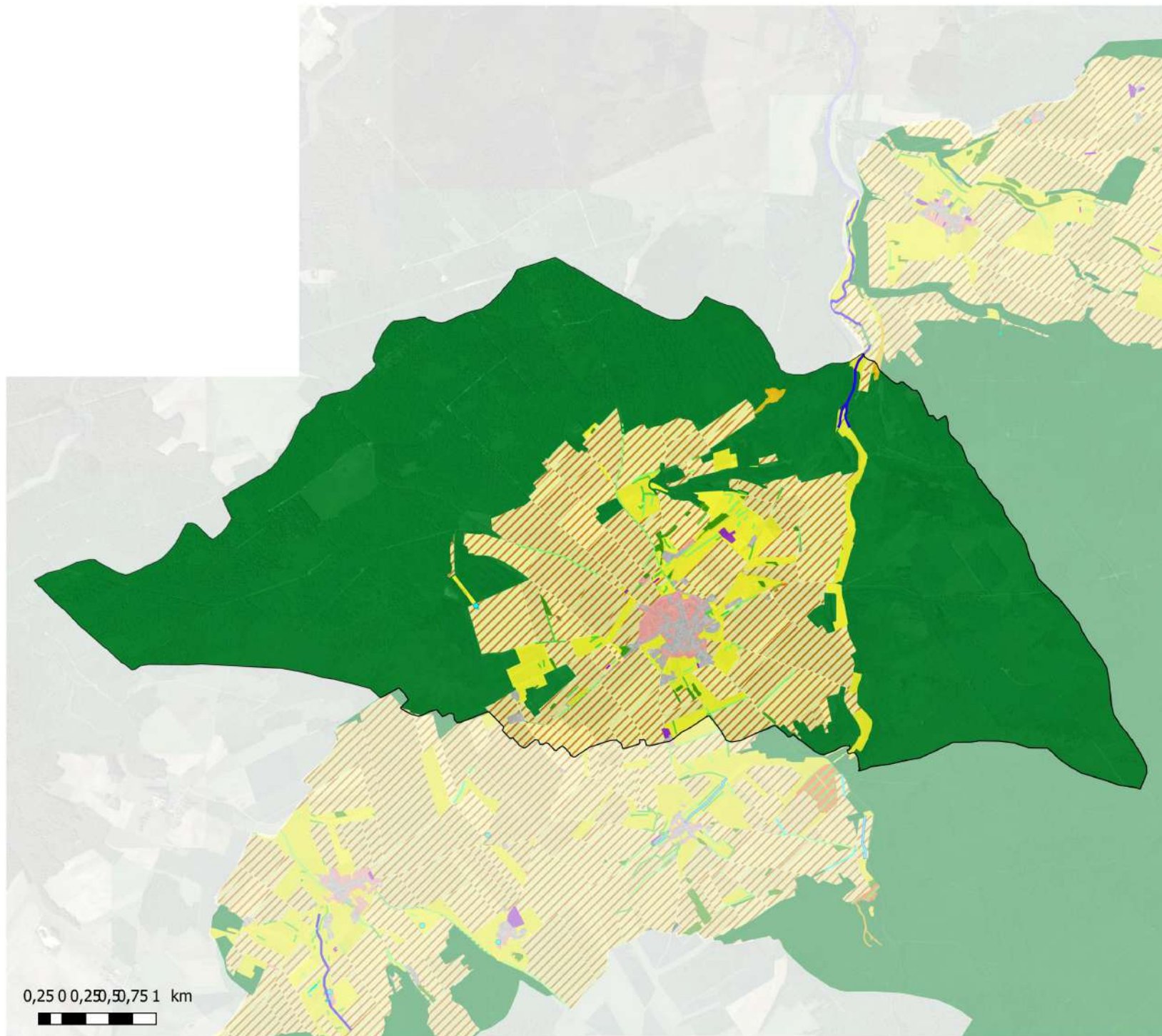
0,25 0 0,25 0,5 0,75 1 km



Cartographie 2022
S. LETHUILLIER



OCCUPATION DU SOL - GRAND




- Points d'eau
- Cours d'eau
- Éléments linéaires**
 - Alignement d'arbres
 - Haie arborée
 - Haie arbustive
 - Verger
- Occupation du sol**
 - Boisements
 - Bosquets
 - Cultures
 - Etangs
 - Friches boisées
 - Friches herbacées
 - Jardins
 - Pelouses sèches
 - Prairies
 - Vergers
 - Zones artificialisées

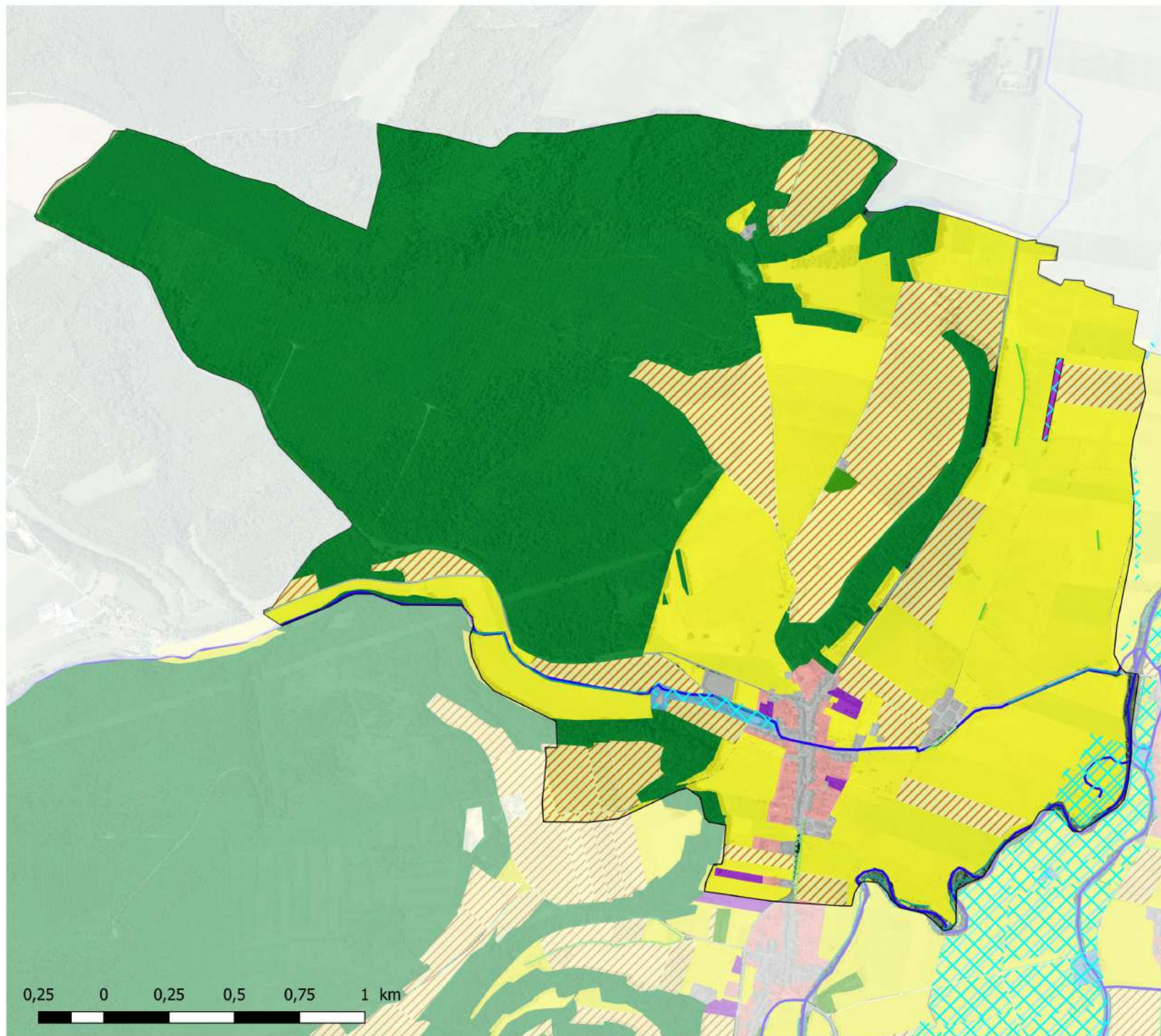
0,25 0 0,25 0,5 0,75 1 km



Cartographie 2022
S. LETHUILLIER



OCCUPATION DU SOL - GREUX



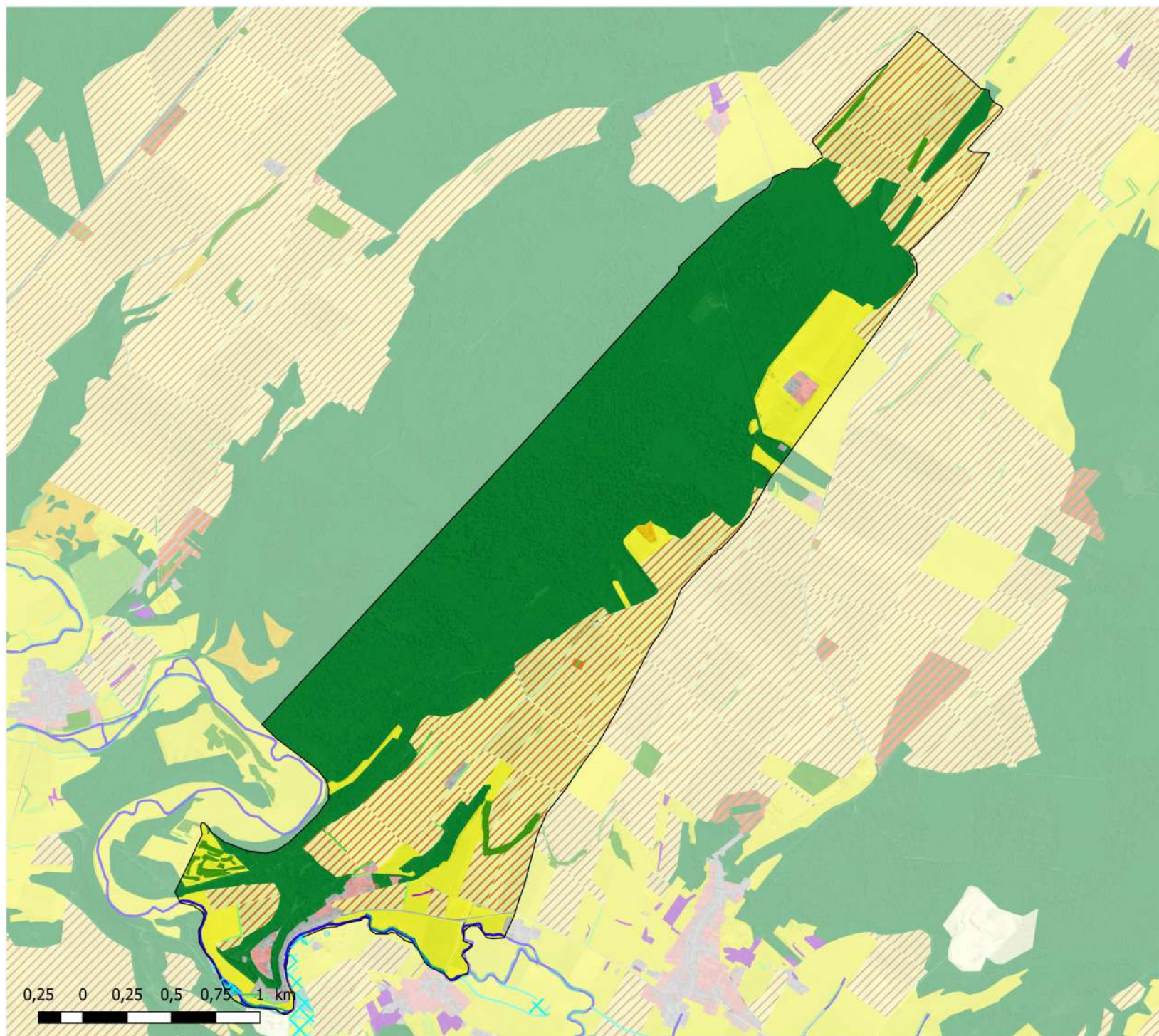
- Cours d'eau
- Zones humides végétation
- Éléments linéaires**
 - Alignement d'arbres
 - Haie arborée
 - Haie arbustive
 - Ripisylve
- Occupation du sol**
 - Boisements
 - Bosquets
 - Cultures
 - Jardins
 - Prairies
 - Prairies humides
 - Ripisylves et boisements humides
 - Vergers
 - Zones artificialisées



Cartographie 2022
S. LETHUILLIER



OCCUPATION DU SOL - HACHECHAMP



- Cours d'eau
- Zones humides végétation
- Eléments linéaires**
 - Alignement d'arbres
 - Haie arborée
 - Haie arbustive
 - Ripisylve
 - Verger
- Occupation du sol**
 - Boisements
 - Bosquets
 - Carrières
 - Cultures
 - Friches boisées
 - Friches herbacées
 - Jardins
 - Pelouses sèches
 - Prairies
 - Prairies humides
 - Ripisylves et boisements humides
 - Zones artificialisées

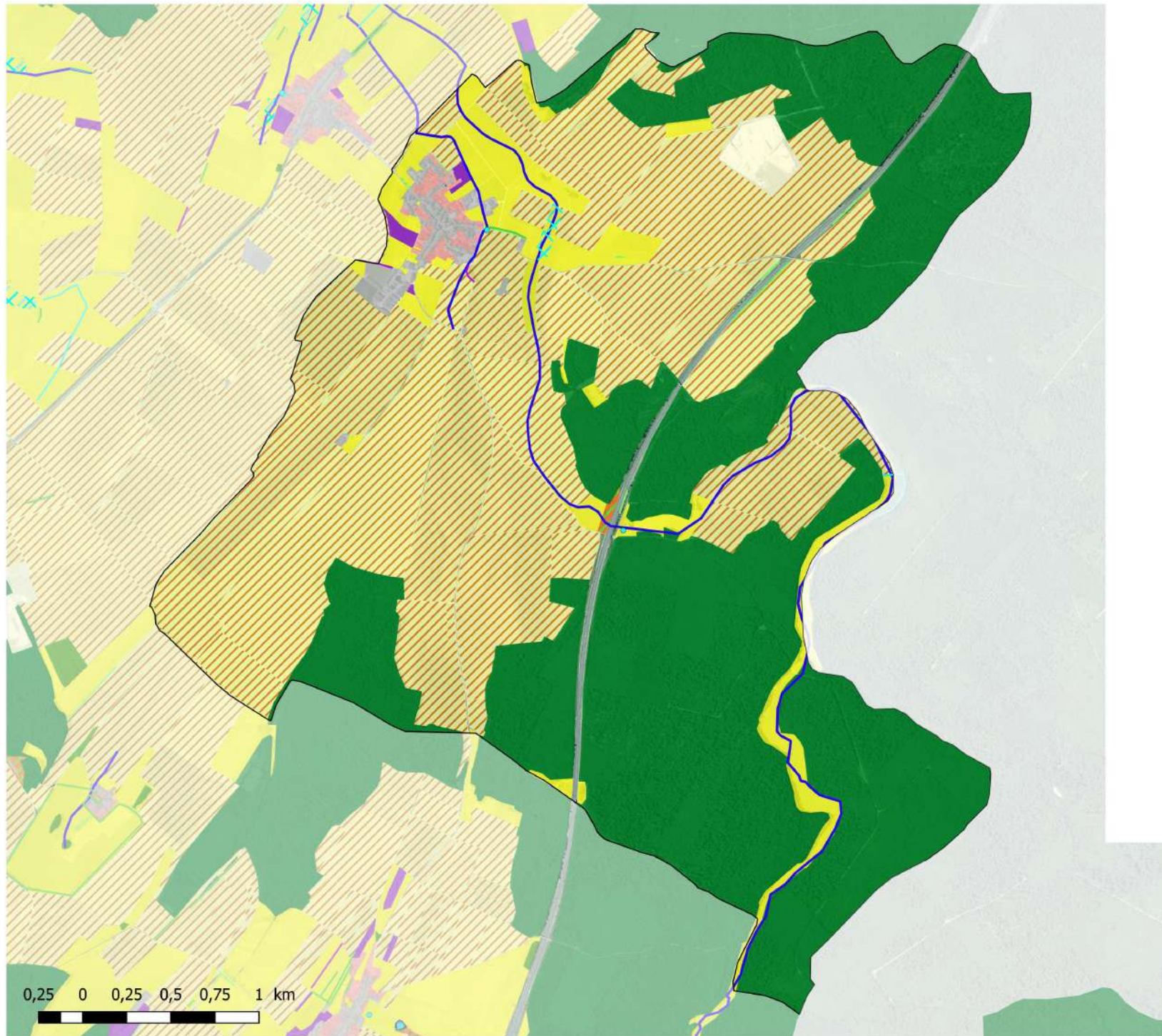
0,25 0 0,25 0,5 0,75 1 km



Cartographie 2022
S. LETHUILLIER



OCCUPATION DU SOL - HARMONVILLE




- Points d'eau
- Fossés
- Cours d'eau
- Zones humides végétation
- Eléments linéaires**
- Alignement d'arbres
- Haie arborée
- Haie arbustive
- Verger
- Occupation du sol**
- Boisements
- Carrières
- Cultures
- Friches herbacées
- Jardins
- Prairies
- Prairies humides
- Vergers
- Zones artificialisées

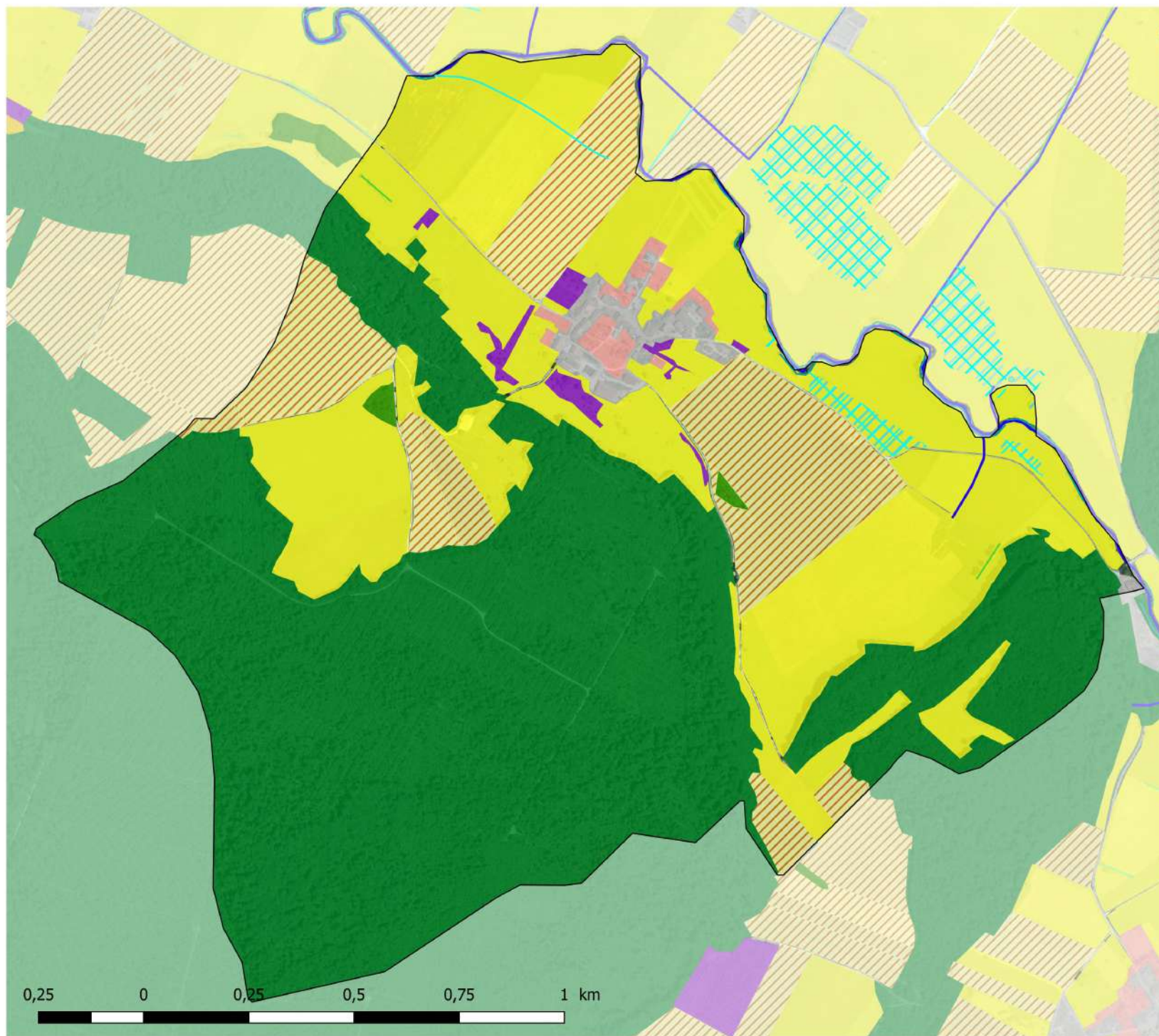
0,25 0 0,25 0,5 0,75 1 km



Cartographie 2022
S. LETHUILLIER



OCCUPATION DU SOL - HOUÉVILLE



- Fossés
- Cours d'eau
- ▨ Zones humides végétation
- Eléments linéaires**
 - Haie arborée
 - Haie arbustive
 - Ripisylve
- Occupation du sol**
 - Boisements
 - Bosquets
 - ▨ Cultures
 - Jardins
 - Prairies
 - ▨ Prairies humides
 - Vergers
 - Zones artificialisées

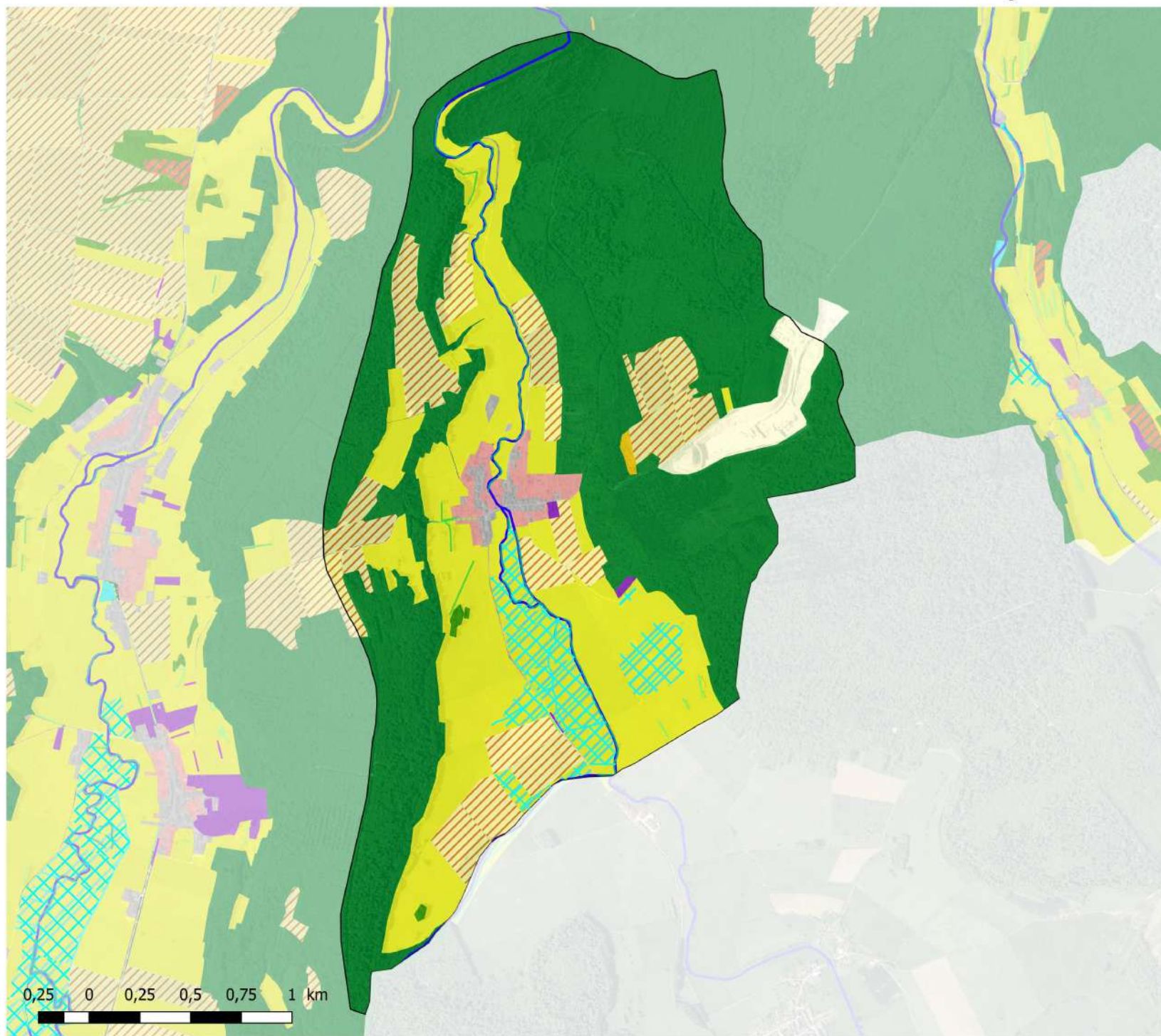
0,25 0 0,25 0,5 0,75 1 km



Cartographie 2022
S. LETHUILLIER



OCCUPATION DU SOL - JAINVILLOTTE



- Fossés
- Cours d'eau
- X Zones humides végétation

Eléments linéaires

- Alignement d'arbres
- Haie arborée
- Haie arbustive
- Ripisylve
- Verger

Occupation du sol

- Boisements
- Bosquets
- Carrières
- Cultures
- Jardins
- Pelouses sèches
- Prairies
- Prairies humides
- Vergers
- Zones artificialisées

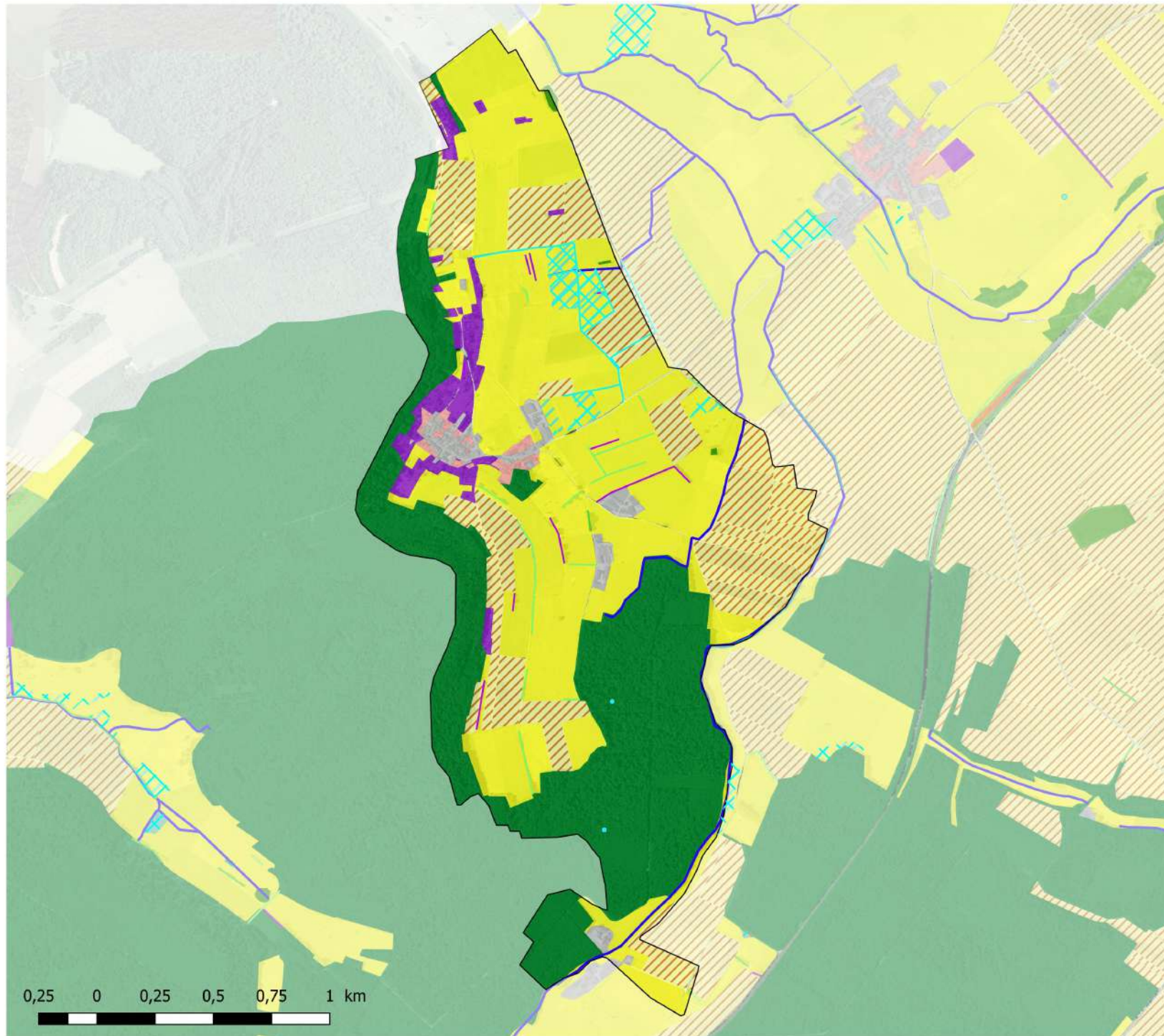
0,25 0 0,25 0,5 0,75 1 km



Cartographie 2022
S. LETHUILLIER



OCCUPATION DU SOL - JUBAINVILLE




- Points d'eau
- Fossés
- Cours d'eau
- Zones humides végétation
- Éléments linéaires**
- Haie arborée
- Haie arbustive
- Ripisylve
- Verger
- Occupation du sol**
- Boisements
- Bosquets
- Cultures
- Jardins
- Prairies
- Prairies humides
- Vergers
- Zones artificialisées

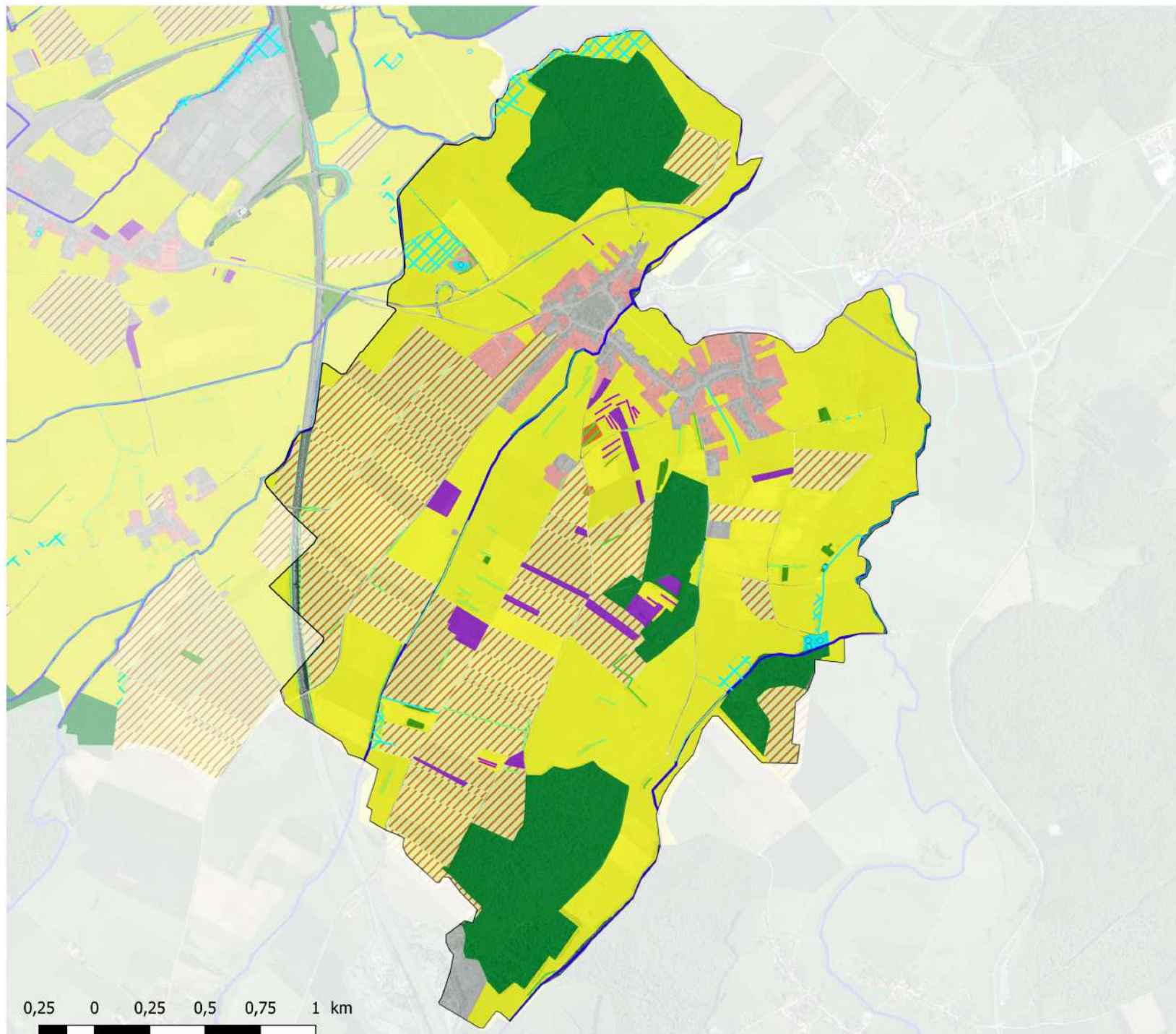
0,25 0 0,25 0,5 0,75 1 km



Cartographie 2022
S. LETHUILLIER



OCCUPATION DU SOL - LA NEUVEVILLE-SOUS-CHATENOIS



- Points d'eau
- Fossés
- Cours d'eau
- Zones humides végétation

Eléments linéaires

- Alignement d'arbres
- Haie arborée
- Haie arbustive
- Ripisylve
- Verger

Occupation du sol

- Boisements
- Bosquets
- Cultures
- Etangs
- Friches herbacées
- Friches rudérales
- Jardins
- Prairies
- Prairies humides
- Vergers
- Zones artificialisées

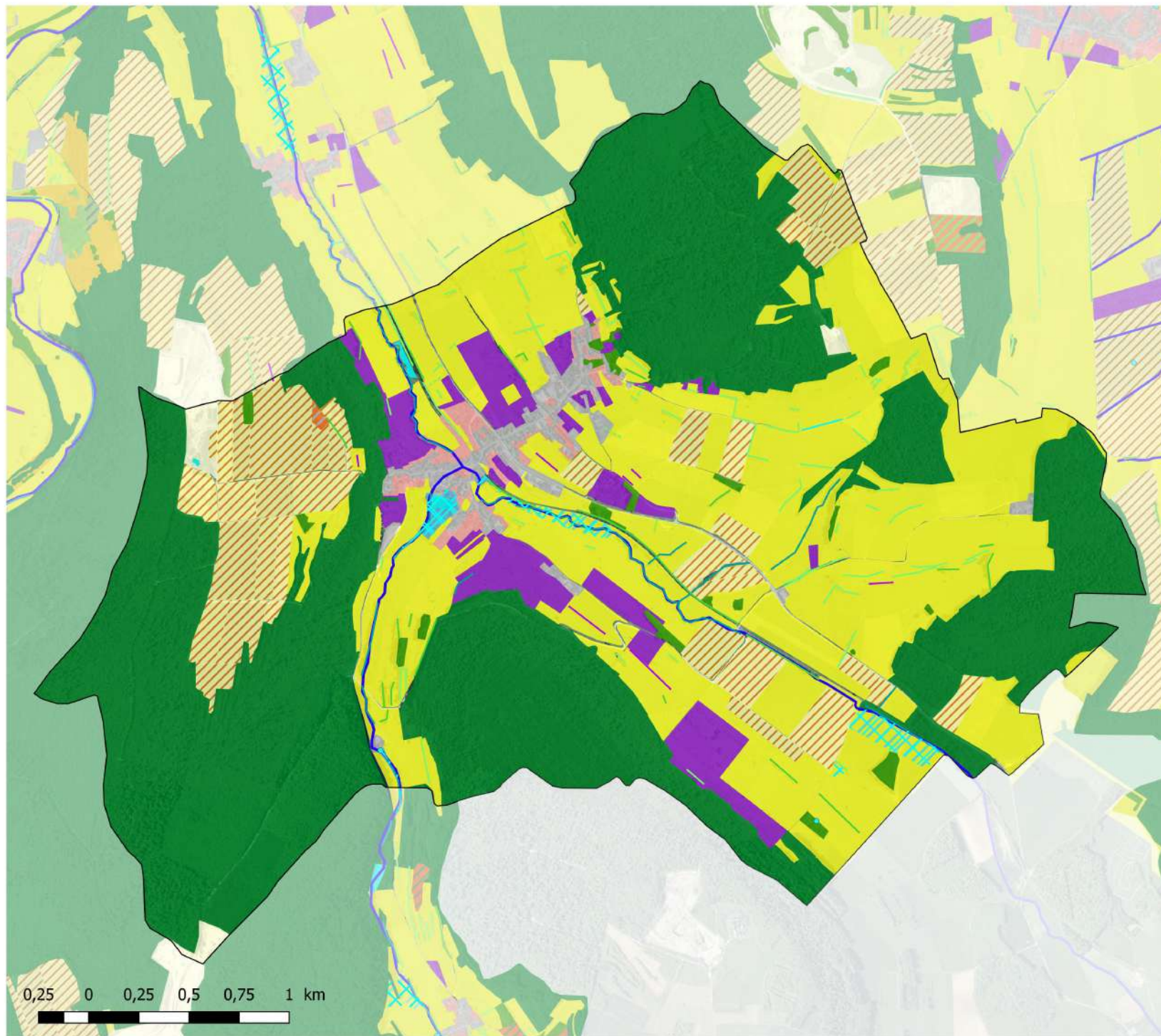
0,25 0 0,25 0,5 0,75 1 km



Cartographie 2022
S. LETHUILLIER



OCCUPATION DU SOL - LANDAVILLE



- Points d'eau
- Fossés
- Cours d'eau
- Zones humides végétation
- Eléments linéaires**
 - Alignement d'arbres
 - Haie arborée
 - Haie arbustive
 - Ripisylve
 - Verger
- Occupation du sol**
 - Boisements
 - Bosquets
 - Carrières
 - Cultures
 - Etangs
 - Friches rudérales
 - Jardins
 - Prairies
 - Prairies humides
 - Ripisylves et boisements humides
 - Vergers
 - Zones artificialisées

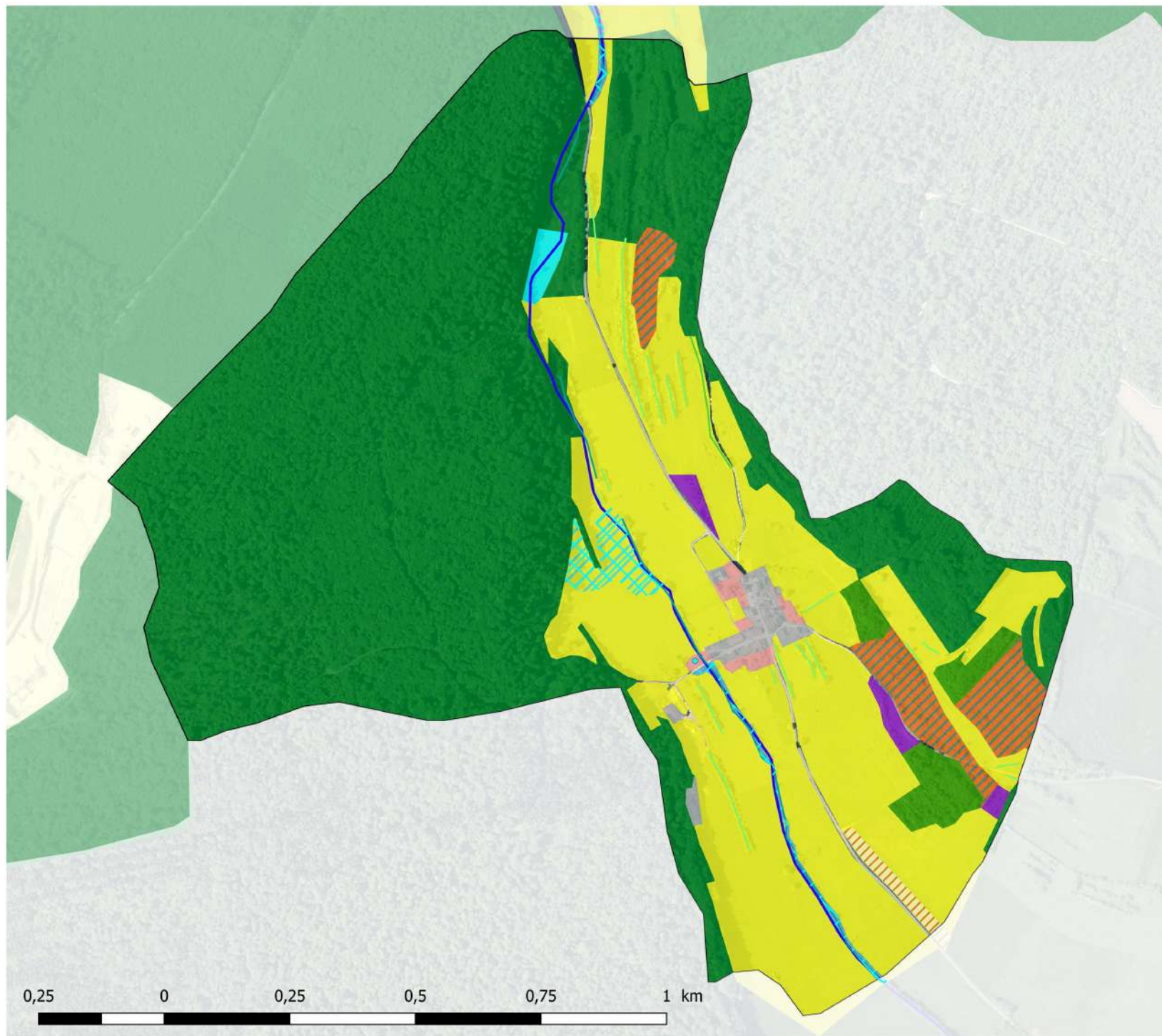
0,25 0 0,25 0,5 0,75 1 km



Cartographie 2022
S. LETHUILLIER



OCCUPATION DU SOL - LEMMECOURT



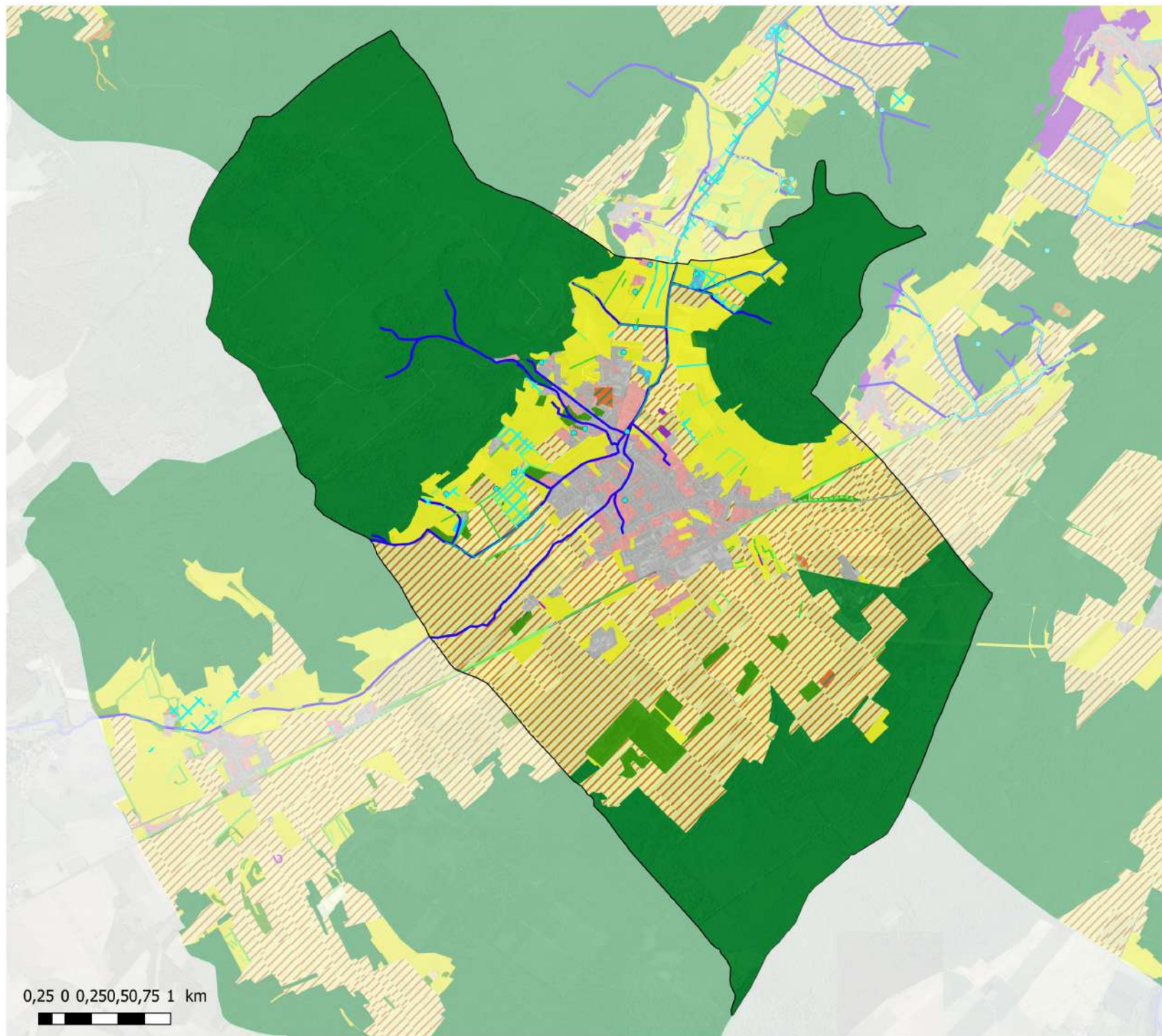
- Points d'eau
- Cours d'eau
- ZONES humides végétation
- Eléments linéaires**
 - Haie arborée
 - Haie arbustive
 - Ripisylve
- Occupation du sol**
 - Boisements
 - Bosquets
 - Carrières
 - Cultures
 - Etangs
 - Friches boisées
 - Jardins
 - Prairies
 - Prairies humides
 - Ripisylves et boisements humides
 - Vergers
 - Zones artificialisées



Cartographie 2022
S. LETHUILLIER



OCCUPATION DU SOL - LIFFOL-LE-GRAND



- Points d'eau
 - Fossés
 - Cours d'eau
 - Zones humides végétation
- Eléments linéaires**
- Alignement d'arbres
 - Haie arborée
 - Haie arbustive
 - Ripisylve
 - Verger
- Occupation du sol**
- Boisements
 - Bosquets
 - Cultures
 - Etangs
 - Friches boisées
 - Friches rudérales
 - Jardins
 - Prairies
 - Prairies humides
 - Ripisylves et boisements humides
 - Vergers
 - Zones artificialisées

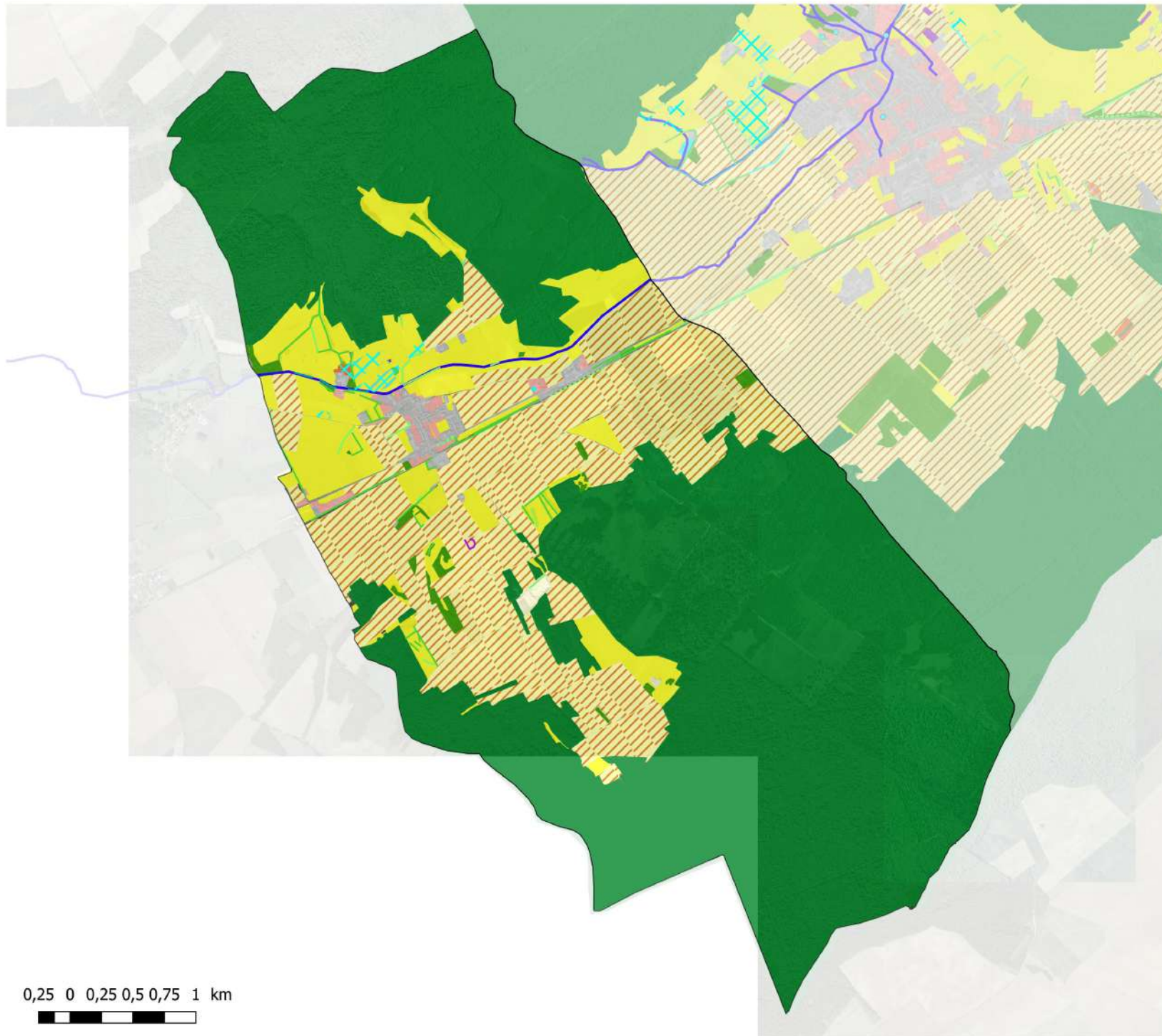
0,25 0 0,250,50,75 1 km



Cartographie 2022
S. LETHUILLIER



OCCUPATION DU SOL - LIFFOL-LE-PETIT




- Cours d'eau
- ✕ Zones humides végétation
- Éléments linéaires**
 - Alignement d'arbres
 - Haie arborée
 - Haie arbustive
 - Ripisylve
 - Verger
- Occupation du sol**
 - Boisements
 - Bosquets
 - Carrières
 - Cultures
 - Etangs
 - Friches humides
 - Jardins
 - Prairies
 - Prairies humides
 - Vergers
 - Zones artificialisées

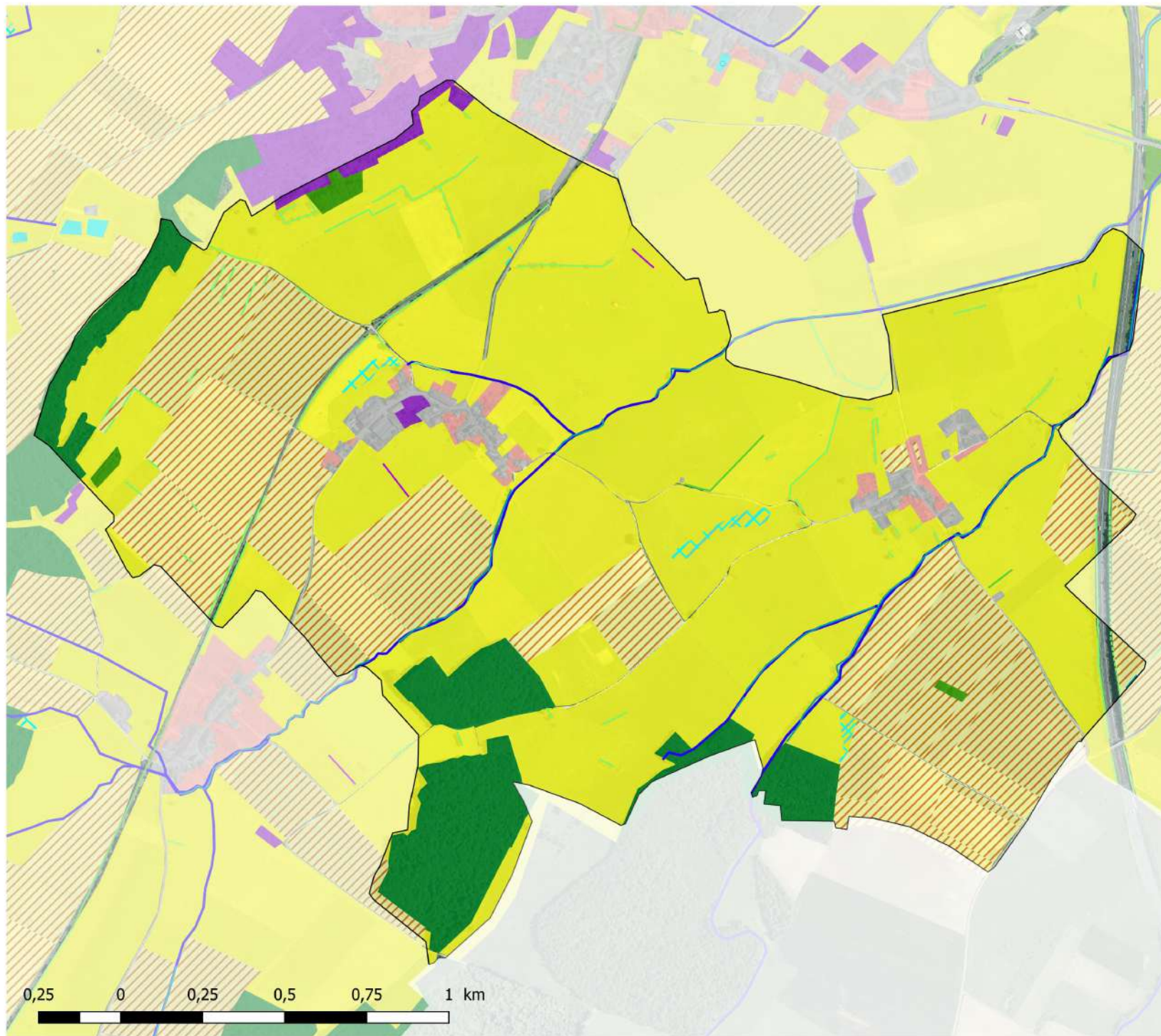
0,25 0 0,25 0,5 0,75 1 km



Cartographie 2022
S. LETHUILLIER



OCCUPATION DU SOL - LONGCHAMP-SOUS-CHATENOIS



- Cours d'eau
- - - Zones humides végétation

Éléments linéaires

- - - Alignement d'arbres
- Haie arborée
- Haie arbustive
- Ripisylve
- Verger

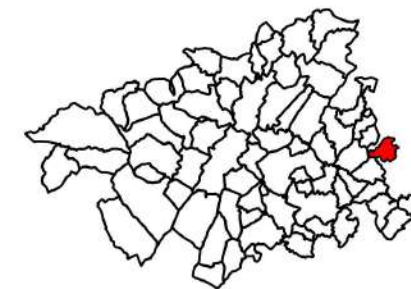
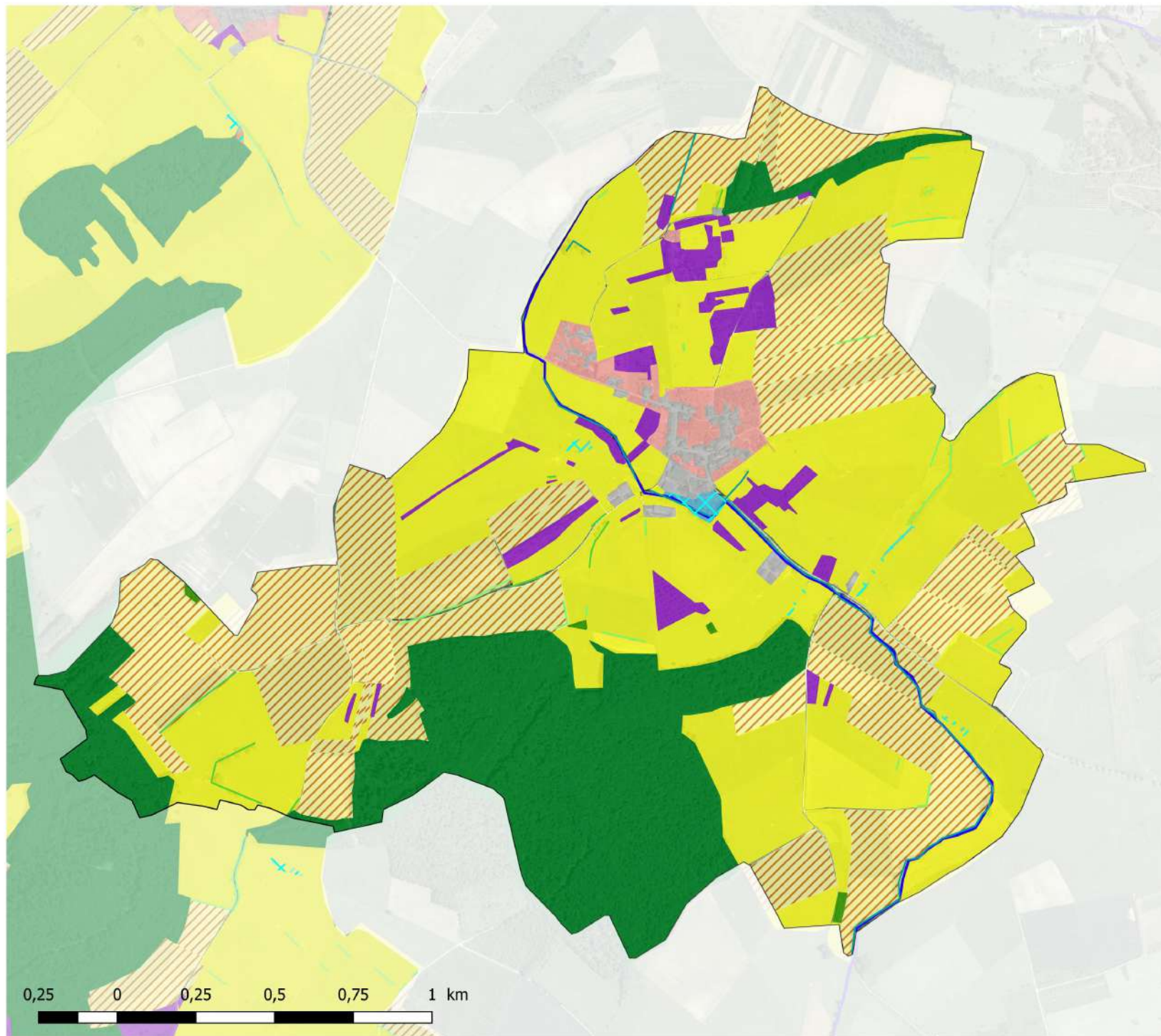
Occupation du sol

- Boisements
- Bosquets
- Cultures
- Jardins
- Prairies
- Prairies humides
- Vergers
- Zones artificialisées



Cartographie 2022
S. LETHUILLIER

OCCUPATION DU SOL - MACONCOURT



- Cours d'eau
- Zones humides végétation
- Éléments linéaires**
 - Haie arborée
 - Haie arbustive
 - Ripisylve
- Occupation du sol**
 - Boisements
 - Bosquets
 - Cultures
 - Jardins
 - Prairies
 - Prairies humides
 - Ripisylves et boisements humides
 - Vergers
 - Zones artificialisées

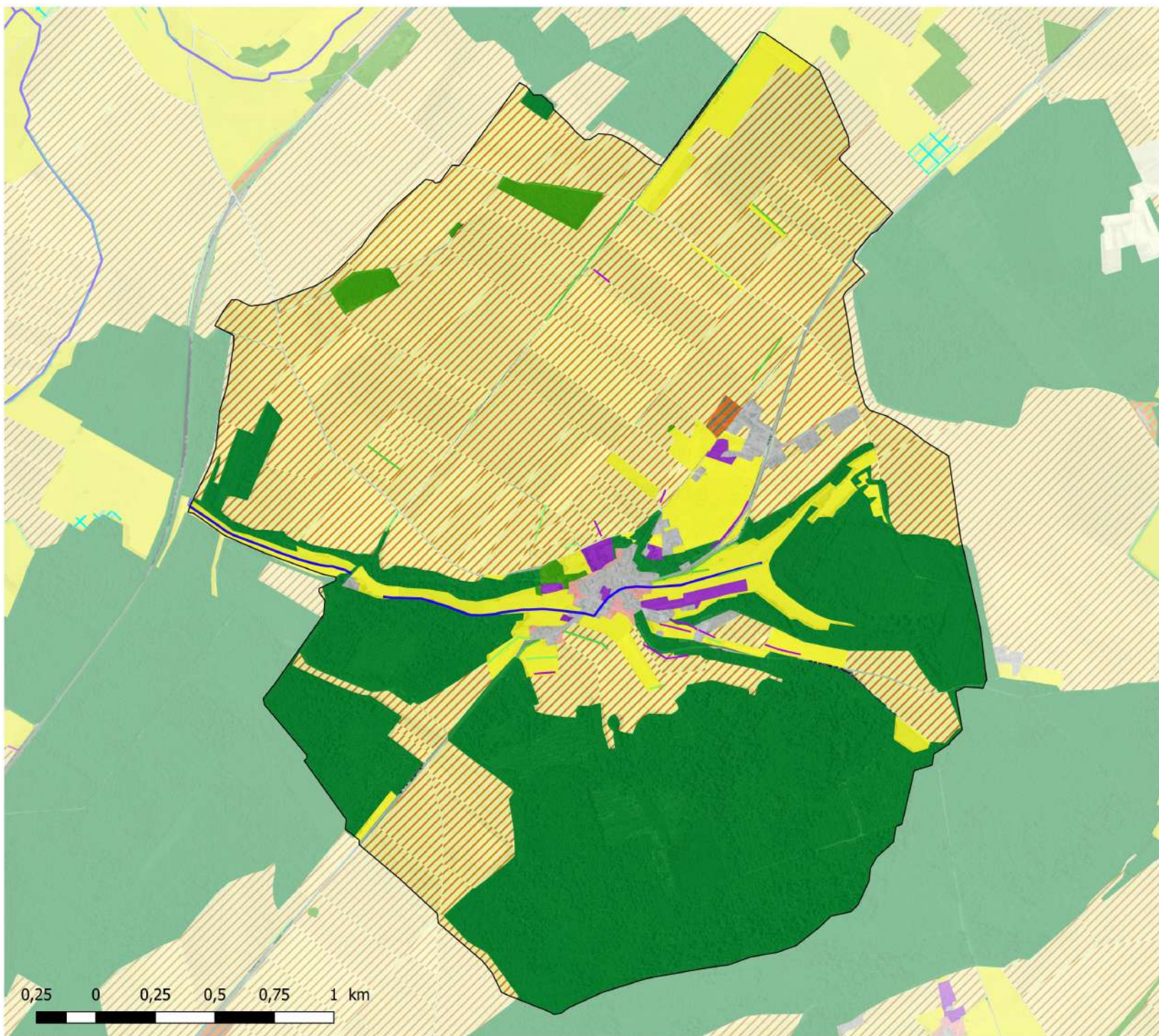
0,25 0 0,25 0,5 0,75 1 km



Cartographie 2022
S. LETHUILLIER



OCCUPATION DU SOL - MARTIGNY-LES-GERBONVAUX



- Cours d'eau
- Éléments linéaires**
 - Haie arborée
 - Haie arbustive
 - Verger
- Occupation du sol**
 - Boisements
 - Bosquets
 - Cultures
 - Friches boisées
 - Jardins
 - Prairies
 - Vergers
 - Zones artificialisées

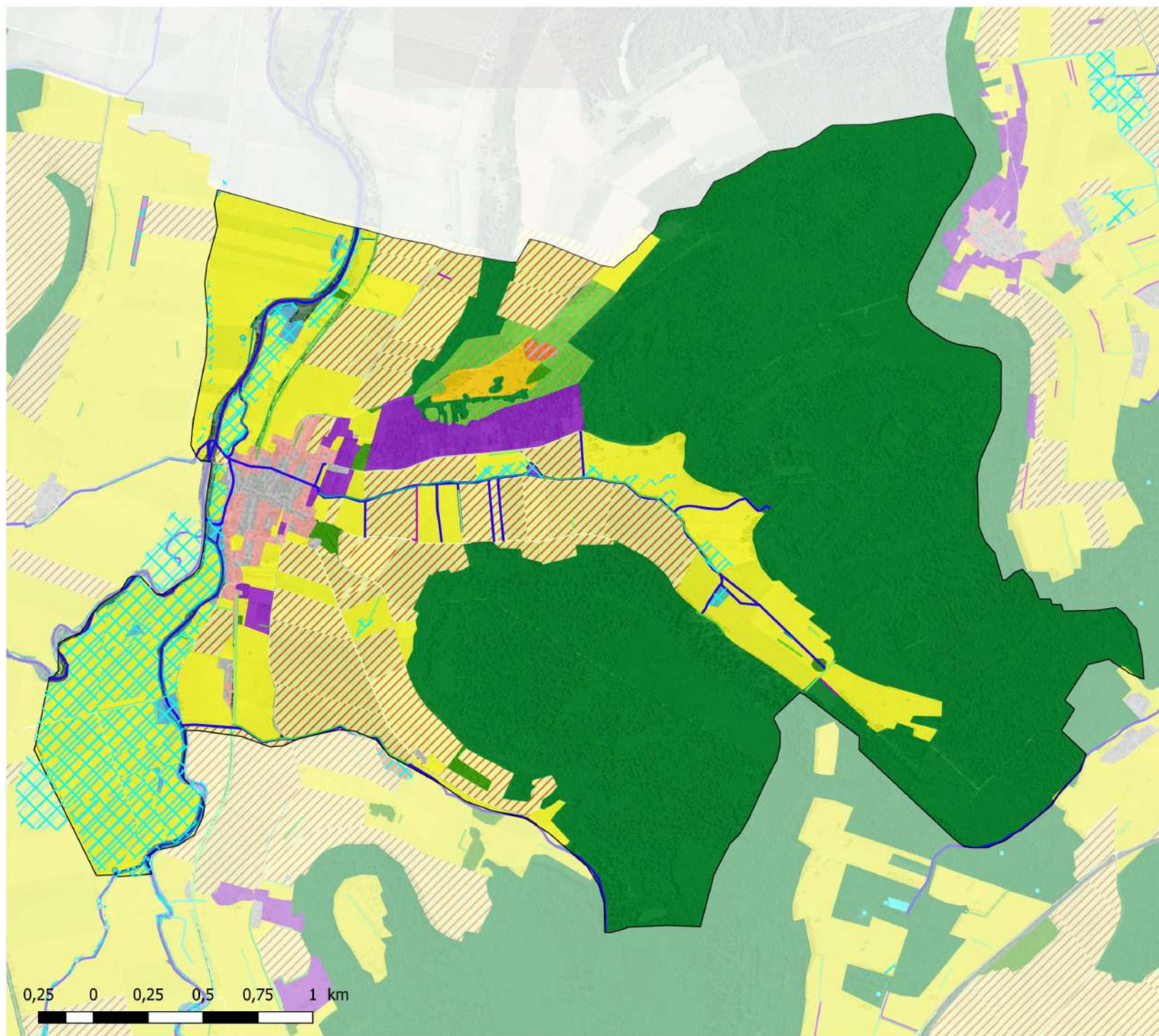
0,25 0 0,25 0,5 0,75 1 km



Cartographie 2022
S. LETHUILLIER



OCCUPATION DU SOL - MAXEY-SUR-MEUSE



- Points d'eau
- Cours d'eau
- Zones humides végétation
- Eléments linéaires**
 - Haie arborée
 - Haie arbustive
 - Ripisylve
 - Verger
- Occupation du sol**
 - Boisements
 - Bosquets
 - Cultures
 - Friches rudérales
 - Jardins
 - Marais
 - Pelouses sèches
 - Plantations de conifères
 - Prairies
 - Prairies humides
 - Ripisylves et boisements humides
 - Vergers
 - Zones artificialisées
 - Zones rudérales

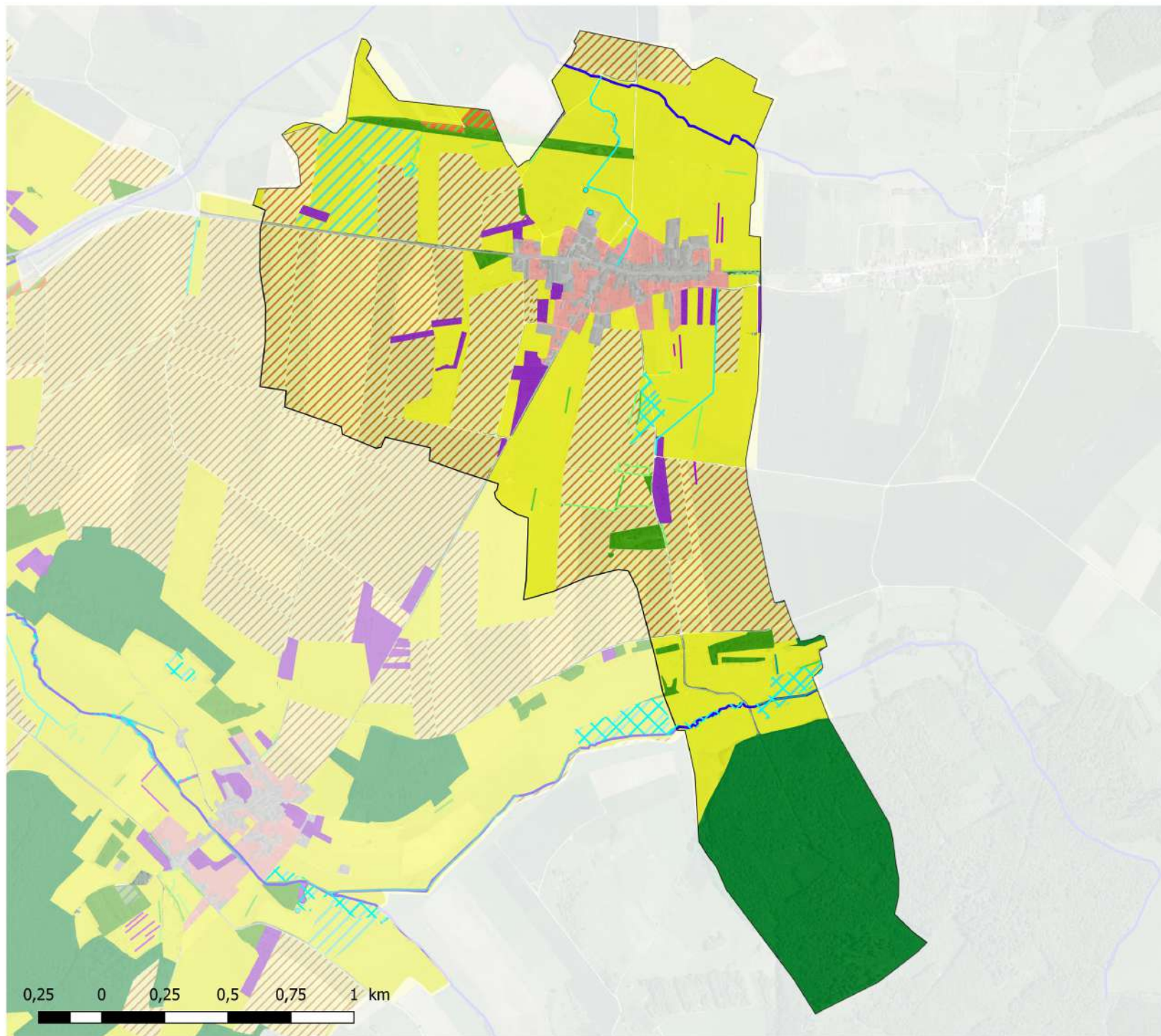
0,25 0 0,25 0,5 0,75 1 km



Cartographie 2022
S. LETHUILLIER



OCCUPATION DU SOL - MENIL-EN-XAINTOIS



- Points d'eau
- Fossés
- Cours d'eau
- Zones humides végétation

Eléments linéaires

- Alignement d'arbres
- Haie arborée
- Haie arbustive
- Ripisylve
- Verger

Occupation du sol

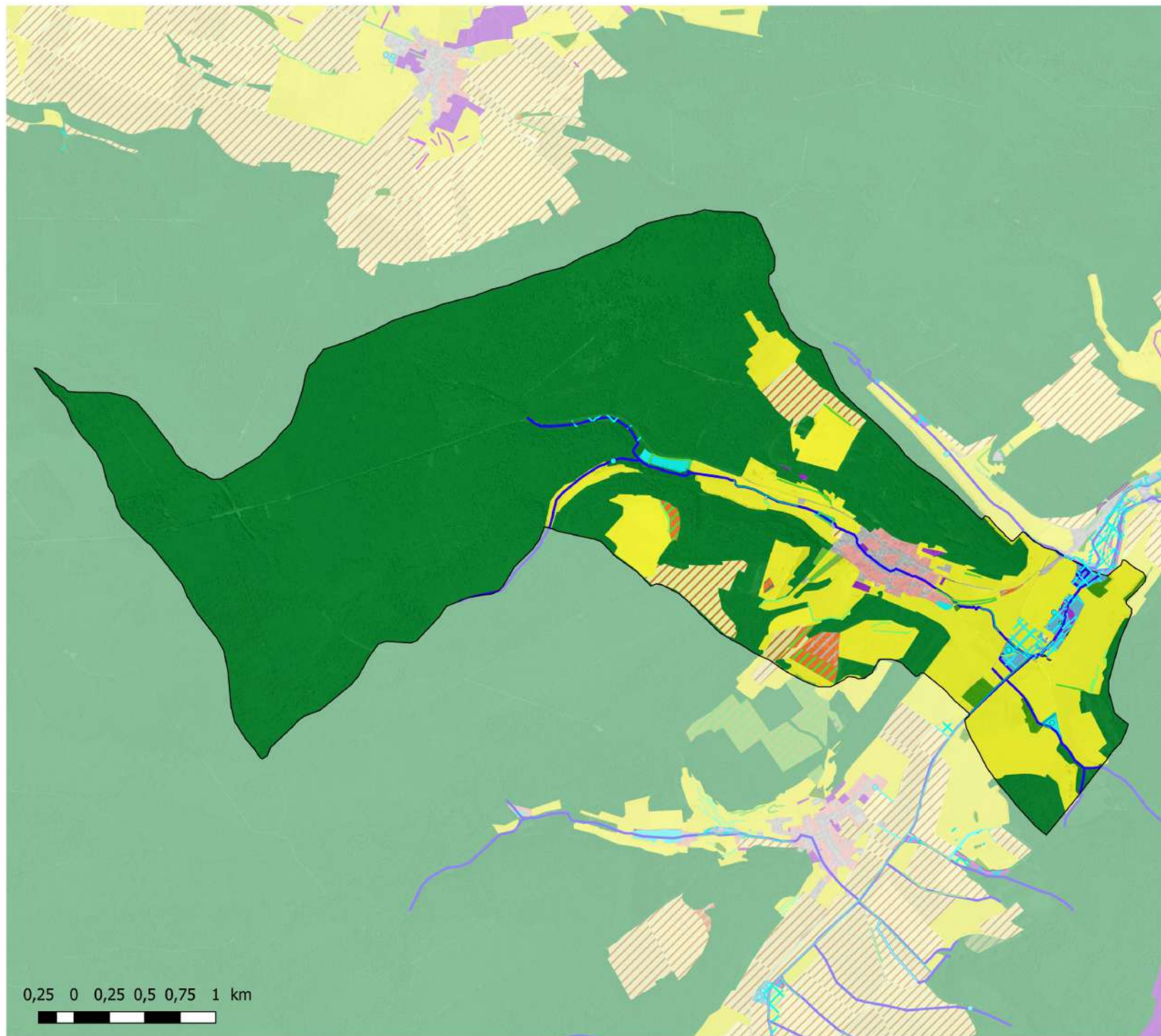
- Boisements
- Bosquets
- Cultures
- Friches herbacées
- Jardins
- Prairies
- Prairies humides
- Vergers
- Zones artificialisées



Cartographie 2022
S. LETHUILLIER



OCCUPATION DU SOL - MIDREVAUX



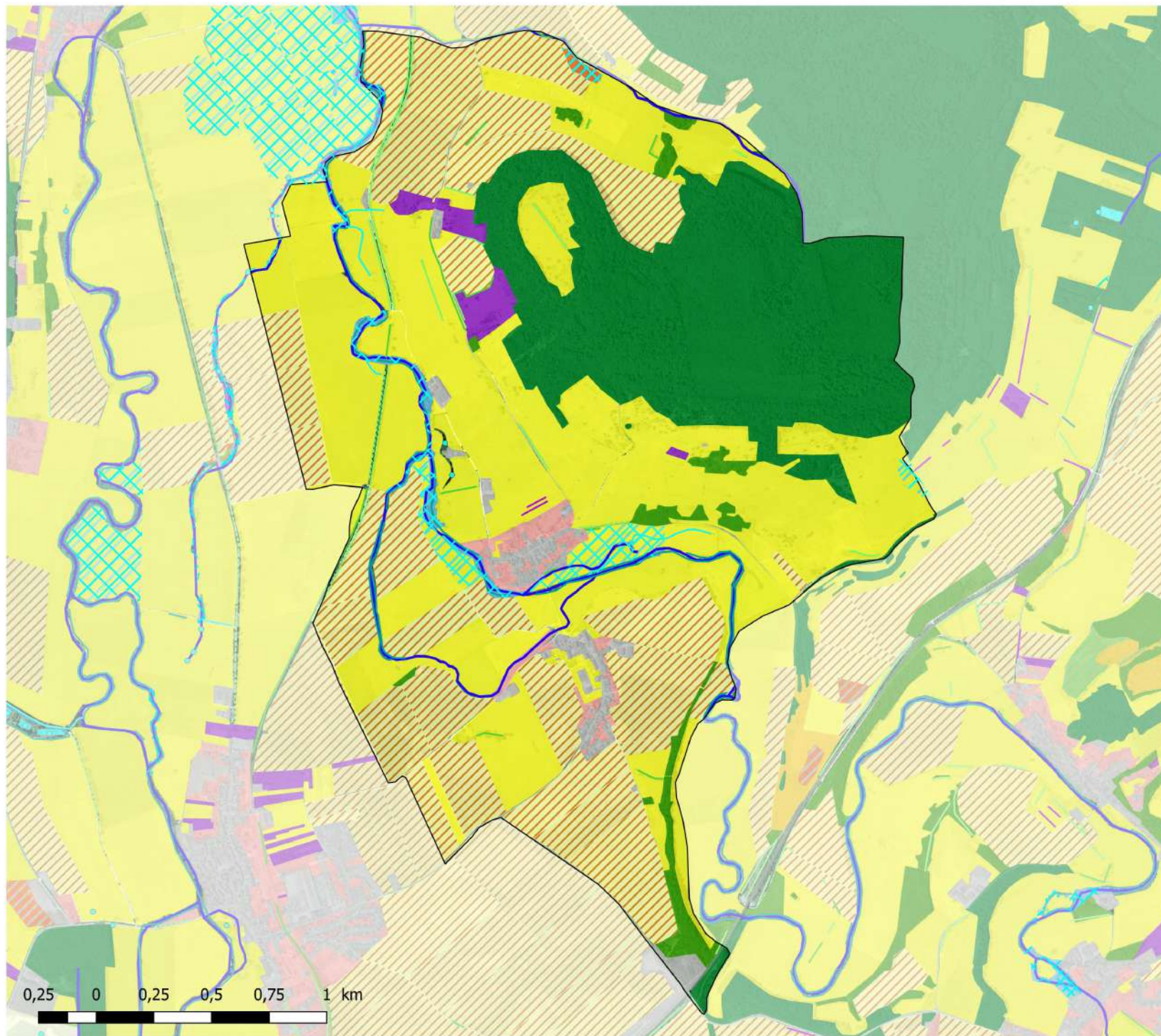
- Points d'eau
- Cours d'eau
- Zones humides végétation
- Eléments linéaires**
 - Haie arborée
 - Haie arbustive
 - Ripisylve
- Occupation du sol**
 - Boisements
 - Bosquets
 - Cultures
 - Etangs
 - Friches boisées
 - Friches herbacées
 - Friches humides
 - Friches rudérales
 - Jardins
 - Plantations de conifères
 - Prairies
 - Prairies humides
 - Ripisylves et boisements humides
 - Vergers
 - Zones artificialisées



Cartographie 2022
S. LETHUILLIER



OCCUPATION DU SOL - MONCEL-SUR-VAIR



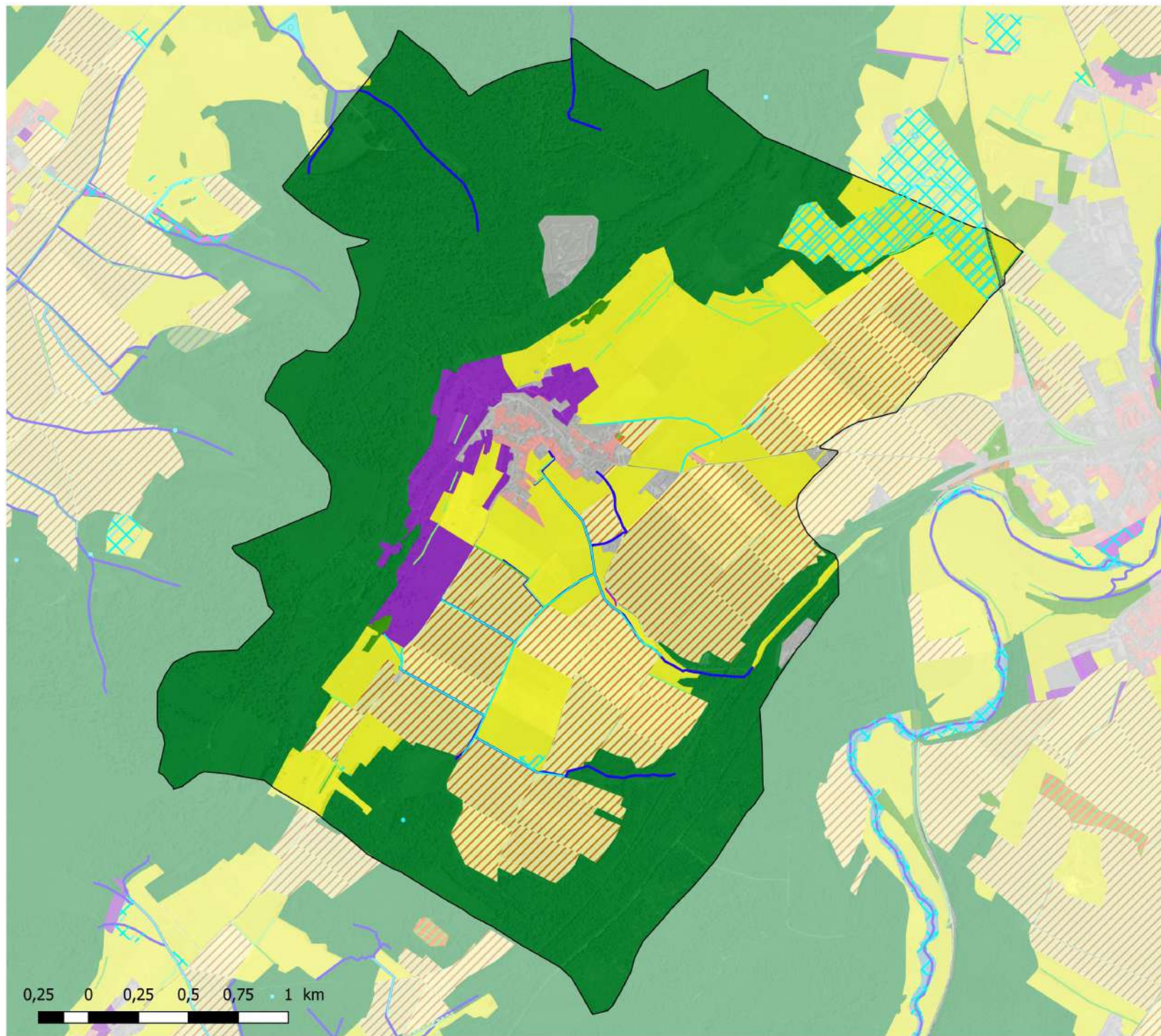
- Points d'eau
 - Fossés
 - Cours d'eau
 - Zones humides végétation
- Eléments linéaires**
- Alignement d'arbres
 - Haie arborée
 - Haie arbustive
 - Ripisylve
 - Verger
- Occupation du sol**
- Boisements
 - Bosquets
 - Cultures
 - Friches humides
 - Jardins
 - Prairies
 - Prairies humides
 - Ripisylves et boisements humides
 - Vergers
 - Zones artificialisées



Cartographie 2022
S. LETHUILLIER



OCCUPATION DU SOL - MONT-LES-NEUFCHATEAU



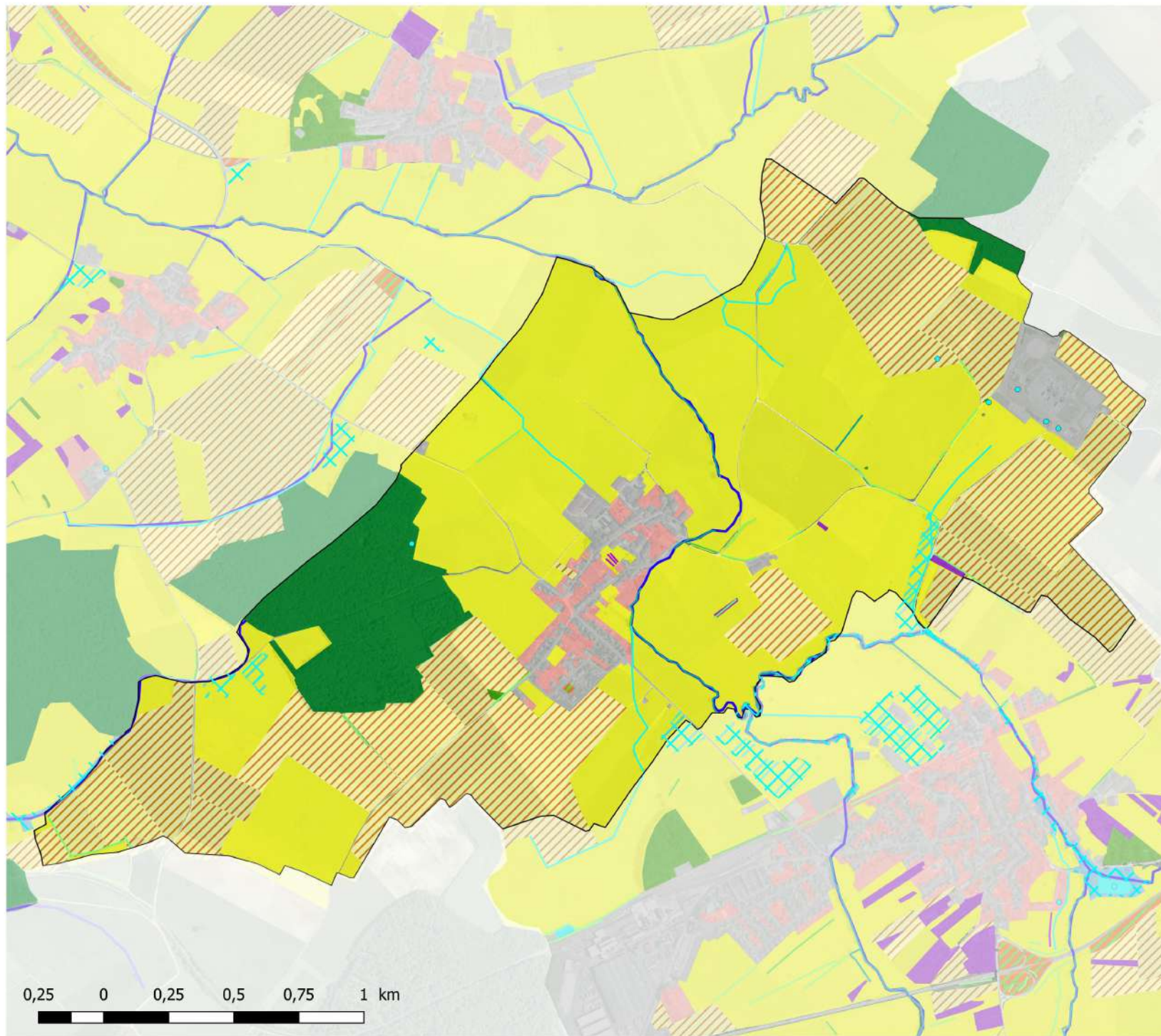
- Points d'eau
- Fossés
- Cours d'eau
- Zones humides végétation
- Eléments linéaires**
- Haie arborée
- Haie arbustive
- Verger
- Occupation du sol**
- Boisements
- Bosquets
- Cultures
- Friches herbacées
- Jardins
- Prairies
- Prairies humides
- Vergers
- Zones artificialisées



Cartographie 2022
S. LETHUILLIER



OCCUPATION DU SOL - MORELMAISON



- Points d'eau
- Fossés
- Cours d'eau
- Zones humides végétation
- Éléments linéaires**
- Haie arborée
- Haie arbustive
- Ripisylve
- Verger
- Occupation du sol**
- Boisements
- Bosquets
- Cultures
- Friches herbacées
- Jardins
- Prairies
- Prairies humides
- Ripisylves et boisements humides
- Vergers
- Zones artificialisées

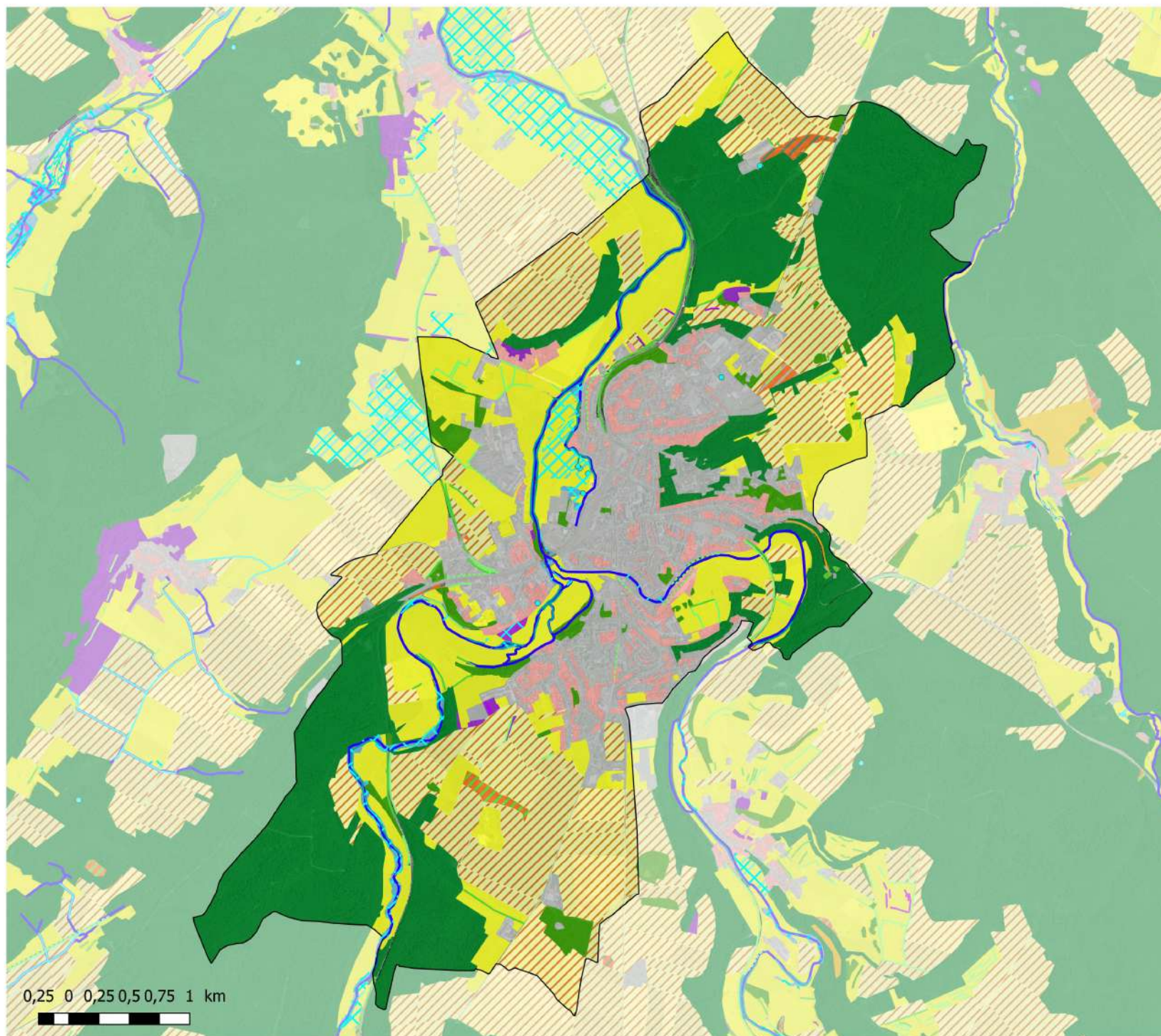
0,25 0 0,25 0,5 0,75 1 km



Cartographie 2022
S. LETHUILLIER



OCCUPATION DU SOL - NEUFCHATEAU



- Points d'eau
 - Fossés
 - Cours d'eau
 - Zones humides végétation
- Eléments linéaires**
- Alignement d'arbres
 - Haie arborée
 - Haie arbustive
 - Ripisylve
 - Verger
- Occupation du sol**
- Boisements
 - Bosquets
 - Cultures
 - Friches boisées
 - Friches herbacées
 - Friches rudérales
 - Jardins
 - Plantations de conifères
 - Prairies
 - Prairies humides
 - Ripisylves et boisements humides
 - Roches affleurantes
 - Vergers
 - Zones artificialisées

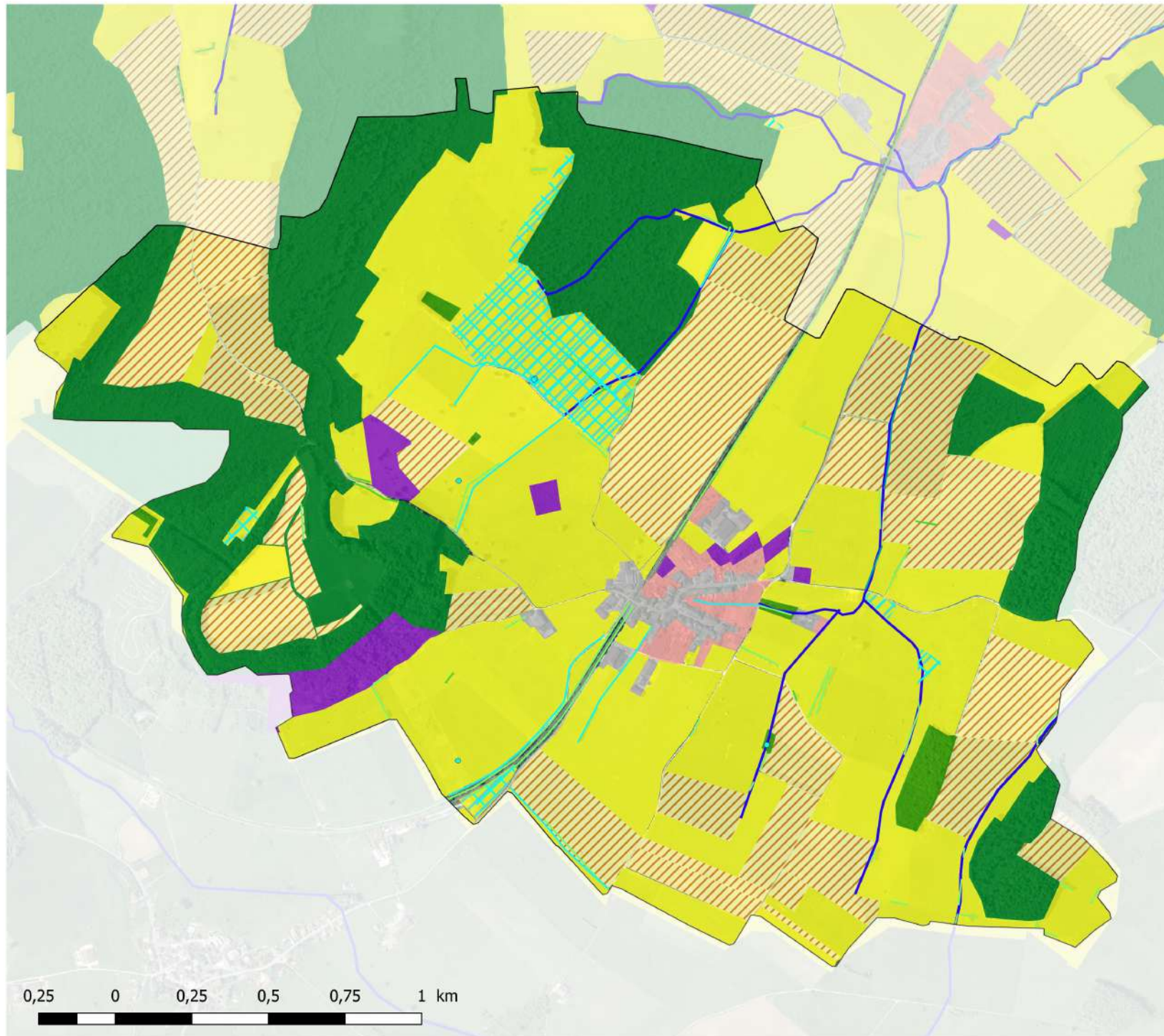
0,25 0 0,25 0,5 0,75 1 km



Cartographie 2022
S. LETHUILLIER



OCCUPATION DU SOL - OLLAINVILLE




- Points d'eau
- Fossés
- Cours d'eau
- Zones humides végétation
- Éléments linéaires**
 - Haie arborée
 - Haie arbustive
 - Ripisylve
- Occupation du sol**
 - Boisements
 - Bosquets
 - Cultures
 - Etangs
 - Jardins
 - Prairies
 - Prairies humides
 - Vergers
 - Zones artificialisées

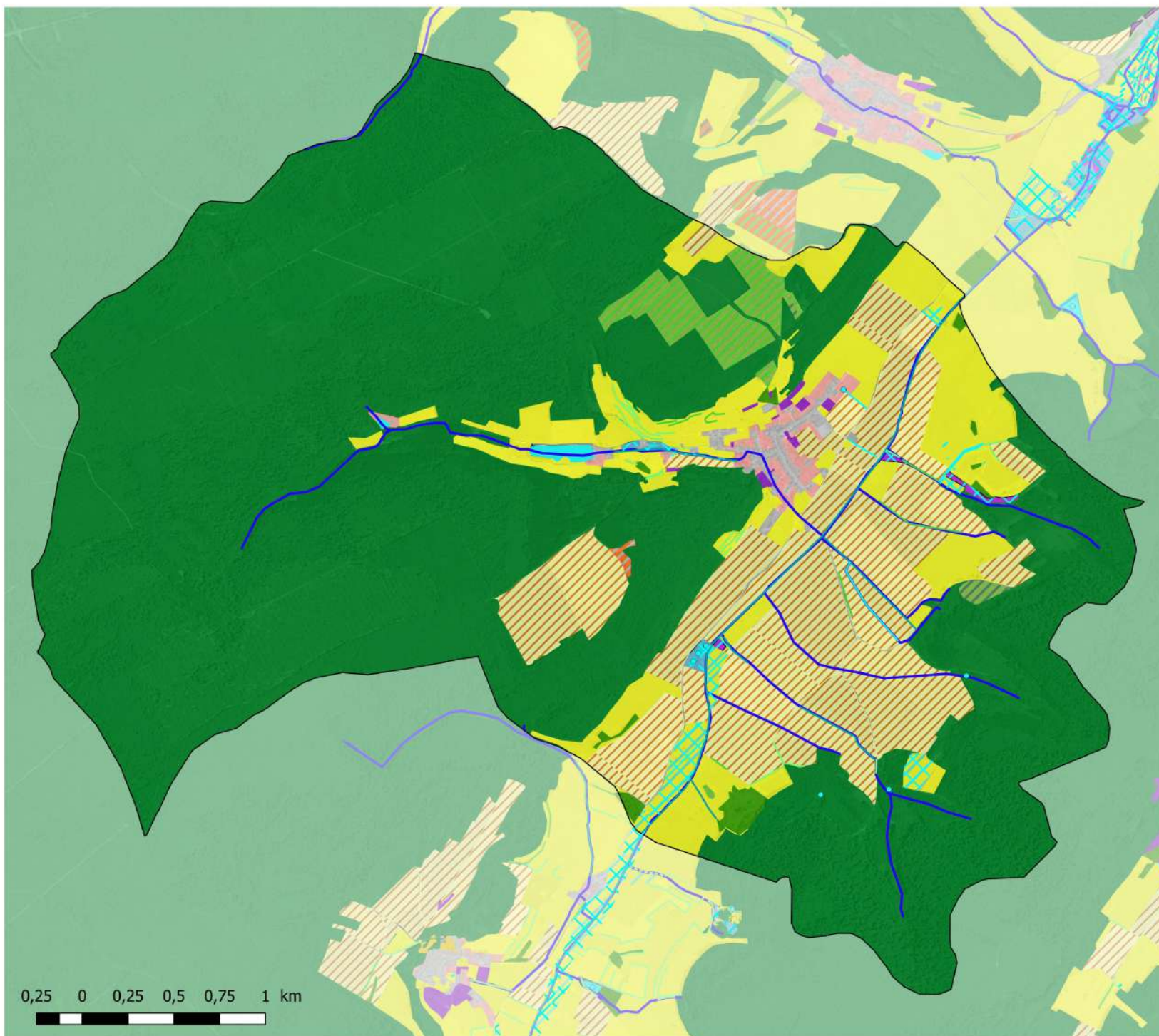
0,25 0 0,25 0,5 0,75 1 km



Cartographie 2022
S. LETHUILLIER



OCCUPATION DU SOL - PARGNY-SOUS-MUREAU



- Points d'eau
 - Fossés
 - Cours d'eau
 - Zones humides végétation
- Eléments linéaires**
- Alignement d'arbres
 - Haie arborée
 - Haie arbustive
 - Ripisylve
- Occupation du sol**
- Boisements
 - Bosquets
 - Cultures
 - Etangs
 - Friches herbacées
 - Friches rudérales
 - Jardins
 - Plantations de conifères
 - Plantations de feuillus
 - Prairies
 - Prairies humides
 - Ripisylves et boisements humides
 - Vergers
 - Zones artificialisées

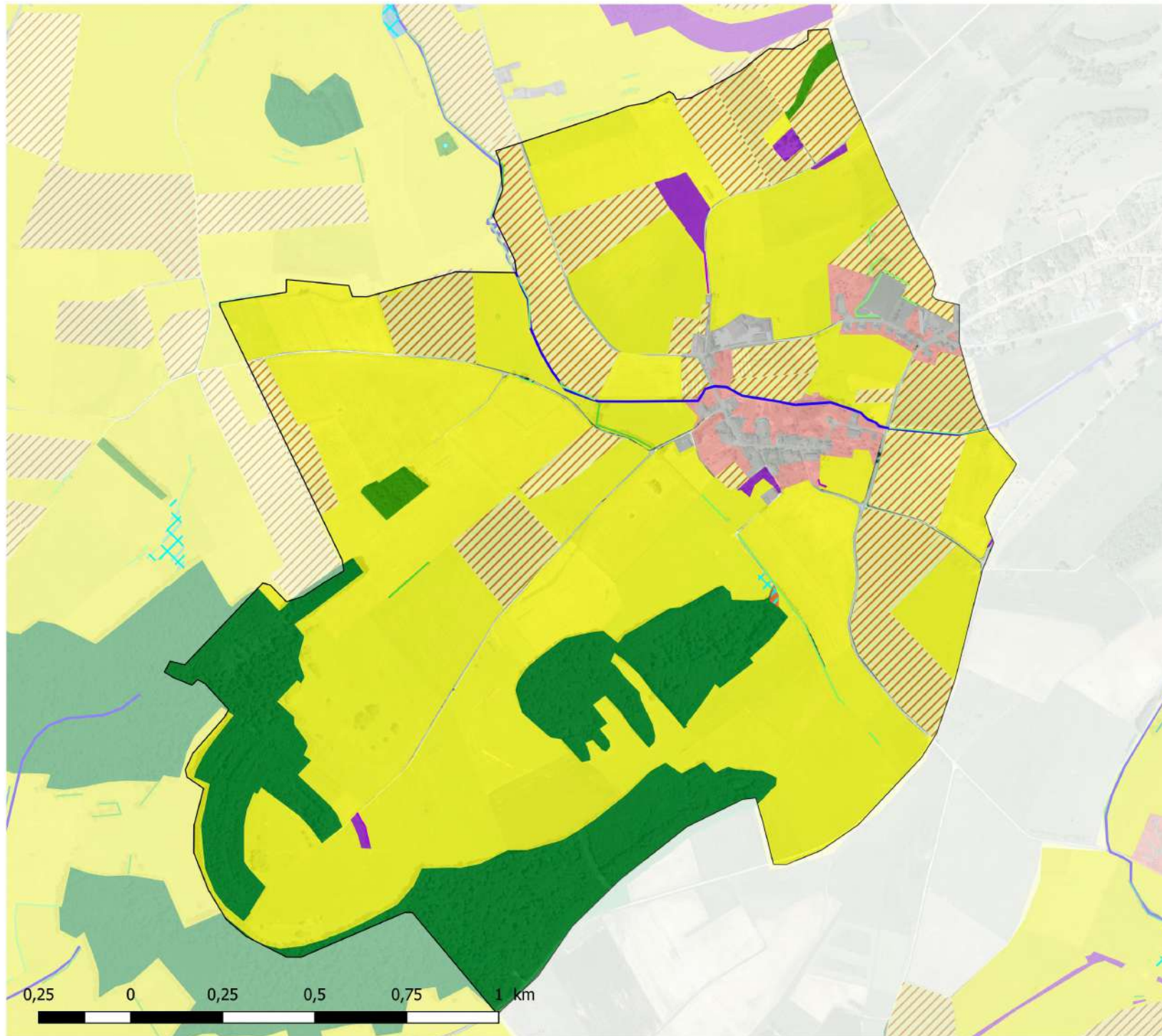
0,25 0 0,25 0,5 0,75 1 km



Cartographie 2022
S. LETHUILLIER



OCCUPATION DU SOL - PLEUVEZAIN

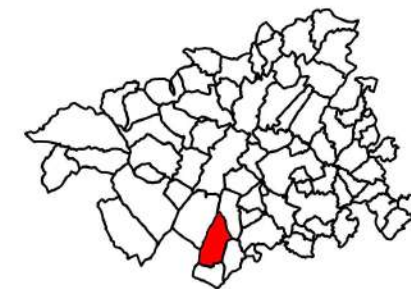
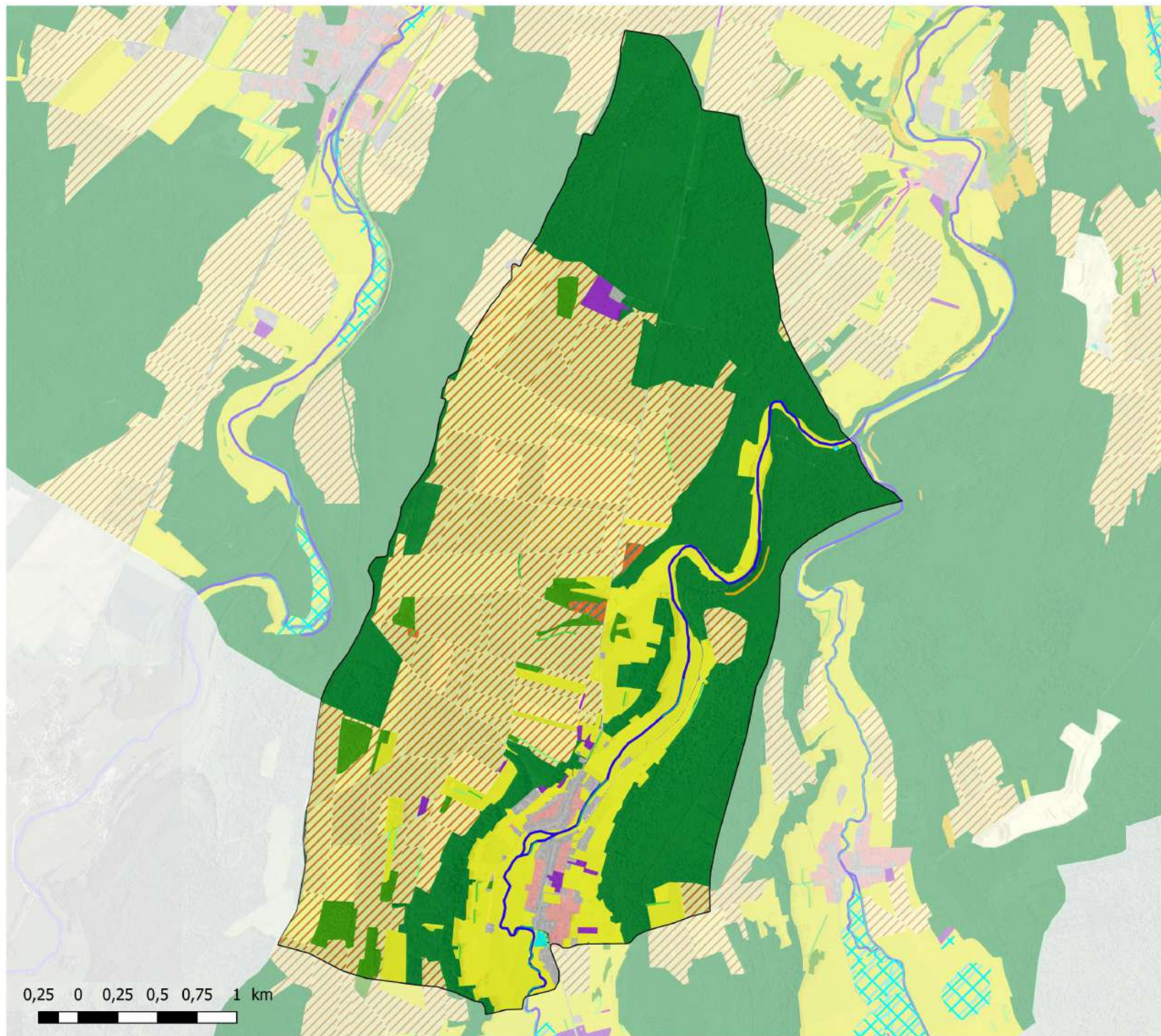


- Cours d'eau
- Zones humides végétation
- Éléments linéaires**
 - Haie arborée
 - Haie arbustive
 - Verger
- Occupation du sol**
 - Boisements
 - Bosquets
 - Cultures
 - Friches humides
 - Jardins
 - Prairies
 - Prairies humides
 - Vergers
 - Zones artificialisées




Cartographie 2022
S. LETHUILLIER

OCCUPATION DU SOL - POMPIERRE



- Points d'eau
- Cours d'eau
- Éléments linéaires**
 - Alignement d'arbres
 - Haie arborée
 - Haie arbustive
 - Ripisylve
 - Verger
- Occupation du sol**
 - Boisements
 - Bosquets
 - Cultures
 - Etangs
 - Friches boisées
 - Friches herbacées
 - Jardins
 - Pelouses sèches
 - Prairies
 - Roches affleurantes
 - Vergers
 - Zones artificialisées

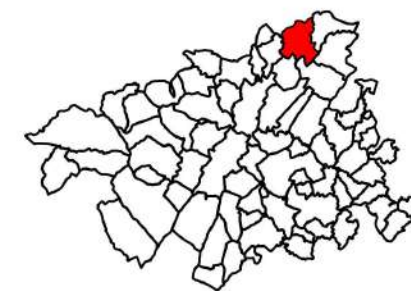
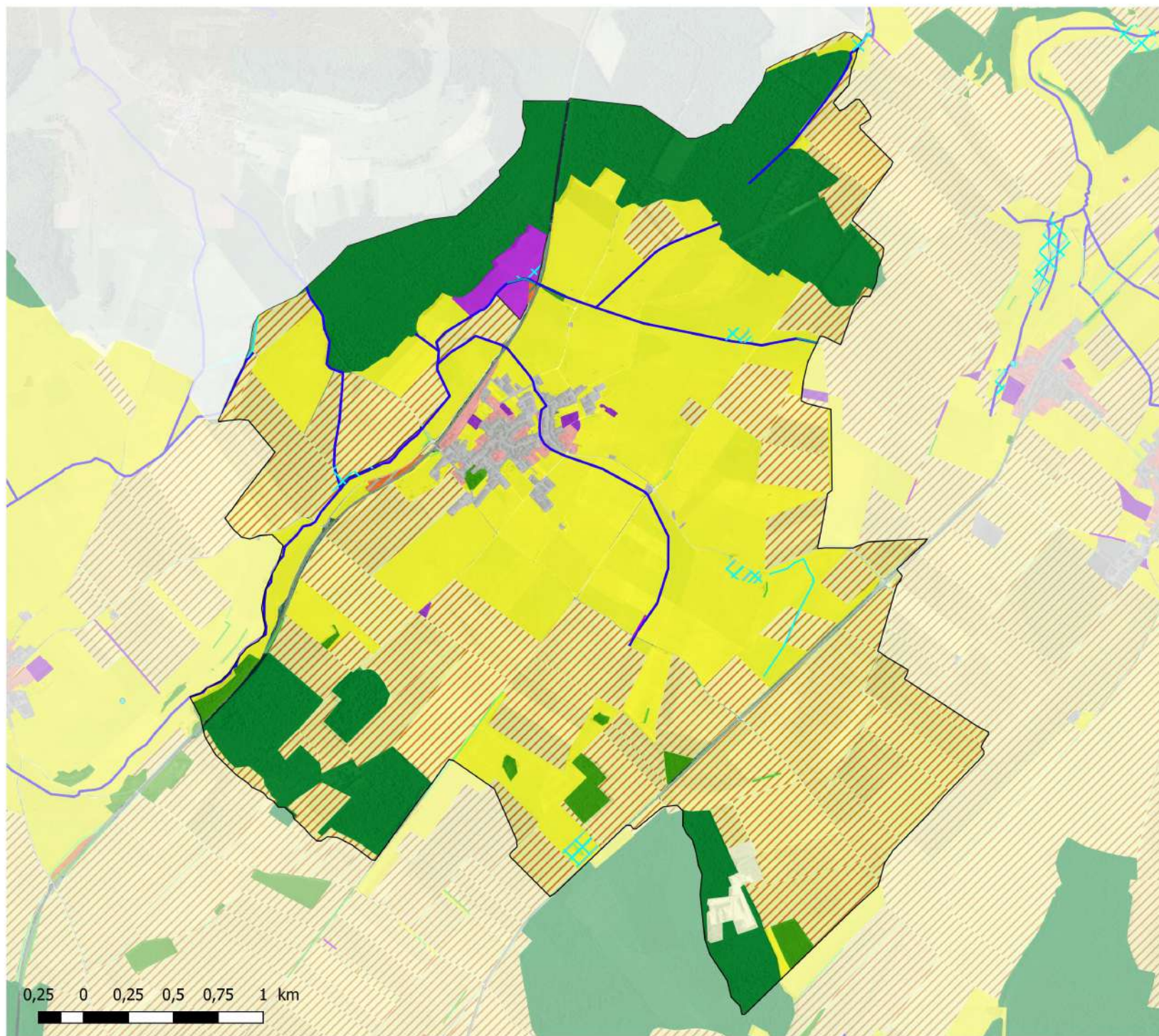
0,25 0 0,25 0,5 0,75 1 km



Cartographie 2022
S. LETHUILLIER



OCCUPATION DU SOL - PUNEROT



- Fossés
- Cours d'eau
- X Zones humides végétation

Eléments linéaires

- Haie arborée
- Haie arbustive
- Ripisylve
- Verger

Occupation du sol

- Boisements
- Bosquets
- Carrières
- Cultures
- Friches boisées
- Friches rudérales
- Jardins
- Prairies
- Prairies humides
- Vergers
- Zones artificialisées

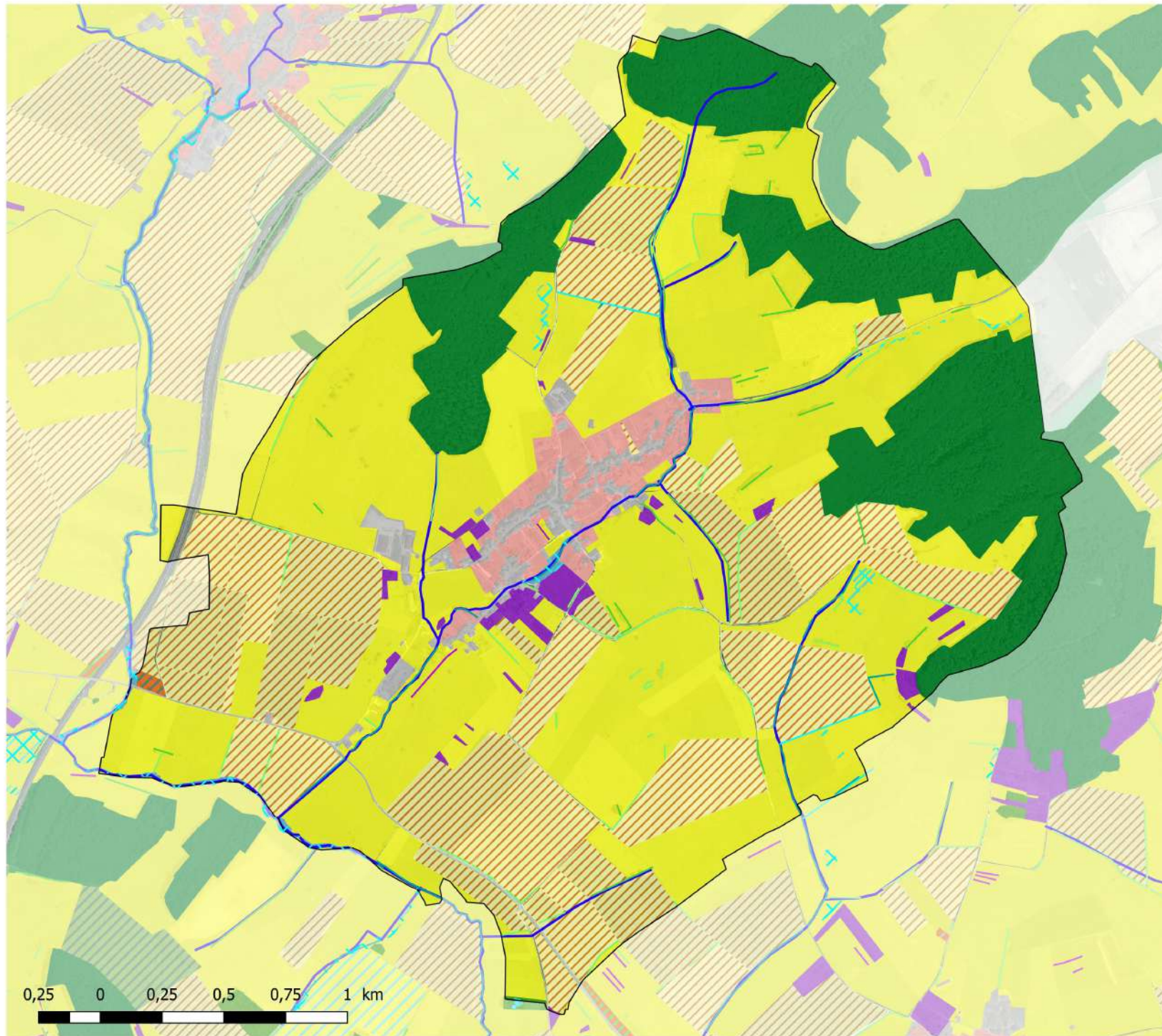
0,25 0 0,25 0,5 0,75 1 km



Cartographie 2022
S. LETHUILLIER




OCCUPATION DU SOL - RAINVILLE



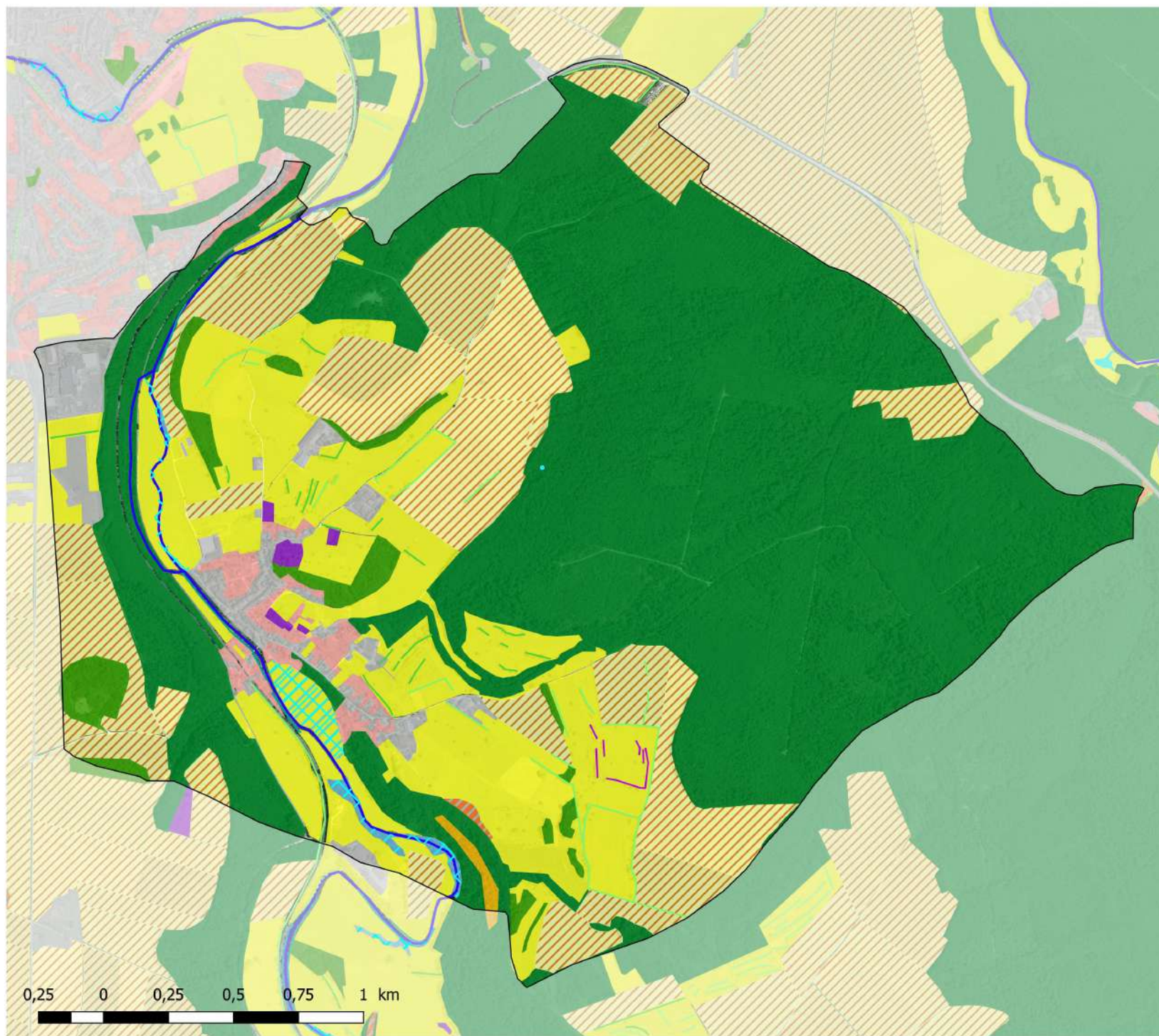
- Fossés
- Cours d'eau
- Zones humides végétation
- Éléments linéaires**
 - Haie arborée
 - Haie arbustive
 - Ripisylve
 - Verger
- Occupation du sol**
 - Boisements
 - Bosquets
 - Cultures
 - Etangs
 - Friches boisées
 - Friches herbacées
 - Jardins
 - Prairies
 - Prairies humides
 - Ripisylves et boisements humides
 - Vergers
 - Zones artificialisées



Cartographie 2022
S. LETHUILLIER



OCCUPATION DU SOL - REBEUVILLE



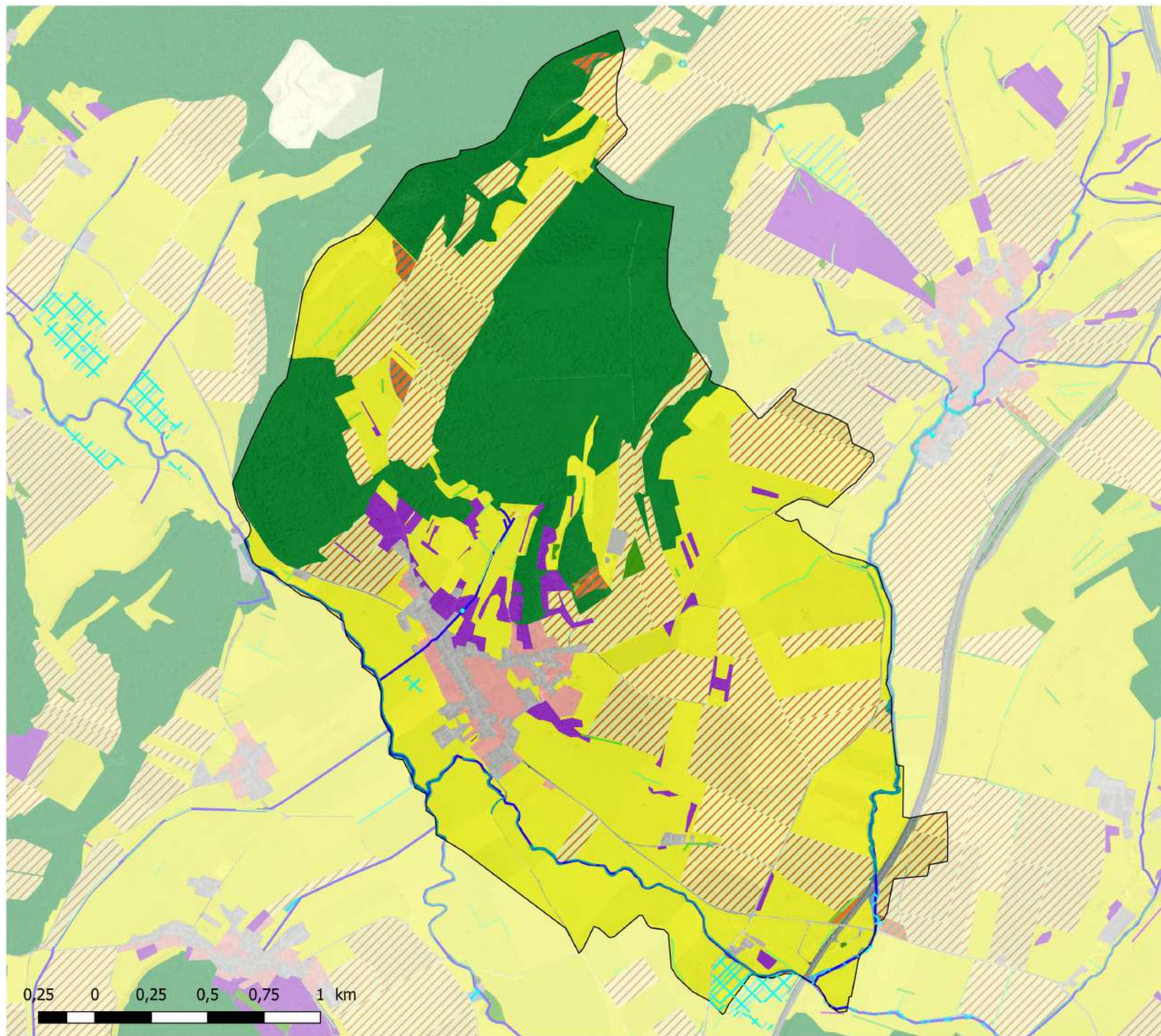
- Points d'eau
- Cours d'eau
- Zones humides végétation
- Eléments linéaires**
 - Alignement d'arbres
 - Haie arborée
 - Haie arbustive
 - Ripisylve
 - Verger
- Occupation du sol**
 - Boisements
 - Bosquets
 - Cultures
 - Friches herbacées
 - Jardins
 - Prairies
 - Prairies humides
 - Ripisylves et boisements humides
 - Roches affleurantes
 - Vergers
 - Zones artificialisées
 - Zones rudérales



Cartographie 2022
S. LETHUILLIER



OCCUPATION DU SOL - REMOIVILLE



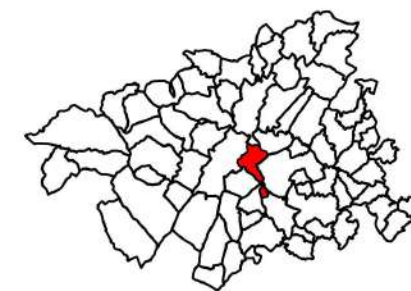
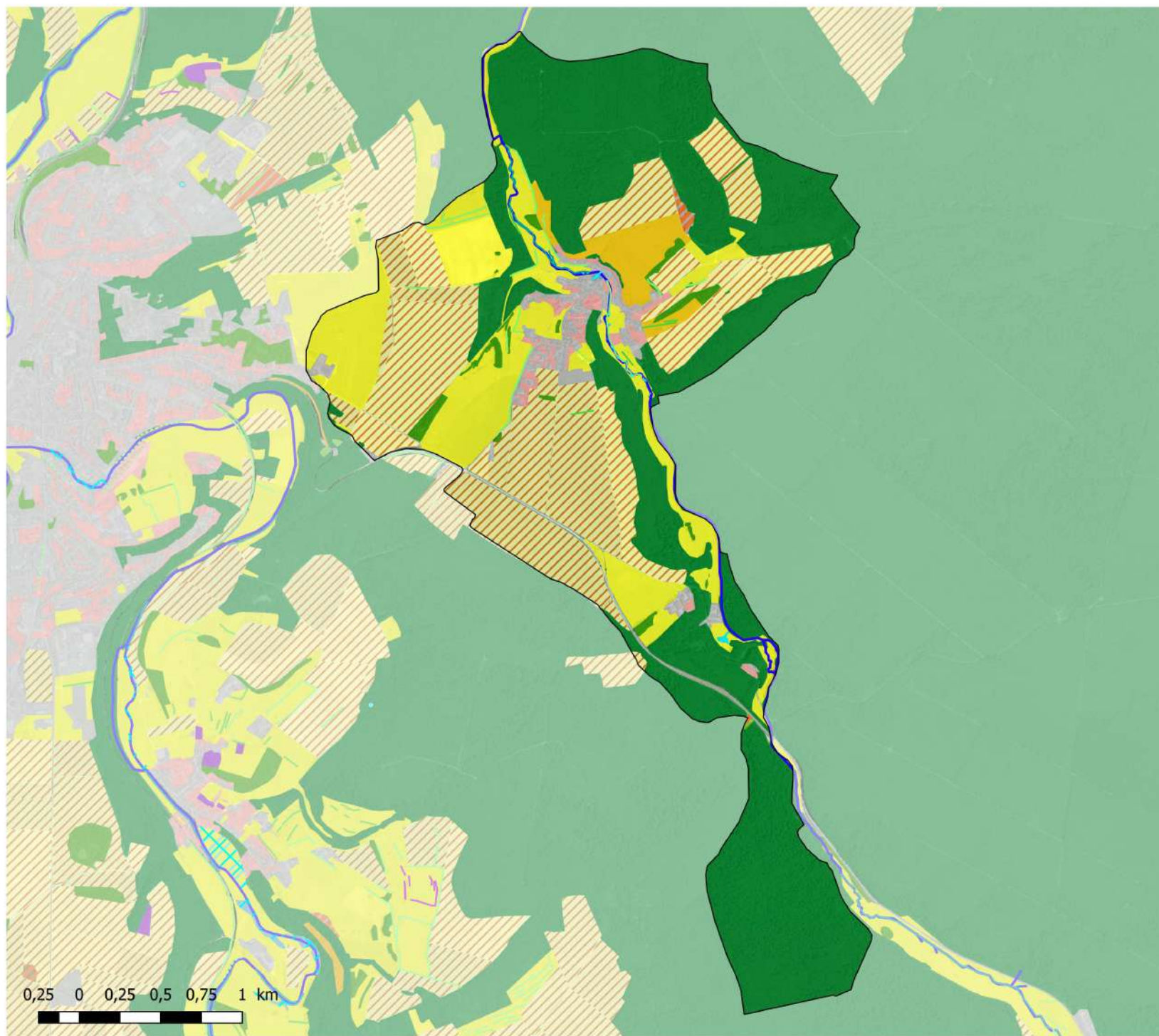
- Points d'eau
- Fossés
- Cours d'eau
- Zones humides végétation
- Éléments linéaires**
 - Haie arborée
 - Haie arbustive
 - Ripisylve
- Occupation du sol**
 - Boisements
 - Bosquets
 - Cultures
 - Friches boisées
 - Friches herbacées
 - Jardins
 - Prairies
 - Prairies humides
 - Ripisylves et boisements humides
 - Vergers
 - Zones artificialisées



Cartographie 2022
S. LETHUILLIER




OCCUPATION DU SOL - ROLLAINVILLE



- Cours d'eau
- Zones humides végétation
- Eléments linéaires**
 - Alignement d'arbres
 - Haie arborée
 - Haie arbustive
 - Ripisylve
- Occupation du sol**
 - Boisements
 - Bosquets
 - Cultures
 - Etangs
 - Friches herbacées
 - Friches rudérales
 - Jardins
 - Pelouses sèches
 - Prairies
 - Ripisylves et boisements humides
 - Zones artificialisées

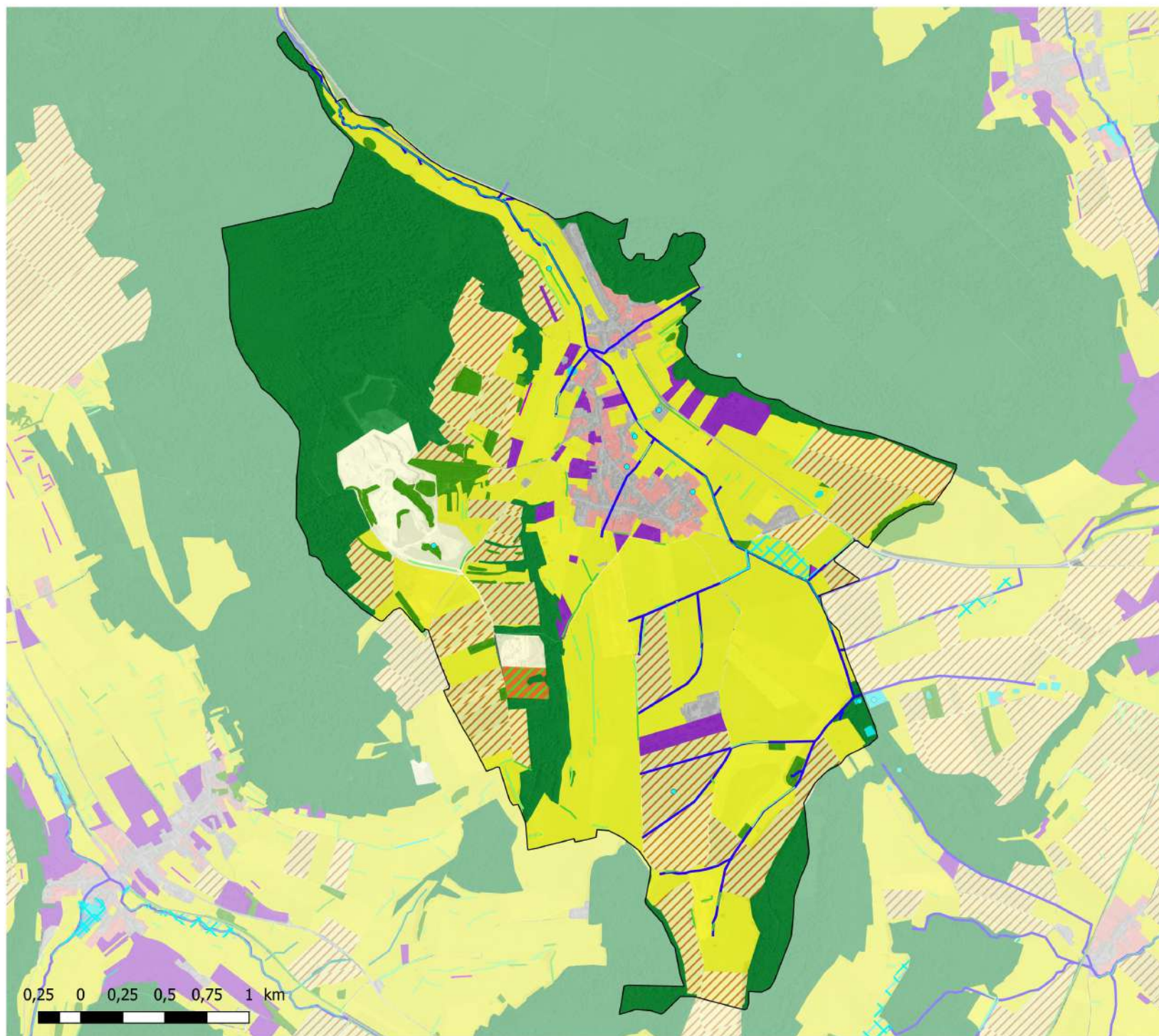
0,25 0 0,25 0,5 0,75 1 km



Cartographie 2022
S. LETHUILLIER



OCCUPATION DU SOL - ROUVRES-LA-CHETIVE



- Points d'eau
- Fossés
- Cours d'eau
- Zones humides végétation

- Eléments linéaires**
- Alignement d'arbres
 - Haie arborée
 - Haie arbustive
 - Ripisylve
 - Verger

- Occupation du sol**
- Boisements
 - Bosquets
 - Carrières
 - Cultures
 - Etangs
 - Friches herbacées
 - Jardins
 - Prairies
 - Prairies humides
 - Vergers
 - Zones artificialisées

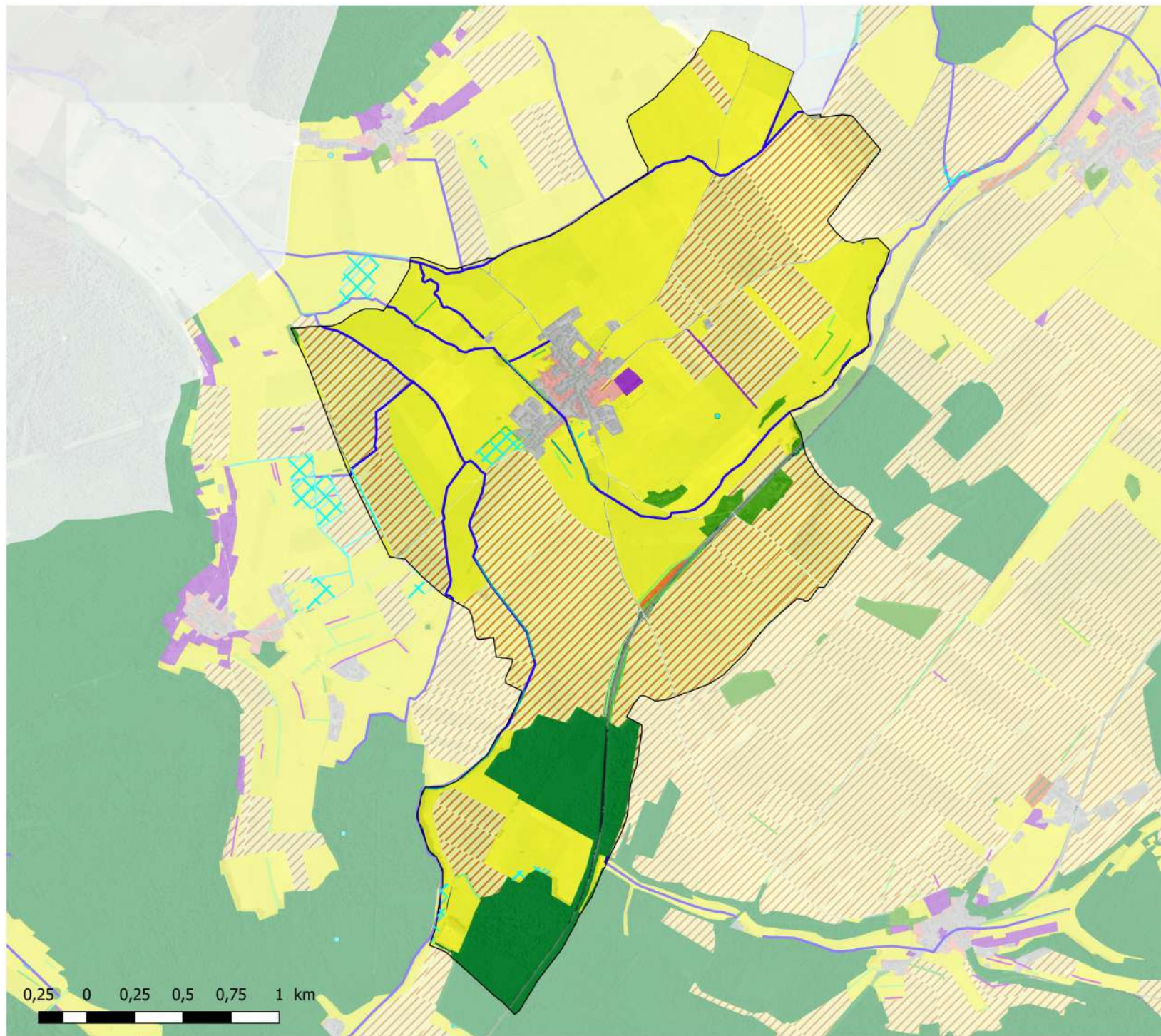
0,25 0 0,25 0,5 0,75 1 km



Cartographie 2022
S. LETHUILLIER



OCCUPATION DU SOL - RUPPES



- Points d'eau
- Fossés
- Cours d'eau
- Zones humides végétation

Eléments linéaires

- Haie arborée
- Haie arbustive
- Ripisylve

Occupation du sol

- Boisements
- Bosquets
- Cultures
- Friches herbacées
- Jardins
- Prairies
- Prairies humides
- Vergers
- Zones artificialisées

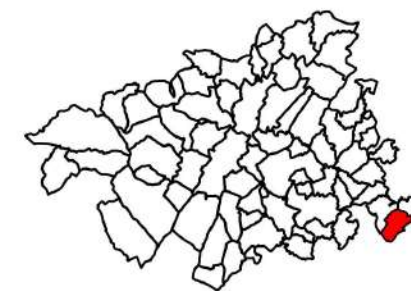
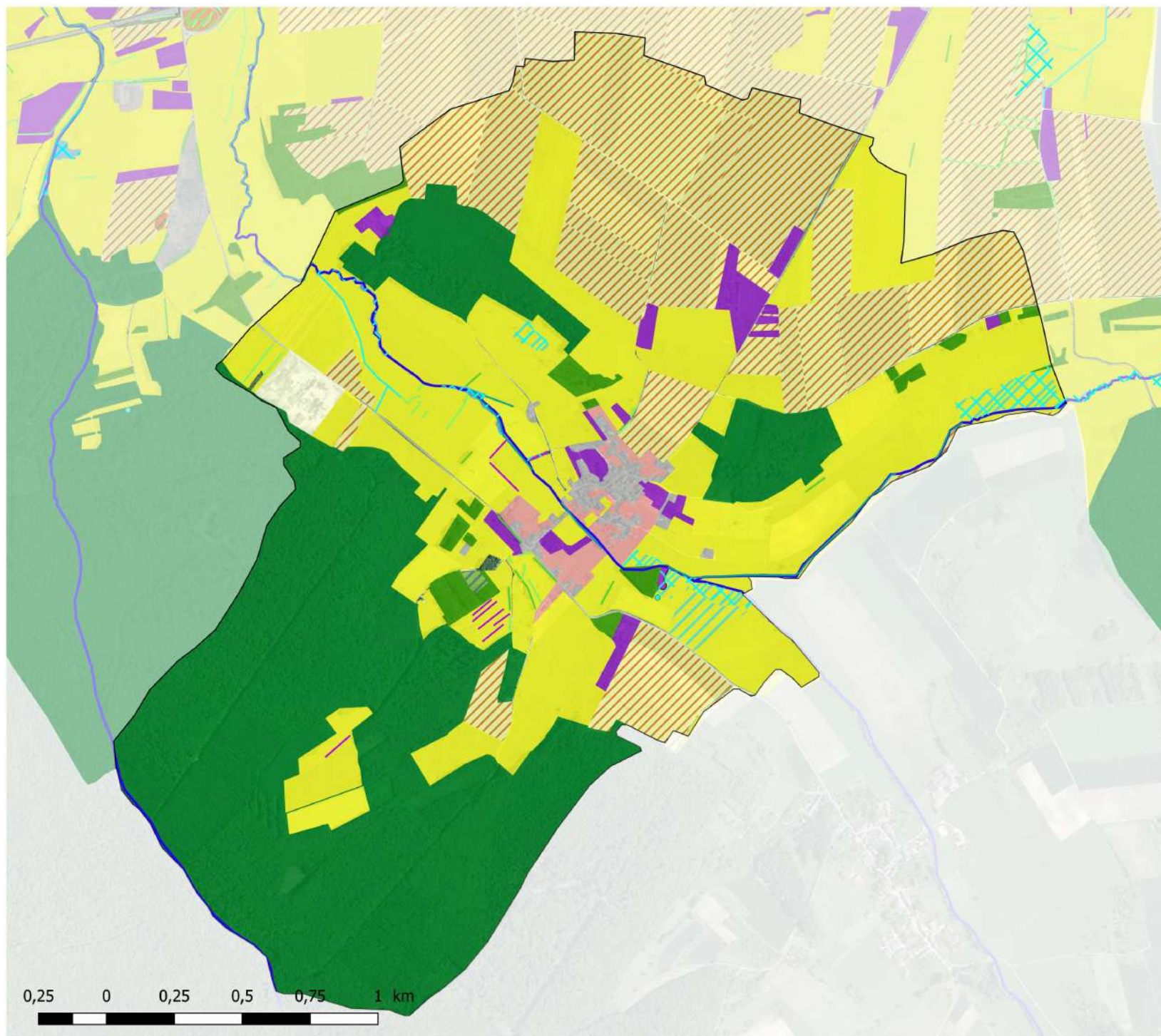
0,25 0 0,25 0,5 0,75 1 km



Cartographie 2022
S. LETHUILLIER



OCCUPATION DU SOL - SAINT-MENGE



- Points d'eau
 - Fossés
 - Cours d'eau
 - Zones humides végétation
- Éléments linéaires**
- Haie arborée
 - Haie arbustive
 - Ripisylve
 - Verger
- Occupation du sol**
- Boisements
 - Bosquets
 - Carrières
 - Cultures
 - Jardins
 - Plantations de feuillus
 - Prairies
 - Prairies humides
 - Ripisylves et boisements humides
 - Vergers
 - Zones artificialisées

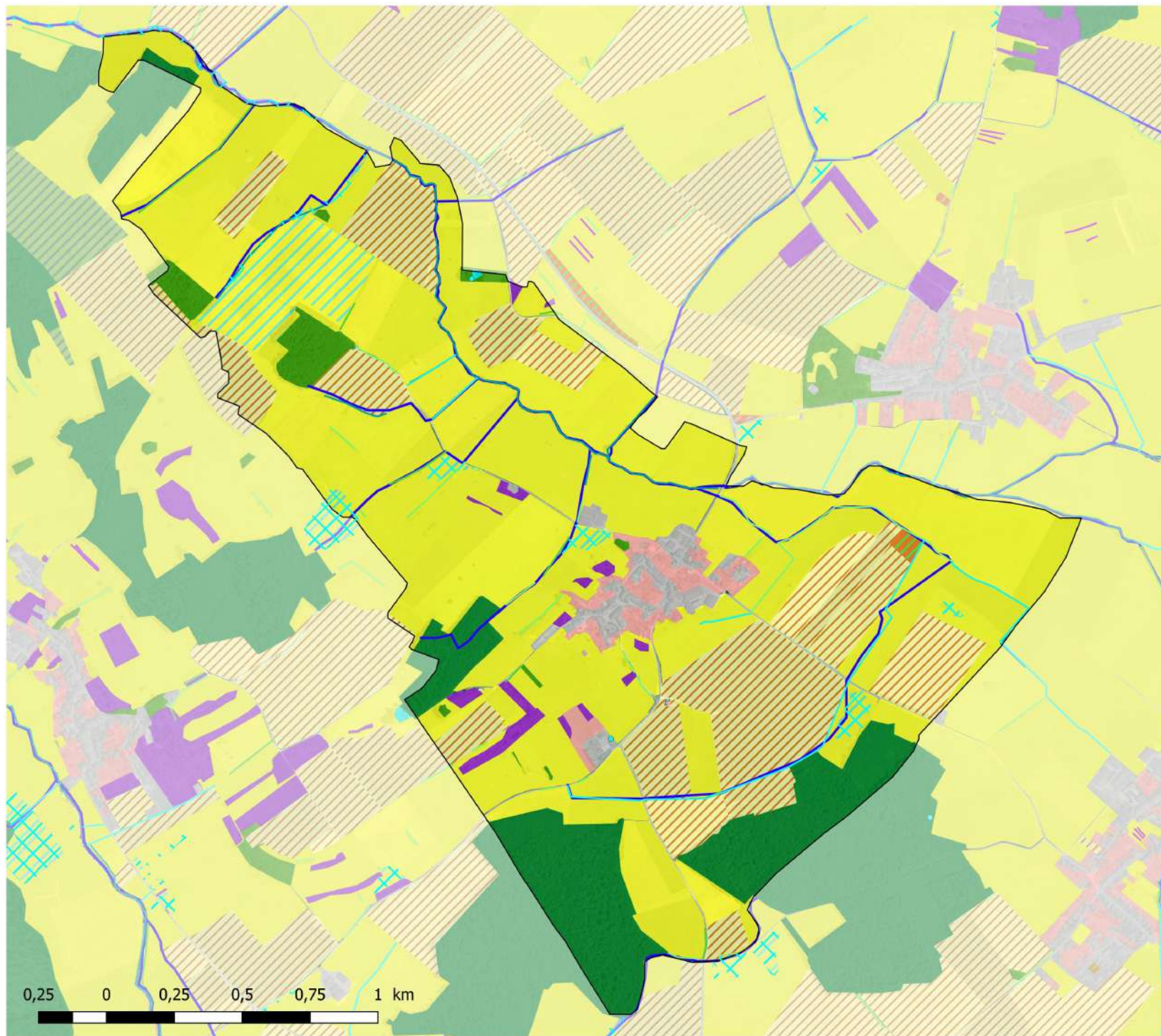
0,25 0 0,25 0,5 0,75 1 km



Cartographie 2022
S. LETHUILLIER



OCCUPATION DU SOL - SAINT-PAUL



- Points d'eau
- Fossés
- Cours d'eau
- Zones humides végétation
- Eléments linéaires**
 - Haie arborée
 - Haie arbustive
 - Ripisylve
- Occupation du sol**
 - Boisements
 - Bosquets
 - Cultures
 - Etangs
 - Friches herbacées
 - Jardins
 - Prairies
 - Prairies humides
 - Ripisylves et boisements humides
 - Vergers
 - Zones artificialisées

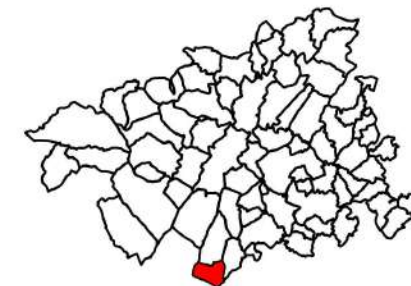
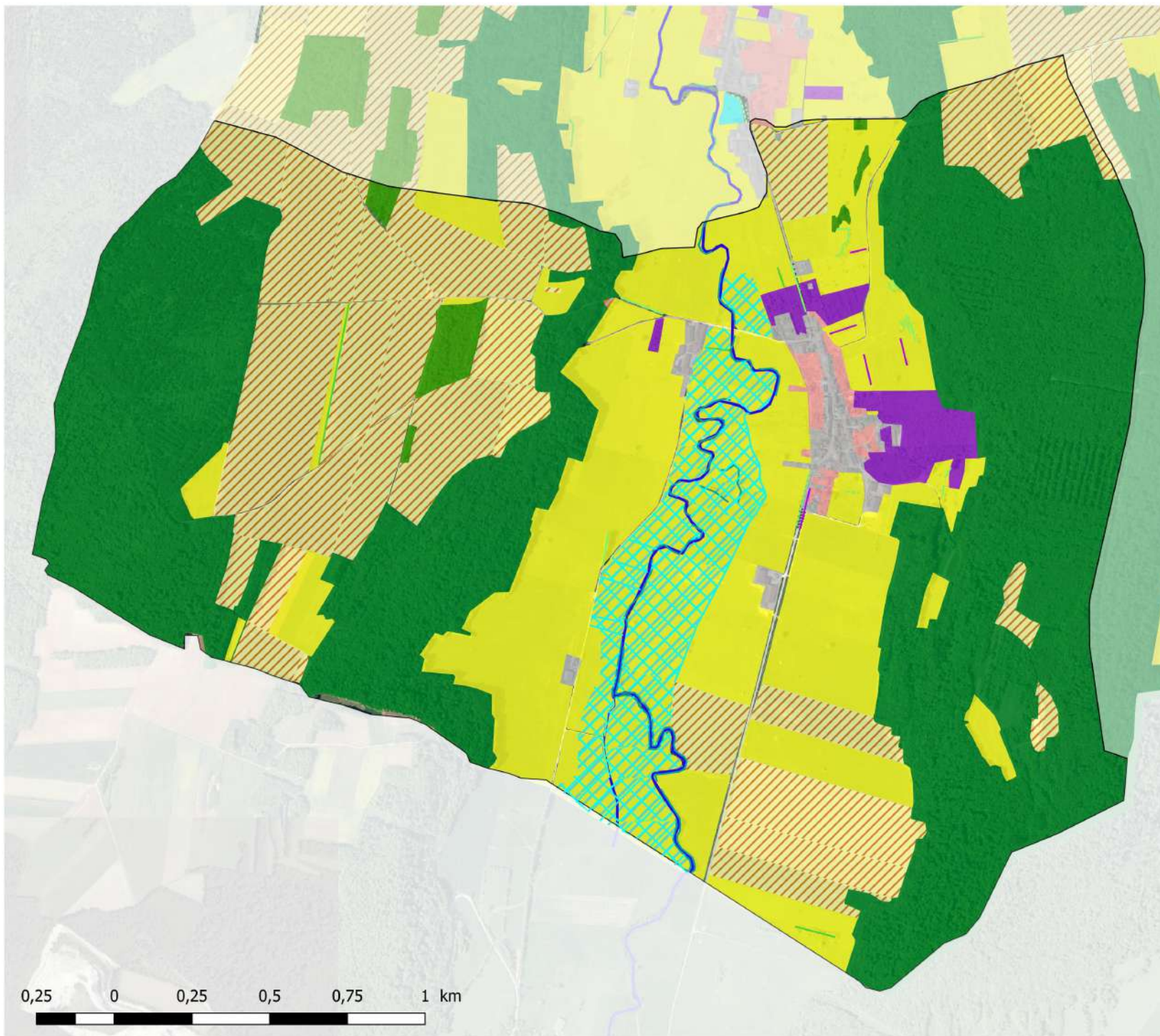
0,25 0 0,25 0,5 0,75 1 km



Cartographie 2022
S. LETHUILLIER



OCCUPATION DU SOL - SARTES



- Fossés
- Cours d'eau
- Zones humides végétation

Eléments linéaires

- Alignement d'arbres
- Haie arborée
- Haie arbustive
- Ripisylve
- Vergers

Occupation du sol

- Boisements
- Bosquets
- Cultures
- Friches rudérales
- Jardins
- Prairies
- Prairies humides
- Vergers
- Zones artificialisées

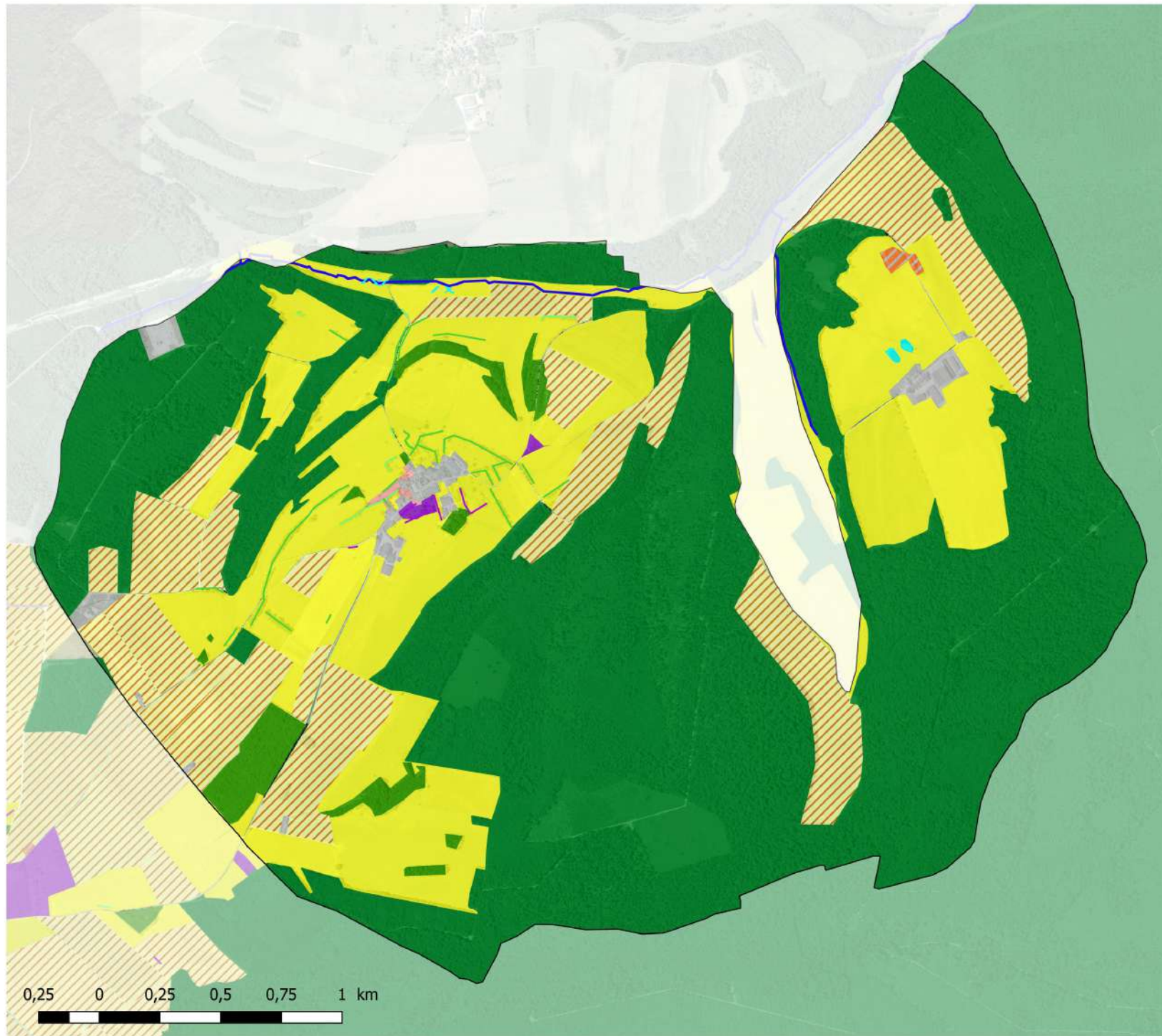
0,25 0 0,25 0,5 0,75 1 km



Cartographie 2022
S. LETHUILLIER



OCCUPATION DU SOL - SERAUMONT




- Cours d'eau
- Zones humides végétation
- Éléments linéaires**
 - Haie arborée
 - Haie arbustive
 - Verger
- Occupation du sol**
 - Boisements
 - Bosquets
 - ▨ Cultures
 - Etangs
 - ▨ Friches rudérales
 - Jardins
 - Prairies
 - ▨ Prairies humides
 - Vergers
 - Zones artificialisées

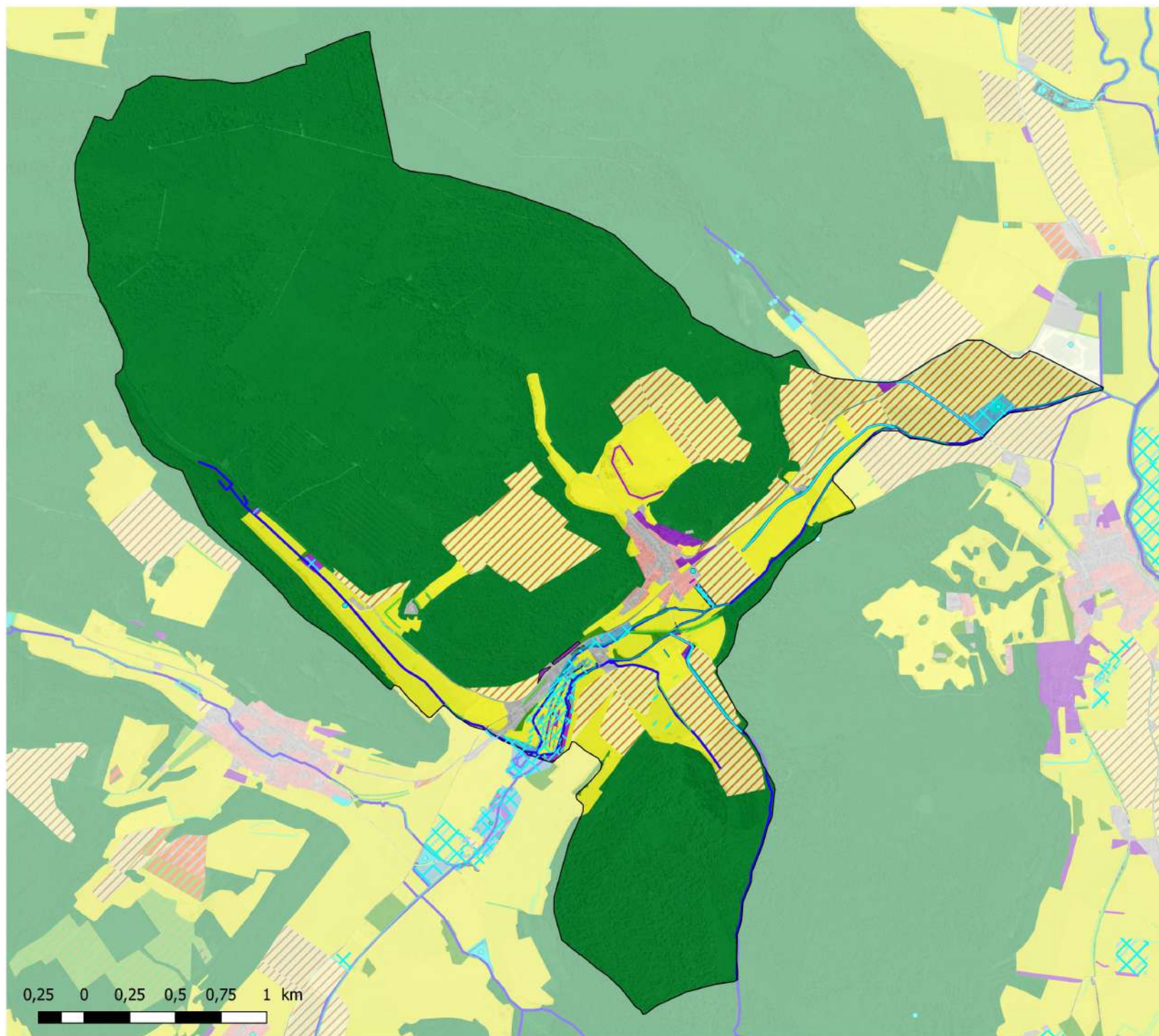
0,25 0 0,25 0,5 0,75 1 km



Cartographie 2022
S. LETHUILLIER



OCCUPATION DU SOL - SIONNE



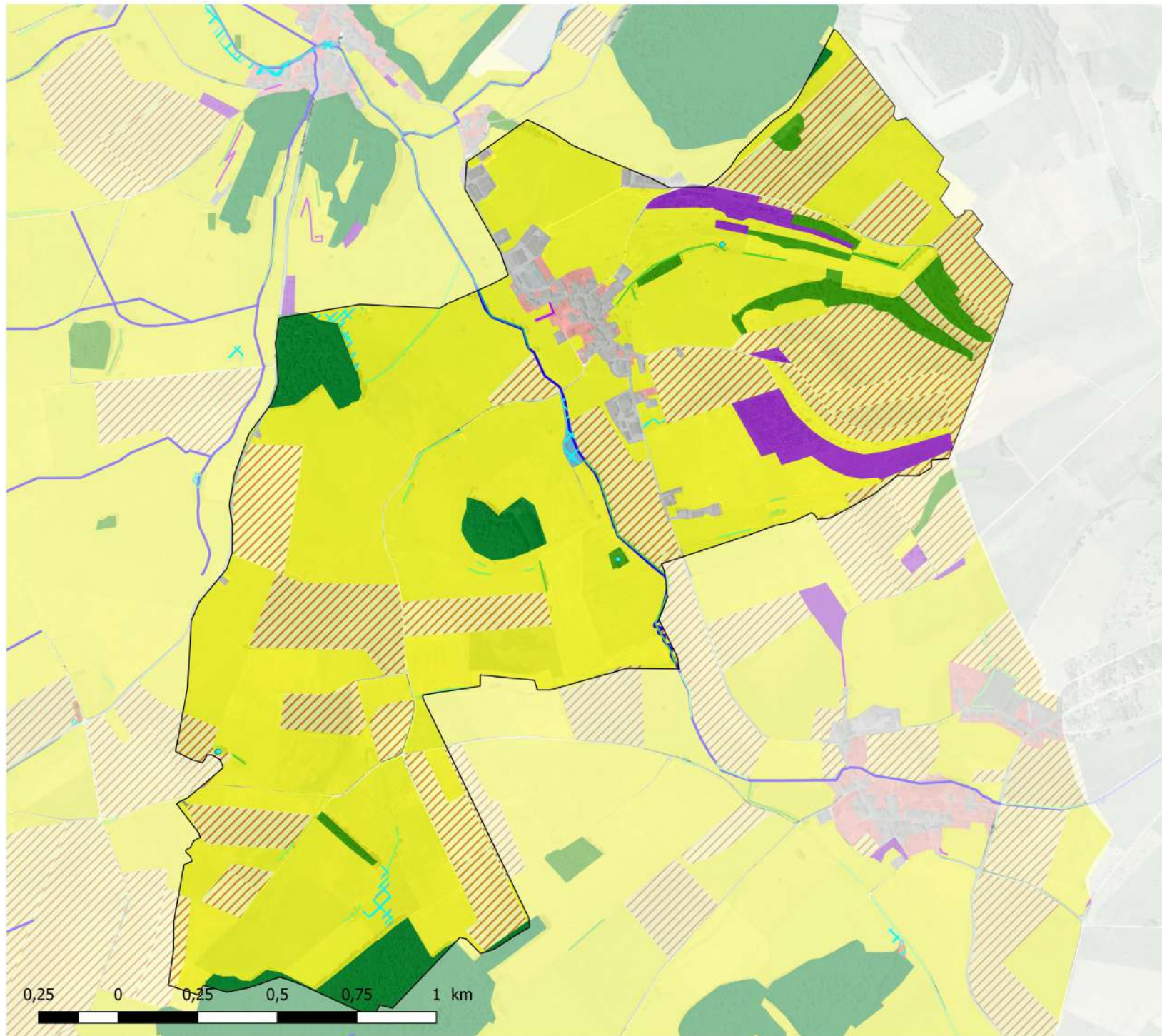
- Points d'eau
 - Fossés
 - Cours d'eau
 - Zones humides végétation
- Éléments linéaires**
- Haie arborée
 - Haie arbustive
 - Ripisylve
 - Verger
- Occupation du sol**
- Boisements
 - Bosquets
 - Carrières
 - Cultures
 - Etangs
 - Jardins
 - Plantations de conifères
 - Prairies
 - Prairies humides
 - Ripisylves et boisements humides
 - Vergers
 - Zones artificialisées



Cartographie 2022
S. LETHUILLIER



OCCUPATION DU SOL - SONCOURT




- Points d'eau
- Cours d'eau
- Zones humides végétation
- Eléments linéaires**
 - Haie arborée
 - Haie arbustive
 - Ripisylve
 - Verger
- Occupation du sol**
 - Boisements
 - Bosquets
 - Cultures
 - Jardins
 - Prairies
 - Prairies humides
 - Ripisylves et boisements humides
 - Vergers
 - Zones artificialisées

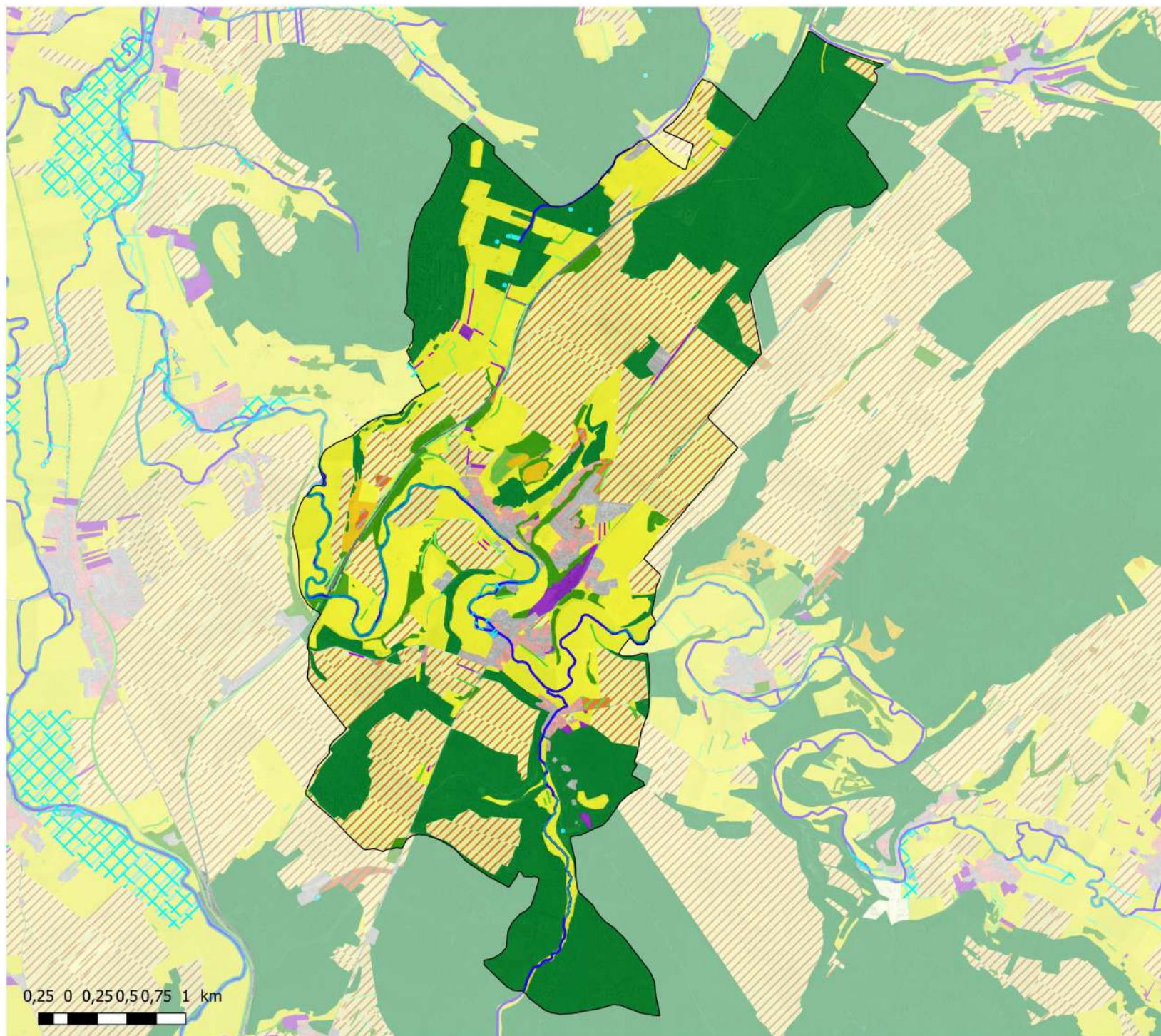
0,25 0 0,25 0,5 0,75 1 km



Cartographie 2022
S. LETHUILLIER



OCCUPATION DU SOL - SOULOSSE-SOUS-SAINT-ELOPHE



- Points d'eau
 - Cours d'eau
 - ⌵ Zones humides végétation
- Eléments linéaires**
- Alignement d'arbres
 - Haie arborée
 - Haie arbustive
 - Ripisylve
 - Verger
- Occupation du sol**
- Boisements
 - Bosquets
 - ▨ Cultures
 - Etangs
 - ▨ Friches herbacées
 - ▨ Friches rudérales
 - Jardins
 - Pelouses sèches
 - Plantations de conifères
 - ▨ Plantations de feuillus
 - Prairies
 - ▨ Prairies humides
 - Ripisylves et boisements humides
 - Vergers
 - Zones artificialisées
 - ▨ Zones rudérales

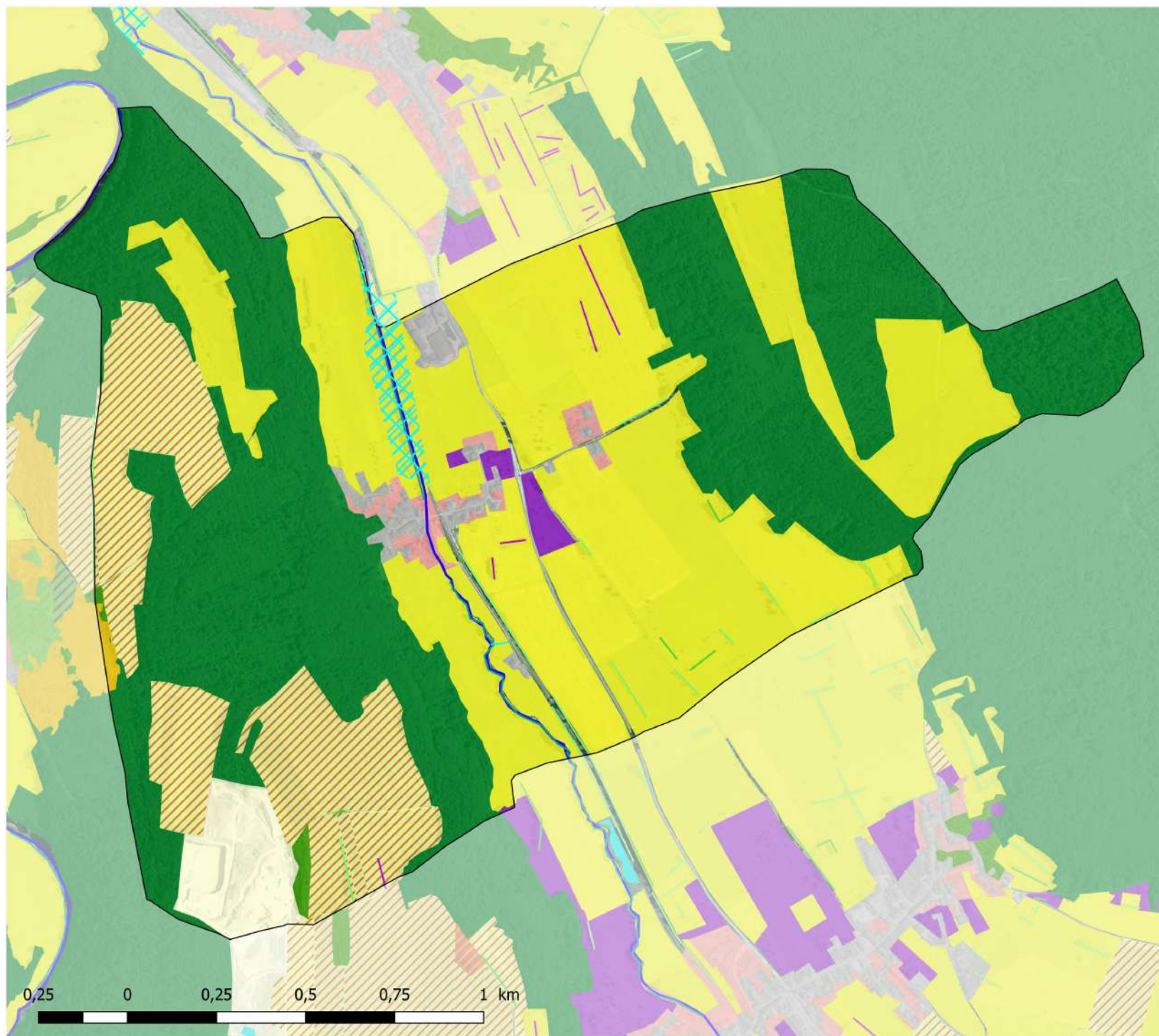
0,25 0 0,25 0,5 0,75 1 km



Cartographie 2022
S. LETHUILLIER



OCCUPATION DU SOL - TILLEUX



- Fossés
- Cours d'eau
- X Zones humides végétation

Eléments linéaires

- Haie arborée
- Haie arbustive
- Ripisylve
- Verger

Occupation du sol

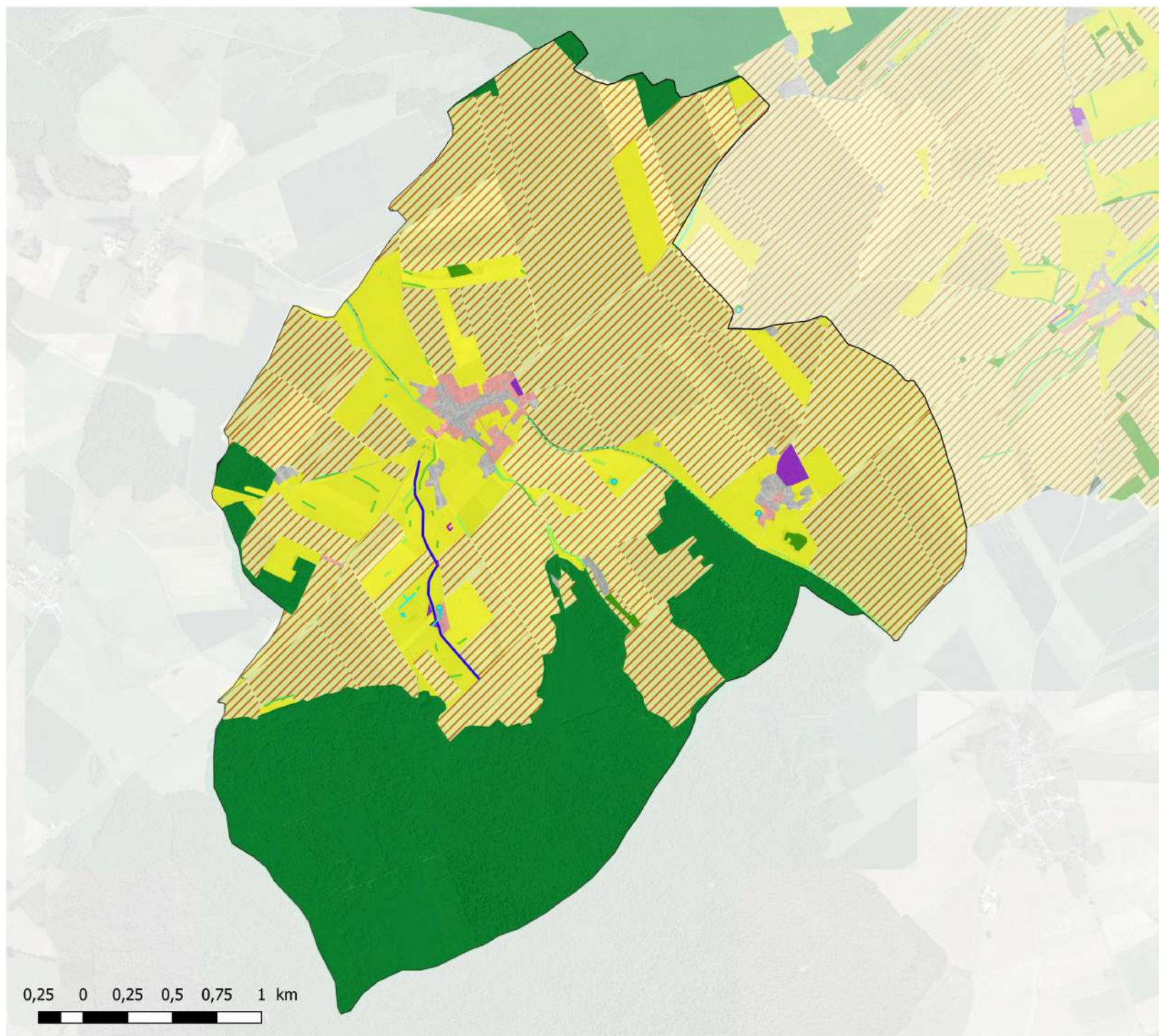
- Boisements
- Bosquets
- Carrières
- ▨ Cultures
- Jardins
- Pelouses sèches
- Prairies
- ▨ Prairies humides
- Vergers
- Zones artificialisées



Cartographie 2022
S. LETHUILLIER



OCCUPATION DU SOL - TRAMPOT



- Points d'eau
- Fossés
- Cours d'eau
- Zones humides végétation

Eléments linéaires

- Alignement d'arbres
- Haie arborée
- Haie arbustive
- Verger

Occupation du sol

- Boisements
- Bosquets
- Cultures
- Etangs
- Jardins
- Prairies
- Prairies humides
- Vergers
- Zones artificialisées

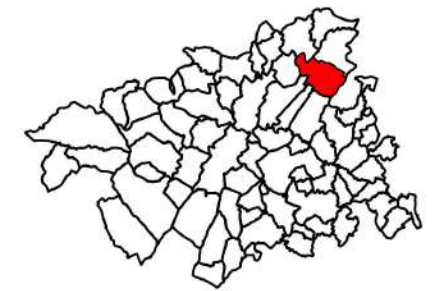
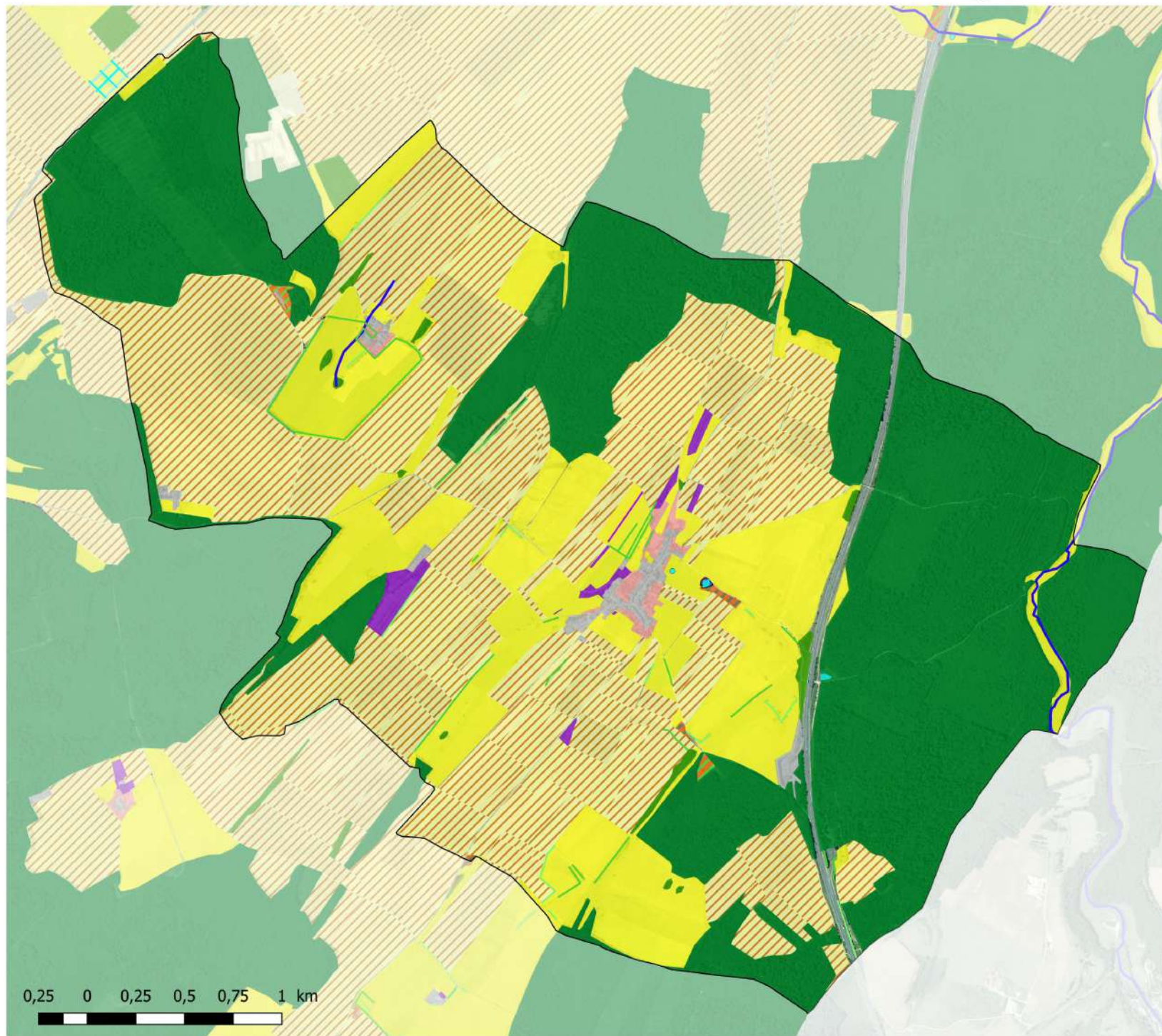
0,25 0 0,25 0,5 0,75 1 km



Cartographie 2022
S. LETHUILLIER



OCCUPATION DU SOL - TRANQUEVILLE-GRAUX




- Points d'eau
- Cours d'eau
- Zones humides végétation
- Éléments linéaires**
 - Haie arborée
 - Haie arbustive
 - Verger
- Occupation du sol**
 - Boisements
 - Bosquets
 - Cultures
 - Etangs
 - Friches boisées
 - Friches herbacées
 - Jardins
 - Prairies
 - Vergers
 - Zones artificialisées

0,25 0 0,25 0,5 0,75 1 km



Cartographie 2022
S. LETHUILLIER



OCCUPATION DU SOL - VILLOUXEL



- Points d'eau
- Fossés
- Cours d'eau
- Zones humides végétation
- Eléments linéaires**
 - Alignement d'arbres
 - Haie arborée
 - Haie arbustive
 - Ripisylve
- Occupation du sol**
 - Boisements
 - Bosquets
 - Cultures
 - Etangs
 - Jardins
 - Pelouses sèches
 - Prairies
 - Prairies humides
 - Ripisylves et boisements humides
 - Roches affleurantes
 - Vergers
 - Zones artificialisées

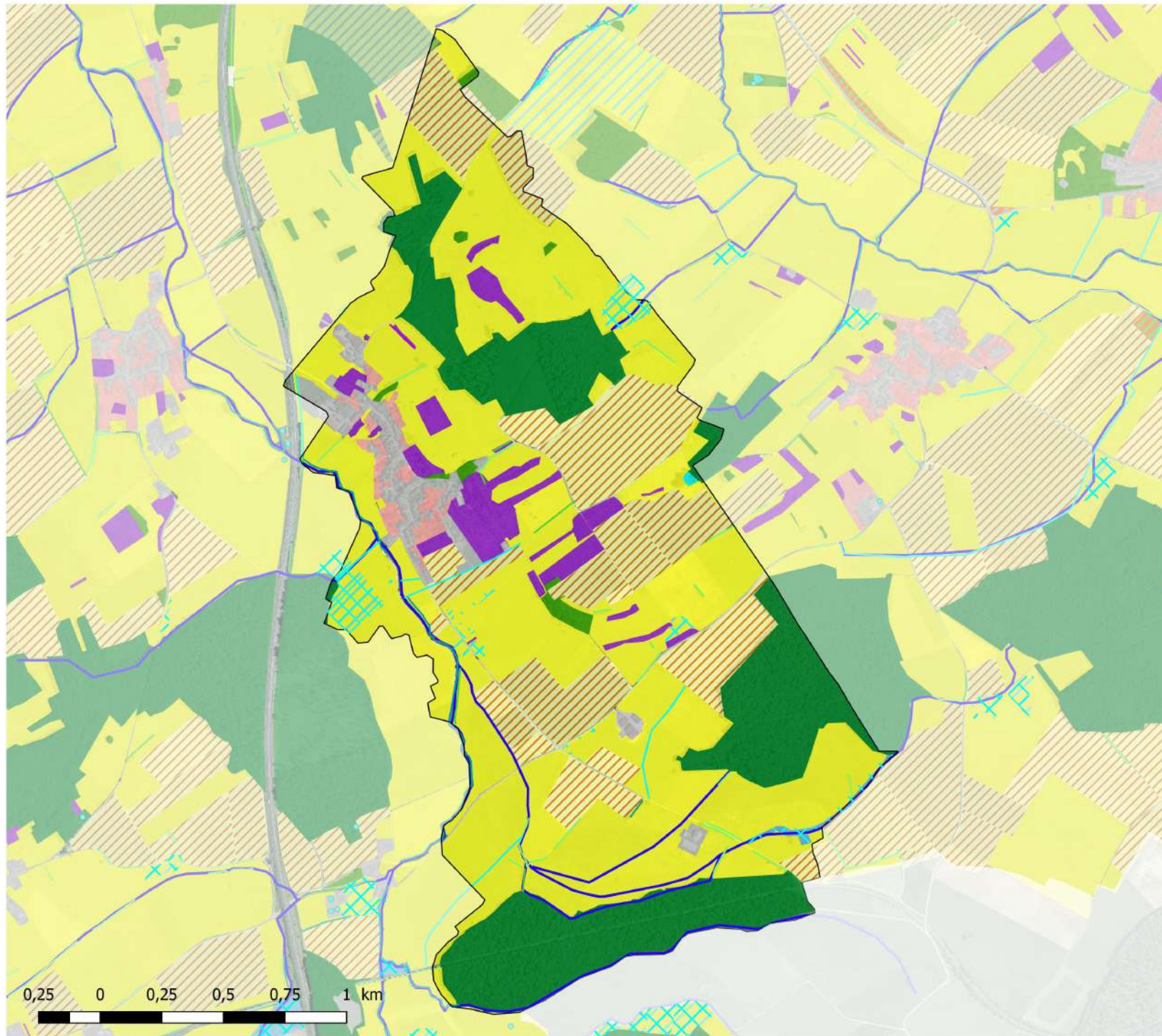
0,25 0 0,25 0,5 0,75 1 km



Cartographie 2022
S. LETHUILLIER



OCCUPATION DU SOL - VIOCOURT




- Fossés
- Cours d'eau
- X Zones humides végétation
- Eléments linéaires**
 - Alignement d'arbres
 - Haie arborée
 - Haie arbustive
 - Ripisylve
 - Verger
- Occupation du sol**
 - Boisements
 - Bosquets
 - ▨ Cultures
 - Etangs
 - Jardins
 - ▨ Plantations de feuillus
 - Prairies
 - ▨ Prairies humides
 - Ripisylves et boisements humides
 - Vergers
 - Zones artificialisées

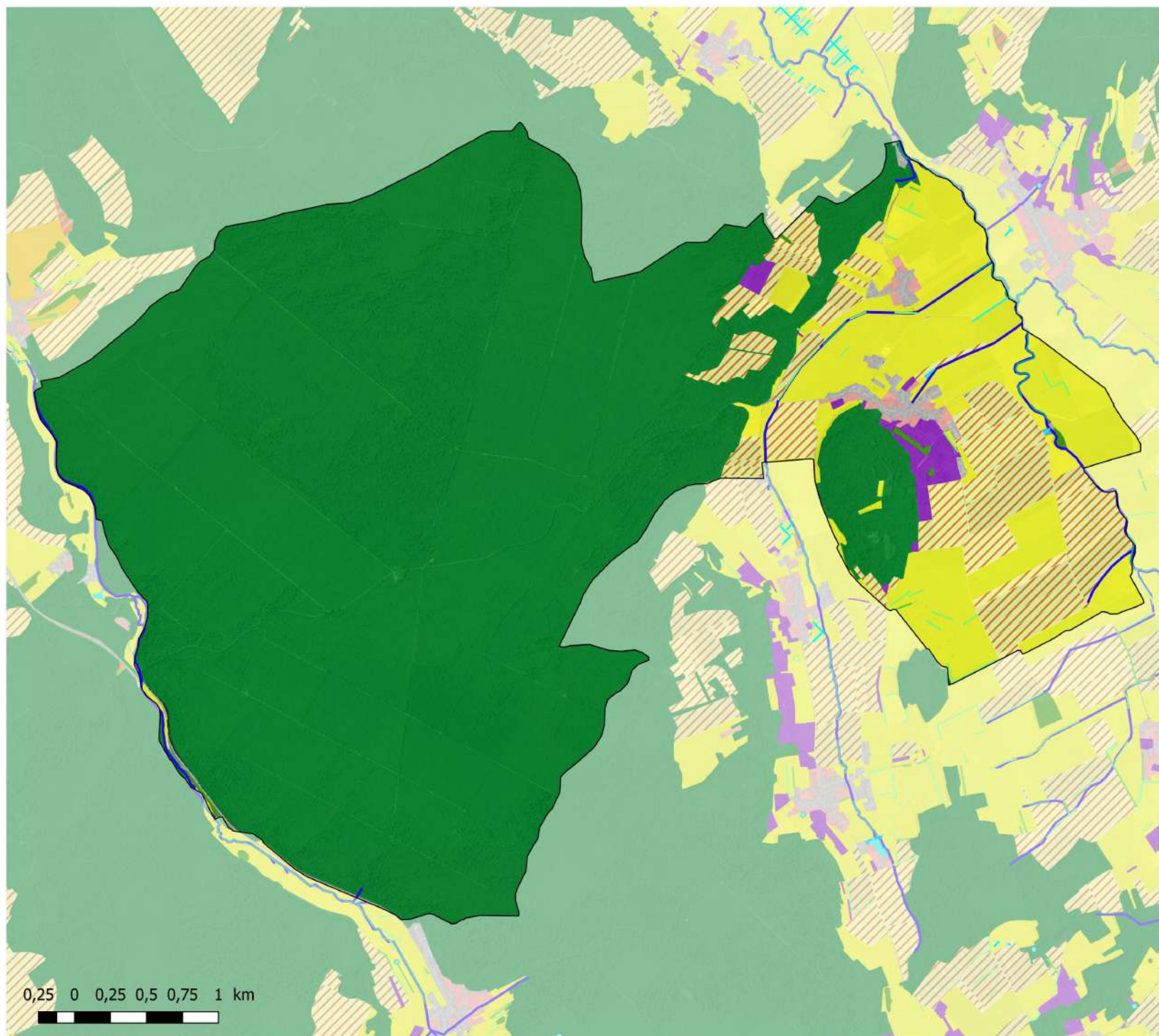
0,25 0 0,25 0,5 0,75 1 km



Cartographie 2022
S. LETHUILLIER



OCCUPATION DU SOL - VOUXEY



- Fossés
- Cours d'eau
- Zones humides végétation
- Eléments linéaires**
 - Alignement d'arbres
 - Haie arborée
 - Haie arbustive
 - Ripisylve
 - Verger
- Occupation du sol**
 - Boisements
 - Bosquets
 - Cultures
 - Jardins
 - Prairies
 - Ripisylves et boisements humides
 - Vergers
 - Zones artificialisées

0,25 0 0,25 0,5 0,75 1 km



Cartographie 2022
S. LETHUILLIER

