













DEPARTEMENT DE MEURTHE ET MOSELLE
 COMMUNAUTE DE COMMUNES TERRE LORRAINE DU LONGUYONNAIS
COMMUNE DE DONCOURT-LES-LONGUYON
PLAN LOCAL D'URBANISME
06-1 REGLEMENT GRAPHIQUE
PLAN DE ZONAGE
 Echelle 1/2000
 DOCUMENT ARRETE

LEGENDE

Date de référence : janvier 2024

-  Limite communale
-  Limite de zone
-  Emplacements Réservés
-  Elements remarquables patrimoniaux (murets)
-  Elements remarquables paysagers
-  Bande d'implantation de 5 à 10 m de la façade sur rue du bâtiment principal
-  Ligne d'implantation obligatoire
-  Sentier à préserver et/ou conforter
-  PDIPR
-  Chemin de mémoire - article n°3 : Aux dévotions de la Croix, Courses et Spoutnik
-  Cavité et périmètre de protection
-  Canalisations de Transport de Matières Dangereuses (gaz) et SUP d'effluents

