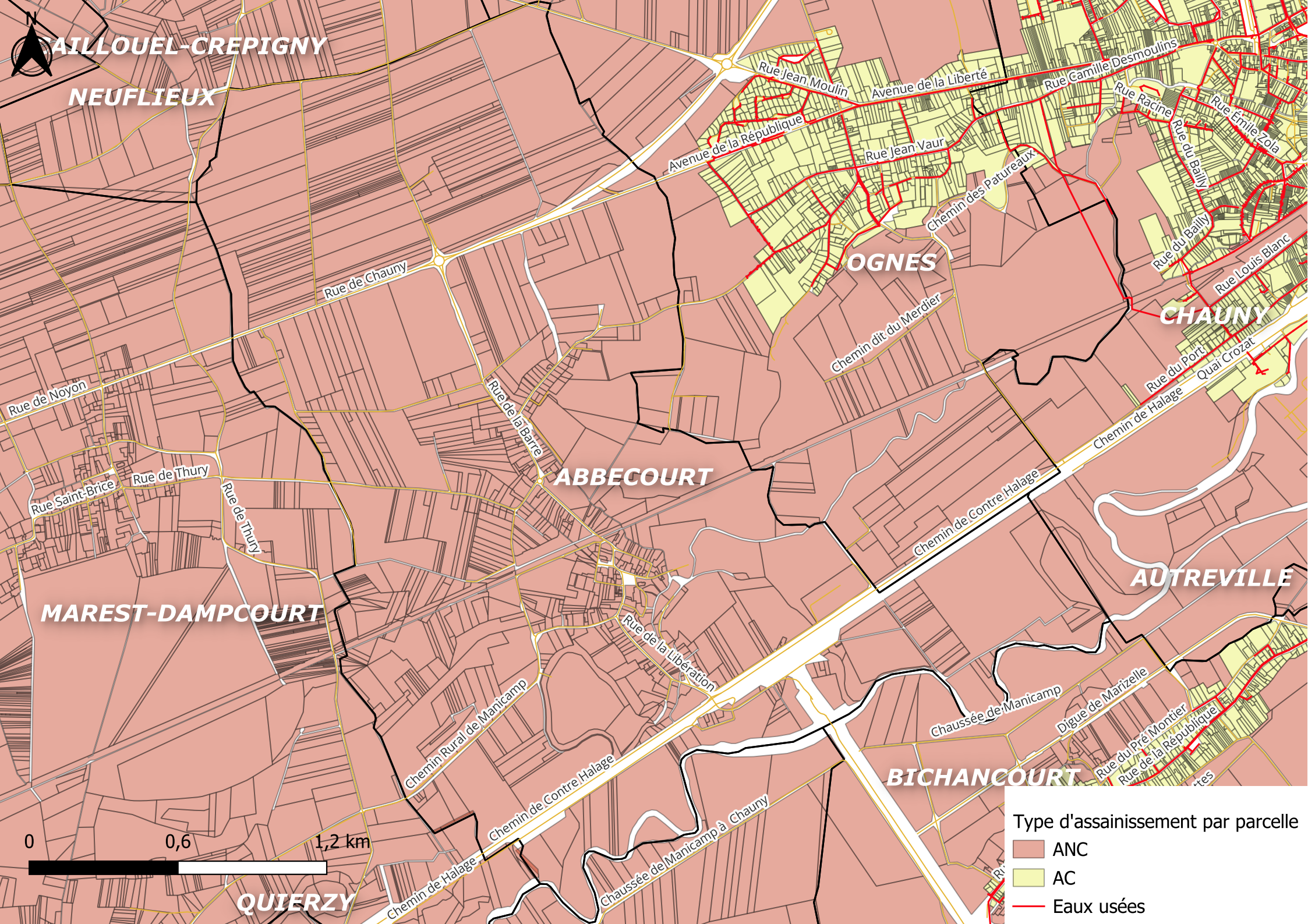
N
AILLOUEL-CREPIGNY
NEUFLIEUX
OGNES
CHAUNY
ABBECOURT
MAREST-DAMPCOURT
AUTREVILLE
BICHANCOURT
QUIERZY
Rue de Chauny
Rue de Noyon
Rue de Thury
Rue Saint-Brice
Rue de la Barre
Rue de la Libération
Chemin Rural de Manicamp
Chemin de Contre Halage
Chemin de Halage
Chaussée de Manicamp à Chauny
Chaussée de Manicamp
Digue de Marizelle
Rue du Pré Montier
Rue de la République
Avenue de la République
Rue Jean Moulin
Avenue de la Liberté
Rue Camille Desmoulins
Rue Racine
Rue Émile Zola
Rue du Bailly
Rue Jean Vaur
Chemin des Patureaux
Chemin dit du Merdier
Rue Louis Blanc
Rue du Port
Quai Crozat
0
0,6
1,2 km
Type d'assainissement par parcelle
ANC
AC
Eaux usées

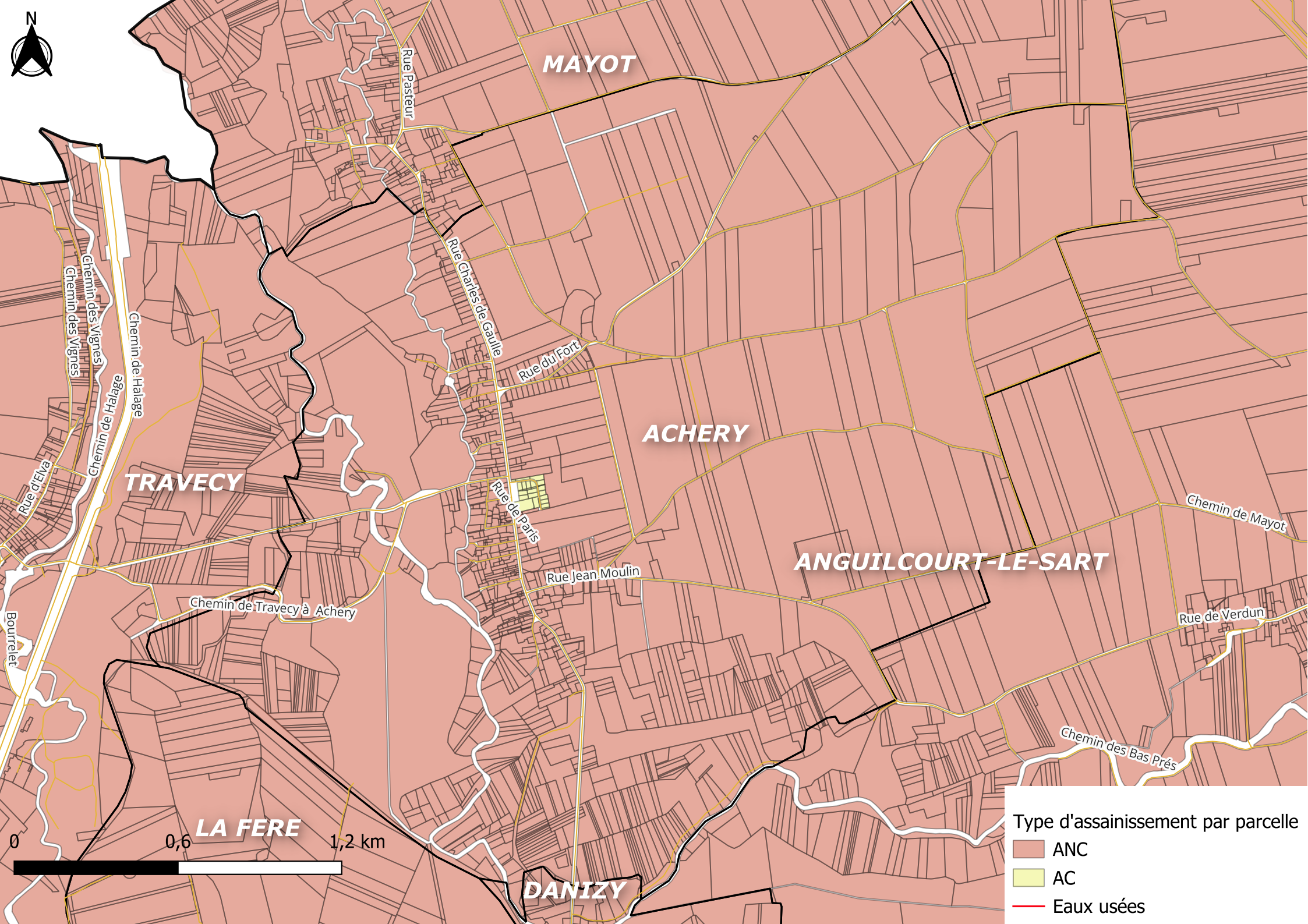
N
MAYOT
ACHERY
TRAVECY
ANGUILCOURT-LE-SART
LA FERE
DANIZY
Rue Pasteur
Rue Charles de Gaulle
Rue du Fort
Rue de Paris
Rue Jean Moulin
Chemin de Mayot
Rue de Verdun
Chemin des Bas Prés
Chemin de Travecy à Achery
Chemin de Halage
Chemin des Vignes
Rue d'Elva
Bourrelet
0
0,6
1,2 km
Type d'assainissement par parcelle
ANC
AC
Eaux usées

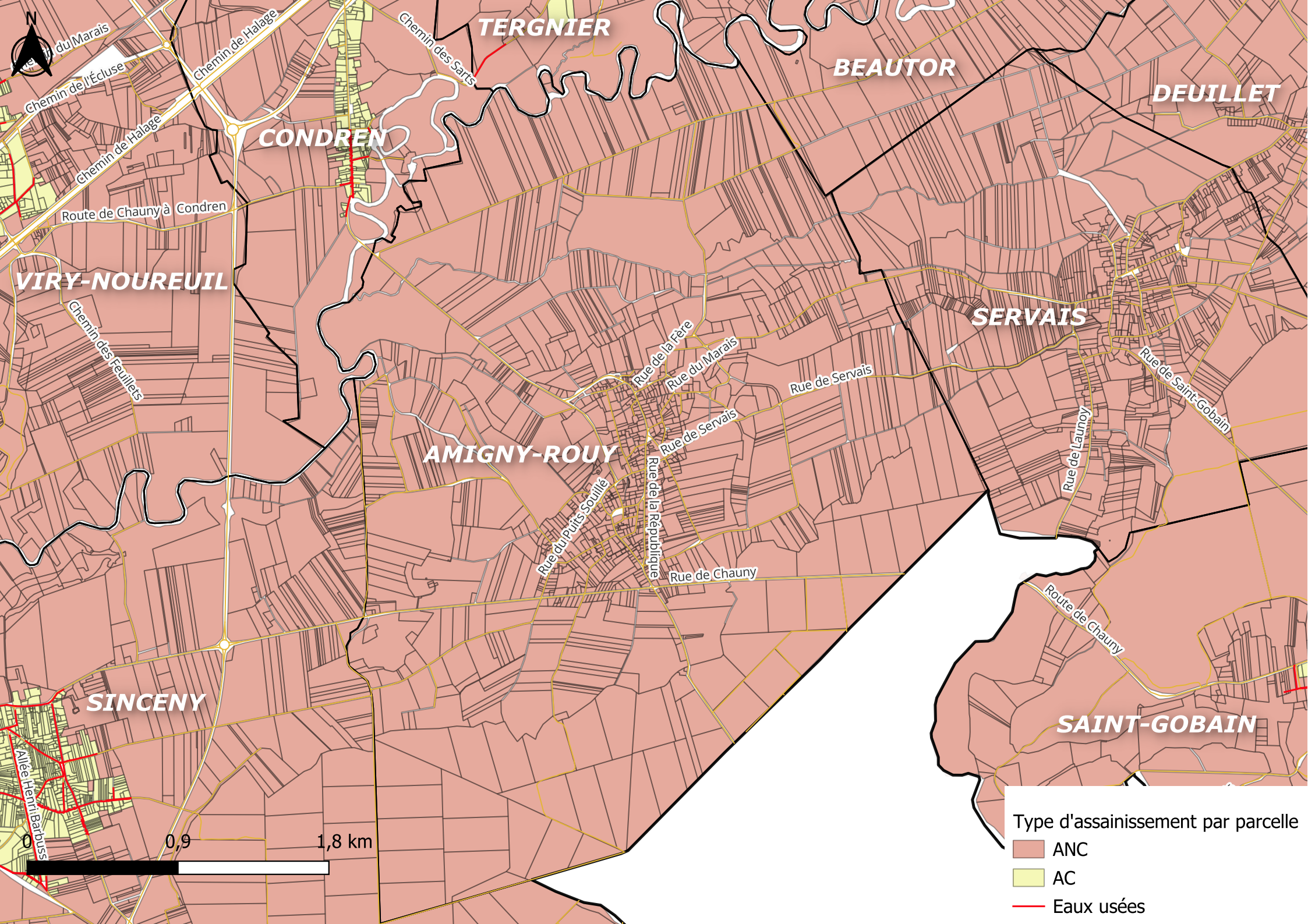
N
TERGNIER
BEAUTOR
DEUILLET
CONDREN
VIRY-NOUREUIL
SERVAIS
AMIGNY-ROUY
SINCENY
SAINT-GOBAIN
Chemin du Marais
Chemin de l'Écluse
Chemin de Halage
Chemin de Halage
Chemin des Sarts
Route de Chauny à Condren
Chemin des Feuillets
Rue de la Fère
Rue du Marais
Rue de Servais
Rue de Servais
Rue de Servais
Rue du Puits Souillé
Rue de la République
Rue de Chauny
Rue de Launoy
Rue de Saint-Gobain
Route de Chauny
Allée Henri Barbuss
0
0,9
1,8 km
Type d'assainissement par parcelle
ANC
AC
Eaux usées

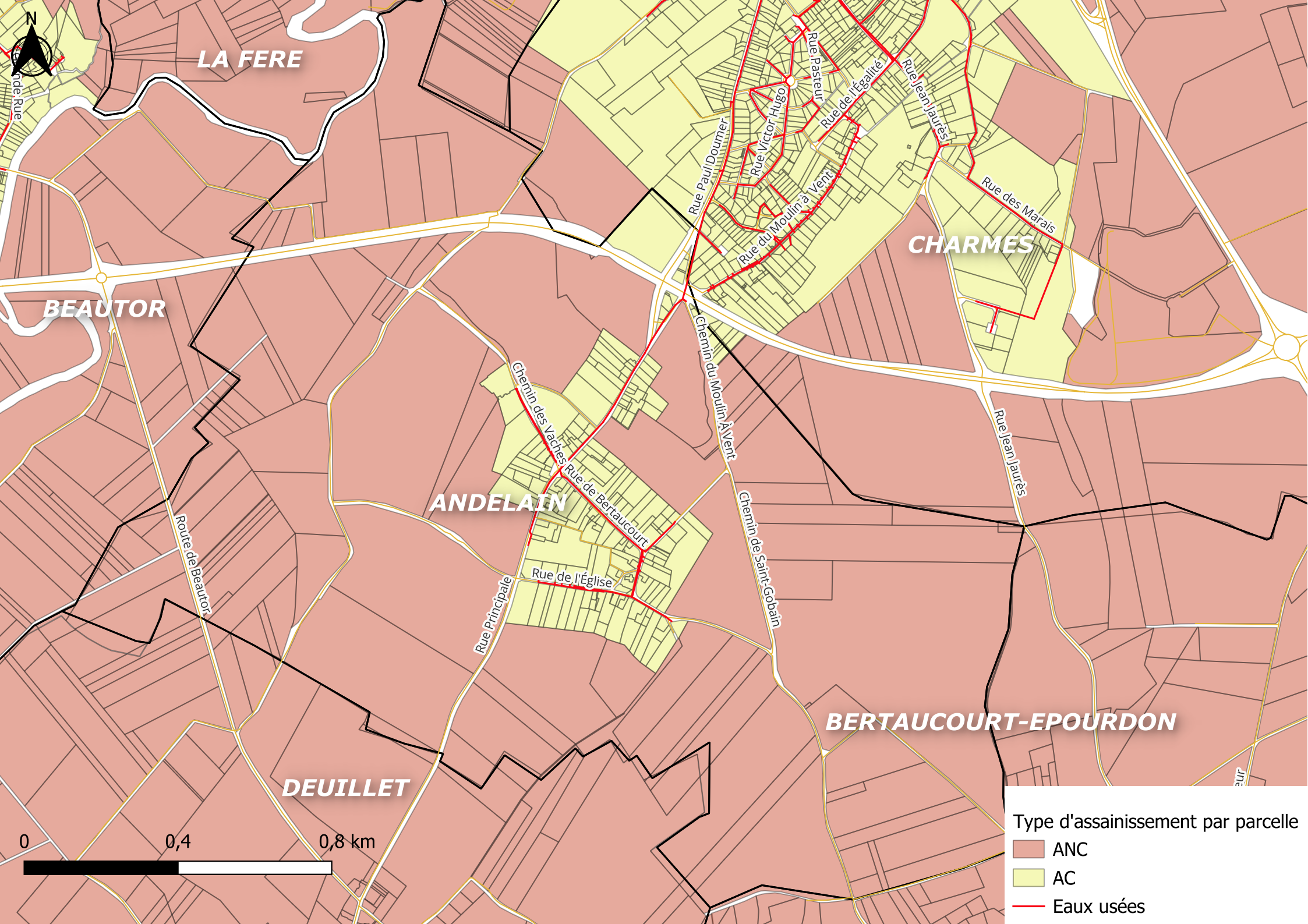
N
LA FERE
BEAUTOR
CHARMES
ANDELAIN
DEUILLET
BERTAUCOURT-EPOURDON
Rue Pasteur
Rue de l'Égalité
Rue Jean Jaurès
Rue Victor Hugo
Rue Paul Doumer
Rue du Moulin à Vent
Rue des Marais
Chemin du Moulin À Vent
Chemin de Saint-Gobain
Chemin des Vaches
Rue de Bertaucourt
Rue de l'Église
Rue Principale
Route de Beautor
0
0,4
0,8 km
Type d'assainissement par parcelle
ANC
AC
Eaux usées

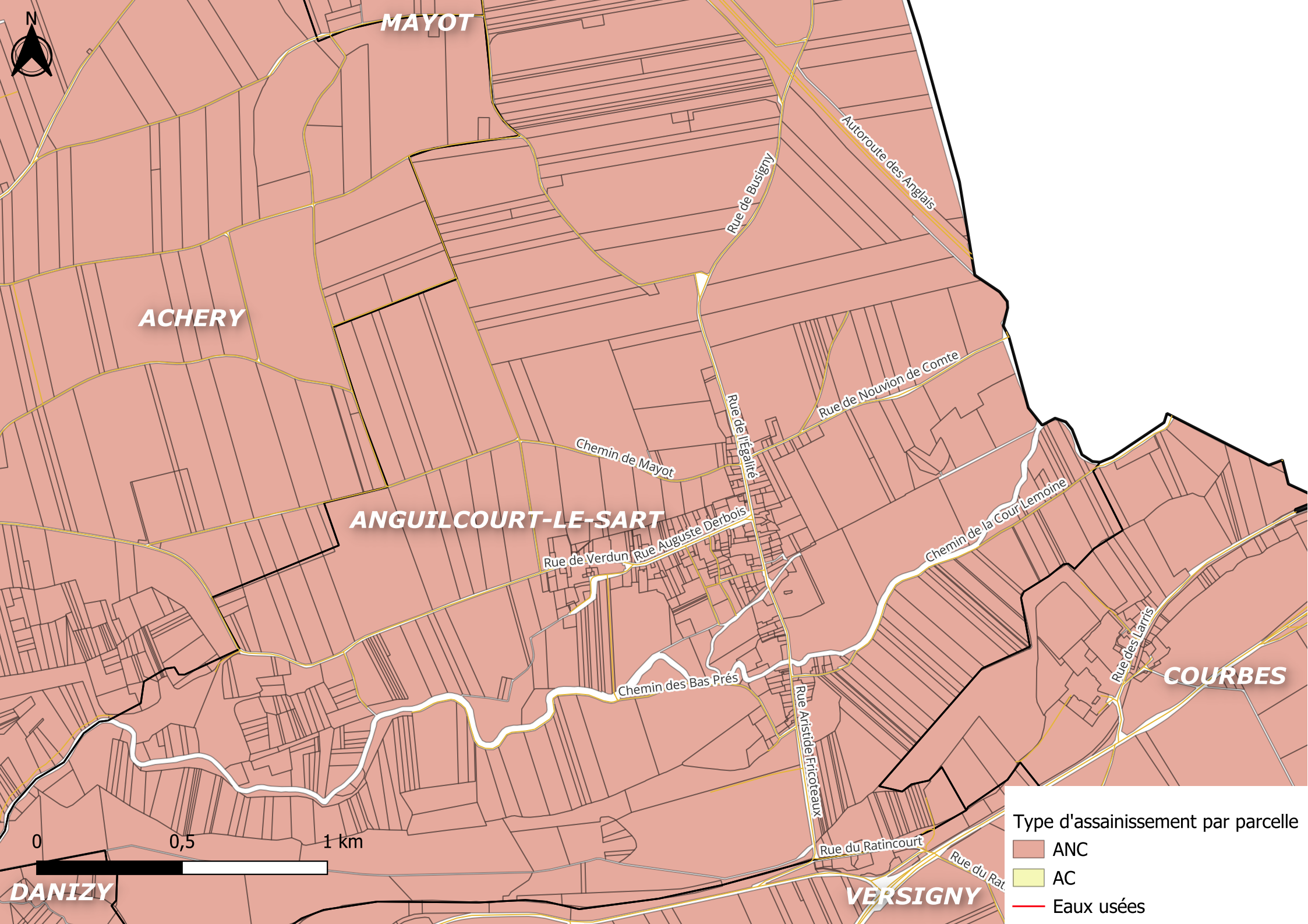
N
MAYOT
ACHERY
ANGUILCOURT-LE-SART
COURBES
DANIZY
VERSIGNY
Autoroute des Anglais
Rue de Busigny
Rue de l'Égalité
Rue de Nouvion de Comte
Chemin de Mayot
Rue de Verdun
Rue Auguste Derbois
Chemin de la Cour Lemoine
Rue des Larris
Chemin des Bas Prés
Rue Aristide Fricoteaux
Rue du Ratincourt
0
0,5
1 km
Type d'assainissement par parcelle
ANC
AC
Eaux usées

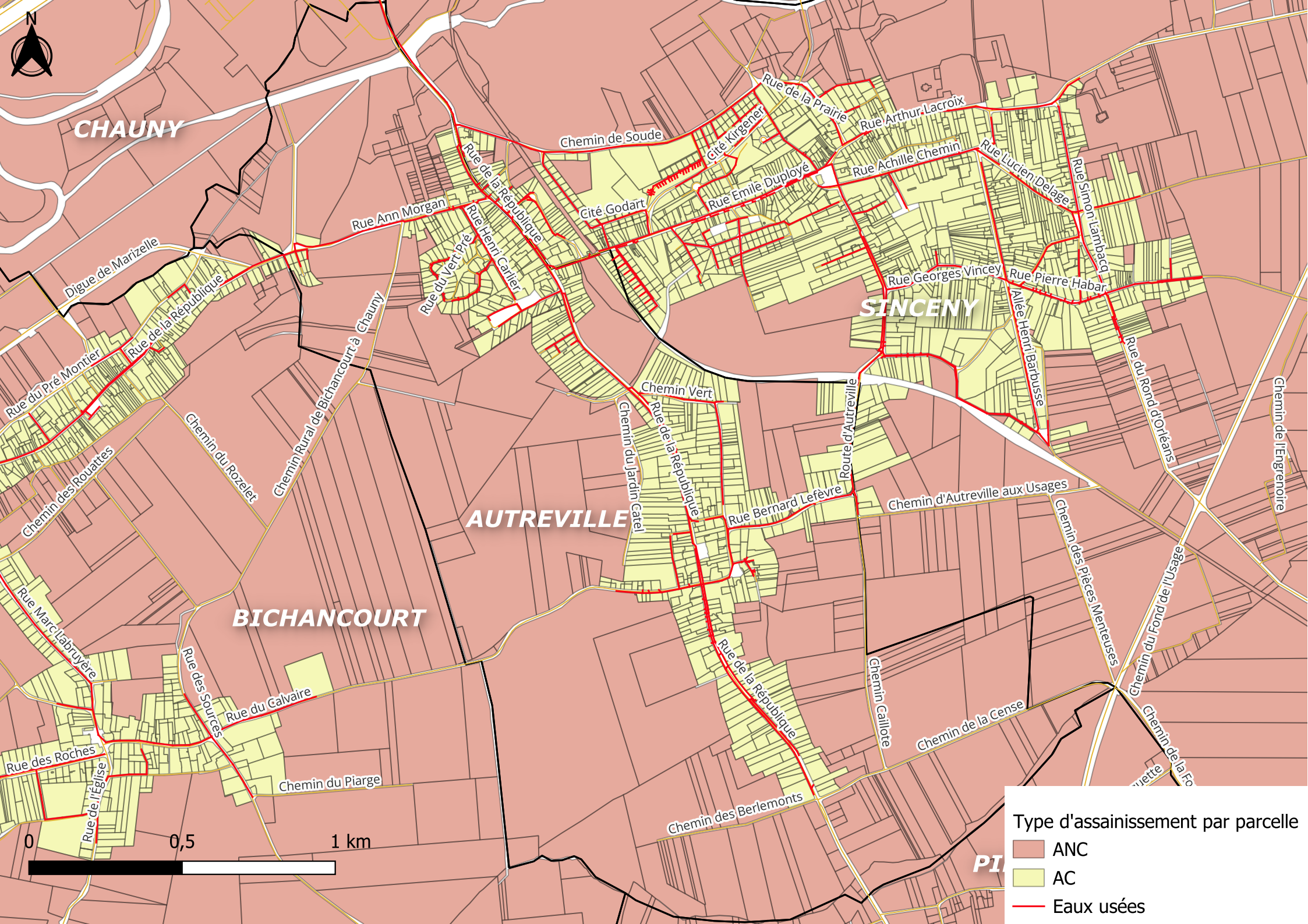
N
CHAUNY
SINCENY
AUTREVILLE
BICHANCOURT
Chemin de Soude
Rue de la Prairie
Rue Arthur Lacroix
Cité Kirgener
Rue Achille Chemin
Rue Lucien Delage
Rue Simon Lambacq
Rue de la République
Rue Henri Carlier
Rue du Vert Pré
Cité Godart
Rue Emile Duployé
Rue Ann Morgan
Digue de Marizelle
Rue de la République
Rue Georges Vincey
Rue Pierre Habar
Allée Henri Barbusse
Rue du Rond d'Orléans
Chemin de l'Engrenoire
Rue du Pré Montier
Chemin Rural de Bichancourt à Chauny
Chemin du Rozelet
Chemin des Rouattes
Chemin Vert
Chemin du Jardin Catel
Rue de la République
Route d'Autreville
Rue Bernard Lefèvre
Chemin d'Autreville aux Usages
Chemin des Pièces Menteuses
Chemin du Fond de l'Usage
Rue Marc Labruyère
Rue des Sources
Rue du Galvaire
Chemin Caillote
Chemin de la Cense
Rue des Roches
Rue de l'Eglise
Chemin du Piarge
Chemin des Berlemonts
0
0,5
1 km
Type d'assainissement par parcelle
ANC
AC
Eaux usées

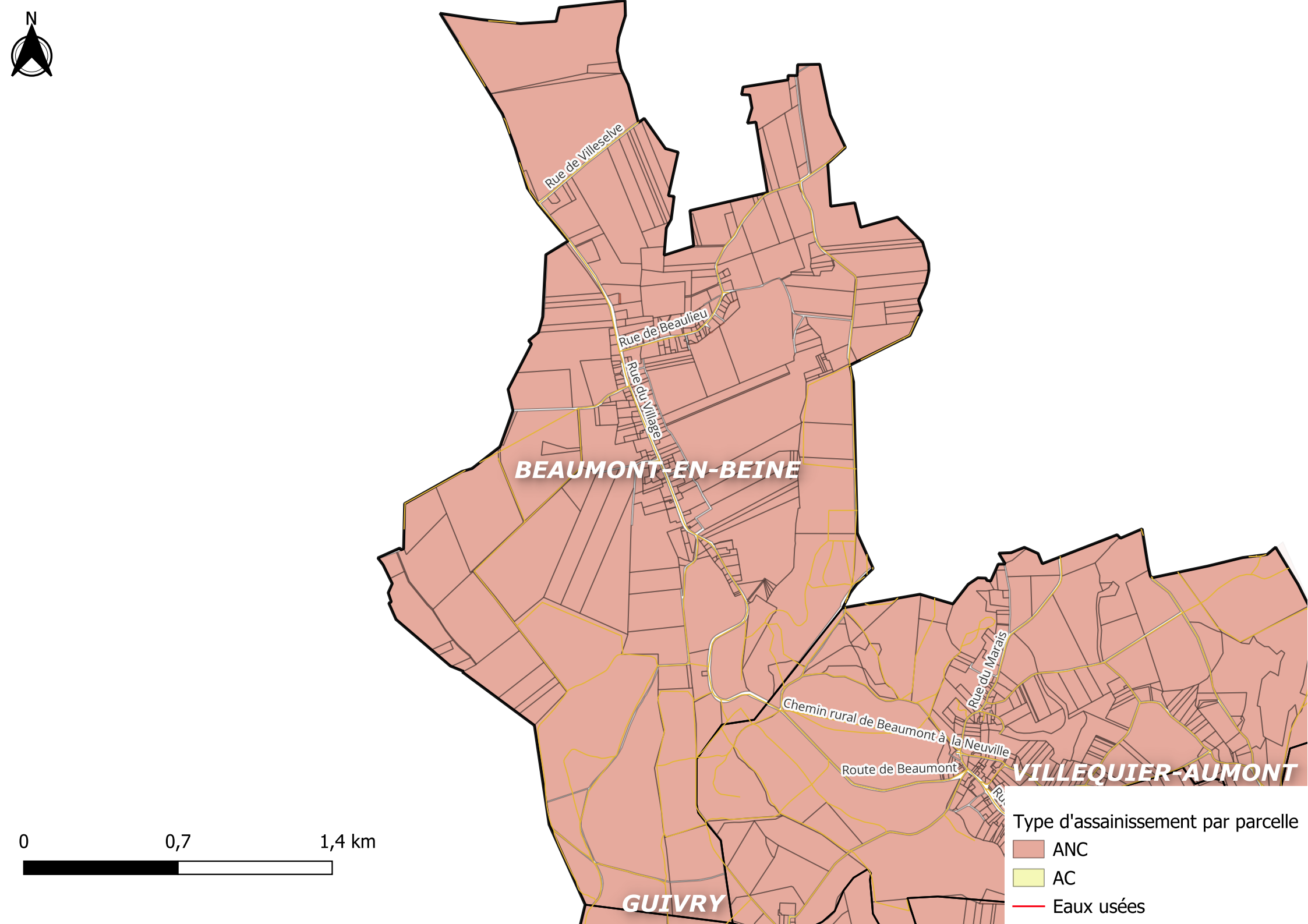
N
Rue de Villeselve
Rue de Beaulieu
Rue du Village
BEAUMONT-EN-BEINE
Rue du Marais
Chemin rural de Beaumont à la Neuville
Route de Beaumont
VILLEQUIER-AUMONT
GUIVRY
0
0,7
1,4 km
Type d'assainissement par parcelle
ANC
AC
Eaux usées

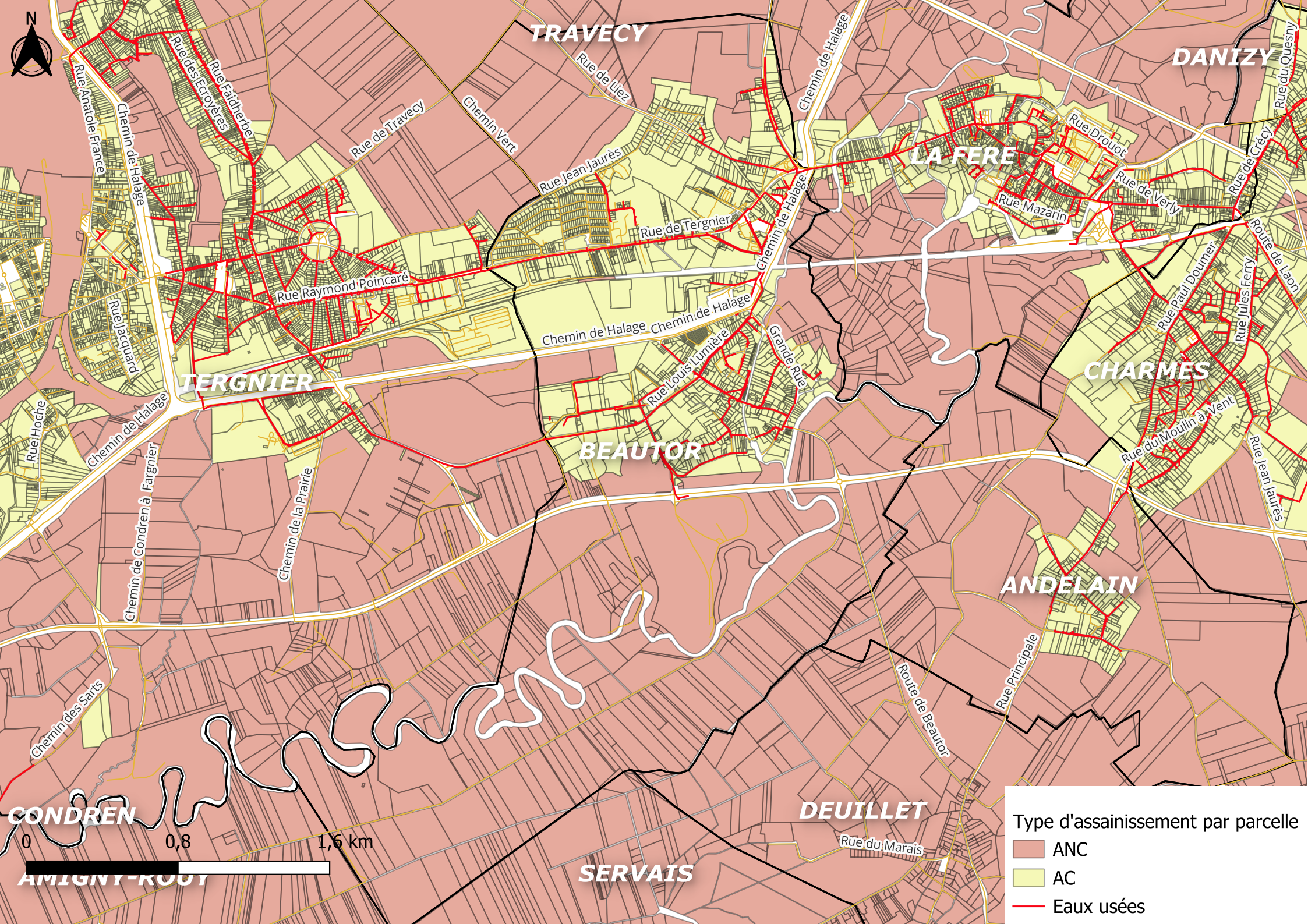
N
TRAVECY
DANIZY
LA FERE
TERGNIER
BEAUTOR
CHARMES
ANDELAIN
DEUILLET
SERVAIS
CONDREN
AMIGNY-ROUY
Rue de Liez
Chemin de Halage
Rue Anatole France
Rue des Ecroyères
Rue Faidherbe
Rue de Travecy
Chemin Vert
Rue Jean Jaurès
Rue de Tergnier
Rue Raymond Poincaré
Rue Jacquard
Chemin de Halage
Rue Hoche
Chemin de Condren à Fargnier
Chemin de la Prairie
Rue Louis Lumière
Grande Rue
Rue Drouot
Rue de Vervy
Rue Mazarin
Rue de Crécy
Rue du Quesny
Rue Paul Doumer
Rue Jules Ferry
Route de Laon
Rue du Moulin à Vent
Rue Jean Jaurès
Route de Beautor
Rue Principale
Rue du Marais
Chemin des Sarts
0
0,8
1,6 km
Type d'assainissement par parcelle
ANC
AC
Eaux usées

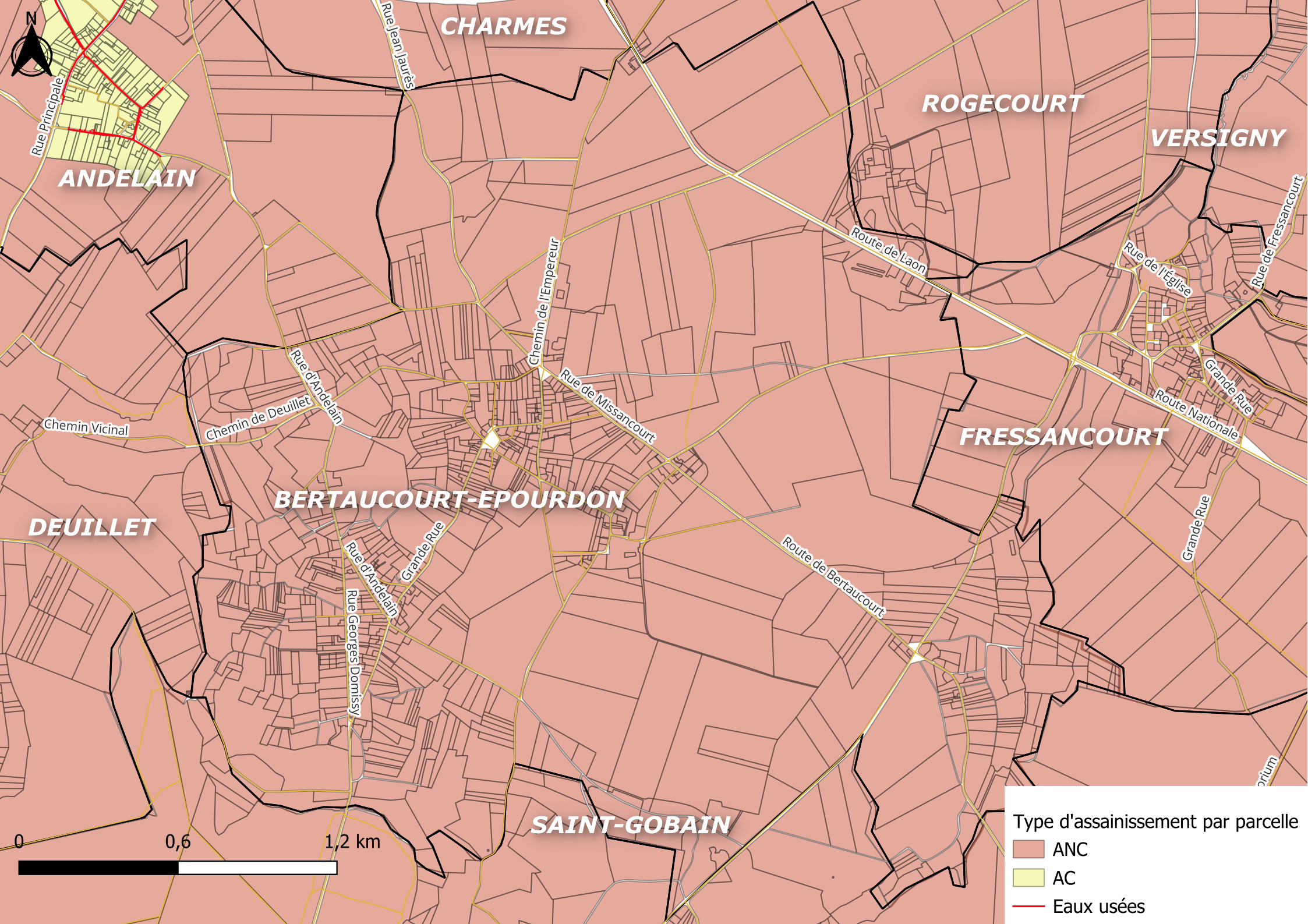
N
CHARMES
ROGECOURT
VERSIGNY
ANDELAIN
FRESSANCOURT
BERTAUCOURT-EPOURDON
DEUILLET
SAINT-GOBAIN
Rue Principale
Rue Jean Jaurès
Route de Laon
Rue de l'Église
Rue de Fressancourt
Chemin de l'Empereur
Rue de Missancourt
Rue d'Andelain
Chemin de Deuillet
Chemin Vicinal
Route Nationale
Grande Rue
Route de Bertaucourt
Rue Georges Domissy
0
0,6
1,2 km
Type d'assainissement par parcelle
ANC
AC
Eaux usées

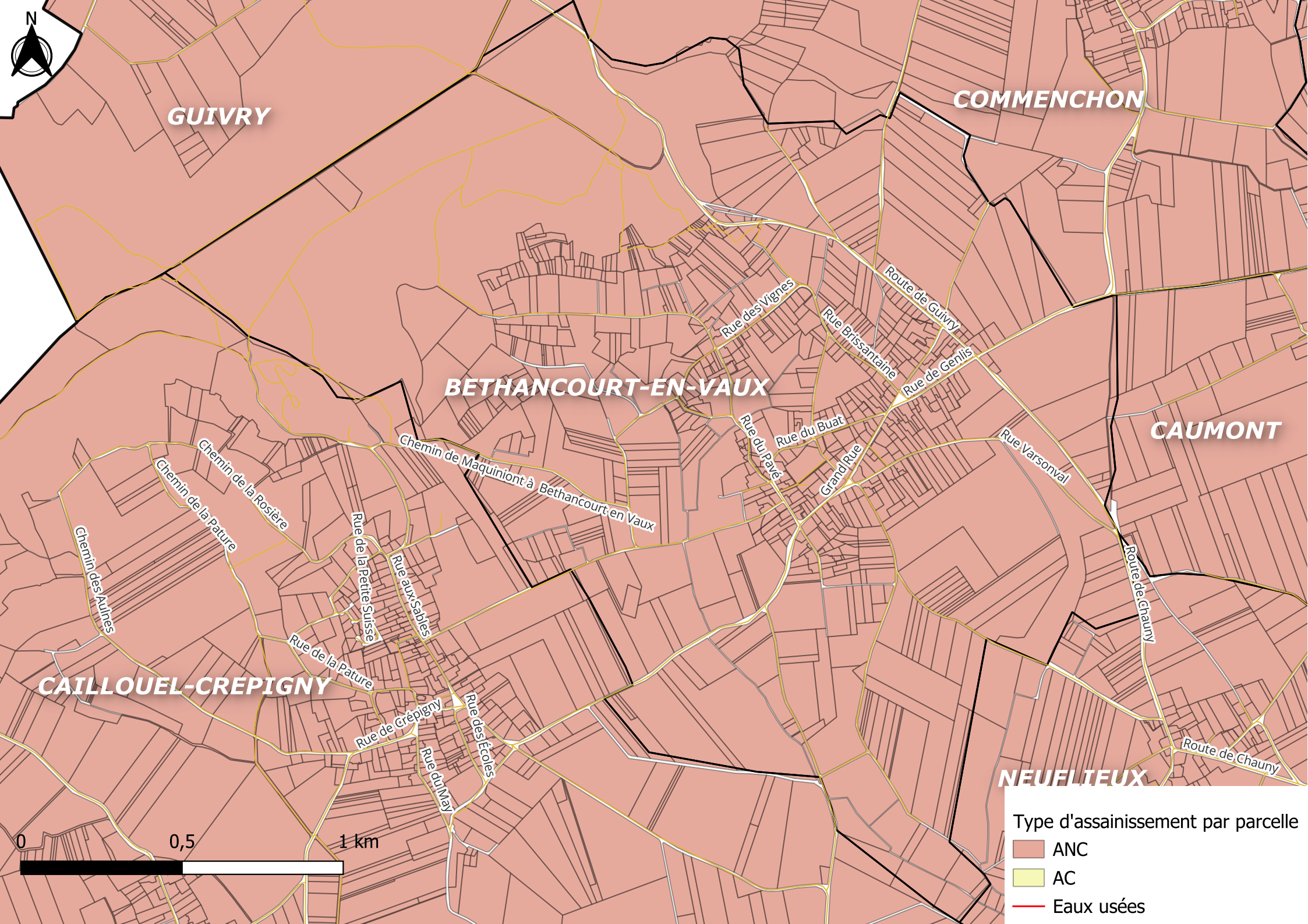
N
GUIVRY
COMMENCHON
BETHANCOURT-EN-VAUX
CAUMONT
CAILLOUEL-CREPIGNY
NEUFLIEUX
Route de Guivry
Rue des Vignes
Rue Brissantaine
Rue de Genlis
Rue du Buat
Rue du Pavé
Grand Rue
Rue Varsonval
Route de Chauny
Chemin de Maquinlont à Bethancourt en Vaux
Chemin de la Rosière
Chemin de la Pature
Chemin des Aulnes
Rue de la Petite Suisse
Rue aux Sables
Rue de la Pature
Rue de Crépigny
Rue des Écoles
Rue du May
0
0,5
1 km
Type d'assainissement par parcelle
ANC
AC
Eaux usées

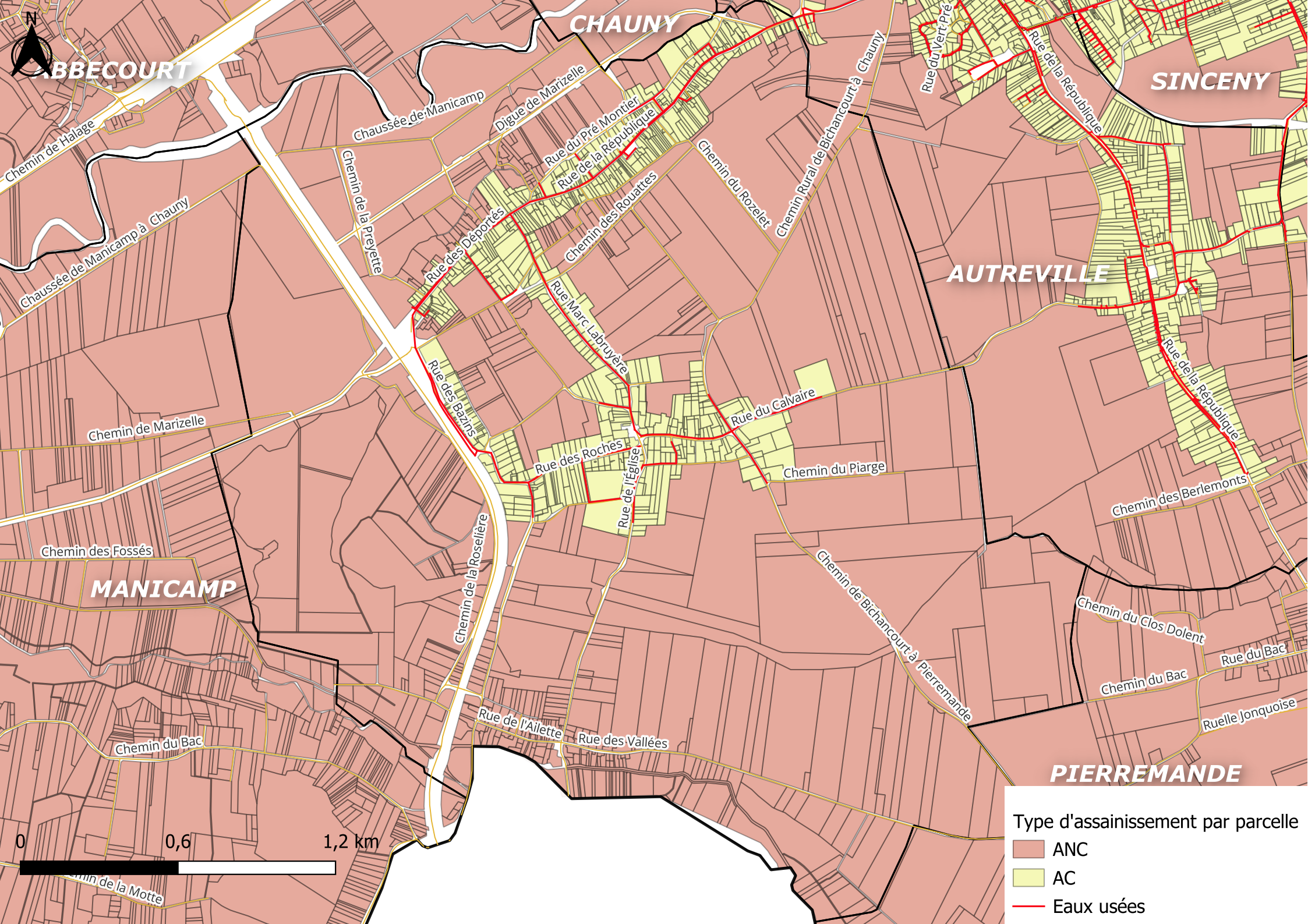
N
CHAUNY
SINCENY
AUTREVILLE
MANICAMP
PIERREMANDE
Chemin de Halage
Chaussée de Manicamp
Digue de Marizelle
Chemin de la Preyette
Rue du Pré Montier
Rue de la République
Chemin du Rozelet
Chemin Rural de Bichancourt à Chauny
Rue du Vert Pré
Chaussée de Manicamp à Chauny
Rue des Déportés
Chemin des Rouattes
Rue Marc Labruyère
Rue des Bazins
Rue du Calvaire
Rue des Roches
Rue de l'Église
Chemin du Piarge
Chemin de Marizelle
Chemin des Berlemonts
Chemin des Fossés
Chemin de la Roselière
Chemin de Bichancourt à Pierremande
Chemin du Clos Dolent
Rue du Bac
Chemin du Bac
Ruelle Jonquoise
Rue de l'Ailette
Rue des Vallées
0
0,6
1,2 km
Type d'assainissement par parcelle
ANC
AC
Eaux usées

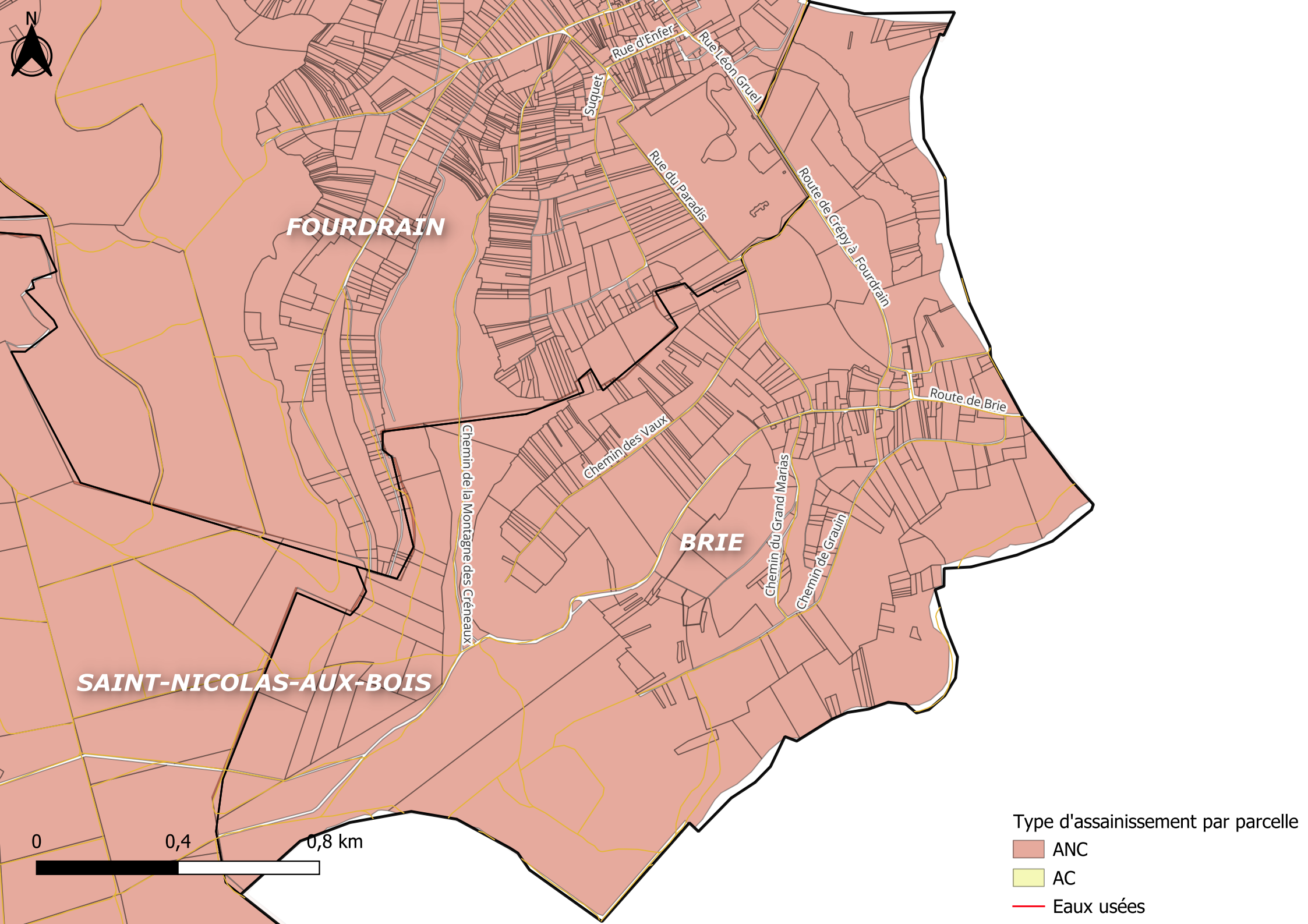
N
FOURDRAIN
SAINT-NICOLAS-AUX-BOIS
BRIE
Rue d'Enfer
Rue Léon Gruel
Suquet
Rue du Paradis
Route de Crépy à Fourdrain
Route de Brie
Chemin des Vaux
Chemin de la Montagne des Créneaux
Chemin du Grand Marias
Chemin de Grauin
0
0,4
0,8 km
Type d'assainissement par parcelle
ANC
AC
Eaux usées

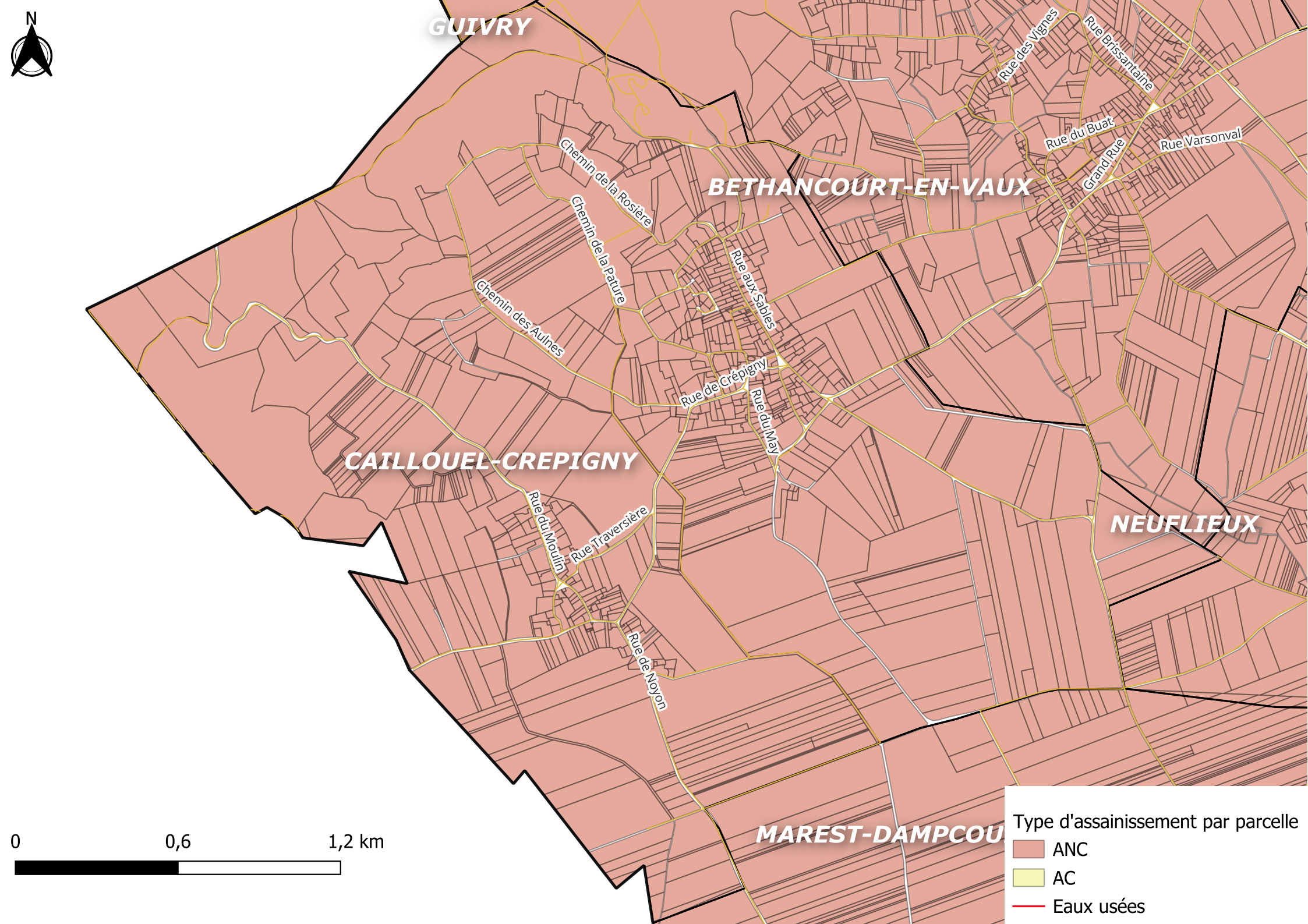
N
GUIVRY
BETHANCOURT-EN-VAUX
CAILLOUEL-CREPIGNY
NEUFLIEUX
MAREST-DAMPCOU
Rue des Vignes
Rue Brissantaine
Rue du Buat
Rue Varsonval
Grand Rue
Chemin de la Rosière
Chemin de la Pature
Chemin des Aulnes
Rue aux Sables
Rue de Crépigny
Rue du May
Rue du Moulin
Rue Traversière
Rue de Noyon
0
0,6
1,2 km
Type d'assainissement par parcelle
ANC
AC
Eaux usées

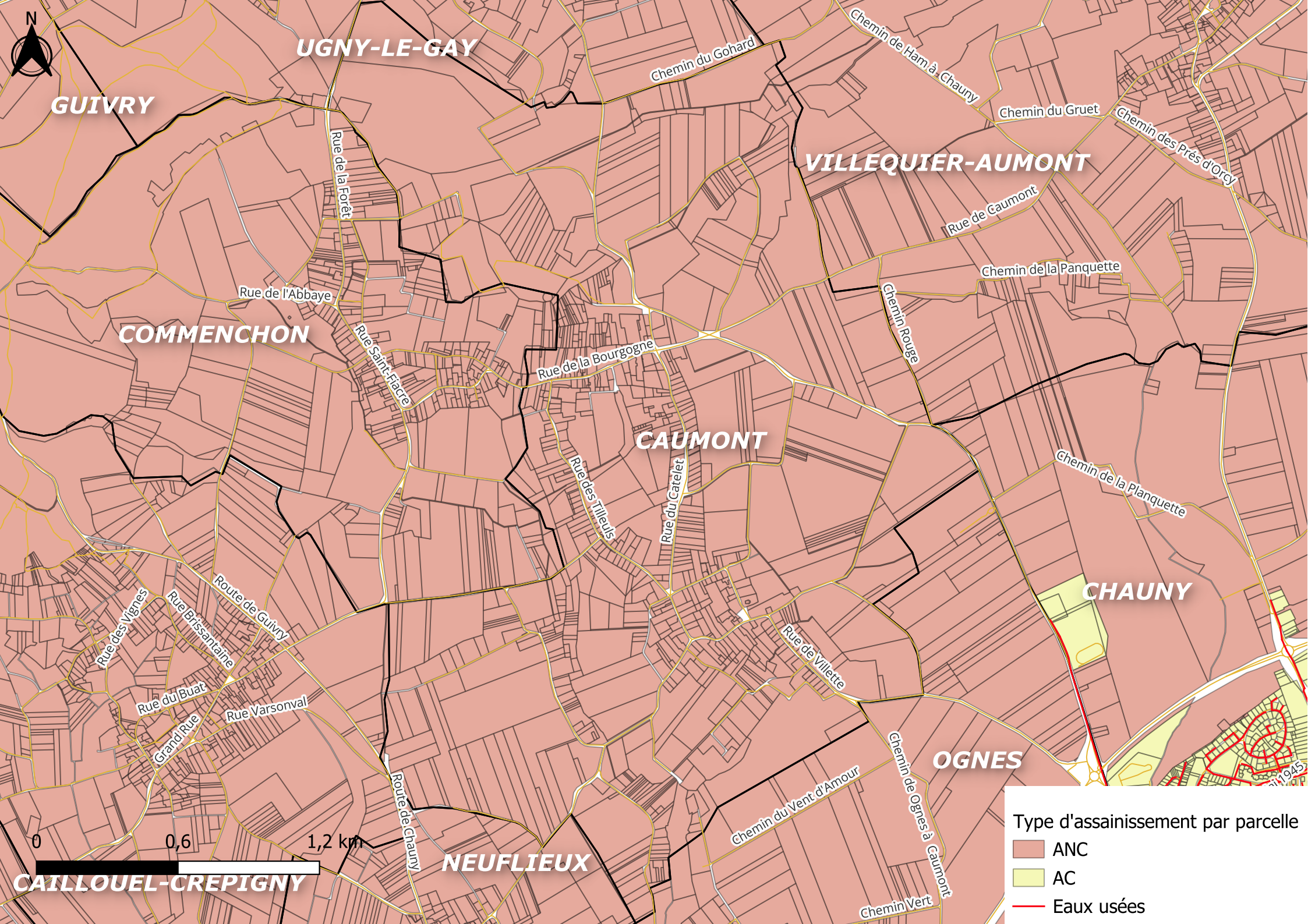
N
UGNY-LE-GAY
GUIVRY
COMMENCHON
CAUMONT
VILLEQUIER-AUMONT
CHAUNY
OGNES
NEUFLIEUX
CAILLOUEL-CREPIGNY
Chemin du Gohard
Chemin de Ham à Chauny
Chemin du Gruet
Chemin des Prés d'Orcy
Rue de la Forêt
Rue de Caumont
Chemin de la Panquette
Rue de l'Abbaye
Rue Saint-Fiacre
Rue de la Bourgogne
Chemin Rouge
Rue des Tilleuls
Rue du Catelet
Chemin de la Planquette
Route de Guivry
Rue des Vignes
Rue Brisantaine
Rue du Buat
Rue Varsonval
Grand Rue
Rue de Villette
Route de Chauny
Chemin du Vent d'Amour
Chemin de Ognes à Caumont
Chemin Vert
0
0,6
1,2 km
Type d'assainissement par parcelle
ANC
AC
Eaux usées

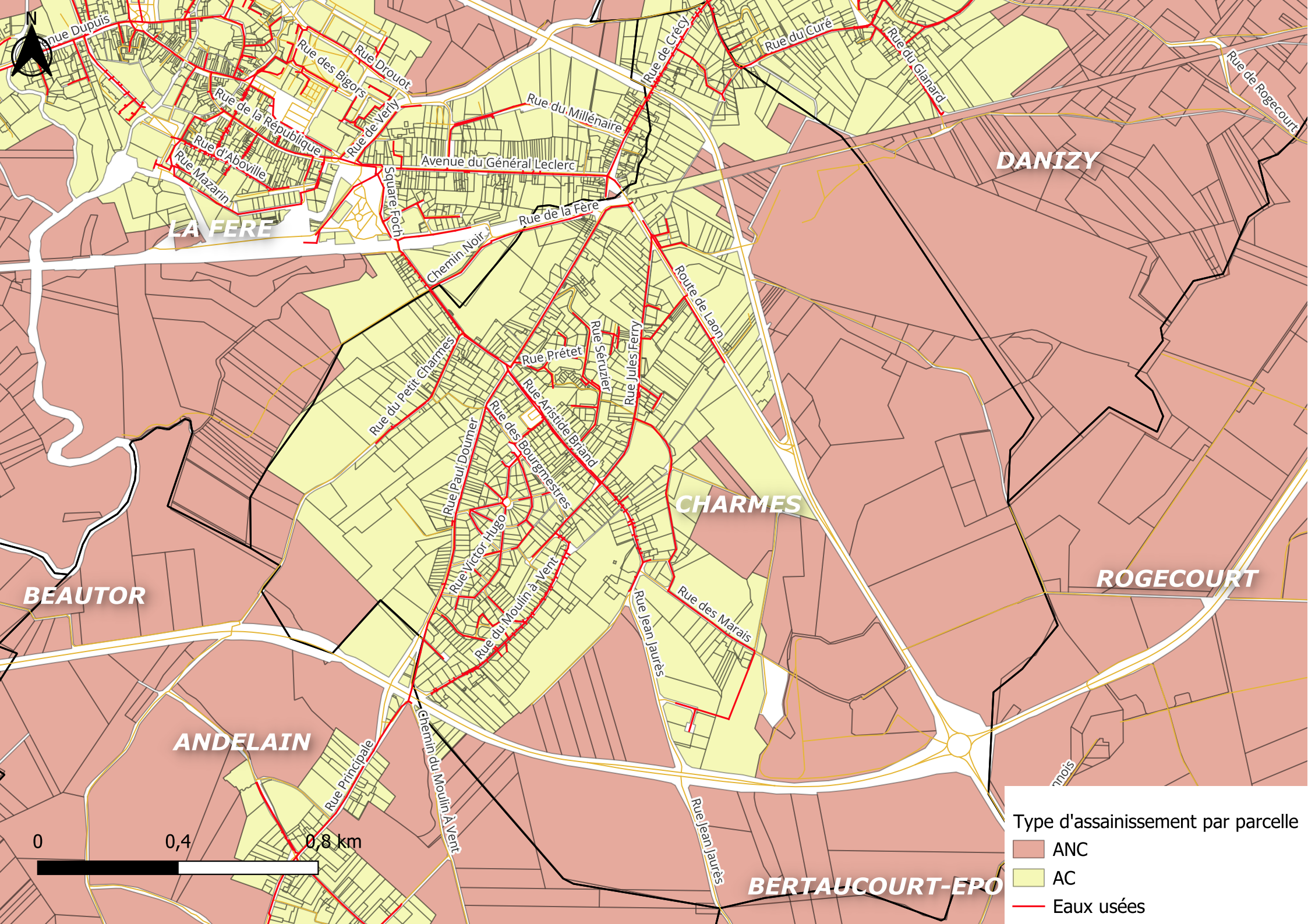
N
Rue Dupuis
Rue des Bigors
Rue Drouot
Rue de la République
Rue de Verly
Rue d'Aboville
Rue Mazarin
Rue du Millénaire
Avenue du Général Leclerc
Square Foch
Rue de la Fère
Chemin Noir
Rue de Crécy
Rue du Curé
Rue du Glanard
Rue de Rogecourt
DANIZY
LA FERE
Route de Laon
Rue du Petit Charmes
Rue Prétet
Rue Séruzier
Rue Jules Ferry
Rue Aristide Briand
Rue Paul Doumer
Rue des Bourgmestres
Rue Victor Hugo
Rue du Moulin à Vent
CHARMES
ROGECOURT
BEAUTOR
Rue Jean Jaurès
Rue des Marais
ANDELAIN
Rue Principale
Chemin du Moulin À Vent
BERTAUCOURT-EPO
0
0,4
0,8 km
Type d'assainissement par parcelle
ANC
AC
Eaux usées

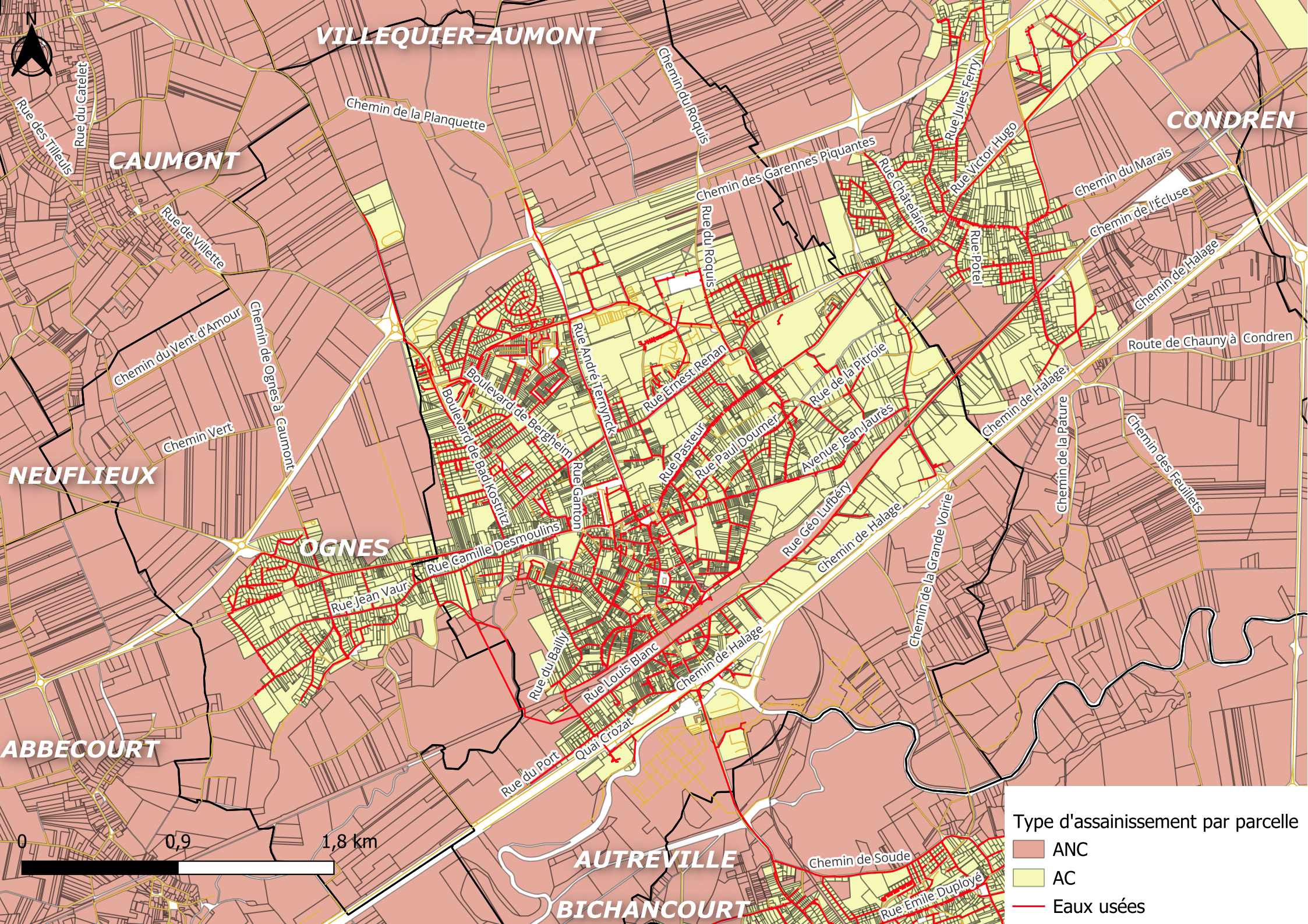
N
VILLEQUIER-AUMONT
CAUMONT
CONDREN
NEUFLIEUX
OGNES
ABBECOURT
AUTREVILLE
BICHANCOURT
Chemin de la Planquette
Chemin du Roquis
Rue du Roquis
Chemin des Garennes Piquantes
Rue des Tilleuls
Rue du Catelet
Rue de Villette
Chemin du Vent d'Amour
Chemin de Ognes à Caumont
Chemin Vert
Rue Jules Ferry
Rue Victor Hugo
Rue Châtelaine
Rue Potel
Chemin du Marais
Chemin de l'Écluse
Chemin de Halage
Route de Chauny à Condren
Rue André Ternynck
Boulevard de Bergheim
Boulevard de Bad-Kostritz
Rue Ernest Renan
Rue Pasteur
Rue Paul Doumer
Rue de la Pitroie
Avenue Jean Jaurès
Rue Ganton
Rue Camille Desmoulins
Rue Jean Vaur
Rue Géo Lufbéry
Chemin de la Grande Voirie
Chemin de la Pâture
Chemin des Feuillets
Rue du Bailly
Rue Louis Blanc
Quai Crozat
Rue du Port
Chemin de Soude
Rue Emile Duployé
0
0,9
1,8 km
Type d'assainissement par parcelle
ANC
AC
Eaux usées

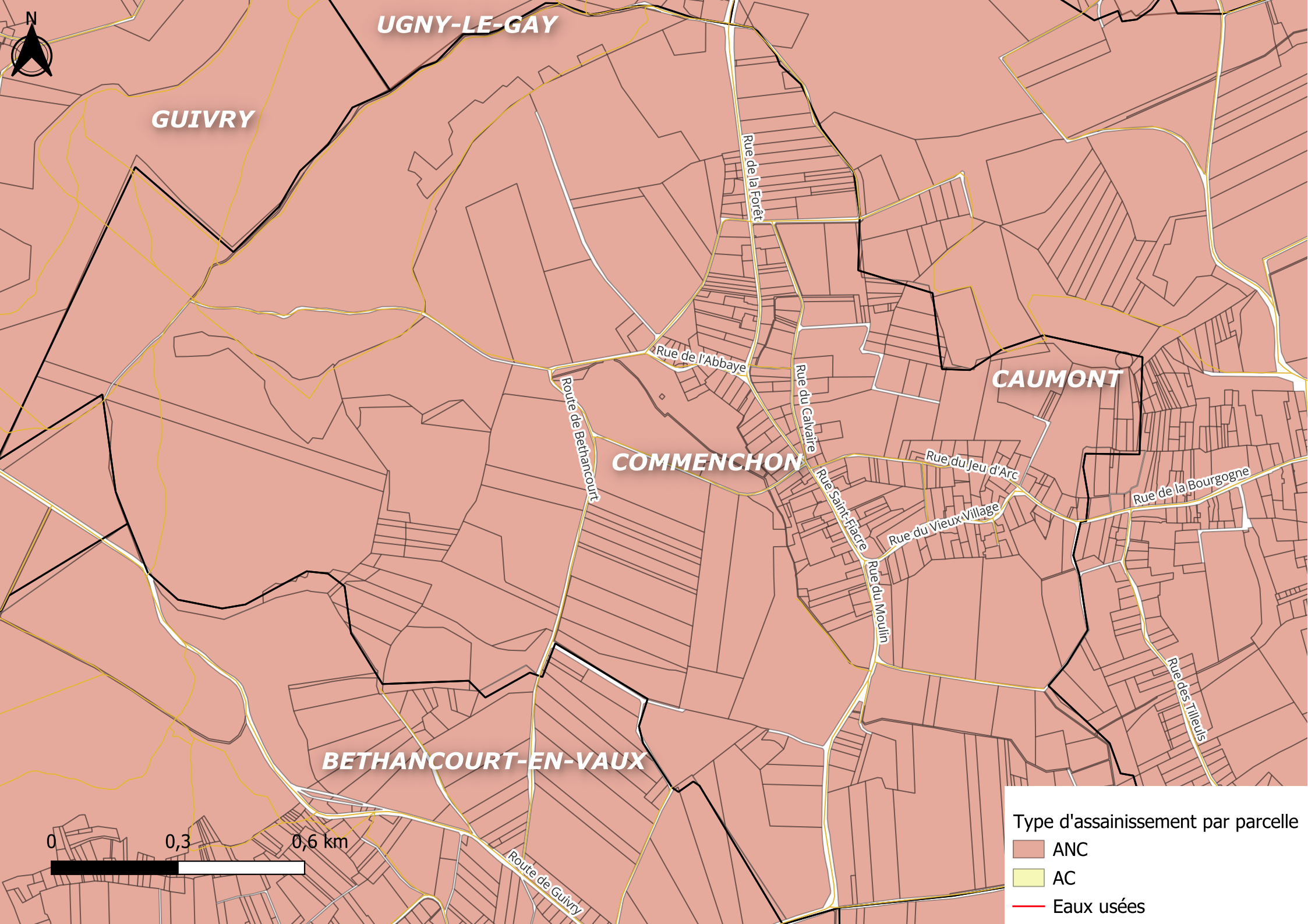
N
UGNY-LE-GAY
GUIVRY
CAUMONT
COMMENCHON
BETHANCOURT-EN-VAUX
Rue de la Forêt
Rue de l'Abbaye
Route de Bethancourt
Rue du Calvaire
Rue du Jeu d'Arc
Rue de la Bourgogne
Rue Saint-Fiacre
Rue du Vieux-Village
Rue du Moulin
Rue des Tilleuls
Route de Guivry
0
0,3
0,6 km
Type d'assainissement par parcelle
ANC
AC
Eaux usées

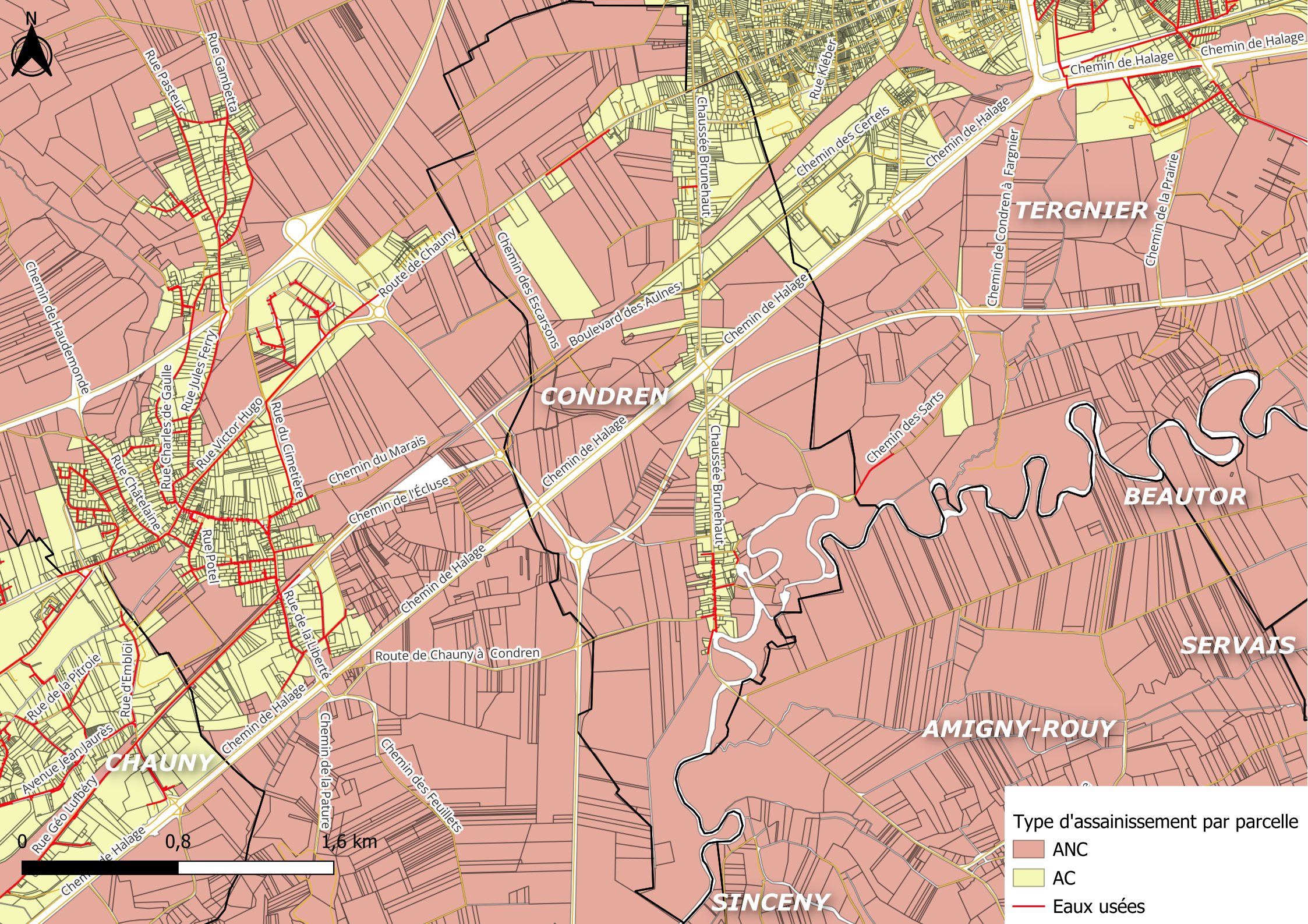
N
Rue Pasteur
Rue Gambetta
Chemin de Haudemonde
Rue Jules Ferry
Rue Charles de Gaulle
Rue Victor Hugo
Rue du Cimetière
Rue Châtelaine
Rue Potel
Route de Chauny
Chemin des Escarsons
Boulevard des Aulnes
Chaussée Brunehaut
Rue Kléber
Chemin des Certels
Chemin de Halage
Chemin de Condren à Fargnier
Chemin de la Prairie
TERGNIER
CONDREN
Chemin du Marais
Chemin de l'Écluse
Chemin des Sarts
BEAUTOR
Rue de la Liberté
Route de Chauny à Condren
SERVAIS
Rue de la Pitroie
Rue d'Embloi
Avenue Jean Jaurès
Rue Géo Lufbéry
CHAUNY
Chemin de la Pature
Chemin des Feuillets
AMIGNY-ROUY
SINCENY
0
0,8
1,6 km
Type d'assainissement par parcelle
ANC
AC
Eaux usées

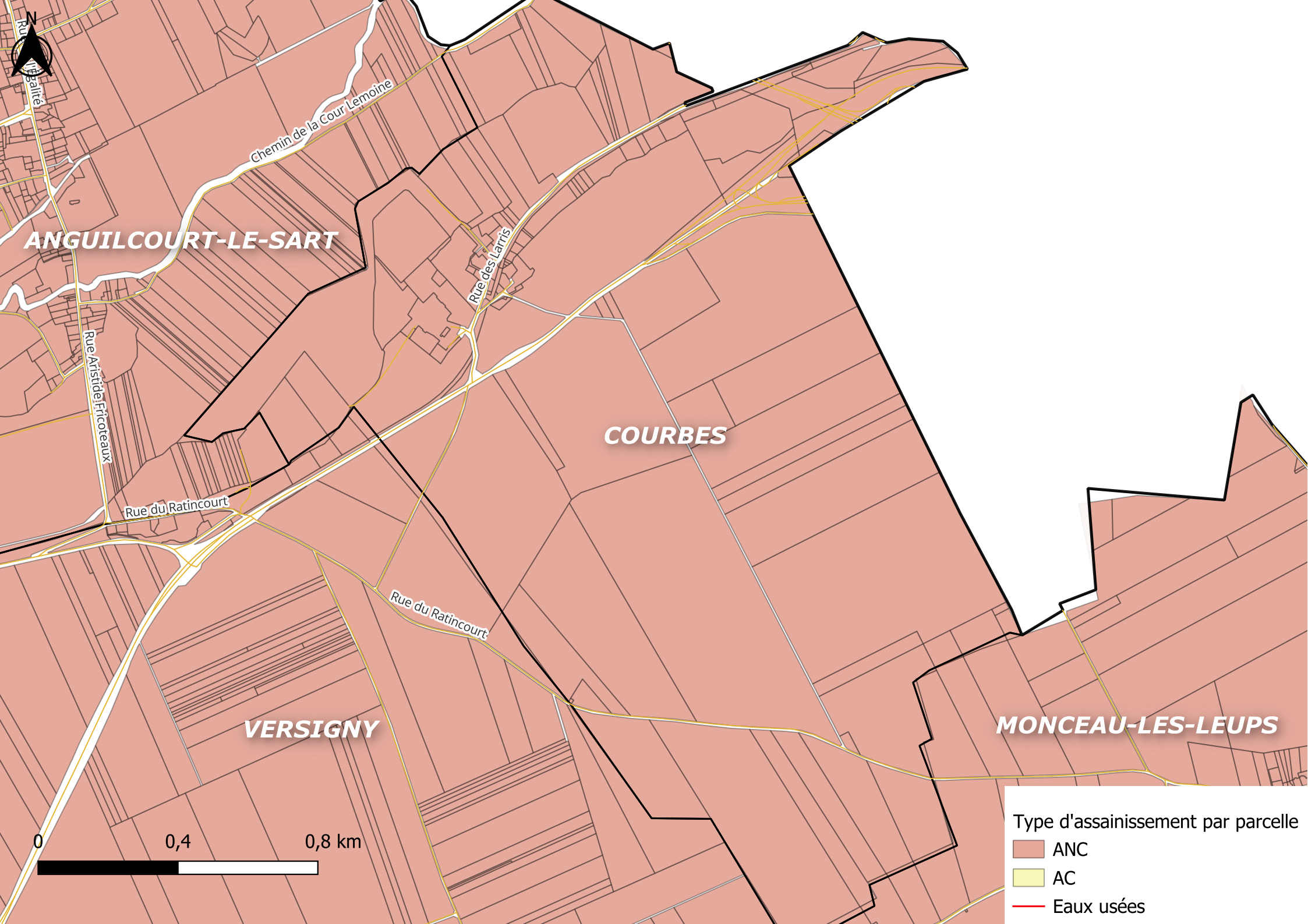
N
Rue de la Balité
Chemin de la Cour Lemoine
Rue des Larris
Rue Aristide Fricoteaux
Rue du Ratincourt
Rue du Ratincourt
ANGUILCOURT-LE-SART
COURBES
VERSIGNY
MONCEAU-LES-LEUPS
0
0,4
0,8 km
Type d'assainissement par parcelle
ANC
AC
Eaux usées

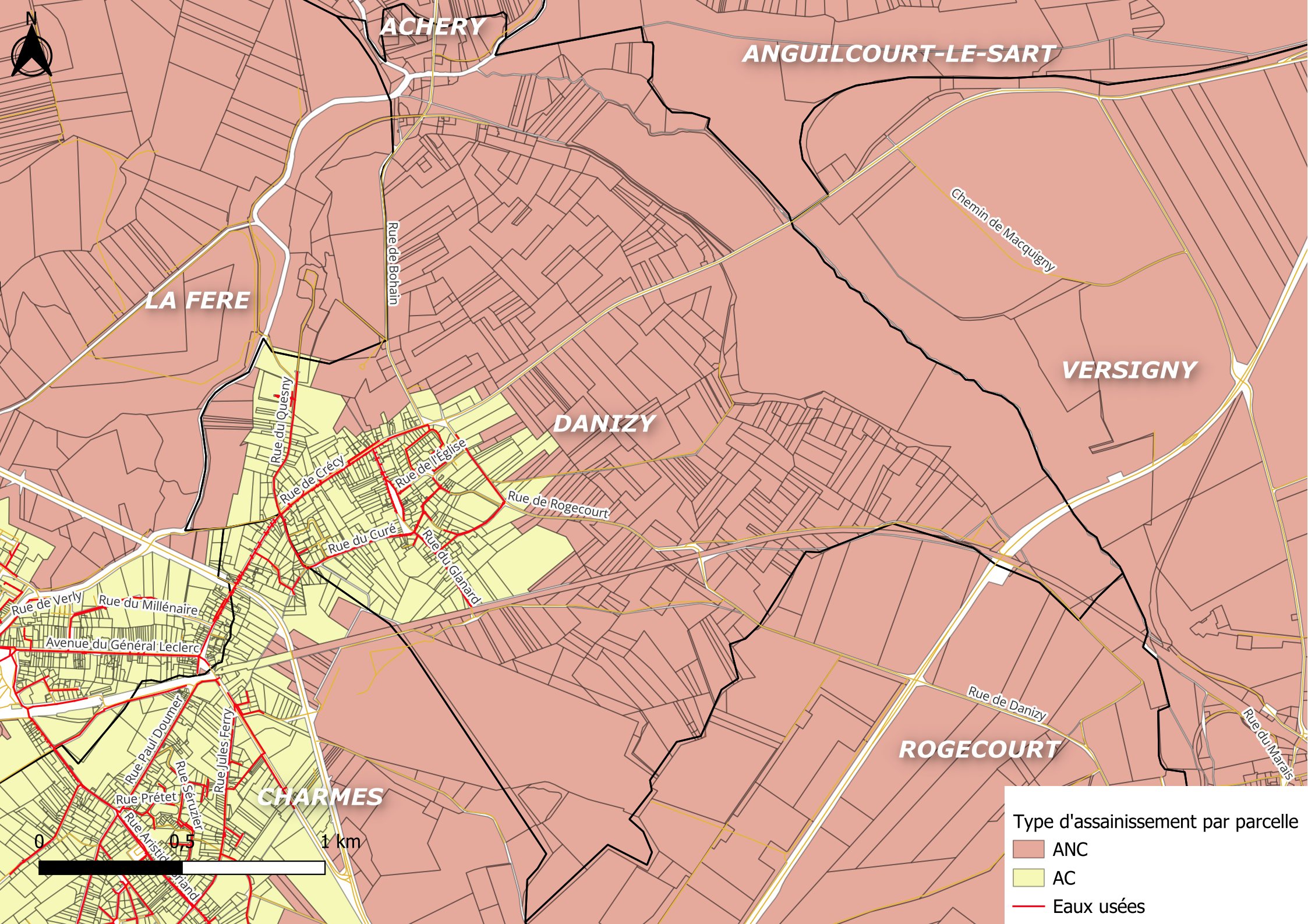
N
ACHERY
ANGUILCOURT-LE-SART
LA FERE
DANIZY
VERSIGNY
ROGECOURT
CHARMES
Rue de Bohain
Chemin de Macquigny
Rue du Quesny
Rue de Crécy
Rue de l'Eglise
Rue de Rogecourt
Rue du Curé
Rue du Glanard
Rue de Verly
Rue du Millénaire
Avenue du Général Leclerc
Rue Paul Doumer
Rue Jules Ferry
Rue Séruzier
Rue Prétet
Rue de Danizy
Rue du Marais
0
0,5
1 km
Type d'assainissement par parcelle
ANC
AC
Eaux usées

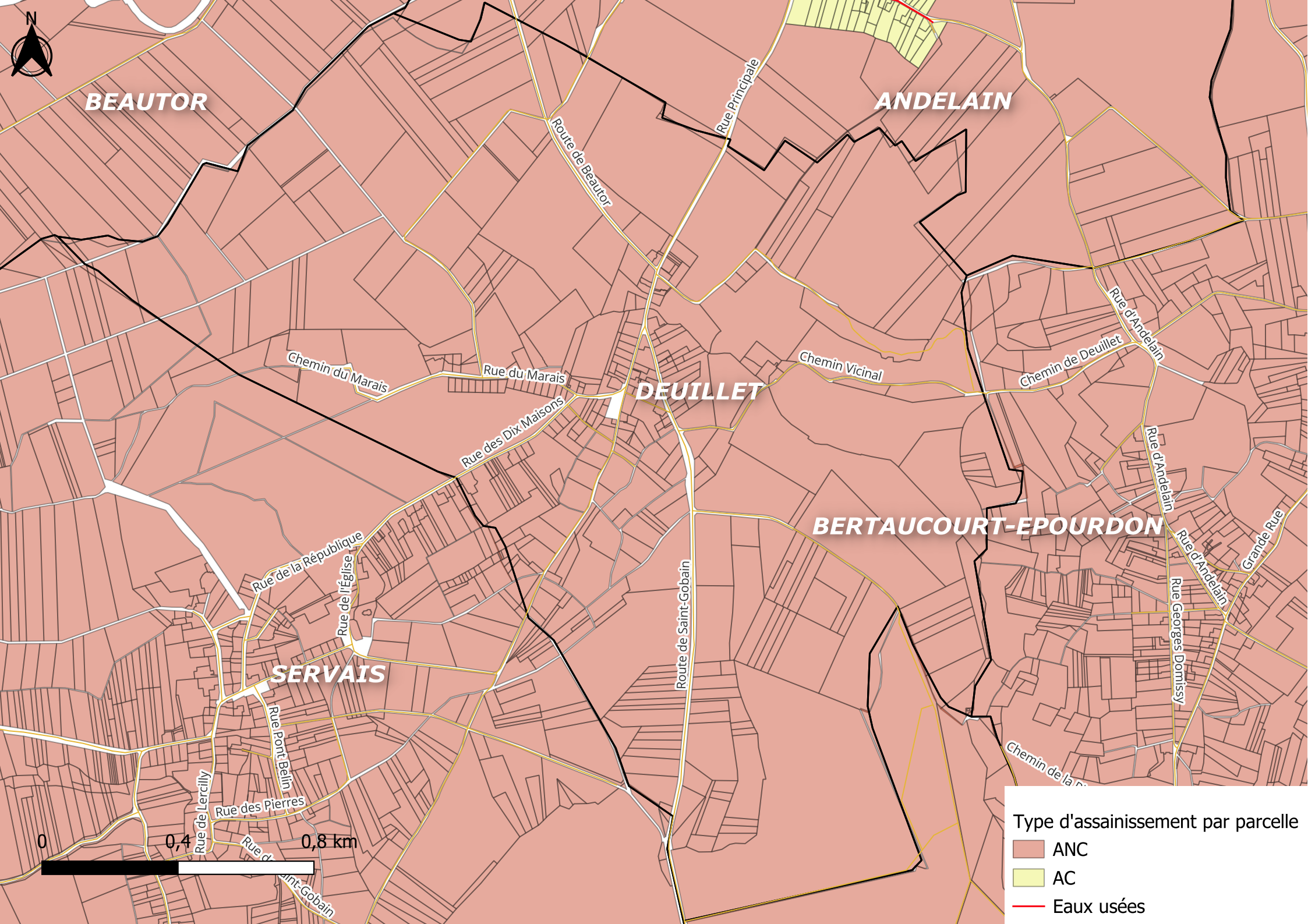
N
BEAUTOR
ANDELAIN
DEUILLET
BERTAUCOURT-EPOURDON
SERVAIS
Route de Beautor
Rue Principale
Chemin du Marais
Rue du Marais
Rue des Dix-Maisons
Chemin Vicinal
Chemin de Deuillet
Rue d'Andelain
Rue de la République
Rue de l'Église
Route de Saint-Gobain
Rue Pont-Belin
Rue de Lercilly
Rue des Pierres
Rue Georges Domissy
Grande Rue
0
0,4
0,8 km
Type d'assainissement par parcelle
ANC
AC
Eaux usées

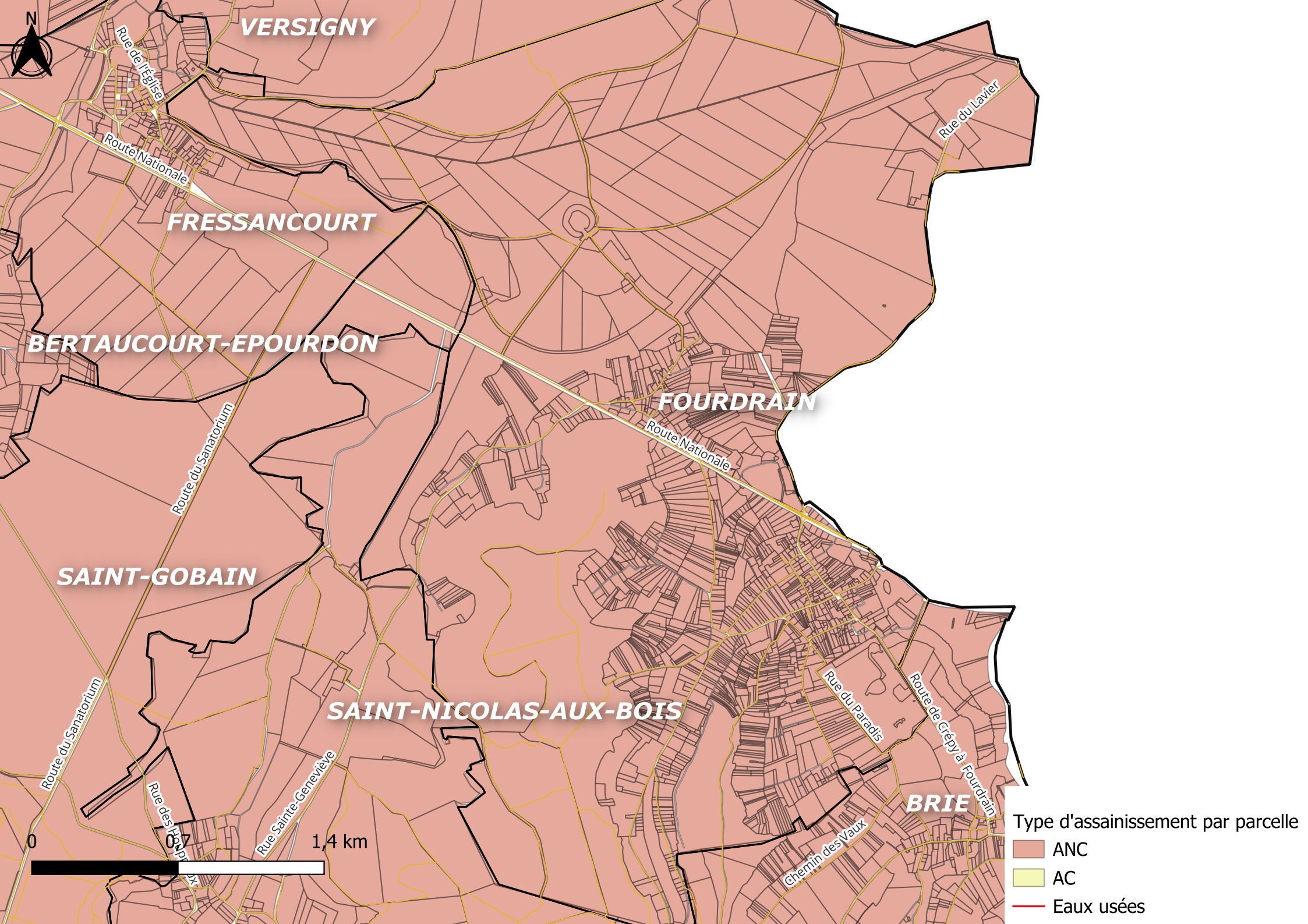
N
VERSIGNY
Rue de l'Église
Route Nationale
FRESSANCOURT
Rue du Lavier
BERTAUCOURT-EPOURDON
FOURDRAIN
Route Nationale
Route du Sanatorium
SAINT-GOBAIN
Route du Sanatorium
SAINT-NICOLAS-AUX-BOIS
Rue du Paradis
Route de Crépy à Fourdrain
Rue Sainte-Geneviève
BRIE
Chemin des Vaux
0
0,7
1,4 km
Type d'assainissement par parcelle
ANC
AC
Eaux usées

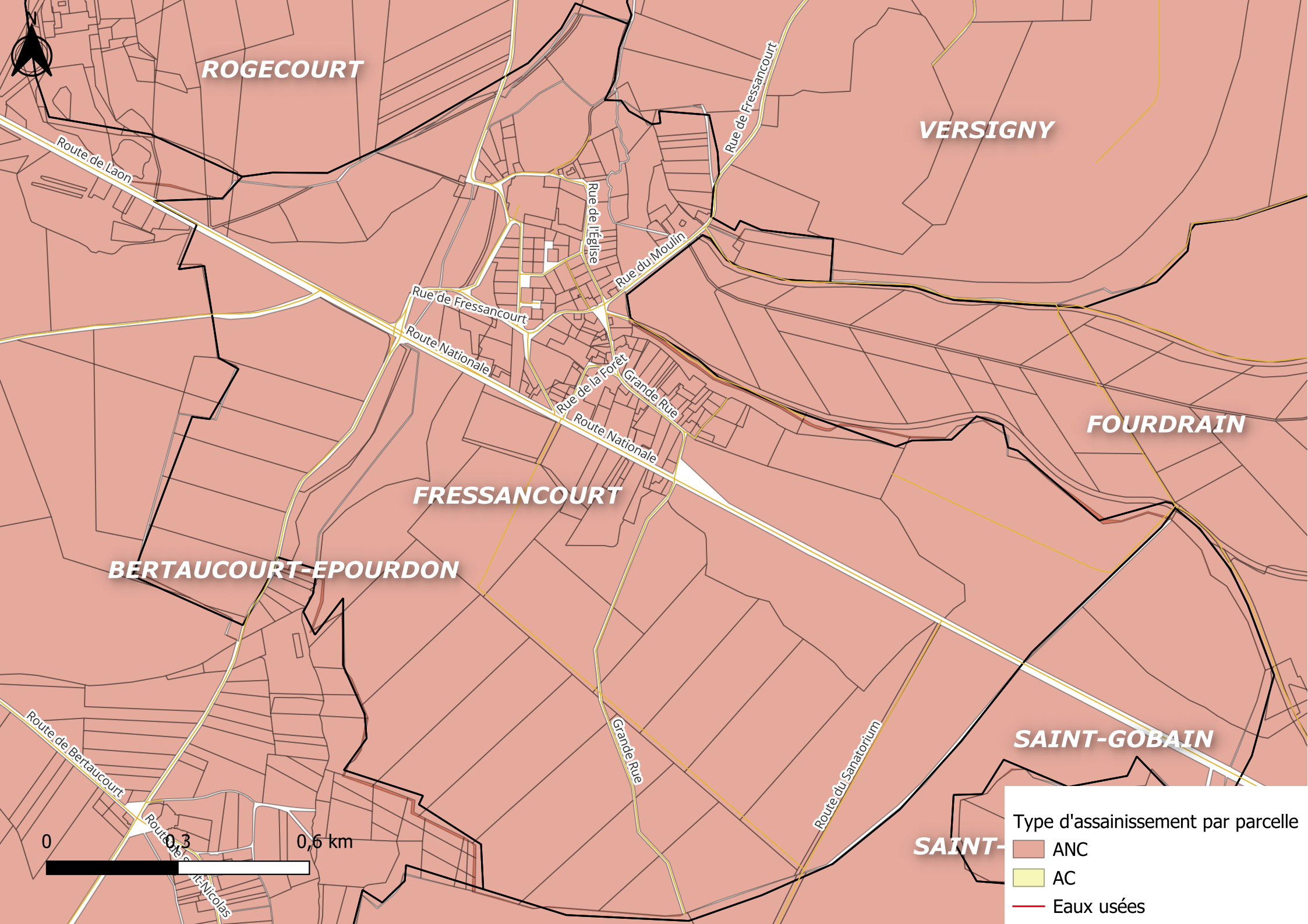
ROGECOURT
VERSIGNY
FOURDRAIN
FRESSANCOURT
BERTAUCOURT-EPOURDON
SAINT-GOBAIN
SAINT-
Route de Laon
Rue de Fressancourt
Rue de l'Eglise
Rue du Moulin
Rue de Fressancourt
Route Nationale
Rue de la Forêt
Grande Rue
Route Nationale
Grande Rue
Route du Sanatorium
Route de Bertaucourt
Route de
t-Nicolas
N
0
0,3
0,6 km
Type d'assainissement par parcelle
ANC
AC
Eaux usées

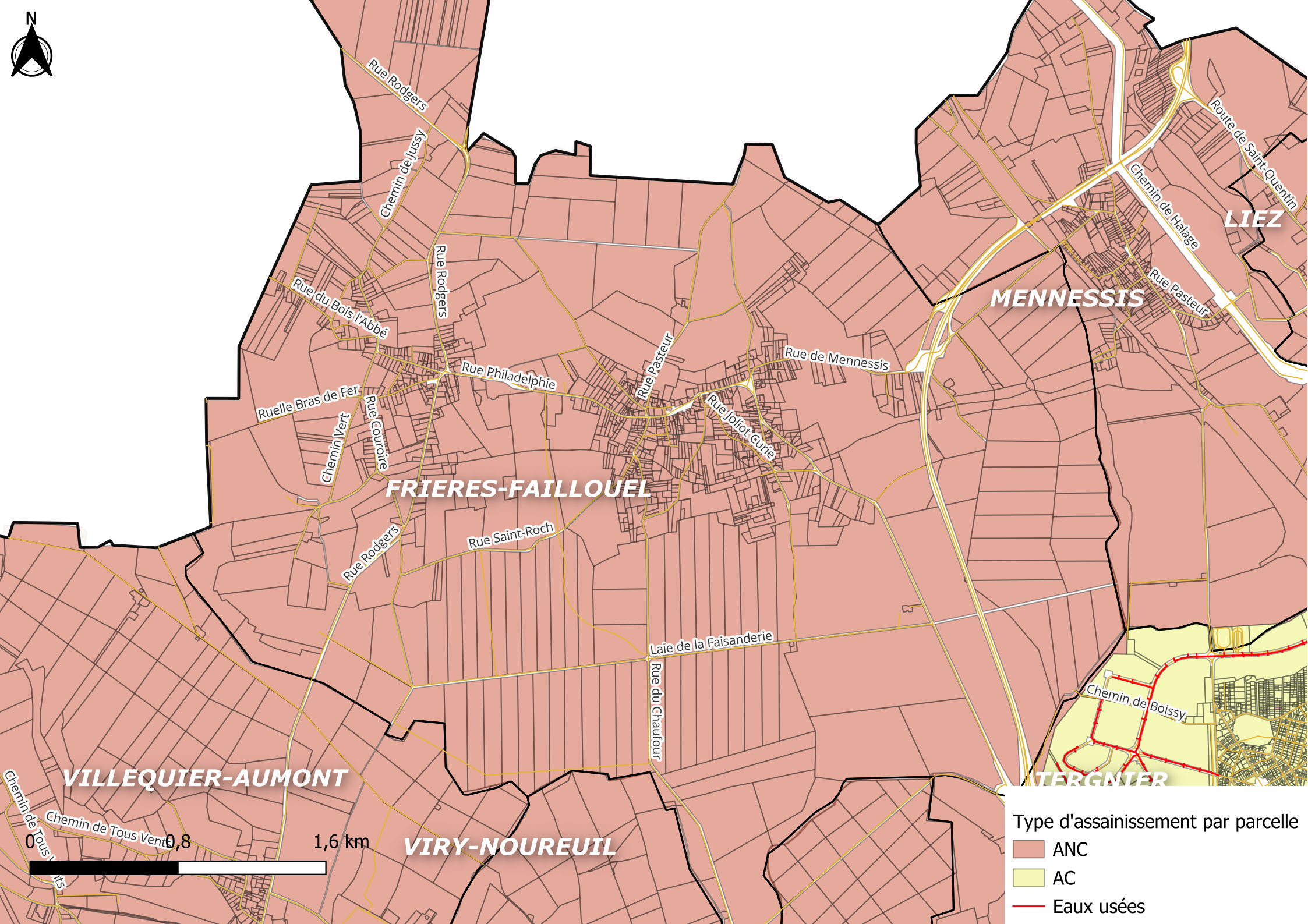
N
Rue Rodgers
Chemin de Jussy
Rue Rodgers
Rue du Bois l'Abbé
Rue Philadelphie
Ruelle Bras de Fer
Chemin Vert
Rue Couroire
Rue Pasteur
Rue de Mennessis
Rue Joliot Curie
MENNESSIS
Route de Saint-Quentin
Chemin de Halage
Rue Pasteur
LIEZ
FRIERES-FAILLOUEL
Rue Saint-Roch
Rue Rodgers
Laie de la Faisanderie
Rue du Chaufour
Chemin de Boissy
VILLEQUIER-AUMONT
Chemin de Tous Vents
VIRY-NOUREUIL
TERGNIER
0
0,8
1,6 km
Type d'assainissement par parcelle
ANC
AC
Eaux usées

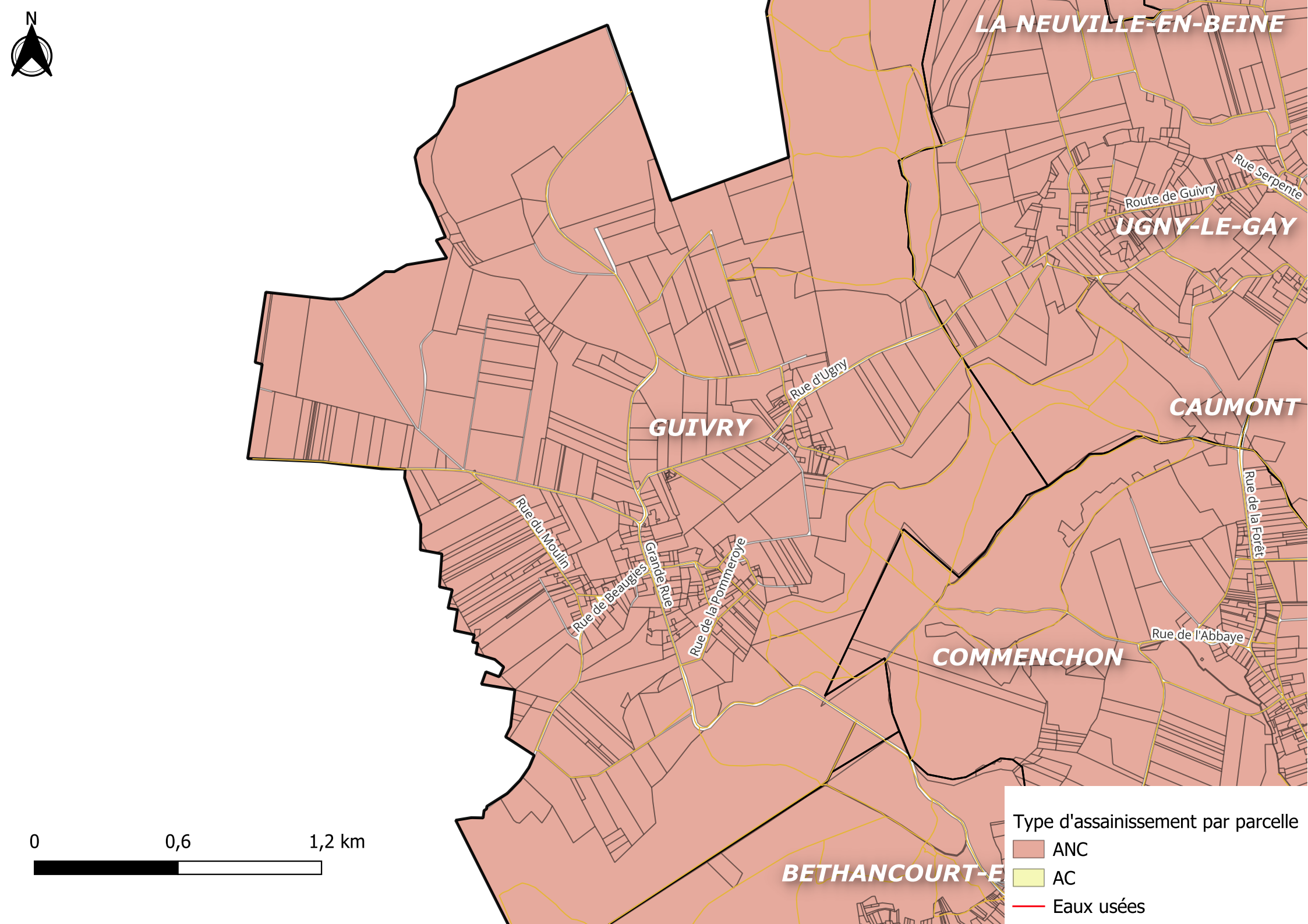
N
LA NEUVILLE-EN-BEINE
Rue Serpente
Route de Guivry
UGNY-LE-GAY
Rue d'Ugny
GUIVRY
CAUMONT
Rue du Moulin
Grande Rue
Rue de Beaugies
Rue de la Pommeroye
Rue de la Forêt
Rue de l'Abbaye
COMMENCHON
BETHANCOURT-E
0
0,6
1,2 km
Type d'assainissement par parcelle
ANC
AC
Eaux usées

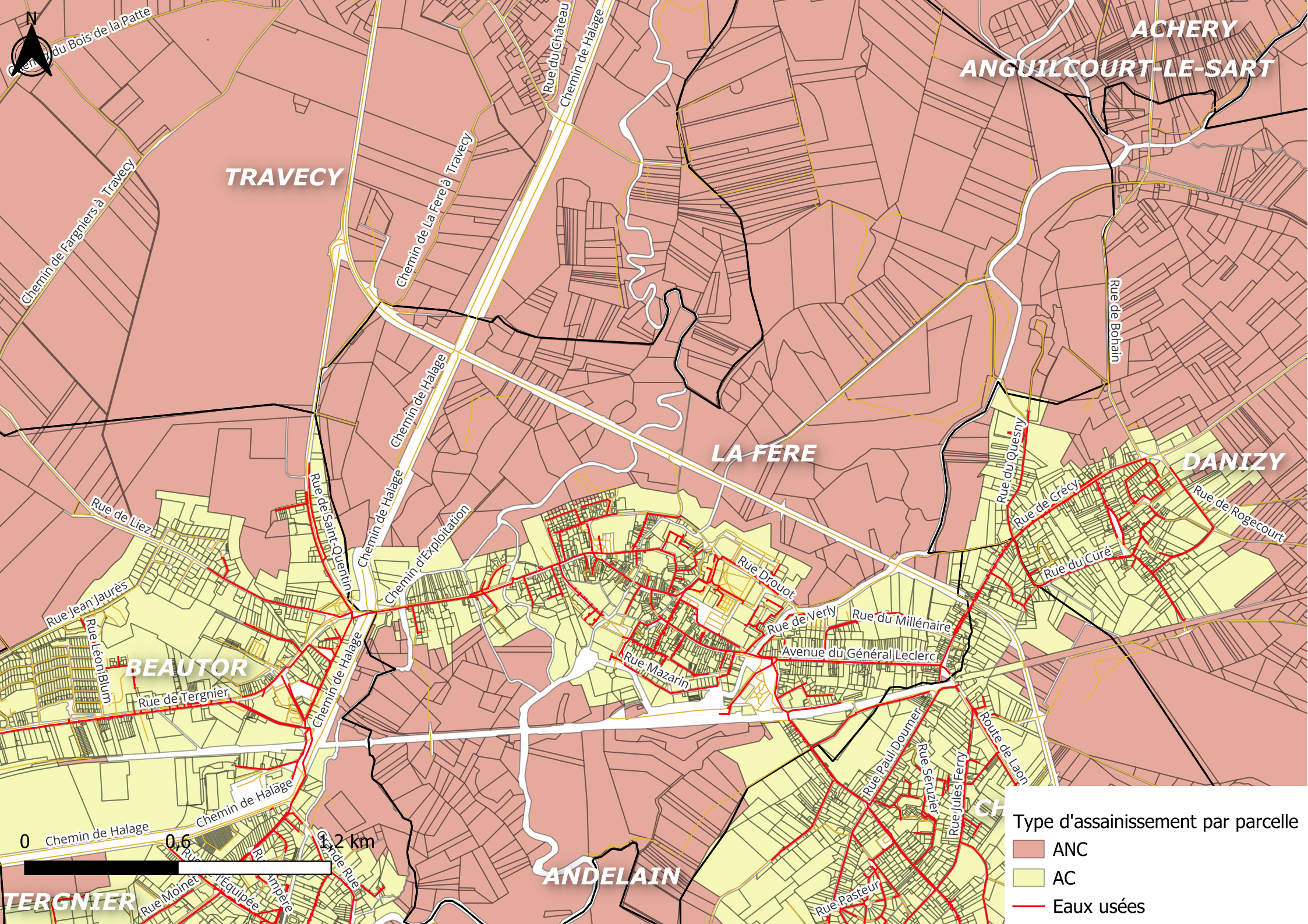
N
ACHERY
ANGUILCOURT-LE-SART
TRAVECY
LA FERE
DANIZY
BEAUTOR
ANDELAIN
TERGNIER
Chemin du Bois de la Patte
Chemin de Fargniers à Travecy
Chemin de La Fere à Travecy
Rue du Château
Chemin de Halage
Rue de Bohain
Rue du Quesny
Rue de Crécy
Rue de Rogecourt
Rue du Curé
Rue de Liez
Rue de Saint-Quentin
Chemin d'Exploitation
Rue Drouot
Rue de Verly
Rue du Millénaire
Avenue du Général Leclerc
Rue Mazarin
Rue Jean Jaurès
Rue Léon Blum
Rue de Tergnier
Rue Paul Doumer
Rue Séruzier
Rue Jules Ferry
Route de Laon
Rue Pasteur
0
0,6
1,2 km
Type d'assainissement par parcelle
ANC
AC
Eaux usées

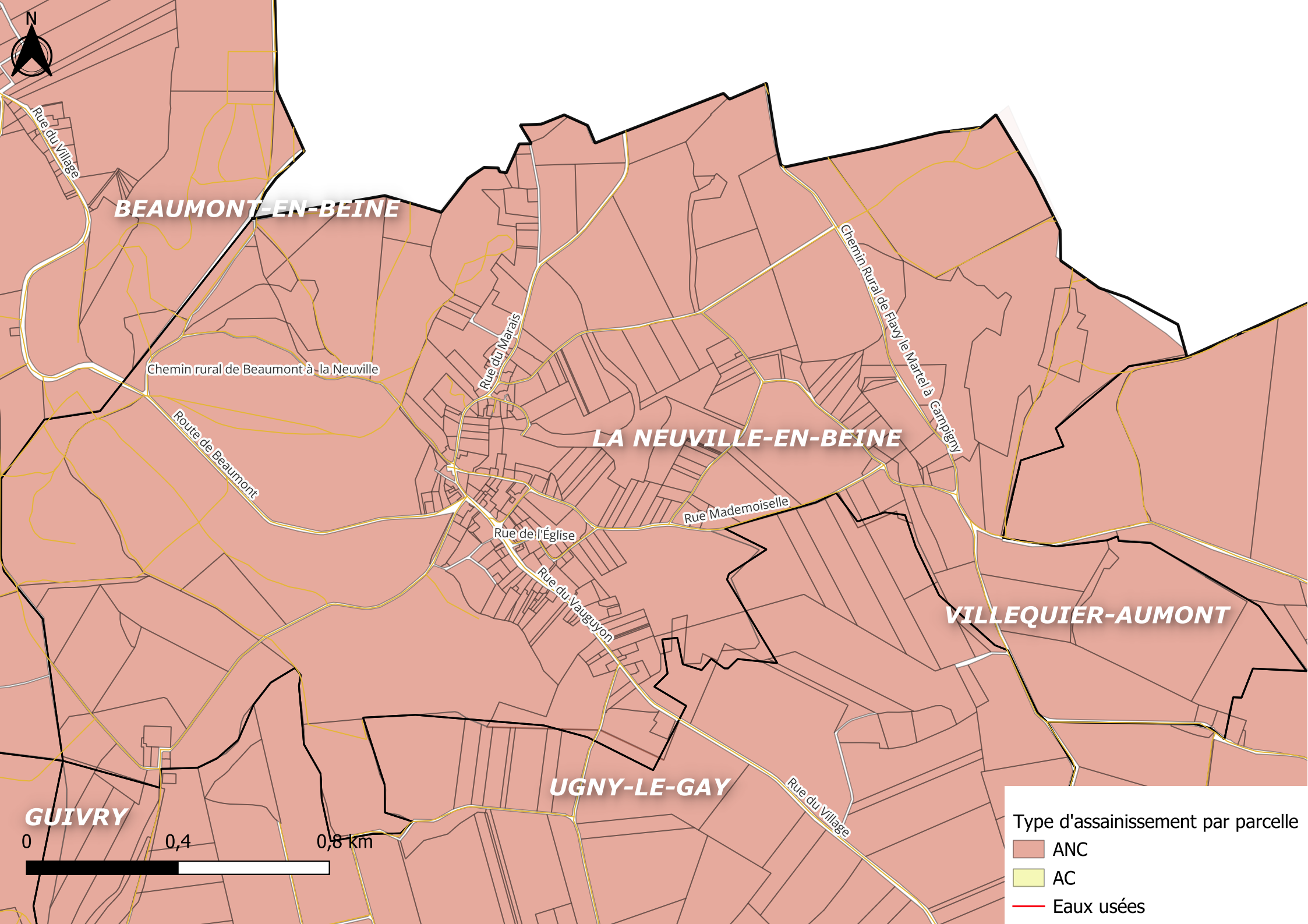
N
BEAUMONT-EN-BEINE
LA NEUVILLE-EN-BEINE
VILLEQUIER-AUMONT
UGNY-LE-GAY
GUIVRY
Rue du Village
Chemin rural de Beaumont à la Neuville
Route de Beaumont
Rue du Marais
Chemin Rural de Flavy le Martel à Campigny
Rue Mademoiselle
Rue de l'Église
Rue du Vauguyon
Rue du Village
0
0,4
0,8 km
Type d'assainissement par parcelle
ANC
AC
Eaux usées

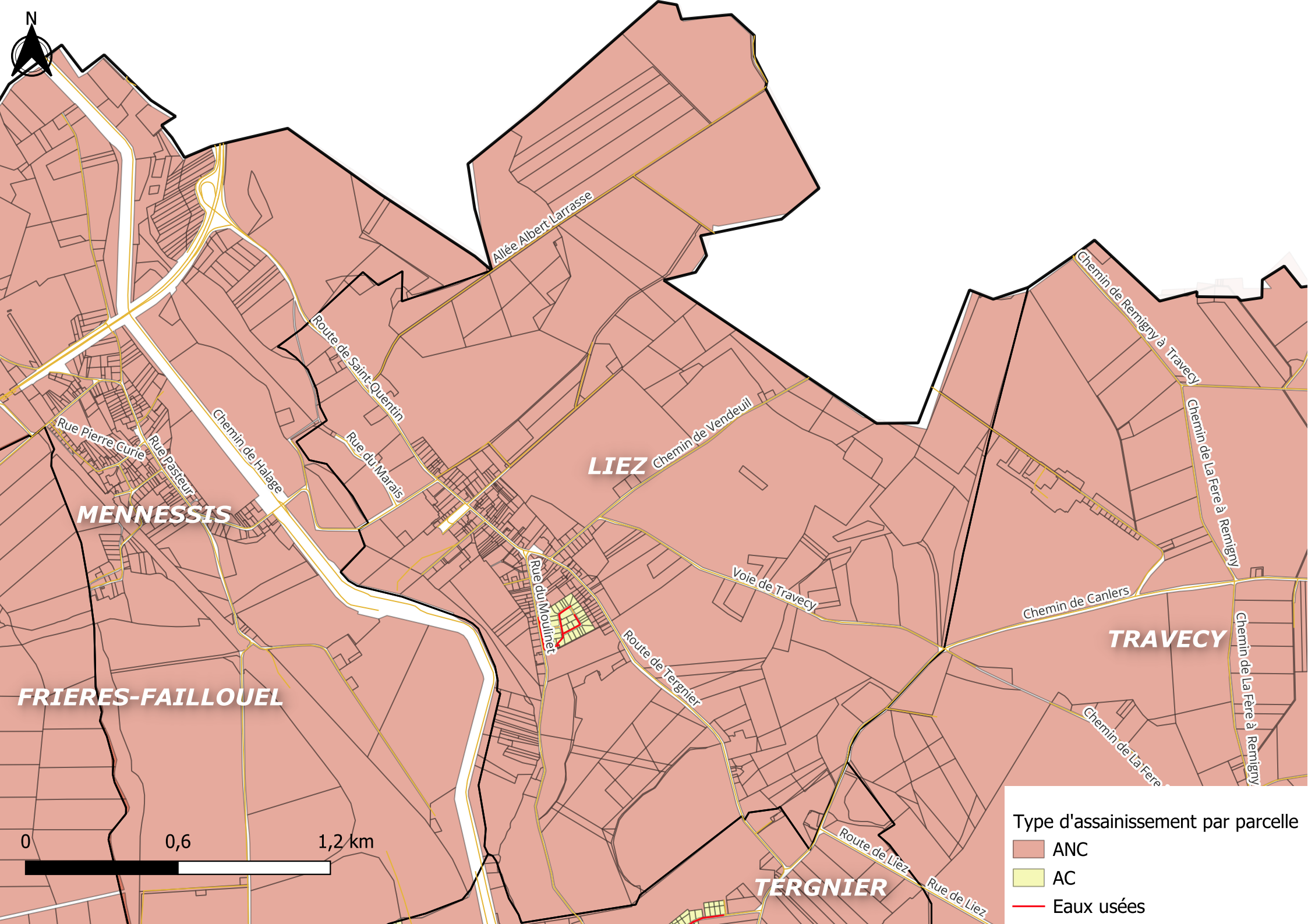
N
Allée Albert Larrasse
Route de Saint-Quentin
Rue du Marais
Chemin de Halage
Rue Pierre Curie
Rue Pasteur
MENNESSIS
LIEZ
Chemin de Vendeuil
Rue du Moulinet
Route de Tergnier
Voie de Travecy
Chemin de Canlers
TRAVECY
Chemin de Remigny à Travecy
Chemin de La Fere à Remigny
Chemin de La Fère à Remigny
FRIERES-FAILLOUEL
TERGNIER
Route de Liez
Rue de Liez
0
0,6
1,2 km
Type d'assainissement par parcelle
ANC
AC
Eaux usées

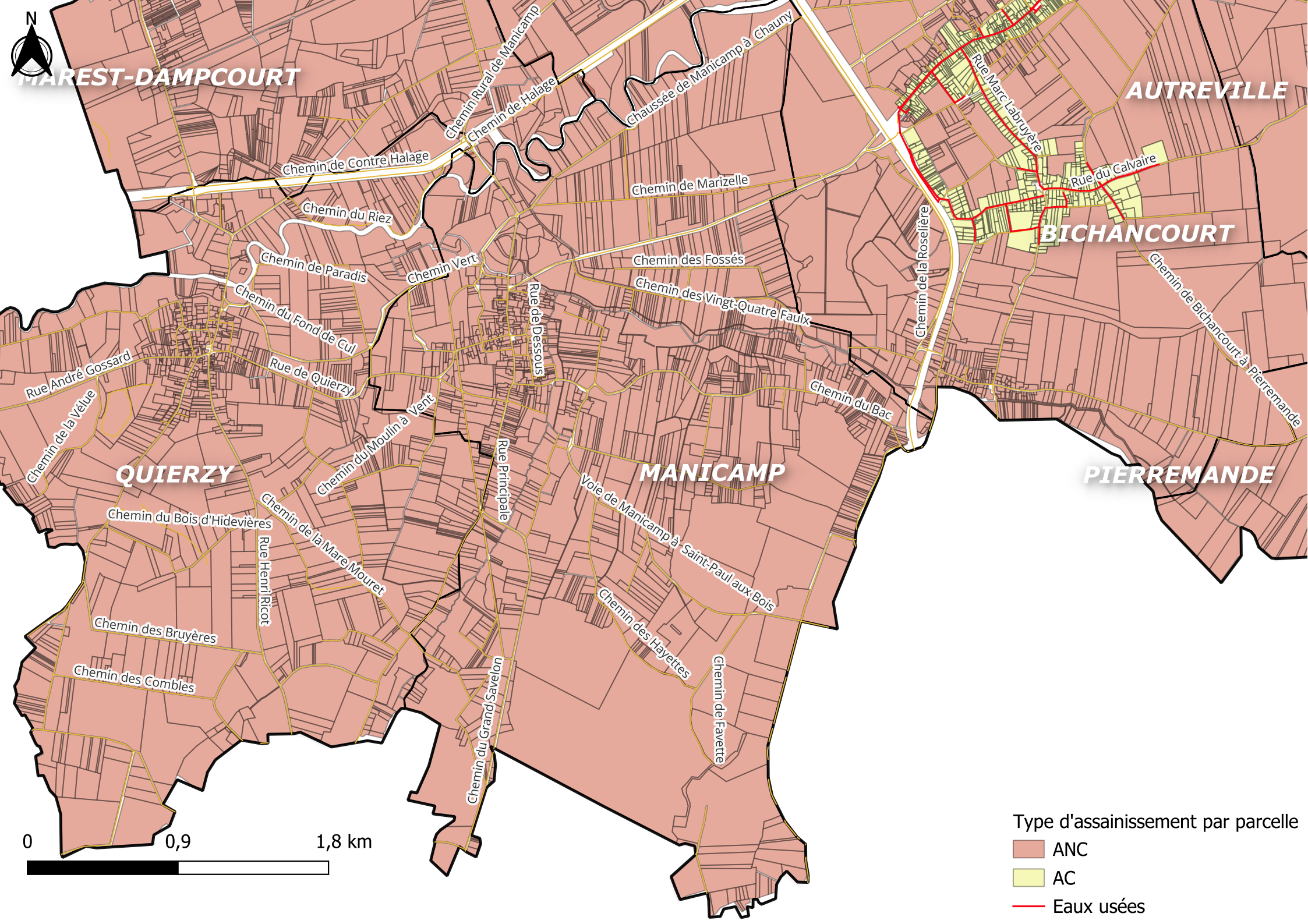
N
MAREST-DAMPCOURT
AUTREVILLE
BICHANCOURT
QUIERZY
MANICAMP
PIERREMANDE
Chemin Rural de Manicamp
Chemin de Halage
Chaussée de Manicamp à Chauny
Rue Marc Labruyère
Rue du Calvaire
Chemin de Contre Halage
Chemin de Marizelle
Chemin du Riez
Chemin de Paradis
Chemin Vert
Chemin des Fossés
Chemin des Vingt-Quatre Faulx
Chemin de la Roselière
Chemin de Bichancourt à Pierremande
Chemin du Fond de Cul
Rue de Dessous
Rue André Gossard
Rue de Quierzy
Chemin du Moulin à Vent
Chemin du Bac
Chemin de la Vélue
Rue Principale
Chemin du Bois d'Hidevières
Chemin de la Mare Mouret
Voie de Manicamp à Saint-Paul aux Bois
Rue Henri Ricot
Chemin des Bruyères
Chemin des Hayettes
Chemin des Combles
Chemin du Grand Savelon
Chemin de Favette
0
0,9
1,8 km
Type d'assainissement par parcelle
ANC
AC
Eaux usées

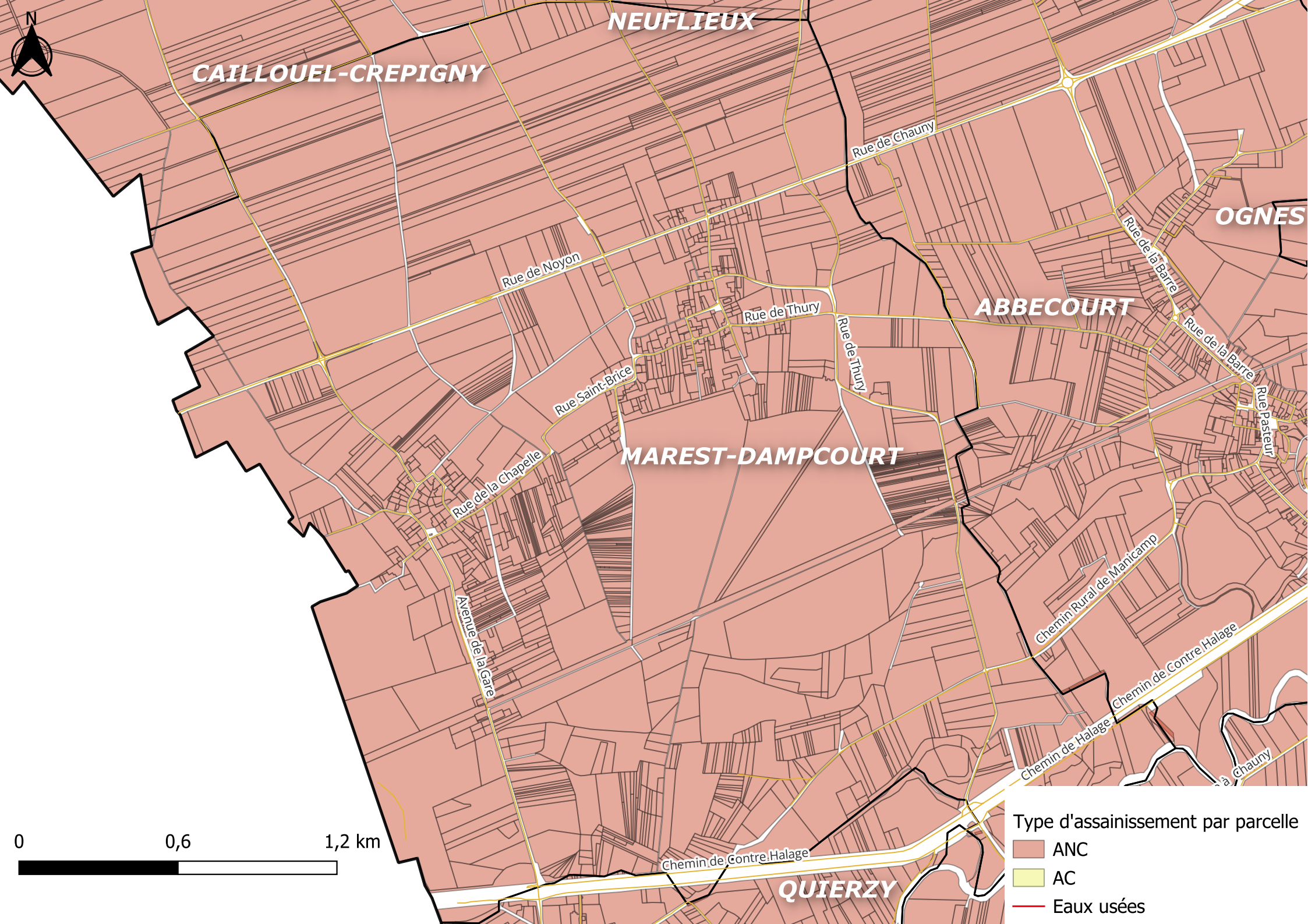
N
NEUFLIEUX
CAILLOUEL-CREPIGNY
OGNES
ABBECOURT
MAREST-DAMPCOURT
QUIERZY
Rue de Chauny
Rue de Noyon
Rue de Thury
Rue de Thury
Rue de la Barre
Rue de la Barre
Rue Pasteur
Rue Saint-Brice
Rue de la Chapelle
Avenue de la Gare
Chemin Rural de Manicamp
Chemin de Contre Halage
Chemin de Halage
Chemin de Contre Halage
0
0,6
1,2 km
Type d'assainissement par parcelle
ANC
AC
Eaux usées

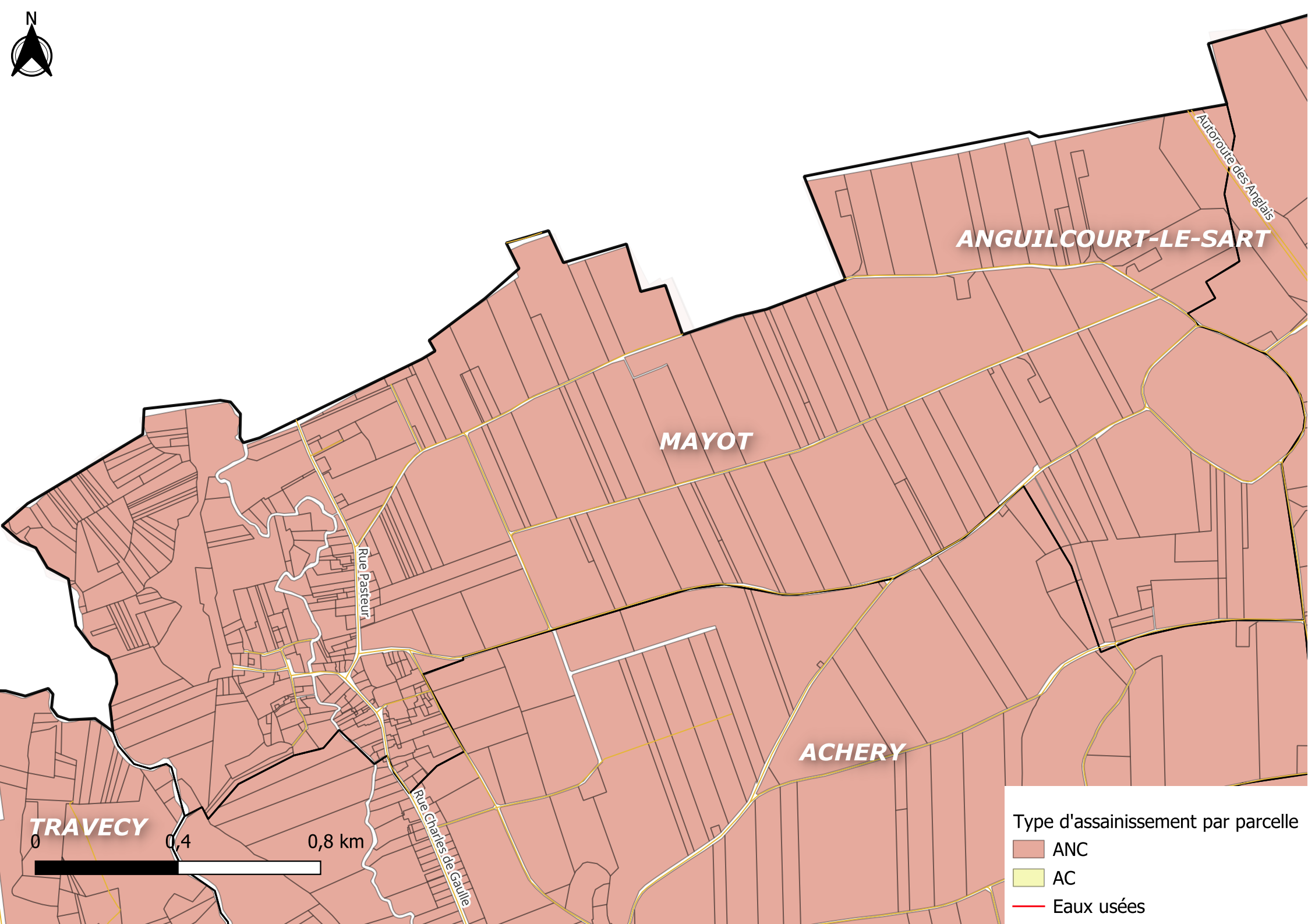
N
ANGUILCOURT-LE-SART
MAYOT
ACHERY
TRAVECY
Autoroute des Anglais
Rue Pasteur
Rue Charles de Gaulle
0
0,4
0,8 km
Type d'assainissement par parcelle
ANC
AC
Eaux usées

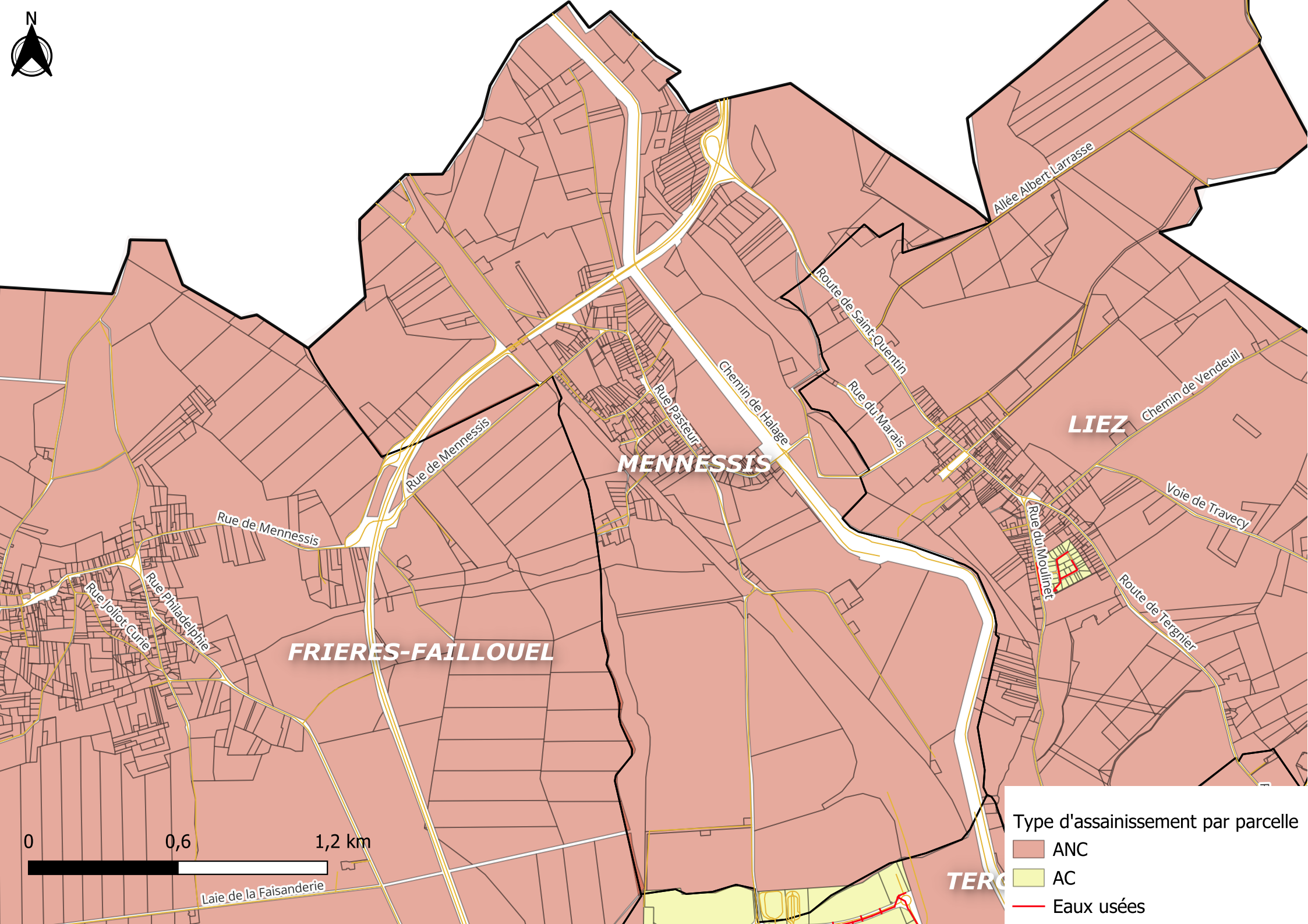
N
Allée Albert Larrasse
Route de Saint-Quentin
Rue du Marais
Chemin de Vendeuil
Chemin de Halage
Rue Pasteur
Rue de Mennessis
MENNESSIS
LIEZ
Voie de Travecy
Rue du Moulinet
Route de Tergnier
Rue de Mennessis
Rue Joliot Curie
Rue Philadelphie
FRIERES-FAILLOUEL
0
0,6
1,2 km
Laie de la Faisanderie
Type d'assainissement par parcelle
ANC
AC
Eaux usées

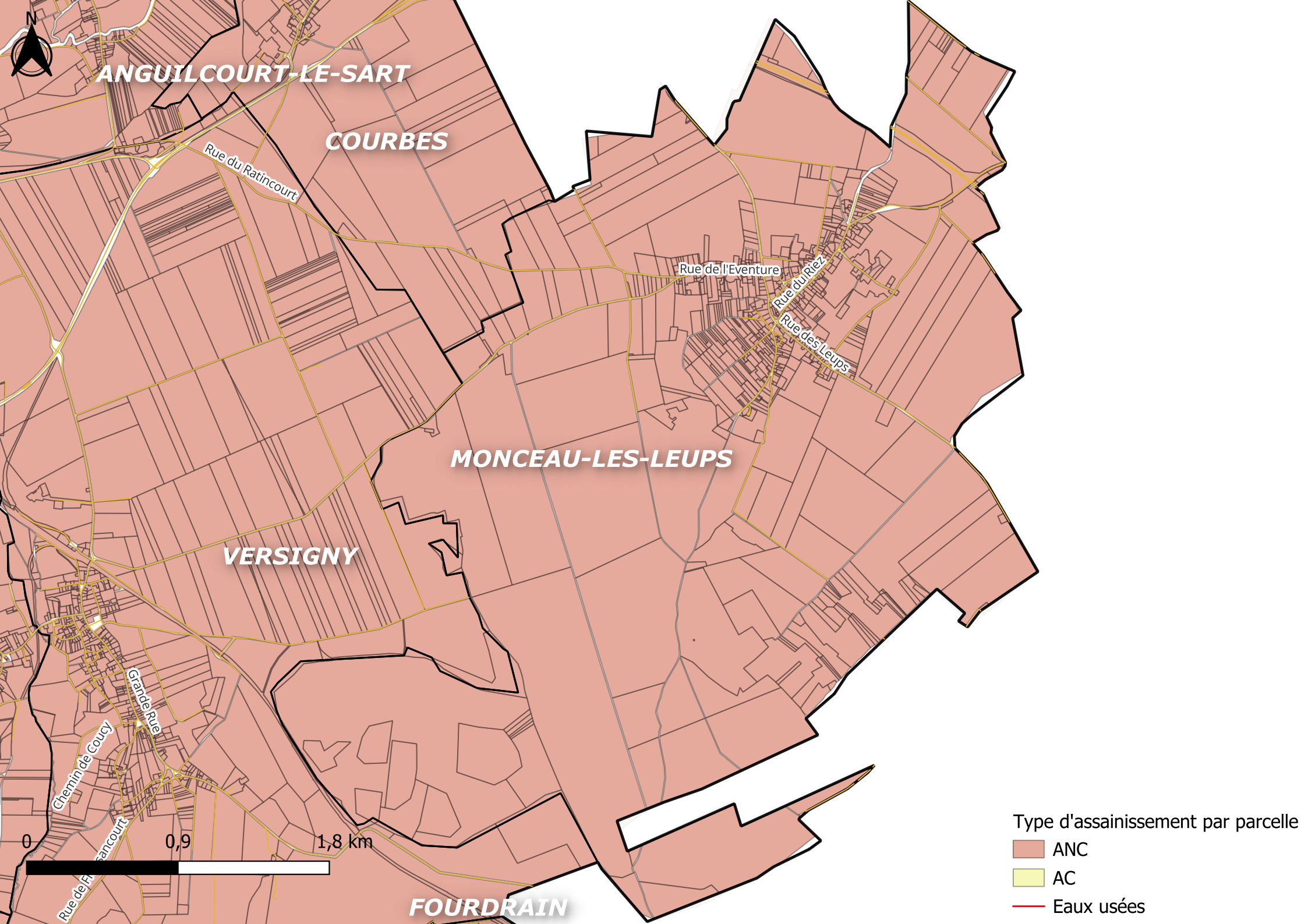
N
ANGUILCOURT-LE-SART
COURBES
MONCEAU-LES-LEUPS
VERSIGNY
FOURDRAIN
Rue du Ratincourt
Rue de l'Eventure
Rue du Riez
Rue des Leups
Grande Rue
Chemin de Coucy
0
0,9
1,8 km
Type d'assainissement par parcelle
ANC
AC
Eaux usées

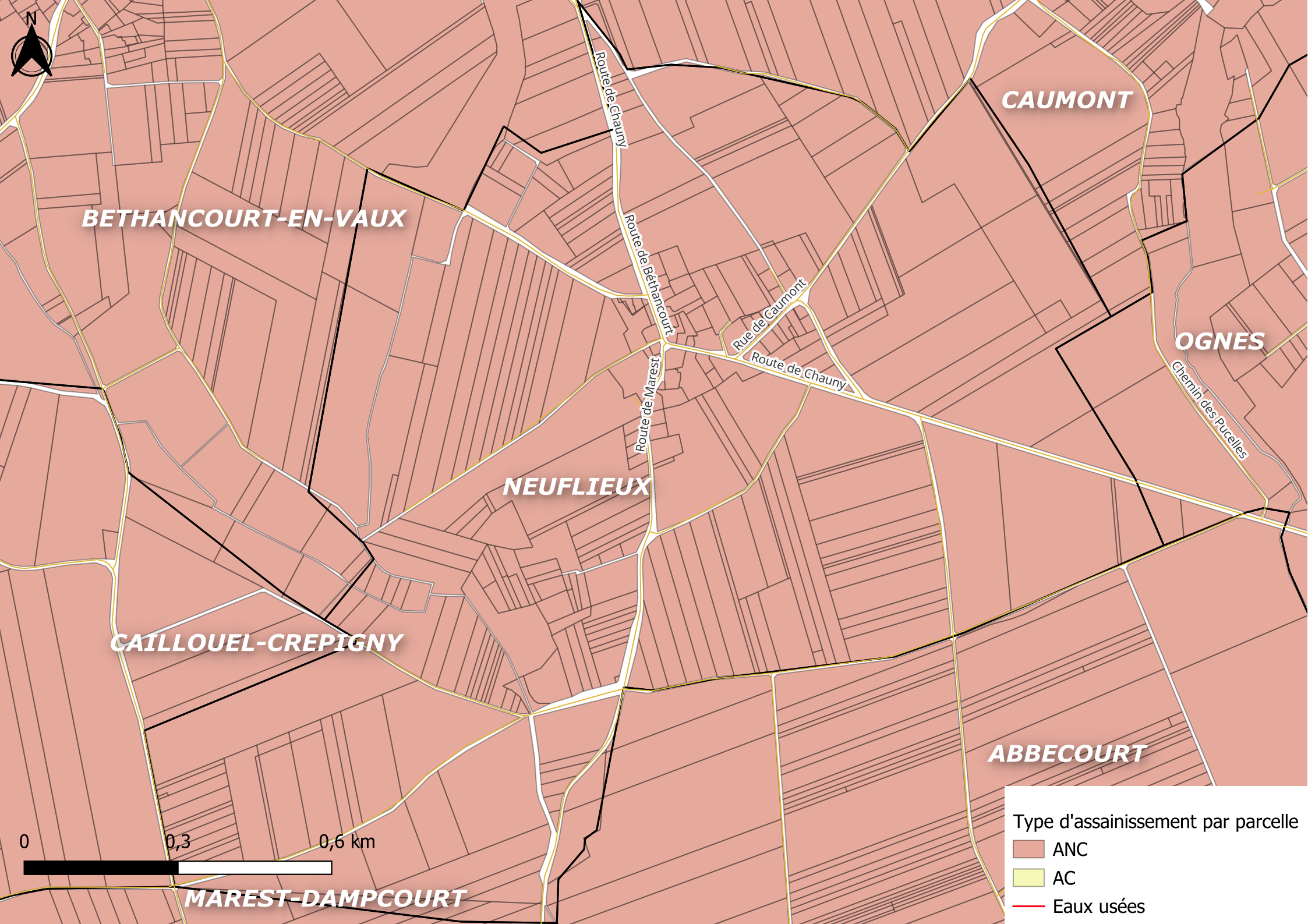
N
BETHANCOURT-EN-VAUX
CAUMONT
OGNES
NEUFLIEUX
CAILLOUEL-CREPIGNY
ABBECOURT
MAREST-DAMPCOURT
Route de Chauny
Route de Béthancourt
Route de Marest
Rue de Caumont
Route de Chauny
Chemin des Pucelles
0
0,3
0,6 km
Type d'assainissement par parcelle
ANC
AC
Eaux usées

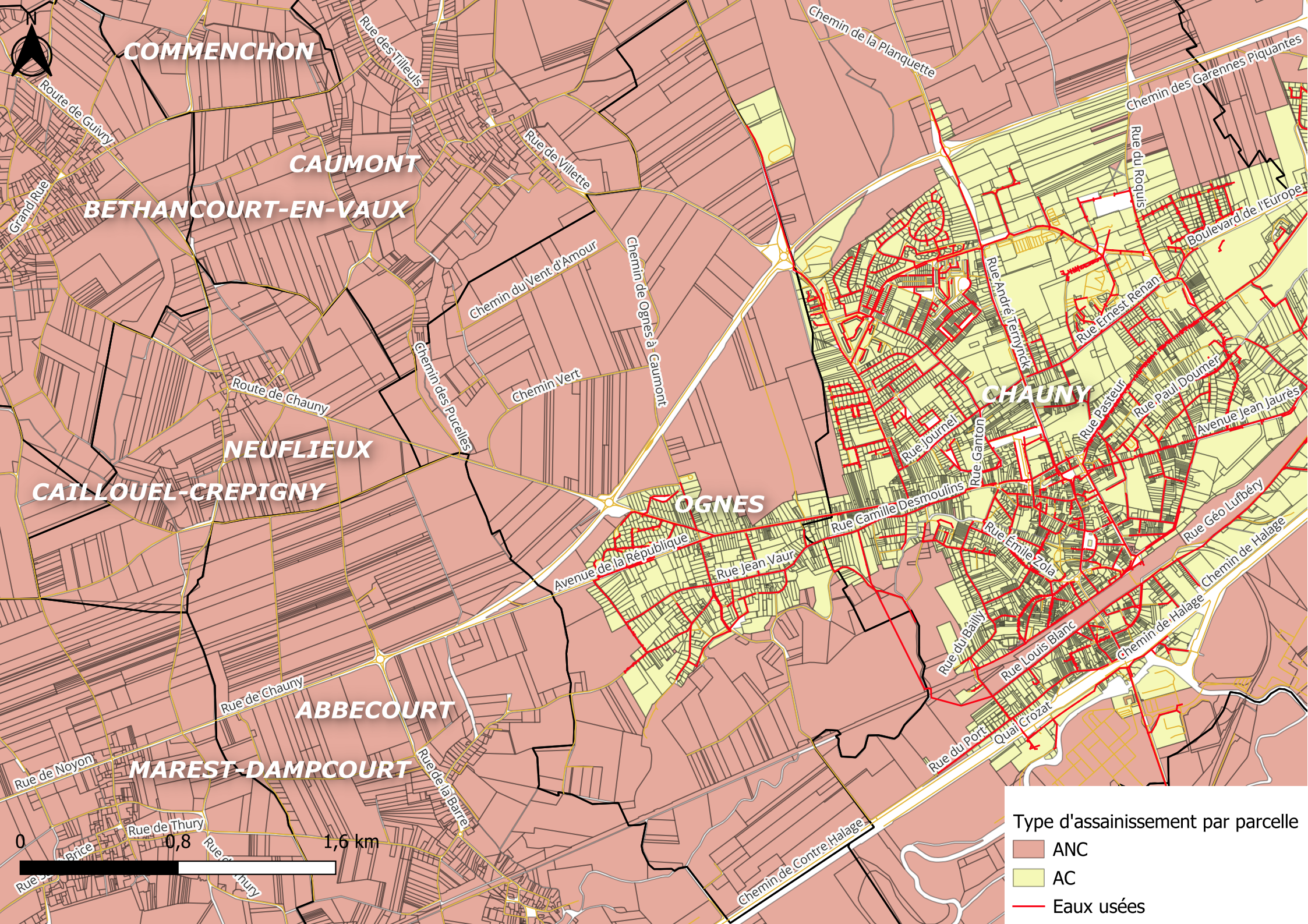
N
COMMENCHON
CAUMONT
BETHANCOURT-EN-VAUX
NEUFLIEUX
CAILLOUEL-CREPIGNY
OGNES
CHAUNY
ABBECOURT
MAREST-DAMPCOURT
Route de Guivry
Rue des Tilleuls
Rue de Villette
Grand Rue
Chemin du Vent d'Amour
Chemin de Ognes à Caumont
Chemin des Pucelles
Chemin Vert
Route de Chauny
Chemin de la Planquette
Chemin des Garennes Piquantes
Rue du Roquis
Boulevard de l'Europe
Rue André Ternynck
Rue Ernest Renan
Rue Pasteur
Rue Paul Doumer
Avenue Jean Jaurès
Rue Journel
Rue Ganton
Rue Camille Desmoulins
Avenue de la République
Rue Jean Vaur
Rue Emile Zola
Rue Géo Lufbéry
Chemin de Halage
Rue du Bailly
Rue Louis Blanc
Rue du Port
Quai Crozat
Rue de Chauny
Rue de Noyon
Rue de la Barre
Rue de Thury
Chemin de Contre Halage
0
0,8
1,6 km
Type d'assainissement par parcelle
ANC
AC
Eaux usées

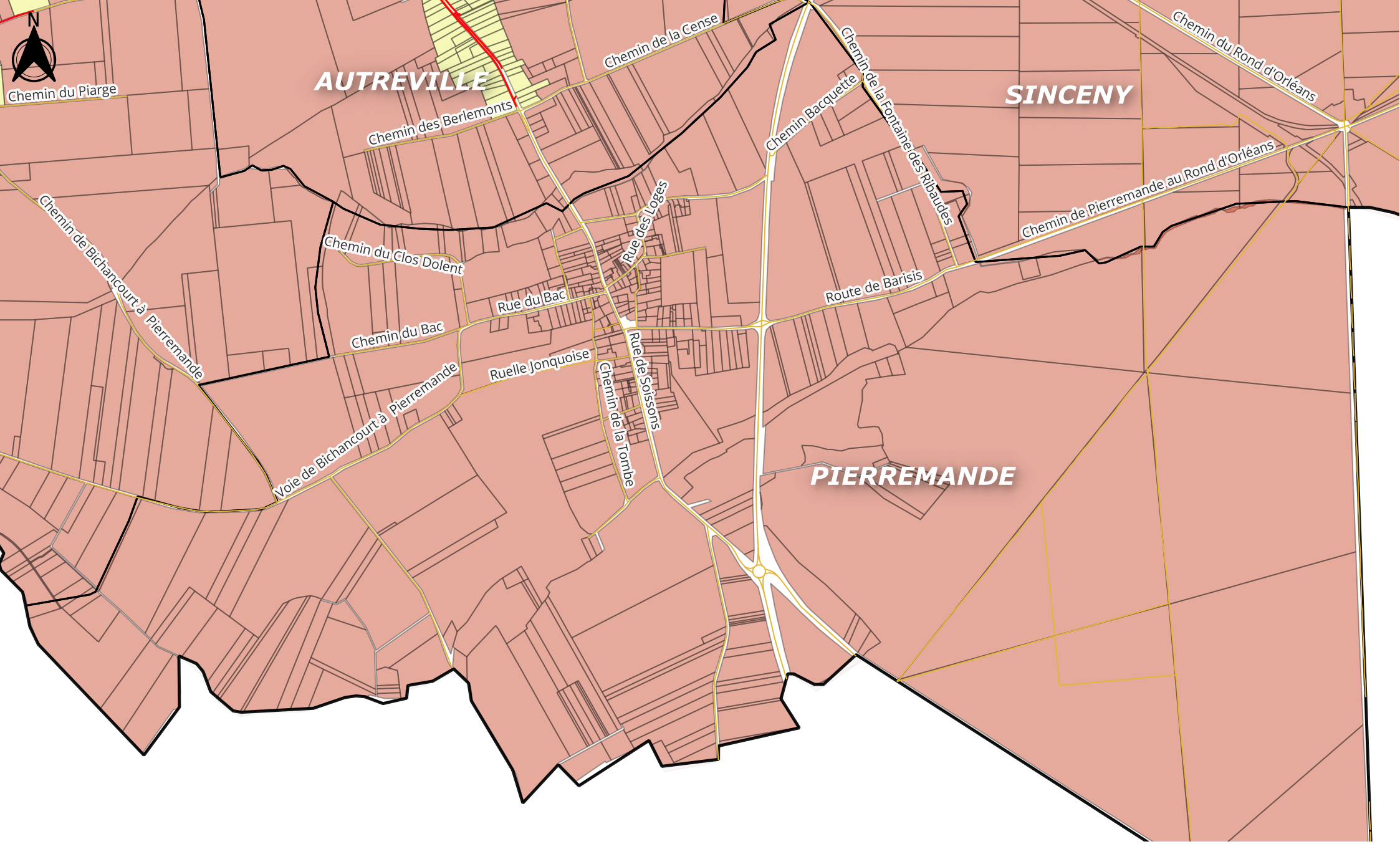
N
AUTREVILLE
SINCENY
PIERREMANDE
Chemin du Piarge
Chemin de la Cense
Chemin du Rond d'Orléans
Chemin des Berlemonts
Chemin Bacquette
Chemin de la Fontaine des Ribaudes
Chemin de Pierremande au Rond d'Orléans
Chemin de Bichancourt à Pierremande
Chemin du Clos Dolent
Rue des Loges
Rue du Bac
Route de Barisis
Chemin du Bac
Ruelle Jonquoise
Rue de Soissons
Chemin de la Tombe
Voie de Bichancourt à Pierremande
0
0,5
1 km
Type d'assainissement par parcelle
ANC
AC
Eaux usées

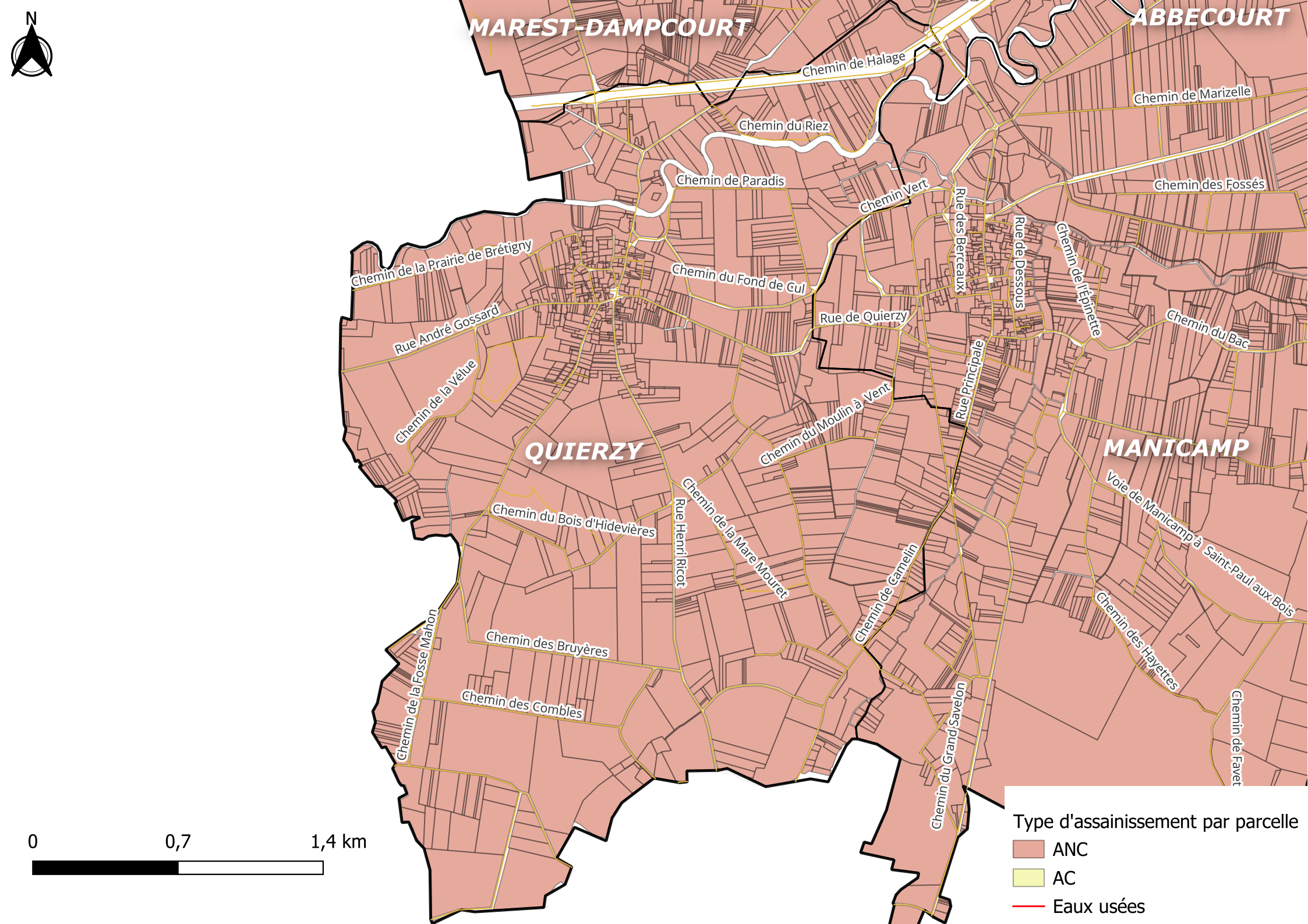
N
MAREST-DAMPCOURT
ABBECOURT
QUIERZY
MANICAMP
Chemin de Halage
Chemin de Marizelle
Chemin du Riez
Chemin de Paradis
Chemin Vert
Chemin des Fossés
Rue des Berceaux
Rue de Dessous
Chemin de l'Epinette
Chemin de la Prairie de Brétigny
Chemin du Fond de Cul
Rue de Quierzy
Chemin du Bac
Rue André Gossard
Chemin de la Vélue
Rue Principale
Chemin du Moulin à Vent
Chemin du Bois d'Hidevières
Rue Henri Ricot
Chemin de la Mare Mouret
Chemin de Camelin
Voie de Manicamp à Saint-Paul aux Bois
Chemin des Hayettes
Chemin de la Fosse Mahon
Chemin des Bruyères
Chemin des Combles
Chemin du Grand Savelon
Chemin de Favet
0
0,7
1,4 km
Type d'assainissement par parcelle
ANC
AC
Eaux usées

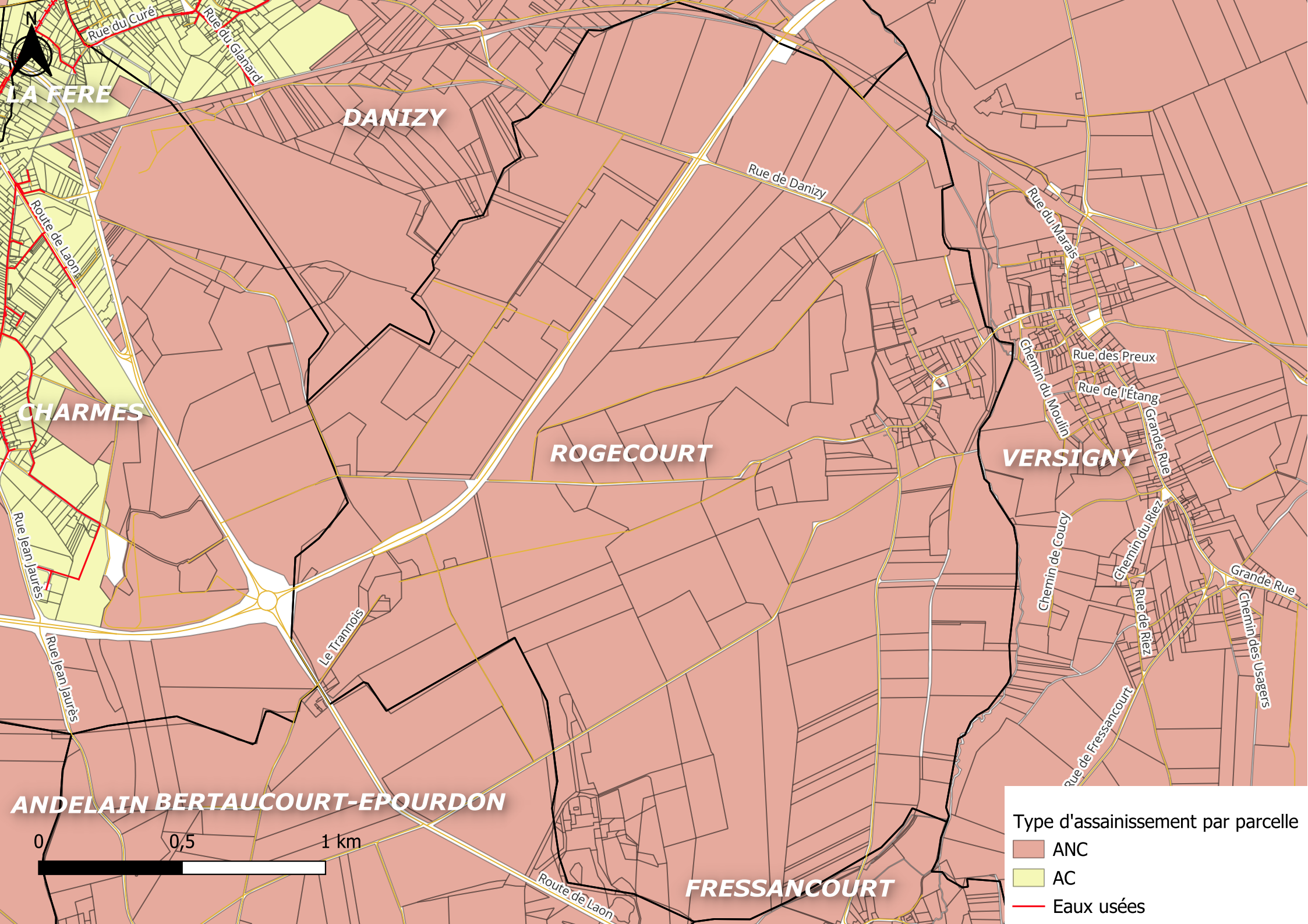
N
LA FERE
DANIZY
CHARMES
ROGECOURT
VERSIGNY
ANDELAIN
BERTAUCOURT-EPOURDON
FRESSANCOURT
Rue du Curé
Rue du Glanard
Route de Laon
Rue de Danizy
Rue du Marais
Chemin du Moulin
Rue des Preux
Rue de l'Étang
Grande Rue
Chemin du Riez
Chemin de Coucy
Rue de Riez
Chemin des Usagers
Rue de Fressancourt
Rue Jean Jaurès
Le Trannois
0
0,5
1 km
Type d'assainissement par parcelle
ANC
AC
Eaux usées

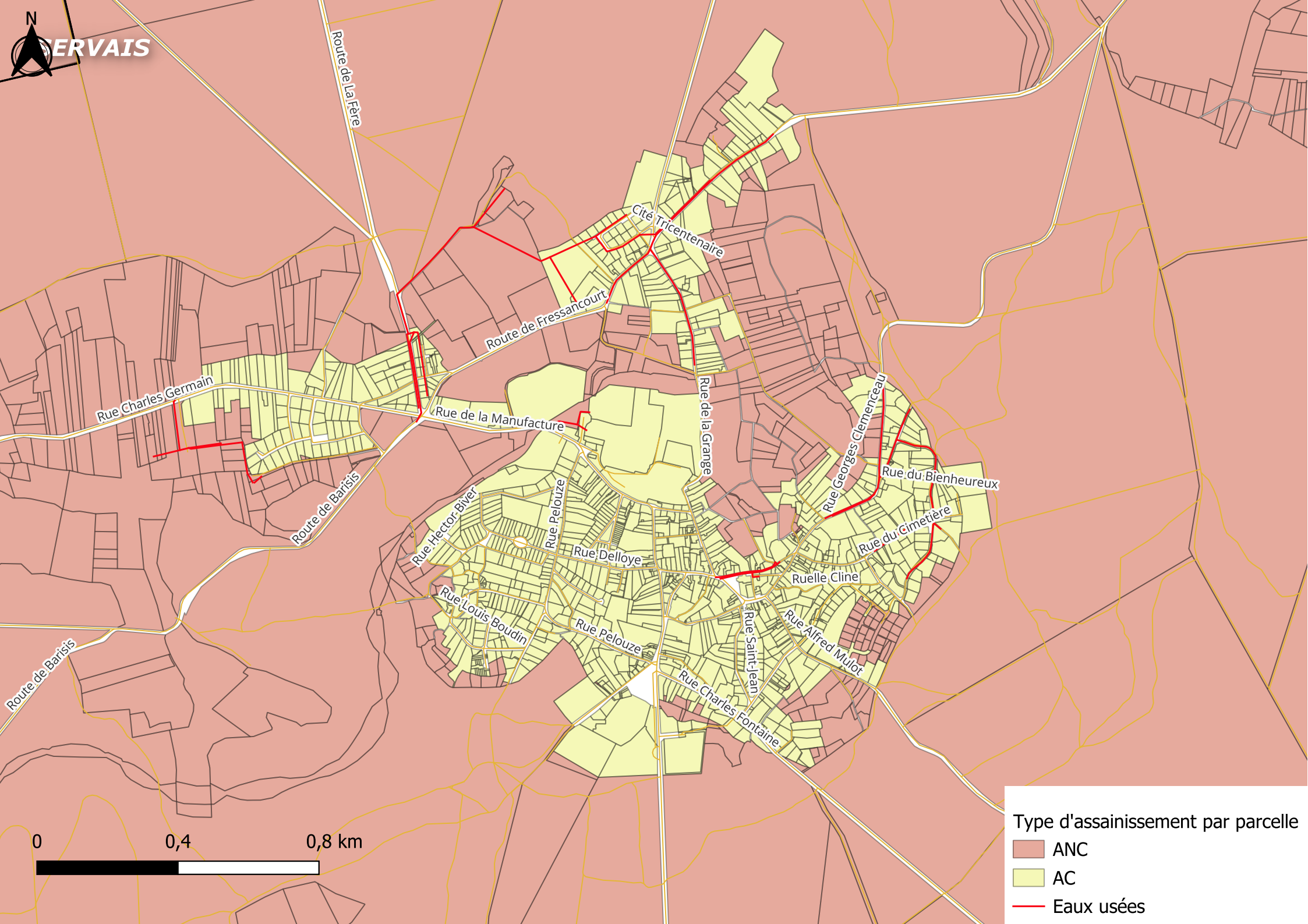
N
SERVAIS
Route de La Fère
Cité Tricentenaire
Route de Fressancourt
Rue de la Grange
Rue Georges Clemenceau
Rue du Bienheureux
Rue du Cimetière
Rue Charles Germain
Rue de la Manufacture
Route de Barisis
Rue Hector Biver
Rue Pelouze
Rue Delloye
Ruelle Cline
Rue Louis Boudin
Rue Pelouze
Rue Saint-Jean
Rue Alfred Mulot
Rue Charles Fontaine
Route de Barisis
0
0,4
0,8 km
Type d'assainissement par parcelle
ANC
AC
Eaux usées

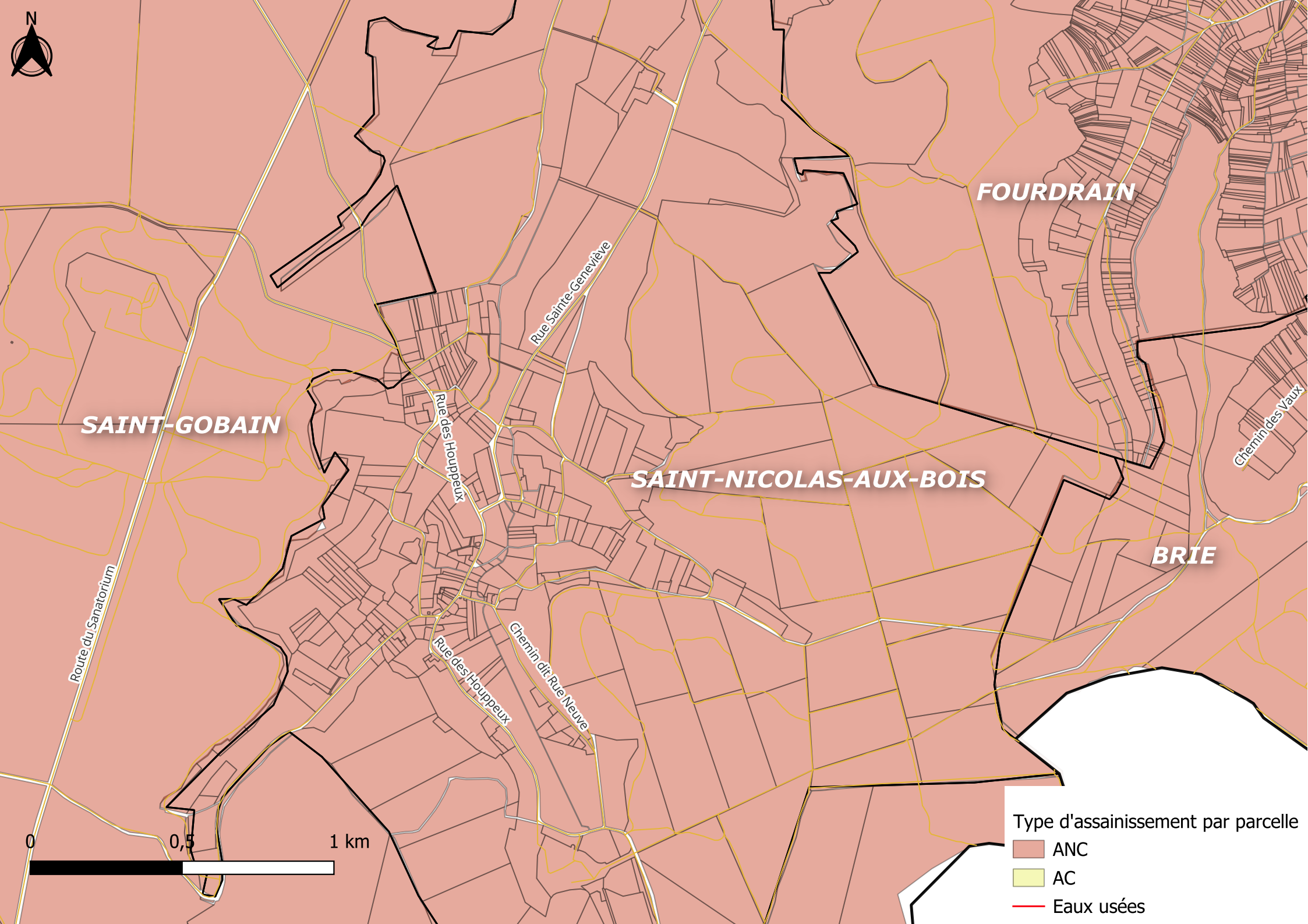
N
FOURDRAIN
SAINT-GOBAIN
SAINT-NICOLAS-AUX-BOIS
BRIE
Rue Sainte-Geneviève
Rue des Houppeux
Rue des Houppeux
Chemin dit Rue Neuve
Route du Sanatorium
Chemin des Vaux
0
0,5
1 km
Type d'assainissement par parcelle
ANC
AC
Eaux usées

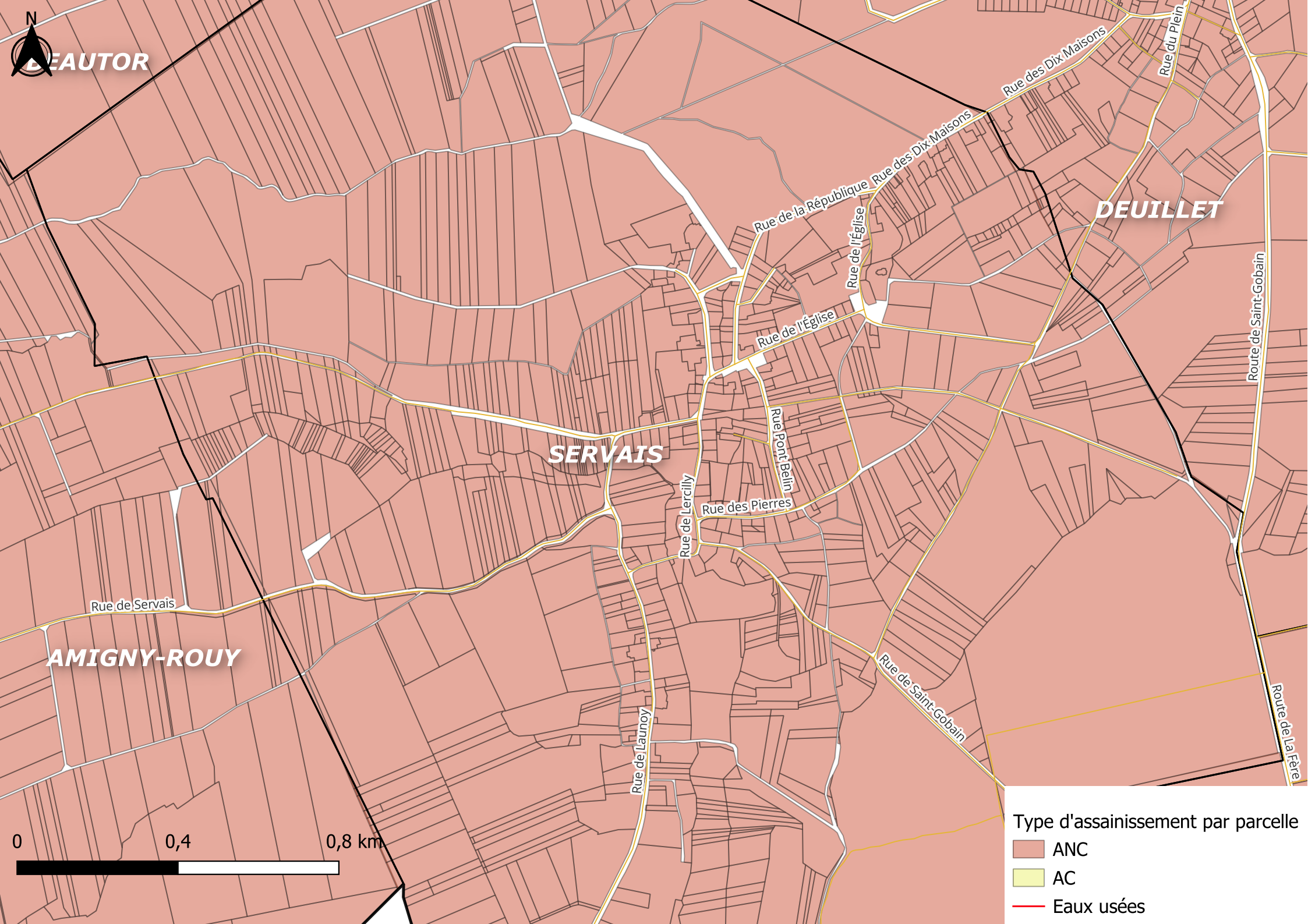
N
BEAUTOR
DEUILLET
SERVAIS
AMIGNY-ROUY
Rue de la République
Rue des Dix Maisons
Rue du Plein
Rue de l'Église
Rue de l'Église
Route de Saint-Gobain
Rue Pont Belin
Rue des Pierres
Rue de Lercily
Rue de Servais
Rue de Saint-Gobain
Rue de Launoy
Route de La Fère
0
0,4
0,8 km
Type d'assainissement par parcelle
ANC
AC
Eaux usées

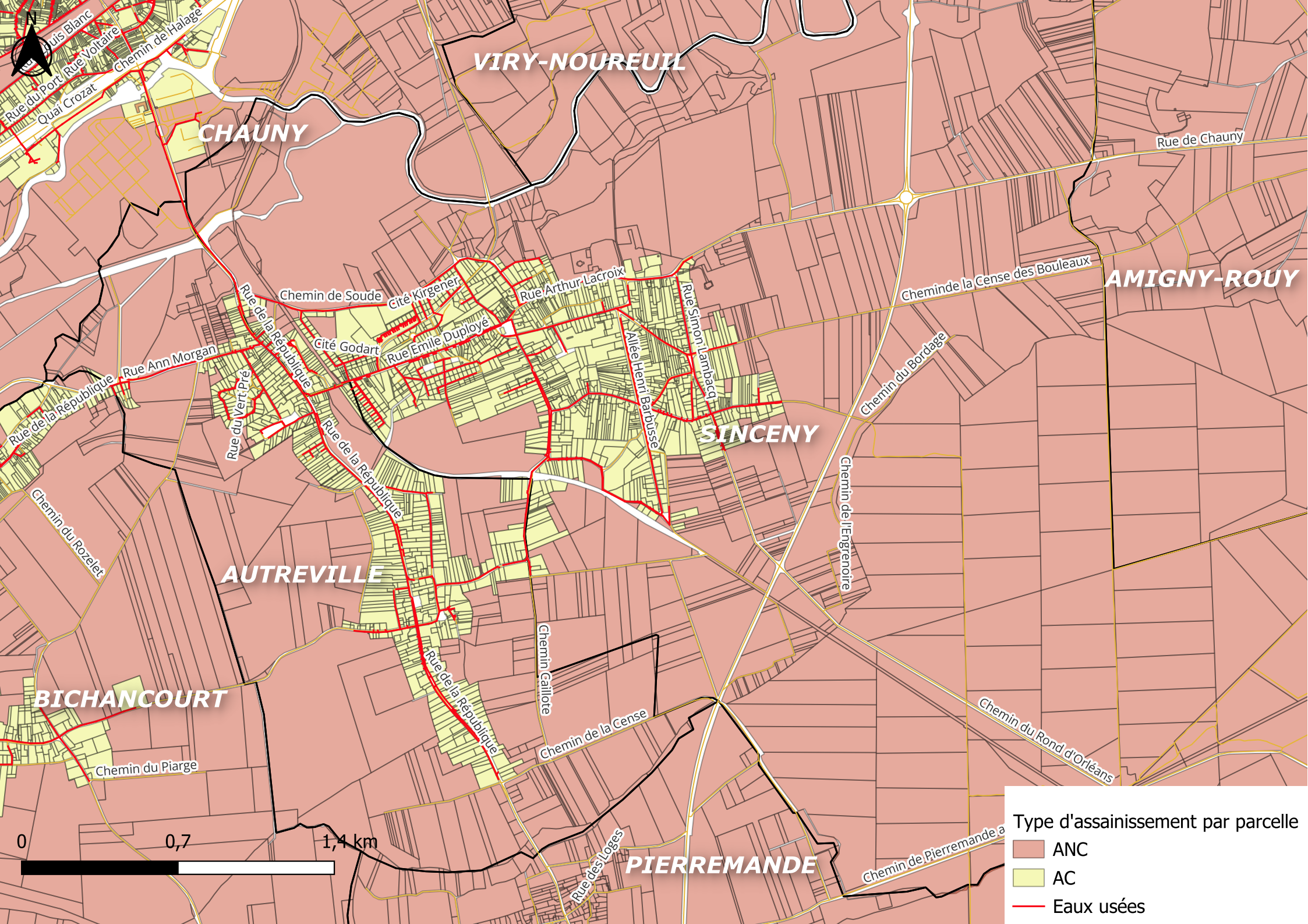
VIRY-NOUREUIL
CHAUNY
AMIGNY-ROUY
SINCENY
AUTREVILLE
BICHANCOURT
PIERREMANDE
Rue du Port
Rue Voltaire
Chemin de Halage
Quai Crozat
Rue de Chauny
Chemin de Soude
Cité Kirgener
Rue Arthur Lacroix
Rue de la République
Cité Godart
Rue Emile Duployé
Rue Ann Morgan
Rue du Vert Pré
Allée Henri Barbusse
Rue Simon Lambacq
Cheminde la Cense des Bouleaux
Chemin du Bordage
Chemin de l'Engrenoire
Chemin du Rozelet
Chemin Caillote
Chemin de la Cense
Chemin du Rond d'Orléans
Chemin du Piarge
Rue des Loges
Chemin de Pierremande
0
0,7
1,4 km
Type d'assainissement par parcelle
ANC
AC
Eaux usées

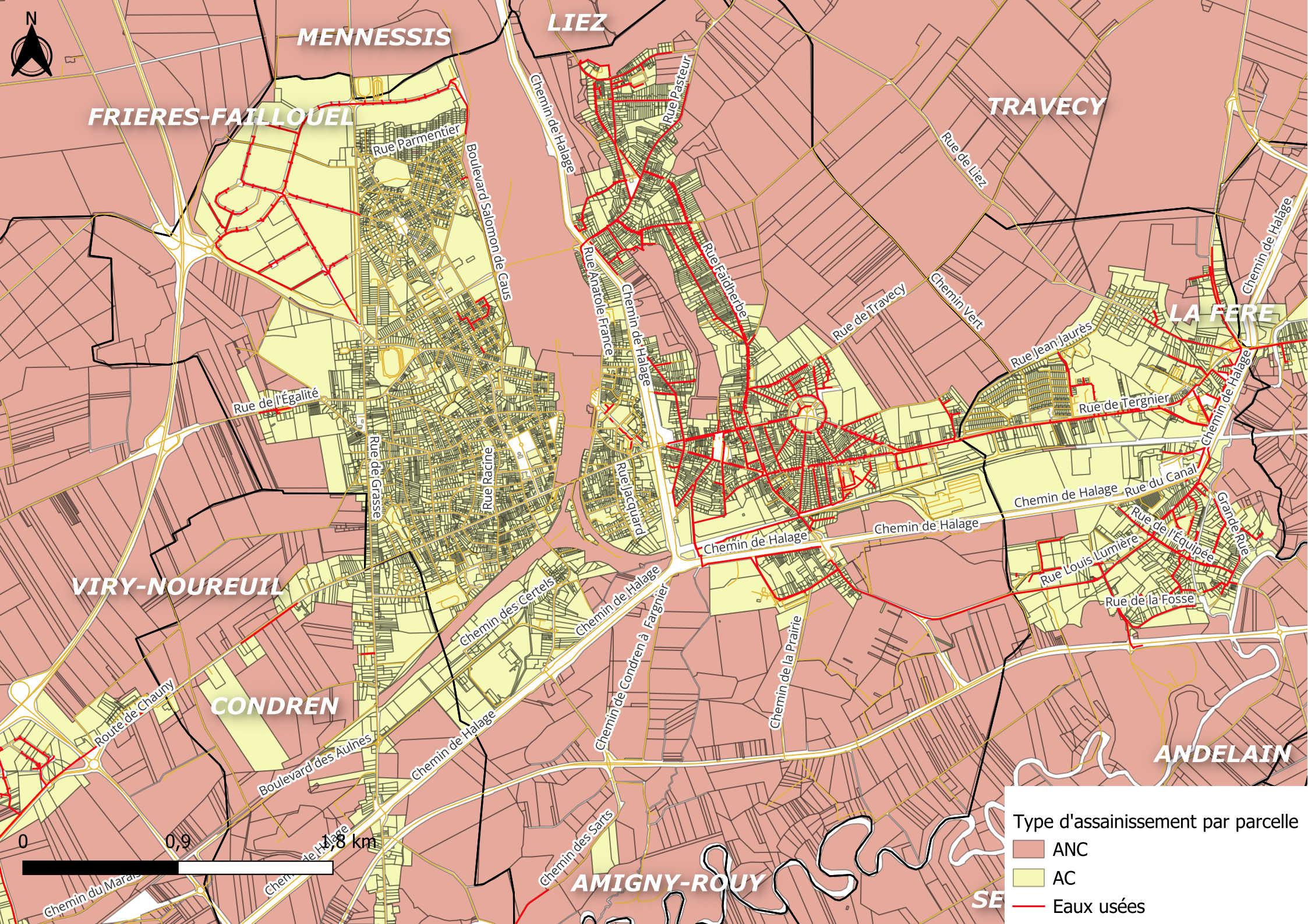
N
MENNESSIS
LIEZ
FRIERES-FAILLOUEL
TRAVECY
LA FERE
VIRY-NOUREUIL
CONDREN
ANDELAIN
AMIGNY-ROUY
Rue Parmentier
Boulevard Salomon de Caus
Chemin de Halage
Rue Pasteur
Rue de Liez
Rue Anatole France
Rue Faidherbe
Rue de Travecy
Chemin Vert
Rue Jean Jaurès
Rue de Tergnier
Rue du Canal
Rue de l'Égalité
Rue de Grassel
Rue Racine
Rue Jacquard
Chemin de Halage
Chemin des Certels
Chemin de Condren à Fargnier
Chemin de la Prairie
Rue Louis Lumière
Rue de l'Équipée
Grande Rue
Rue de la Fosse
Route de Chauny
Boulevard des Aulnes
Chemin des Sarts
Chemin du Marais
0
0,9
1,8 km
Type d'assainissement par parcelle
ANC
AC
Eaux usées

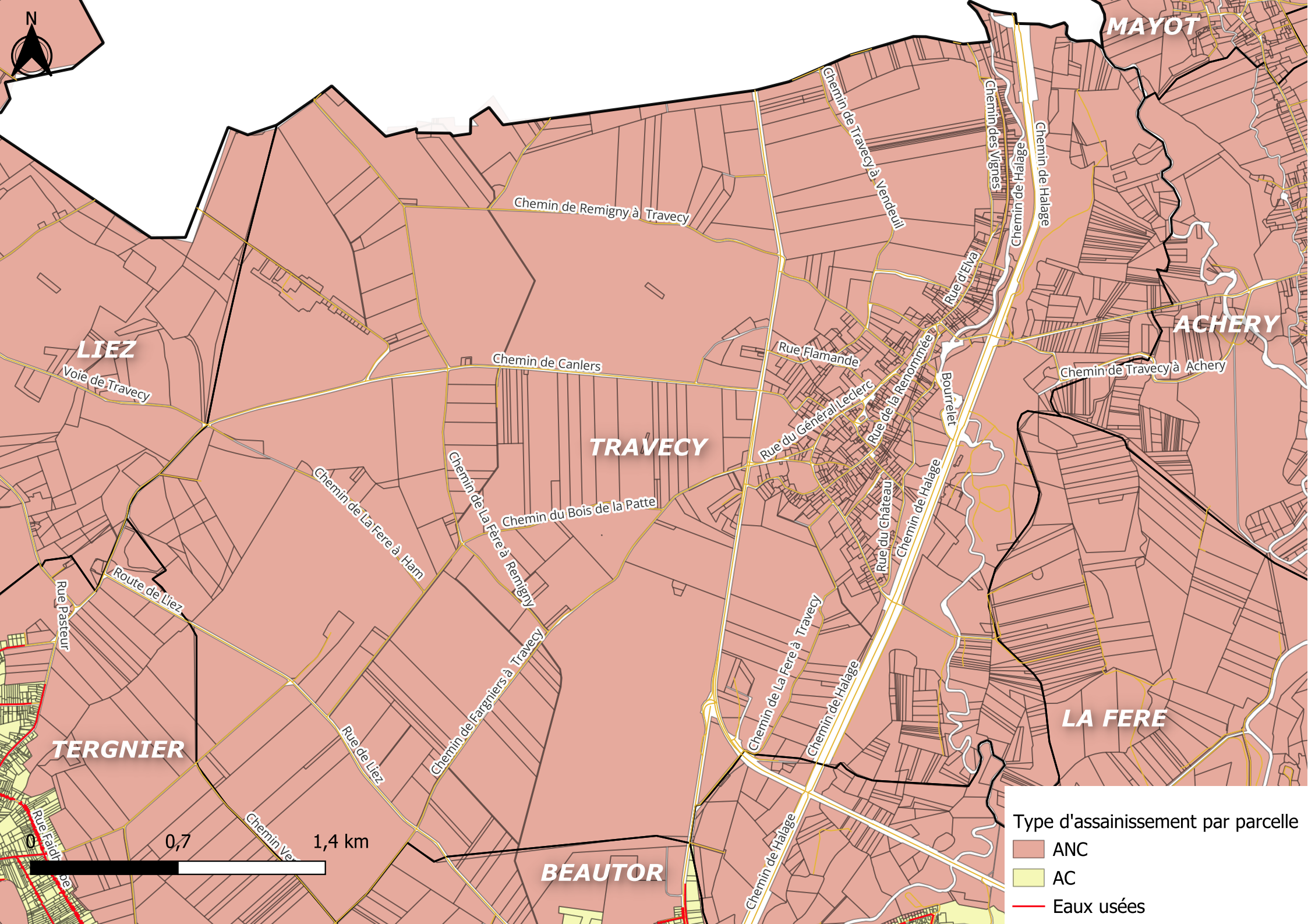
N
MAYOT
ACHERY
LIEZ
TRAVECY
LA FERE
TERGNIER
BEAUTOR
Chemin de Remigny à Travecy
Chemin de Travecy à Vendeuil
Chemin des Vignes
Chemin de Halage
Rue d'Elva
Rue Flamande
Chemin de Canlers
Voie de Travecy
Rue du Général Leclerc
Rue de la Renommée
Bourrelet
Chemin de Travecy à Achery
Rue du Château
Chemin de La Fere à Ham
Chemin de La Fere à Remigny
Chemin du Bois de la Patte
Route de Liez
Rue Pasteur
Chemin de Fargniers à Travecy
Rue de Liez
Chemin de La Fere à Travecy
0
0,7
1,4 km
Type d'assainissement par parcelle
ANC
AC
Eaux usées

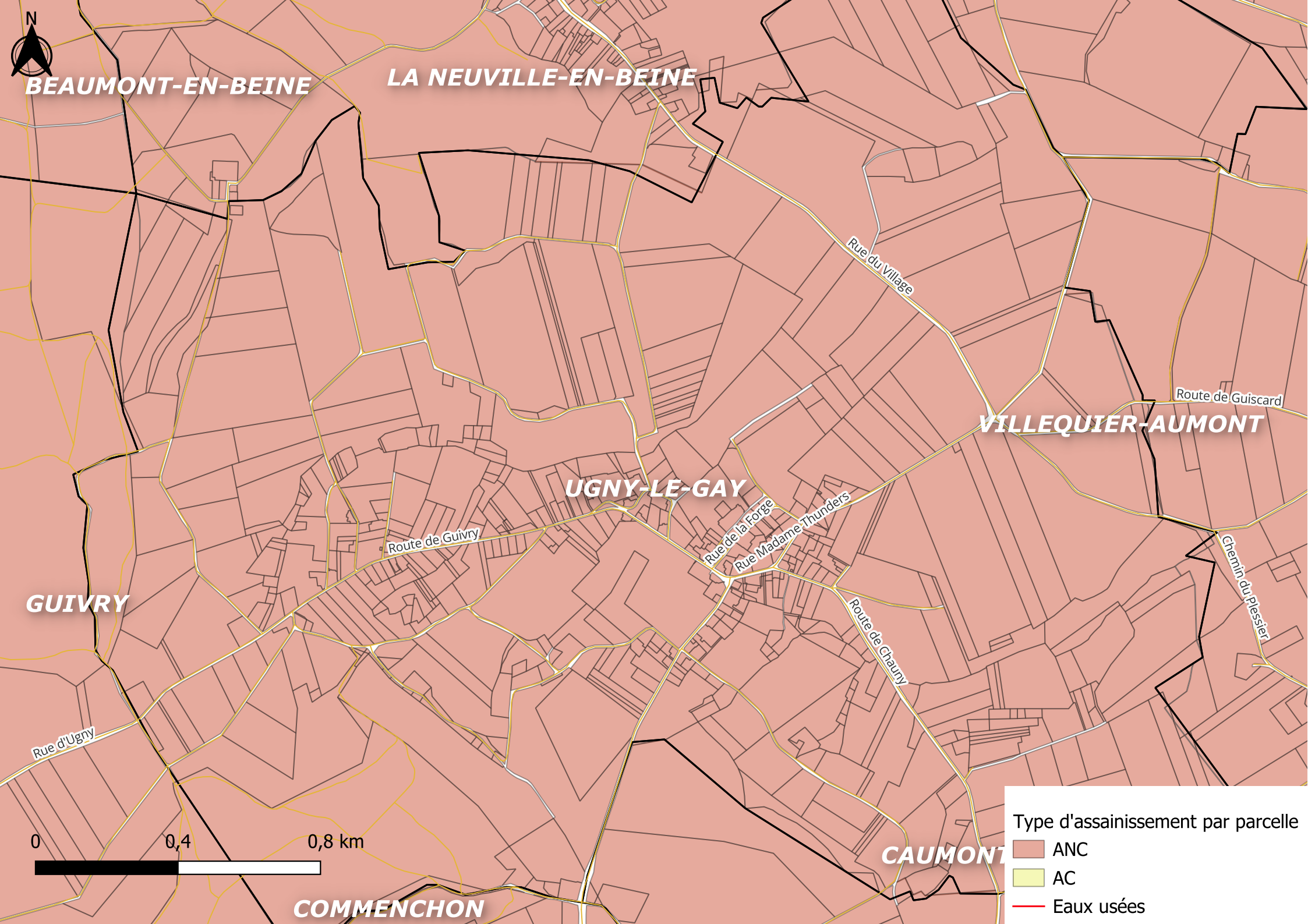
N
BEAUMONT-EN-BEINE
LA NEUVILLE-EN-BEINE
Rue du Village
Route de Guiscard
VILLEQUIER-AUMONT
UGNY-LE-GAY
Rue de la Forge
Rue Madame-Thunders
Route de Guivry
GUIVRY
Route de Chauny
Chemin du Plessier
Rue d'Ugny
CAUMONT
COMMENCHON
0
0,4
0,8 km
Type d'assainissement par parcelle
ANC
AC
Eaux usées

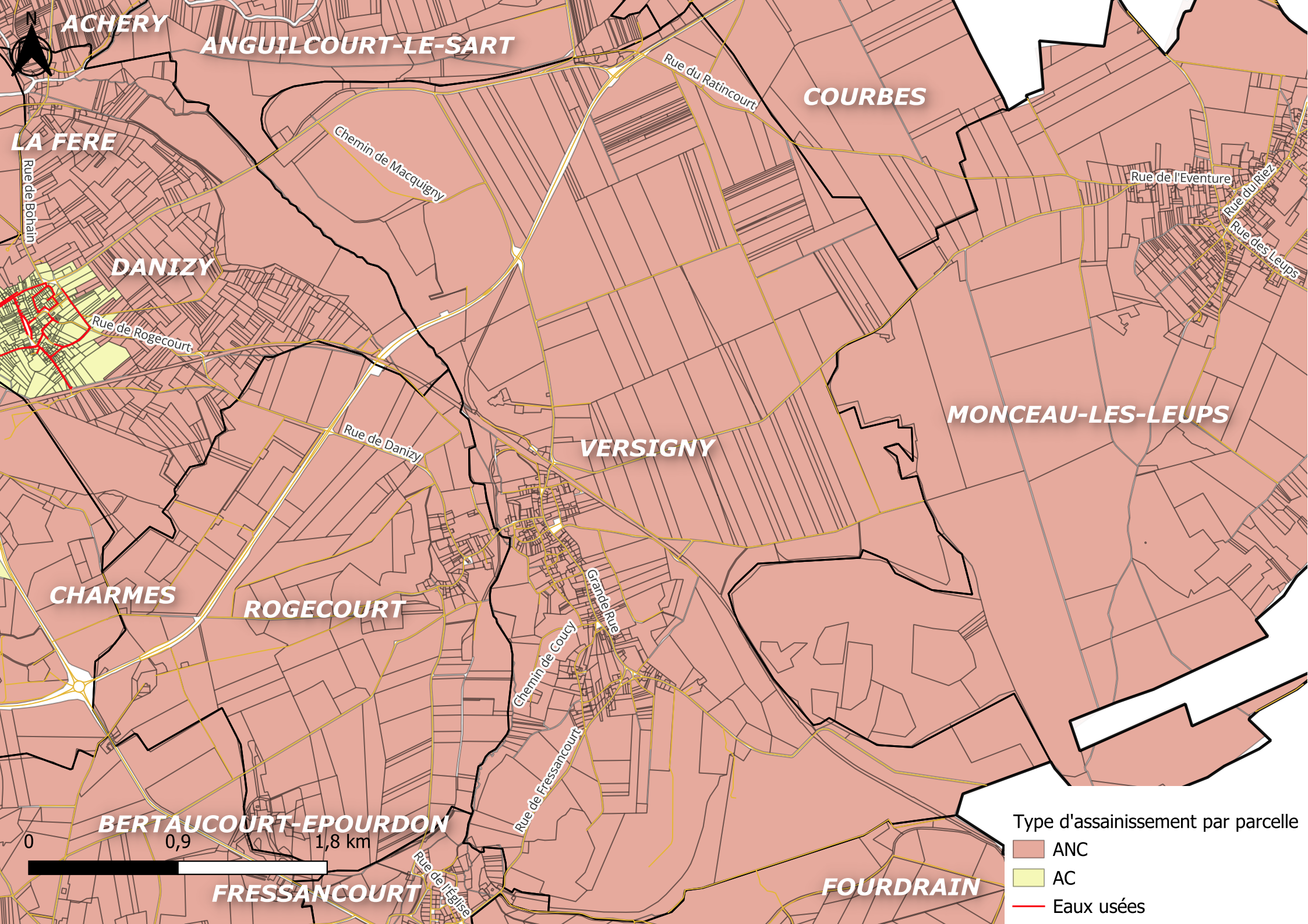
ACHERY
ANGUILCOURT-LE-SART
COURBES
LA FERE
Rue du Ratincourt
Chemin de Macquigny
Rue de Bohain
Rue de l'Eventure
Rue du Riez
Rue des Leups
DANIZY
Rue de Rogecourt
MONCEAU-LES-LEUPS
Rue de Danizy
VERSIGNY
CHARMES
ROGECOURT
Grande Rue
Chemin de Coucy
Rue de Fressancourt
BERTAUCOURT-EPOURDON
0
0,9
1,8 km
Rue de l'Église
FRESSANCOURT
FOURDRAIN
Type d'assainissement par parcelle
ANC
AC
Eaux usées

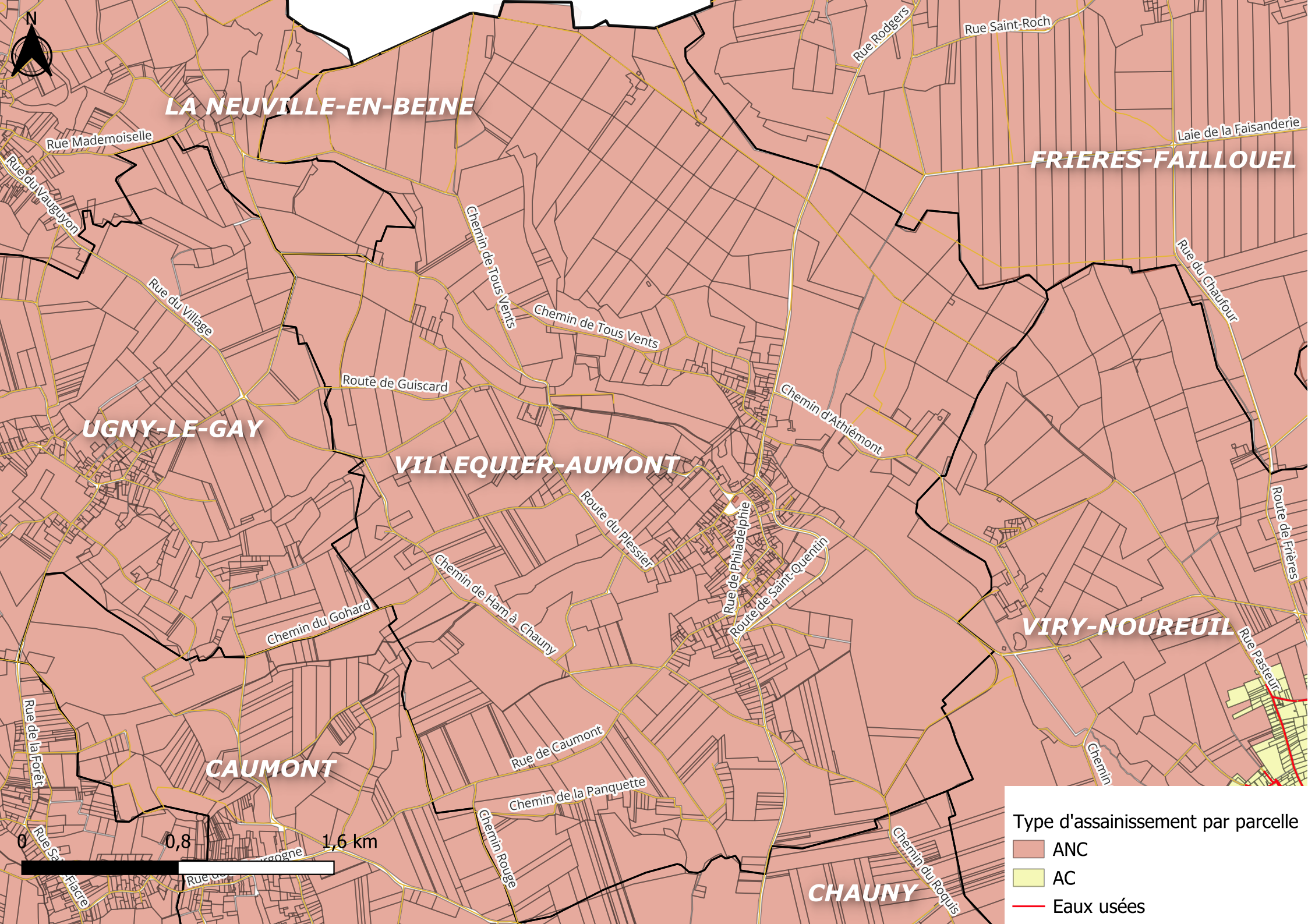
N
LA NEUVILLE-EN-BEINE
FRIERES-FAILLOUEL
UGNY-LE-GAY
VILLEQUIER-AUMONT
VIRY-NOUREUIL
CAUMONT
CHAUNY
Rue Mademoiselle
Rue du Vauguyon
Rue du Village
Route de Guiscard
Chemin de Tous Vents
Chemin de Tous Vents
Chemin d'Athiémont
Rue Rodgers
Rue Saint-Roch
Laie de la Faisanderie
Rue du Chaufour
Route de Frières
Rue Pasteur
Route du Plessier
Rue de Philadelphie
Route de Saint-Quentin
Chemin de Ham à Chauny
Chemin du Gohard
Rue de la Forêt
Rue de Caumont
Chemin de la Panquette
Chemin Rouge
Chemin du Roquis
Chemin
0
0,8
1,6 km
Type d'assainissement par parcelle
ANC
AC
Eaux usées

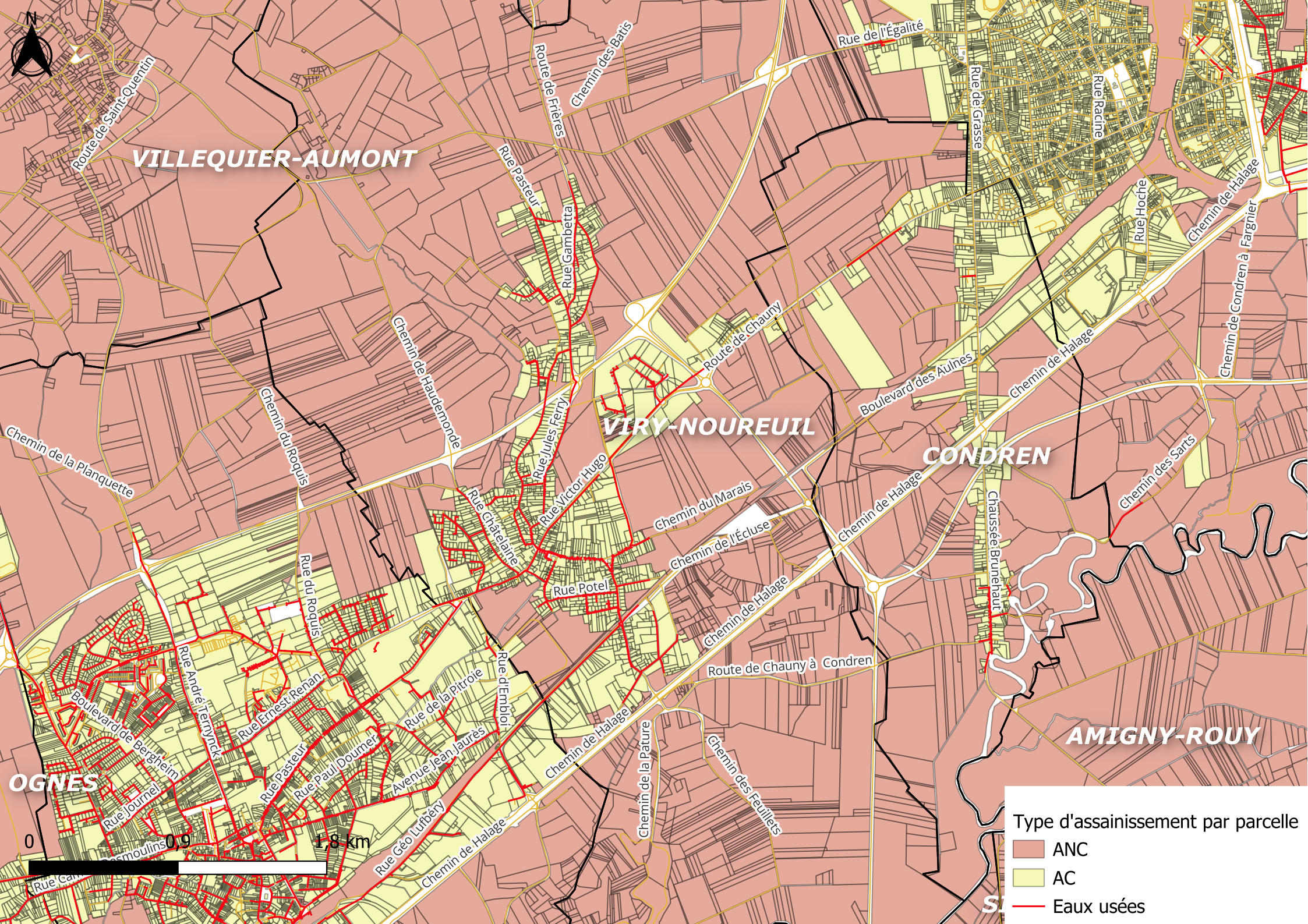
N
VILLEQUIER-AUMONT
VIRY-NOUREUIL
CONDREN
AMIGNY-ROUY
OGNES
Route de Saint-Quentin
Route de Frières
Chemin des Batis
Rue de l'Égalité
Rue de Grasse
Rue Racine
Rue Hoche
Chemin de Halage
Chemin de Condren à Fargnier
Rue Pasteur
Rue Gambetta
Route de Chauny
Chemin de Haudemonde
Chemin du Roquis
Rue Jules Ferry
Rue Victor Hugo
Rue Châtelaine
Boulevard des Aulnes
Chemin de la Planquette
Chemin du Marais
Chemin de l'Écluse
Rue Potel
Chaussée Brunehaut
Chemin des Sarts
Rue d'Embloi
Rue de la Pitroie
Rue Ernest Renan
Rue André Ternynck
Boulevard de Berghem
Rue Journel
Rue Paul Doumer
Avenue Jean Jaurès
Rue Géo Lufbéry
Route de Chauny à Condren
Chemin de la Pâture
Chemin des Feuillets
0
0,9
1,8 km
Type d'assainissement par parcelle
ANC
AC
Eaux usées