






Révision de la Carte Communale de SERCOEUR

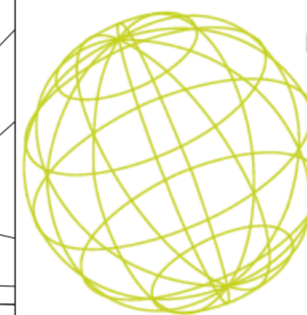
Dossier pour enquête publique

planche 1/2 : village

-  secteur ouvert à la construction
-  secteur non ouvert à la construction, sauf exceptions prévues par le Code de l'Urbanisme
-  zones humides inconstructibles
-  bâtiments agricoles
-  recul inconstructible aux cours d'eau - 10 m des crêtes des berges



0 50 100 200 Mètres



Bureau d'études Éolis

Urbanisme et Planification
Aménagement des territoires
Communication et Concertation

56 rue de la Prairie
88100 Saint Dié des Vosges
09 79 05 77 46 / 06 17 46 79 59
eolis.todesco@orange.fr

