








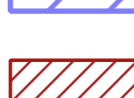


 <p>Bureau d'études ECOLOR 7, place A. Schweitzer 57930 FENETIMANGE</p>	PLAN LOCAL D'URBANISME Commune de BREHAIN-LA-VILLE		SERVITUDES D'UTILITE PUBLIQUE
			Echelle : 1/5000 
PLU arrêté par Délibération du Conseil Communaire du 21 septembre 2023 Le Président, M. Daniel MATERGIA			
<ul style="list-style-type: none">  Limite communale  AS1 - Conservation des eaux : Périmètre de protection éloignée  AS1 - Conservation des eaux : Périmètre de protection rapprochée  EL11 - Voies express, déviations : Autoroute A30 / Route Nationale n°52  I1 - Canalisations de transport de matières dangereuses (Maîtrise de l'urbanisme)  I3 - Canalisation de transport de gaz, d'hydrocarbures et de produits chimiques : Canalisation gaz hp DN 250 Florange / Marville  I4 - Electricité : Liaison 63KV n°1 Aubrives / Errouville / Moulaine  PT1 - Protections contre les perturbations électromagnétiques : Station de Villerupt - Zone de protection  PM1 - Risques naturels et miniers : Plan de prévention des Risques Miniers sur le territoire des communes du secteur de Crusnes  T1 - Voies ferrées : Ligne de Valleroy-Moineville à Villerupt-Micheville  A titre informatif : A1 - Forêts communales soumises au régime forestier 			