

# Plan Local d'Urbanisme de Damelevières



## Servitudes d'Utilité Publique

*Vu pour être annexé à la délibération  
du Conseil communautaire de Meurthe, Mortagne, Moselle  
en date du 10 mai 2023  
arrétant le Plan Local d'Urbanisme de Damelevières*

Maîtrise d'Ouvrage



Maîtrise d'Oeuvre



**PRÉFET  
DE MEURTHE-ET-MOSELLE***Liberté  
Égalité  
Fraternité*Service Aménagement, Mobilité, Énergie et Juridique  
Unité Valorisation des Données Territoriales

**Atlas cartographique réalisé par la Direction Départementale des Territoires  
dans le cadre de la mission qui incombe au Préfet  
au titre de l'article L.121-2 du code de l'urbanisme.**

**AVERTISSEMENT : CONDITIONS D'UTILISATION**

- Ce plan des servitudes présente la synthèse des données cartographiques collectées par la DDT à la date d'édition du document.

Il tient compte des réponses des différents gestionnaires de servitudes ayant fourni les données cartographiques les concernant.

Il n'a pas vocation à se substituer aux documents officiels desdits gestionnaires.

Par ailleurs, certaines servitudes pourraient ne pas apparaître sur la carte si les gestionnaires n'ont pas fourni les fichiers cartographiques nécessaires.

Aussi, seul le document "Liste des Servitudes d'Utilité Publique" annexé au document d'urbanisme présente l'ensemble des servitudes applicables.

- Compte tenu des imprécisions inhérentes à la nature et à l'échelle des données saisies, l'agrandissement à des échelles plus précises que celle du 1/10000ème est déconseillé.

- Le fond et les données de cette carte font l'objet d'un droit réservé et d'une protection.

**Toute utilisation en dehors de ces conditions  
ne saurait engager la responsabilité de l'Administration.**

## Plan Local d'Urbanisme (P.L.U.)

Commune de

**DAMELEVIÈRES**

## Plan des Servitudes d'Utilité Publique

**PORTER A CONNAISSANCE**

janvier 2021

Echelle : 1 / 10000

Toutes vos correspondances sont à adresser à :

DDT de Meurthe-et-Moselle  
Case officielle n° 60025  
54035 Nancy cedex

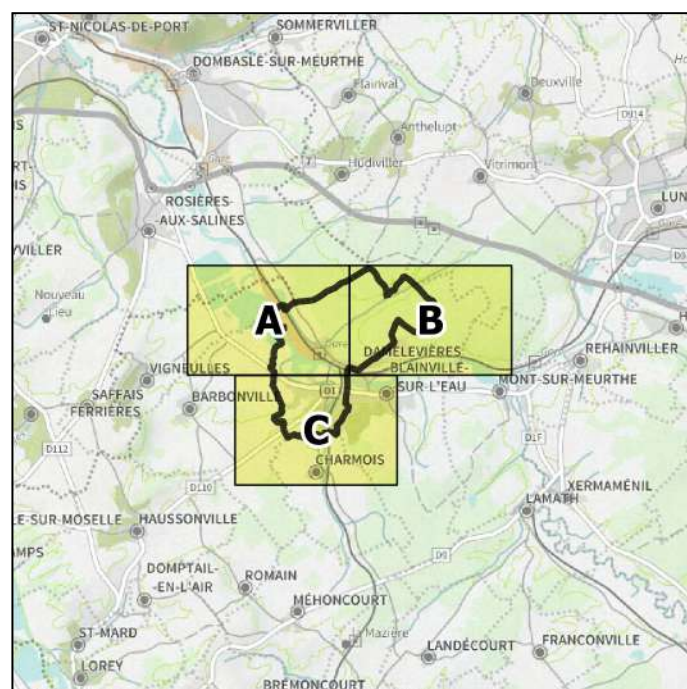
Localisation du service :

Place des Ducs de Bar à Nancy  
Horaires d'ouverture : 9h00-12h00 / 13h30-16h30  
Tél. : 03 83 91 40 00 - fax : 03 83 28 04 23

# DAMELEVIÈRES

## Liste des catégories de Servitudes d'Utilité Publique sur la commune :

Cat. SUP	Libellé de la SUP
A1	Forêts à régime forestier
EL03	Navigation intérieure
Int1	Cimetières
PM1	Risques naturel et minier
T1	Voies ferrées







## Légende générale

### Pour information :

 **Produits chimiques (Canalisations privées)**  
Données : Air Liquide France Industrie - 2012




### A - Agriculture, collectivité, concessionnaire

-  A4 - Conservation des eaux (Cours d'eau)
-  A4 - Conservation des eaux (Zones de passage)  
Données : Direction Départementale des Territoires 54
-  A5 - Canalisations publiques  
Données : Direction Départementale des Territoires 54
-  A7 - Forêts de protection (Zones de protection)  
Données : Direction Départementale des Territoires 54



### AC - Culture, Ecologie

-  AC1 - Monuments historiques inscrits ou classés (Édifices)
-  AC1 - Monuments historiques inscrits ou classés (Périmètres de protection)  
Données : Unité Départementale de l'Architecture et du Patrimoine (54) - 2017
-  AC2 - Sites et monuments historiques inscrits ou classés  
Données : DREAL Grand Est - 2015
-  AC3 - Réserves naturelles  
Données : Conservatoire d'Espaces Naturels de Lorraine - 2011
-  AC4 - Sites Patrimoniaux Remarquables  
*Cette catégorie regroupe sous la même dénomination les Sites Patrimoniaux Remarquables (PSMV, PVAP, AVAP, ZPPAUP et secteurs sauvegardés)*  
Données : Unité Départementale de l'Architecture et du Patrimoine (54) - 2017




### AR - Défense

-  AR3 - Magasins à poudre de l'armée
-  AR3 - Magasins à poudre de l'armée (Périmètres de protection)  
Données : Ministère de la Défense
-  AR6 - Champs de tir  
Données : Ministère de la Défense





### AS - Santé, Ecologie

-  AS1 - Périmètres de protection des eaux potables et minérales (Périmètres immédiats et rapprochés)
-  AS1 - Périmètres de protection des eaux potables et minérales (Périmètres éloignés et éloignés renforcés)  
Données : Agence Régionale de Santé - 2016

### EL - Equipement, Santé, Concessionnaire

-  EL3 - Halages et marchepieds  
Données : Service Navigation du Nord-Est
-  EL7 - Circulations et alignements  
Données : Données : Conseil Départemental de Meurthe-et-Moselle
-  EL11 - Déviations d'agglomérations  
Données : Direction Interdépartementale des Routes Est

### I - Industrie

-  I1 - Canalisations de Transport de Matières Dangereuses (Maîtrise de l'urbanisme)  
Données : DREAL - 2017
-  I3 - Canalisations de transport de gaz, d'hydrocarbures et de produits chimiques  
Données : GRT Gaz/TRAPIL ODC/Trans ETHYLENE
-  I4 - Lignes électriques  
Données : RTE - 2015
-  I7 - Stockages de gaz  
Données : DREAL Lorraine - 2011

### Int - Intérieur



-  Int - Cimetières
-  Int - Cimetières (Périmètres de protection)  
Données : Collectivités Territoriales

### PM - Ecologie

-  PM1 - Plans de Prévention des Risques Naturels et Risques miniers  
Données : Direction Départementale des Territoires 54
-  PM2 - Installations classées Sécurité et salubrité publique  
Données : DREAL Grand Est - 2015
-  PM3 - Plans de Prévention des Risques Technologique (Périmètres)  
Données : DREAL Grand Est - 2015






### PT - ANFR, Opérateur de réseau

PT1 - Protections contre les perturbations électromagnétiques  
Données : Agence Nationale des Fréquences (ANFR)






-  Antennes
-  Zones de garde ou de protection

### PT2 - Protections contre les obstacles

Données : Agence Nationale des Fréquences (ANFR)

-  Antennes
-  Axes faisceaux
-  Zones primaires
-  Zones secondaires ou spéciales
-  Faisceaux

### T - DGAC, SNCF, Collectivité, Concessionnaire

-  T1 - Voie ferrées (Emprises)  
Données : SCNF - RGI SNCF 2016
-  T4 - Balises aéronautiques  
Données : Direction Générale de l'Aviation Civile - 2017
-  T5 - Zones de dégagement aérien (Pistes Aéroports et Base Aérienne)
-  T5 - Zones de dégagement aérien (Cônes d'envol)  
Données : Direction Générale de l'Aviation Civile - 2017
-  T7 - Zones de dégagement aérien (Rayons de 24 km)  
Données : Direction Générale de l'Aviation Civile - 2017

