

Mairie d'Orville

Commune de Goviller
3 Rue des Ecoles
54330 GOVILLER

ALTEREO
Parc Saint Jacques II,
9 rue Paul Langoum
54320 MAXEVILLE

altereo


Affaire : E19164
Etude : AIP
Plan : OPEEter 1-2

Programme d'Assainissement collectif de la commune de Goviller


Echelle : 1/150

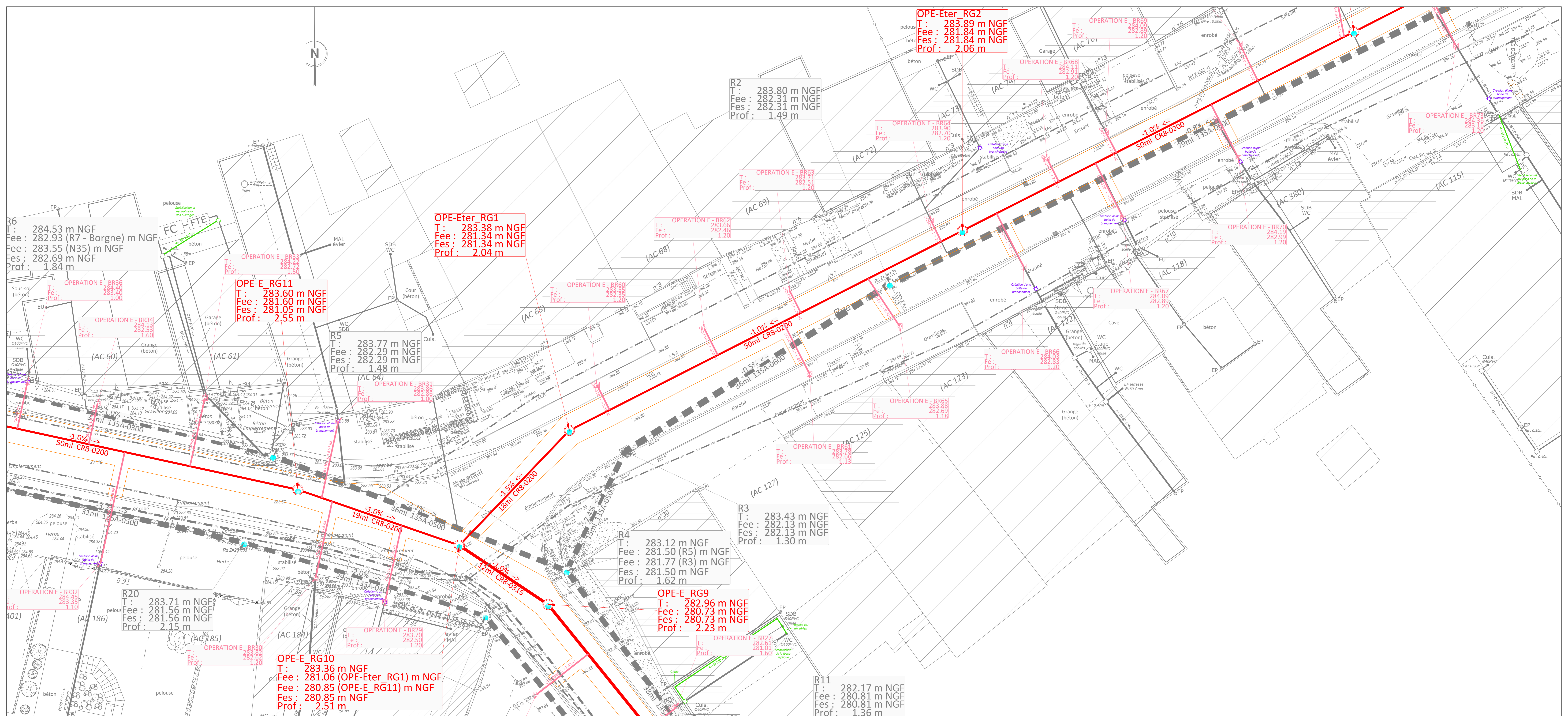
OPERATION Eter : Elimination des ECP rue Cobarail

Ord.	Date	Description	Etab.	Statut	Libellé
00	01/2023	V1.0 Première diffusion	ELA	NBR	WLA



	284.98	284.77	284.46	284.26	284.49	284.70	284.98	284.77	284.46	284.26
Cotes Terrain Naturel	284.98	284.77	284.46	284.26	284.49	284.70	284.98	284.77	284.46	284.26
Numeros des regards	OPE-Eter_RG6					OPE-Eter_RG5				OPE-Eter_RG4
Cotes Projet	284.98	284.77	284.46	284.26	284.49	284.70	284.98	284.77	284.46	284.26
Profondeurs Projet	0.00	0.00	0.00	0.00	0.00	0.00	0.00	0.00	0.00	0.00
Distances partielles	0.00	3.042	6.165	10.834	8.837	7.992	8.992	3.927	4.262	3.998
Distances cumulées	0.000	3.042	9.207	19.041	27.878	35.870	44.862	48.789	53.051	57.049
Pentes (Projet)	-1.00	-1.00	-1.00	-1.00	-1.00	-1.00	-1.00	-1.00	-1.00	-1.00
Dimensions et Matériaux										





Mairie d'Orvaux

Commune de Govviller
3 Rue des Ecoles
54330 GOVILLER

ALTEREO
Parc Saint Jacques II,
9 rue Paul Langoum
54320 MAXEVILLE

altereo

Affaire: E19164
Etude: AIV
Plan: OPEEter 3-3

Programme d'Assainissement collectif de la commune de Govviller

Echelle: 1/150

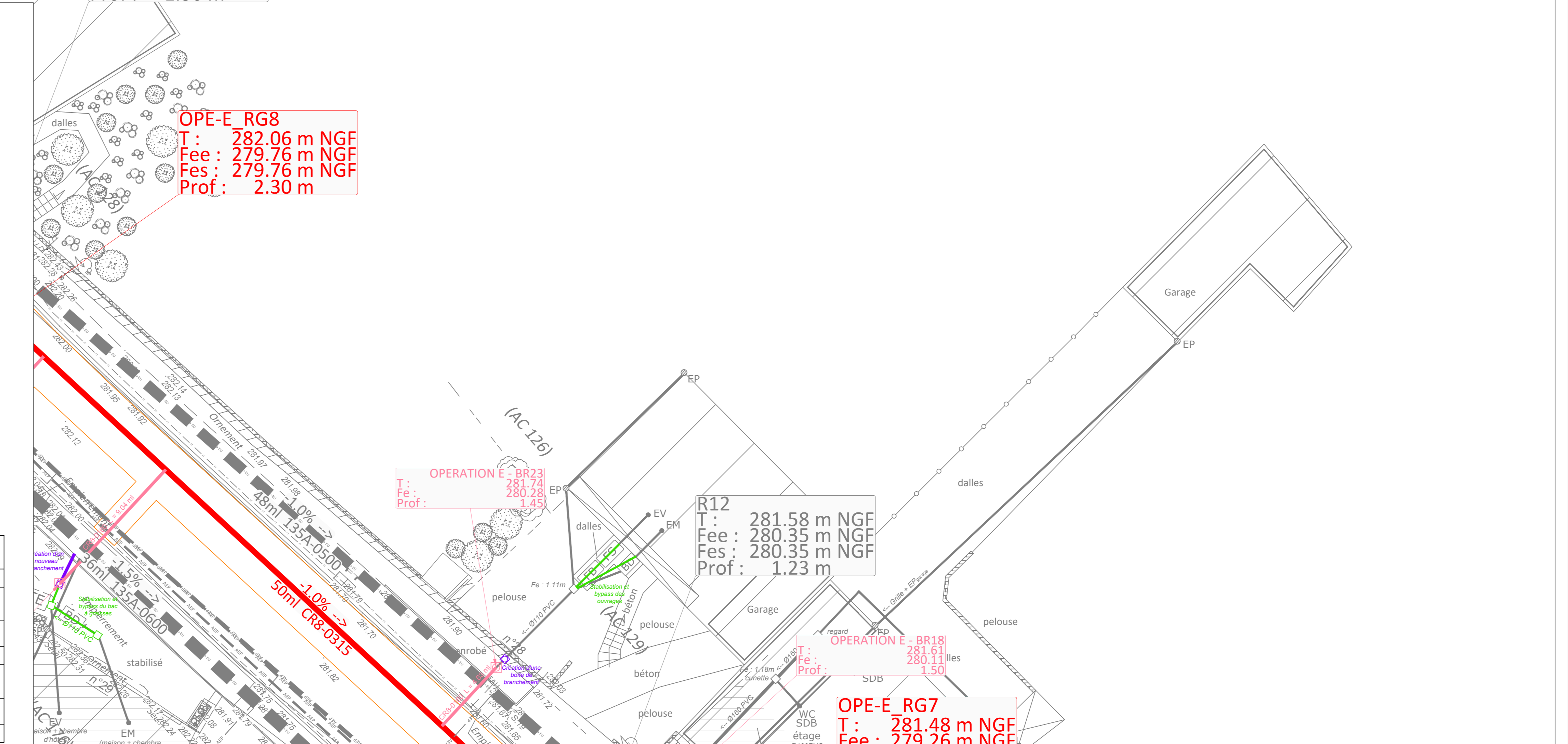
OPERATION Eter : Elimination des ECP rue Cobarail

N°	Date	Description	Etabli	Validé	Libre
00	01/2023	V1.0 Première diffusion	ELA	NBR	WLA

Profil entre les noeuds OPE-Eter_RG2-OPE-E_RG10

Echelle en X : 1/250
Echelle en Y : 1/200

	OPE-Eter_RG2	OPE-Eter_RG1	OPE-Eter_RG10
Cotes Terrain Naturel	283.80	283.38	283.36
Numéros des regards	283.80	283.38	283.36
Cotes Projet	283.80	283.38	283.36
Profondeurs Projet	2.06	2.04	2.51
Distances partielles	2.391	3.702	8.924
Distances cumulées	0.000	2.391	22.936
Pentes (Projet)	-1.00	-1.00	-1.00
Dimensions et Matériaux	CR8-0200		



Localisation

Légende

Projet

- Réseau d'Eaux Usées gravitaire
- Réseau d'Eaux Usées épurées
- Réseau d'Eau Pluie
- Réseau d'Énergie
- Réseau d'Éclairage
- Réseau d'Électricité
- Réseau d'Énergie
- Réseau d'Éclairage
- Réseau d'Électricité

Démolition et refectif de surfaces

- Enrobé RD
- Enrobé VC
- Enrobé accotement
- Enrobé
- Enrobé
- Enrobé

Réseaux existants

- Réseau d'Eaux Pluies communales
- Réseau d'Eaux Usées communales
- Réseau d'Énergie communales
- Réseau d'Éclairage communales
- Réseau d'Électricité communales
- Réseau d'Énergie communales
- Réseau d'Éclairage communales
- Réseau d'Électricité communales