






Révision de la Carte Communale d'HENNECOURT

Dossier pour enquête publique

planche 1/2 : territoire

Echelle : 1:7 500

-  périmètre constructible de la Carte Communale
-  zone non ouverte à la construction, sauf exceptions prévues par le code de l'urbanisme
-  bâtiments agricoles
-  zones humides inconstructibles
-  zone inondable (donnée communale)

0 125 250 500 Mètres



Bureau d'études éolis
Urbanisme et Planification
Aménagement des territoires
Communication et Concertation

56 rue de la Prairie
88100 Saint Dié des Vosges
03 29 56 07 59 / 06 17 46 79 59
eolis.todesco@orange.fr

