



pagd – annexes

SCHÉMA D'AMÉNAGEMENT ET DE GESTION DES EAUX
DE LA NAPPE DES GRÈS DU TRIAS INFÉRIEUR (**SAGE GTI**)



Annexe cartographique pour l'application des dispositions et règles du SAGE

Carte des catégories de communes (A1)

Annexes cartographiques

Carte des secteurs du SAGE (A2)

Carte des structures compétentes en AEP (A3)

Annexes documentaires

Liste des communes et secteurs (A4)

Arrêté préfectoral ZRE (A5)

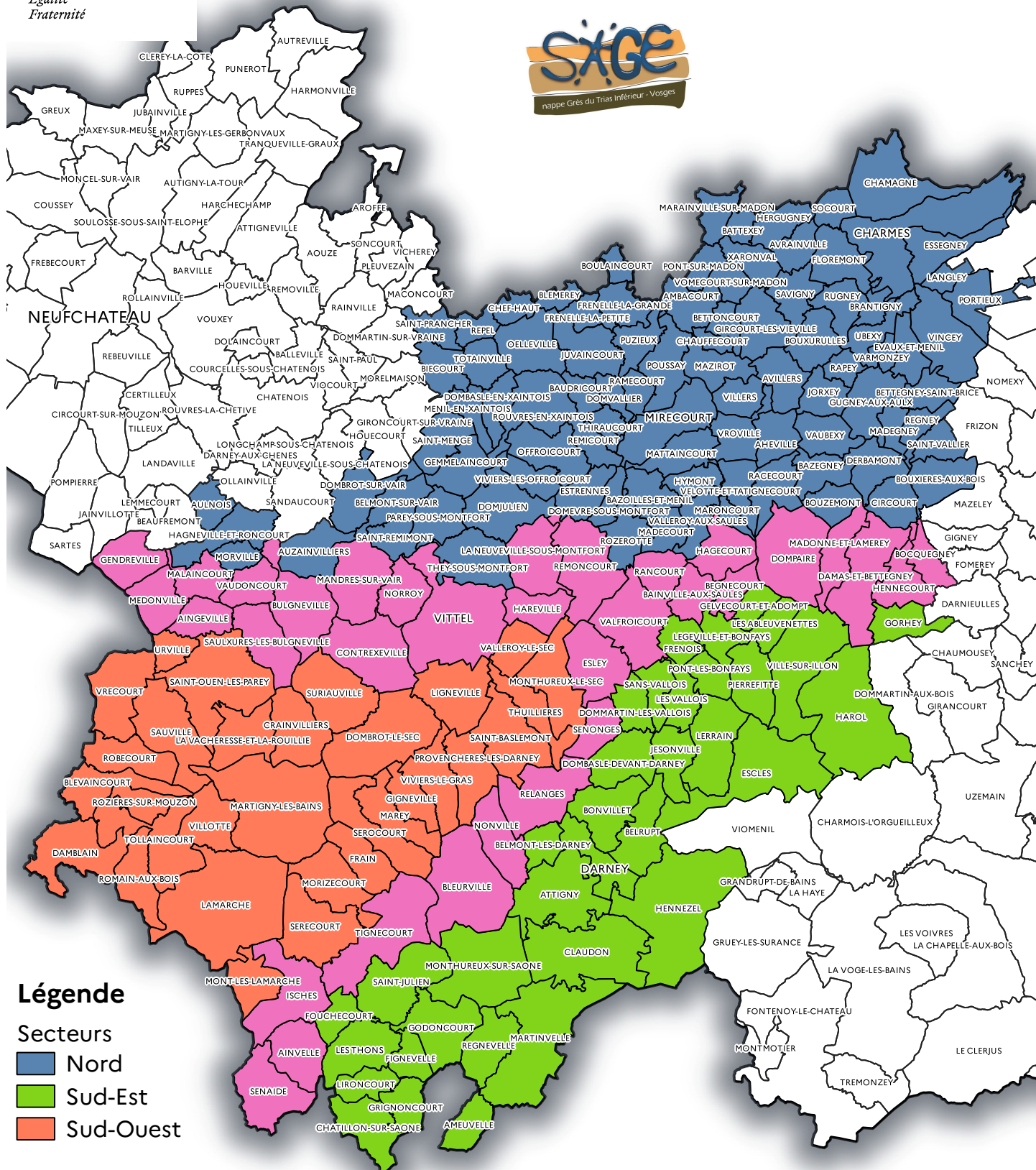
Arrêté préfectoral fixant le périmètre du SAGE (A6)

Délibérations actant les volumes maximums prélevables (A71 et A72)

Protocole d'engagement volontaire et délibération du comité de bassin Rhin Meuse (A8)

Arrêtés préfectoraux « zones vulnérables » (A91 à A96)

Identification des communes par catégories pour l'application des dispositions et règles du SAGE : D1, D2, D3, D5, D6, D9, R1 et R2




Légende

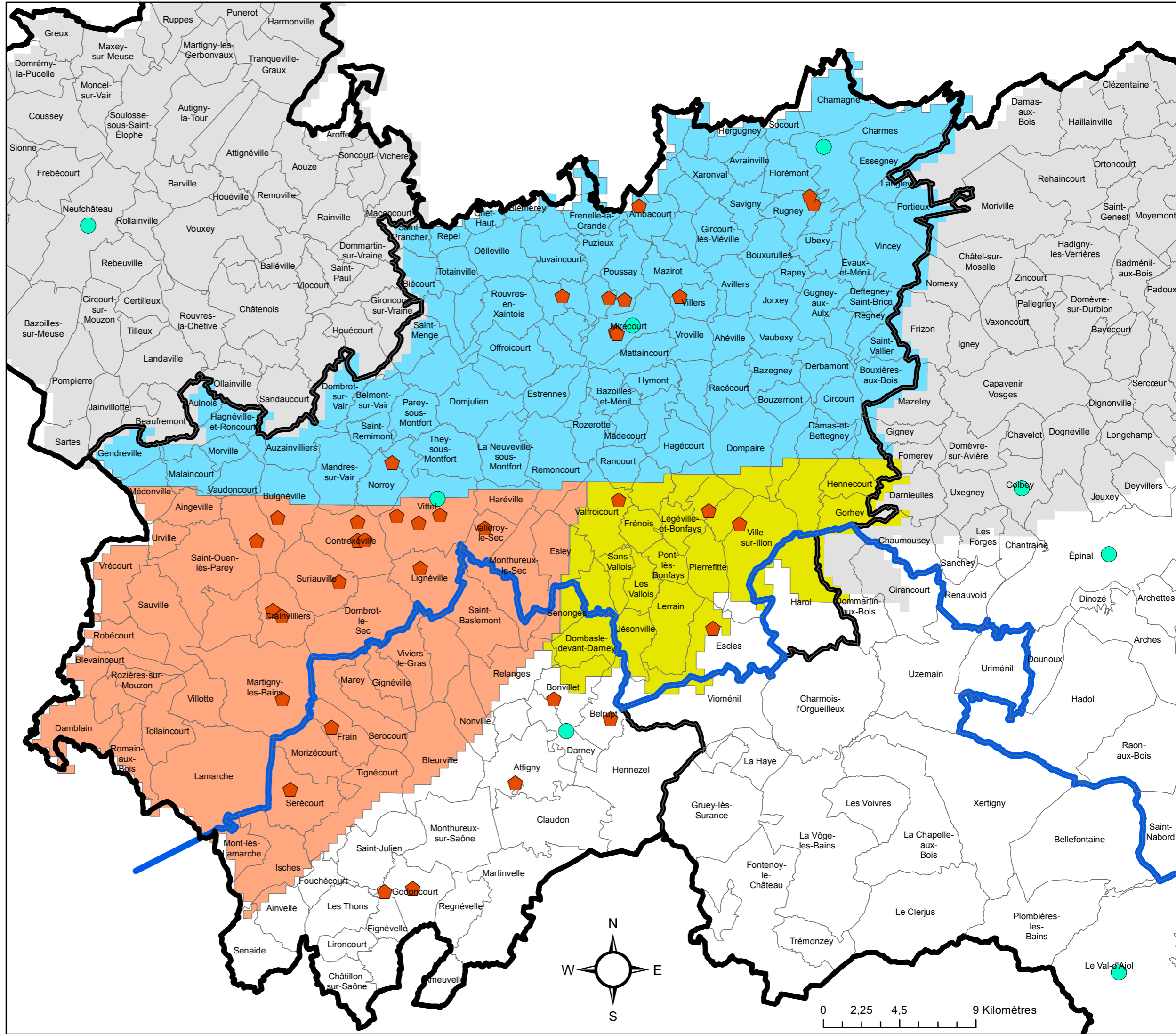
Secteurs

- Nord
- Sud-Est
- Sud-Ouest

■ Communes concernées par 2 ou 3 secteurs



Sous-secteurs du SAGE GTI et forages en activité

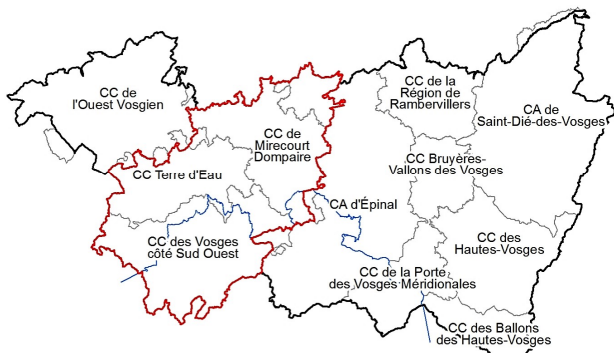
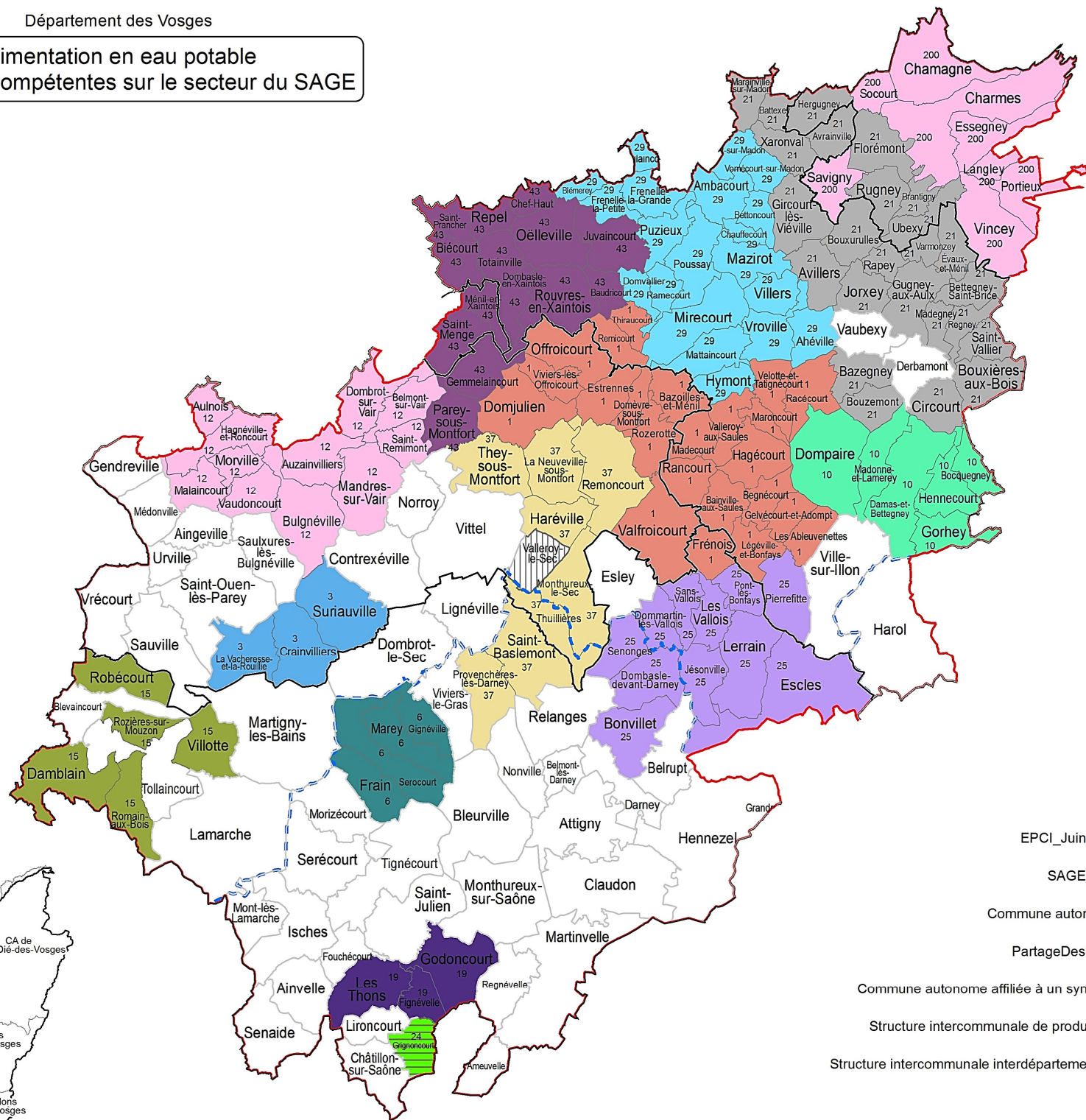


- Légende**
- Forage Gti sous couverture
 - Limite de Commune
 - Ligne de partage des eaux
 - ZONE SAGE
 - Secteur Vittel - Contrexéville (SAGE)
 - Secteur Valfroicourt - Ville-sur-Illon (SAGE)
 - Secteur Mirecourt (SAGE)
 - Secteur Neufchâteau (hors SAGE)
 - Secteur Epinal nord (hors SAGE)

Alimentation en eau potable
Structures compétentes sur le secteur du SAGE



Numéro_SIE	Structures intercommunales MAJ_2021
1	SIE de la région de Les Ableuvenettes
2	SIE d'Aboncourt-Maconcourt
3	SIE de l'Anger
4	SIE d'Autrey Fremifontaine
6	SIE de Bel Air
7	SIE de la Belvitte
8	SIE de Blanchefontaine
10	SIE du Bolon
12	SIE de Bulgnéville et de la Vallée du Vair
13	SIE de Charmois - La Baffe
15	SIE de Damblain et Creuchot
16	SIE de l'Euron Mortagne
17	SIE de la Frézelle et du Vair
18	SIE de Froide Fontaine
19	SIAE de la région de Godoncourt
21	SIE du Haut du Mont
22	SIE de la région de Landaville
23	SIE de la Manoise
24	SIE de Marlinvaux
25	SIE des Monts Faucilles
26	SIE de la région de Nonzeville
28	SIE de Presles
29	SIE de la région Mirecurtienne
31	SIE de la région de Rambervillers
33	SIE de Vaudeville, les Roises et Seraumont
34	SIE des sources de Stéaumont
36	SIE de Faucompiere, Tendon et Xamontarupt
37	SIE de la région de Thuillières
40	SIVOM de Vicherey et de la vallée de l'Aroffe
43	SIE de la Vraine et du Xaintois
44	SIEA des Côtes et de la Ruppe
45	Commission Syndicale de la Rosière
46	Commission Syndicale de Girecourt-Padoux
48	SIE de Vioménil et Grandrupt de Bains
100	CA Saint Dié De Vosges
200	CA Epinal



Légende

- EPCI_Juin2020
- SAGE_GTI
- Commune autonome
- PartageDesEaux
- Commune autonome affiliée à un syndicat
- Structure intercommunale de production
- Structure intercommunale interdépartementale

0 1,5 3 6 km

Feuille1

Somme - TauxSecteur		Secteur		
Liste_commu	INSEE_COM	Nord	Sud-Est	Sud-Ouest
Ahéville	88002	100,0%		
Aingeville	88003	0,1%		99,9%
Ainvelle	88004		97,9%	2,1%
Ambacourt	88006	100,0%		
Ameuvelle	88007		100,0%	
Attigny	88016		100,0%	
Aulnois	88017	100,0%		
Auzainvilliers	88022	100,0%		
Avainville	88024	100,0%		
Avillers	88023	100,0%		
Bainville-aux-	88030	24,9%	75,1%	
Battexey	88038	100,0%		
Baudricourt	88039	100,0%		
Bazegney	88041	100,0%		
Bazoilles-et-M	88043	100,0%		
Begnécourt	88047	23,3%	76,7%	
Belmont-les-D	88049		100,0%	
Belmont-sur-V	88051	100,0%		
Belrupt	88052		100,0%	
Bettegney-Sai	88055	100,0%		
Bettoncourt	88056	100,0%		
Biécourt	88058	100,0%		
Blémerey	88060	100,0%		
Bleurville	88061		52,5%	47,5%
Blevaincourt	88062			100,0%
Bocquegney	88063	49,8%	50,2%	
Bonvillet	88065		100,0%	
Boulaincourt	88066	100,0%		
Bouxières-aux	88069	100,0%		
Bouxurulles	88070	100,0%		
Bouzemont	88071	100,0%		
Brantigny	88073	100,0%		
Bulgnéville	88079	50,1%		49,9%
Chamagne	88084	100,0%		
Charmes	88090	100,0%		
Chatillon-sur-	88096		100,0%	
Chauffecourt	88097	100,0%		
Chef-Haut	88100	100,0%		
Circourt	88103	100,0%		
Claudon	88105		100,0%	
Contrexéville	88114	0,1%		99,9%
Crainvilliers	88119			100,0%
Damas-et-Bet	88122	41,4%	58,6%	
Damblain	88123			100,0%
Darney	88124		100,0%	
Derbamont	88129	100,0%		
Dombasle-dev	88138		100,0%	
Dombasle-en-	88139	100,0%		
Dombrot-le-S	88140			100,0%

Feuille1

Dombrot-sur-V	88141	100,0%	
Domèvre-sous	88144	100,0%	
Domjulien	88146	100,0%	
Dommartin-lès	88149		100,0%
Dompaire	88151	71,9%	28,1%
Domvallier	88155	100,0%	
Escles	88161		100,0%
Esley	88162		50,6% 49,4%
Essegney	88163	100,0%	
Estrennes	88164	100,0%	
Evaux-et-Mén	88166	100,0%	
Fignévelle	88171		100,0%
Florémont	88173	100,0%	
Fouchécourt	88179		100,0%
Frain	88180		100,0%
Frenelle-la-Gr	88185	100,0%	
Frenelle-la-Pe	88186	100,0%	
Frénois	88187		100,0%
Gelvécourt-et	88192		100,0%
Gemmelainco	88194	100,0%	
Gendreville	88195	91,1%	8,9%
Gignéville	88199		100,0%
Gircourt-les-V	88202	100,0%	
Godoncourt	88208		100,0%
Gorhey	88210		100,0%
Grignoncourt	88220		100,0%
Gugney-aux-A	88223	100,0%	
Hagécourt	88226	99,9%	0,1%
Hagnéville-et	88227	100,0%	
Haréville	88231	10,2%	89,8%
Harol	88233		100,0%
Hennecourt	88237	17,4%	82,6%
Hennezel	88238		100,0%
Hergugney	88239	100,0%	
Hymont	88246	100,0%	
Isches	88248		13,2% 86,8%
Jésonville	88252		100,0%
Jorxey	88254	100,0%	
Juvaincourt	88257	100,0%	
La Neuveville	88325	99,4%	0,6%
La Vacheress	88485		100,0%
Lamarche	88258		100,0%
Langley	88260	100,0%	
Légéville-et-B	88264		100,0%
Lerrain	88267		100,0%
Les Ableuven	88001		100,0%
Les Thons	88471		100,0%
Les Vallois	88491		100,0%
Lignéville	88271		100,0%
Lironcourt	88272		100,0%
Madecourt	88279	100,0%	
Madegney	88280	100,0%	
Madonne-et-L	88281	63,4%	36,6%

Feuille1

Malaincourt	88283	93,7%	6,3%
Mandres-sur-	88285	87,4%	12,6%
Marainville-su	88286	100,0%	
Marey	88287		100,0%
Maroncourt	88288	100,0%	
Martigny-les-B	88289		100,0%
Martinville	88291	100,0%	
Mattaincourt	88292	100,0%	
Mazirot	88295	100,0%	
Médonville	88296	22,4%	77,6%
Ménil-en-Xain	88299	100,0%	
Mirecourt	88304	100,0%	
Monthureux-le	88309		100,0%
Monthureux-s	88310	100,0%	
Mont-lès-Lam	88307		100,0%
Morizécourt	88314		100,0%
Morville	88316	100,0%	
Nonville	88330	42,6%	57,4%
Norroy	88332	80,5%	19,5%
Oëlleville	88334	100,0%	
Offroicourt	88335	100,0%	
Parey-sous-M	88343	100,0%	
Pierrefitte	88347	100,0%	
Pont-les-Bonf	88353	100,0%	
Pont-sur-Mad	88354	100,0%	
Portieux	88355	100,0%	
Poussay	88357	100,0%	
Provenchères	88360		100,0%
Puzieux	88364	100,0%	
Racécourt	88365	100,0%	
Ramecourt	88368	100,0%	
Rancourt	88370	87,1%	12,9%
Rapey	88374	100,0%	
Regneville	88377	100,0%	
Regney	88378	100,0%	
Relanges	88381	60,4%	39,6%
Remicourt	88382	100,0%	
Remoncourt	88385	80,7%	19,3%
Repel	88389	100,0%	
Robécourt	88390		100,0%
Romain-aux-B	88394		100,0%
Rouvres-en-X	88400	100,0%	
Rozerotte	88403	100,0%	
Rozières-sur-	88404		100,0%
Rugney	88406	100,0%	
Saint-Balesm	88411		100,0%
Saint-Julien	88421	100,0%	
Saint-Menge	88427	100,0%	
Saint-Ouen-lè	88430		100,0%
Saint-Pranche	88433	100,0%	
Saint-Remimo	88434	100,0%	
Saint-Vallier	88437	100,0%	
Sans-Vallois	88441	100,0%	

Feuille1

Saulxures-lès	88446	0,3%	99,7%
Sauville	88448		100,0%
Savigny	88449	100,0%	
Senaide	88450	98,7%	1,3%
Senonges	88452	85,0%	15,0%
Sérécourt	88455		100,0%
Serocourt	88456		100,0%
Socourt	88458	100,0%	
Suriauville	88461		100,0%
They-sous-Mc	88466	100,0%	
Thiraucourt	88469	100,0%	
Thuillières	88472		100,0%
Tignécourt	88473	44,4%	55,6%
Tollaincourt	88475		100,0%
Totainville	88476	100,0%	
Ubexy	88480	100,0%	
Urville	88482		100,0%
Valfroicourt	88488	6,9%	85,0%
Valleroy-aux-S	88489	100,0%	
Valleroy-le-Se	88490		100,0%
Varmonzey	88493	100,0%	
Vaubéxy	88494	100,0%	
Vaudoncourt	88496	94,0%	6,0%
Velotte-et-Tat	88499	100,0%	
Villers	88507	100,0%	
Ville-sur-Ilon	88508	100,0%	
Villotte	88510		100,0%
Vincey	88513	100,0%	
Vittel	88516	30,8%	69,2%
Viviers-le-Gra	88517		100,0%
Viviers-lès-Off	88518	100,0%	
Vomécourt-su	88522	100,0%	
Vrécourt	88524		100,0%
Vroville	88525	100,0%	
Xaronval	88529	100,0%	



Liberté • Égalité • Fraternité
RÉPUBLIQUE FRANÇAISE

Direction des Relations avec les **PREFECTURE DES VOSGES**
Collectivités Locales et de l'Environnement

Bureau des Installations Classées
et des Procédures Eau

SB

ARRETE

N° 1529/2004

portant zone de répartition des eaux dans le département des Vosges

Le Préfet des Vosges,
Chevalier de la Légion d'Honneur,
Chevalier de l'Ordre National du Mérite,

VU le Code de l'Environnement et notamment ses articles L. 211-2, L. 211-3 et L. 214-1 à L. 214-6,

VU le décret n° 93-742 du 29 mars 1993 modifié relatif aux procédures d'autorisation et de déclaration prévues par l'article 10 de la loi sur l'eau du 3 janvier 1992 codifiée, et particulièrement l'article 41,

VU le décret n° 93-743 du 29 mars 1993 modifié relatif à la nomenclature des opérations soumises à autorisation ou à déclaration en application de l'article 10 de la loi sur l'eau du 3 janvier 1992 codifiée,

VU le décret n° 94-354 du 29 avril 1994 relatif aux zones de répartition des eaux,

VU le décret n° 2003-869 du 11 septembre 2003 portant extension des zones de répartition et modifiant le décret du 29 avril 1994,

VU les propositions de M. le Directeur Régional de l'Environnement et de M. le Directeur Départemental de l'Agriculture et de la Forêt,

VU les avis des services de l'Etat,

CONSIDERANT que dans les zones de répartition des eaux, les seuils d'autorisation et de déclaration concernant les prélèvements sont abaissés,

CONSIDERANT qu'il convient de fixer par commune la profondeur, soit par rapport au terrain naturel sus-jacent soit par rapport au nivellement général de la France, à partir de laquelle ces mesures s'appliquent,

SUR proposition de M. le Secrétaire Général de la Préfecture des Vosges,

ARRETE

Article 1 :

Les cantons de Bulgnéville, Darney, Lamarche, Vittel, Mirecourt, Dompain et Charmes sont classés en zone de répartition par décret n° 2003-869 du 11 septembre 2003.

Dans ces cantons les prélèvements d'eau provenant de la nappe des grès du trias inférieur dite nappe des GTI sont soumis, au titre de la rubrique 4.3.0 du décret 93-743 modifié pris en application des articles L 214-1 à 6 du Code de l'Environnement à :

- prélèvements supérieurs ou égaux à 8 m³/hAutorisation
- prélèvements inférieurs à 8 m³/h.....Déclaration

La profondeur de la nappe des GTI (P) sera calculée par différence entre la cote altimétrique du lieu du forage (A) donnée par une carte IGN et la cote du sommet de la couche aquifère (G) donnée par le tableau joint en annexe 1 au présent arrêté.

Compte tenu d'une marge d'erreur estimée à 10 mètres,

$$P=A-G - 10$$

Tout forage dont la profondeur (p) excède la profondeur de la nappe (P) est soumis à la rubrique 4.3.0 définie ci-dessus.

Des exemples de calcul sont présentés à l'annexe 3, ci-jointe.

Article 2 :

Pour les communes situées en limite de nappe captive, dont la liste est fournie en annexe 2, une partie du territoire pouvant être située en dessous de la cote altimétrique maximale de la nappe, donc A, (la cote altimétrique du lieu de forage) pouvant être inférieure à G (la cote du sommet de la couche aquifère), tout forage est soumis à la rubrique 4.3.0.

Article 3 :

La rubrique 4.3.0 s'applique comme indiqué dans les articles 1 et 2 sauf si le pétitionnaire justifie par une coupe géologique de l'ouvrage qu'il n'atteindra pas l'aquifère des GTI. Cette coupe sera soumise à l'expertise du Bureau de Recherches Géologiques et Minières (Service géologique régional Lorraine) par le service instructeur.

Article 4 :

L'exploitation des ouvrages régulièrement autorisés, au titre de la réglementation antérieure, avant la publication du décret n° 2003-869 du 11 septembre 2003 relatif à l'extension des zones de répartition des eaux, peut se poursuivre sans nouvelle demande d'autorisation à la condition que l'exploitant ou, à défaut, le propriétaire ou le responsable de l'activité se déclare, dans un délai d'un an à compter de la publication du présent arrêté, aux services en charge de la police de l'eau ou des installations classées compétents et fournisse les informations suivantes :

- 1- son nom, son adresse et sa qualité (propriétaire, exploitant, responsable de l'activité)
- 2- l'emplacement de l'installation, les coordonnées Lambert de la commune d'implantation,
- 3- date de début d'exploitation du forage,
- 4- profondeur et caractéristiques du forage,
- 5- le volume de prélèvement journalier,
- 6- le débit annuellement prélevé.

Article 5 :

MM. le Secrétaire Général de la Préfecture des Vosges, le Directeur Régional de l'Environnement, le Directeur Départemental de l'Agriculture et de la Forêt, le Directeur Départemental de l'Equipement, le Directeur du Service de la Navigation du Nord-Est, M. le Directeur Régional de l'Industrie, de la Recherche et de l'Environnement et le Directeur Départemental des Services Vétérinaires sont chargés de l'exécution du présent arrêté préfectoral qui sera inséré au Recueil des Actes Administratifs et Informations Officielles de la Préfecture des Vosges.

Pour Copie Conforme
Pour le Préfet et par délégation,
Le Chef de Bureau,



Sylvie BAUDON

Epinal, le - 8 JUIL. 2004
Le Préfet,


Jacques REILLER

Cote aquifère de la nappe captive des Grès du Trias Inférieur

communes	canton	cote de la couche aquifère = G
ABLEUVENETTES (LES)	Dompaire	296
AHEVILLE	Dompaire	138
AINGEVILLE	Bulgnéville	65
AINVELLE	Lamarche	274
AMBACOURT	Mirecourt	-3
AULNOIS	Bulgnéville	-16
AUZAINVILLIERS	Bulgnéville	93
AVILLERS	Charmes	103
AVRAINVILLE	Charmes	43
BAINVILLE-AUX-SAULES	Dompaire	301
BATTEXEY	Charmes	15
BAUDRICOURT	Mirecourt	40
BAZEGNEY	Dompaire	193
BAZOILLES ET MENIL	Vittel	145
BEGNECOURT	Dompaire	311
BELMONT SUR VAIR	Bulgnéville	107
BELRUPT	Darney	343
BETTEGNEY SAINT BRICE	Dompaire	186
BETTONCOURT	Charmes	22
BIECOURT	Mirecourt	27
BLEMEREY	Mirecourt	-36
BLEVAINCOURT	Lamarche	162
BOCQUEGNEY	Dompaire	308
BONVILLET	Darney	331
BOULAINCOURT	Mirecourt	-44
BOUXIERES-AUX-BOIS	Dompaire	245
BOUXURULLES	Charmes	85
BOUZEMONT	Dompaire	222
BRANTIGNY	Charmes	93
BULGNEVILLE	Bulgnéville	150
CHAMAGNE	Charmes	96
CHARMES	Charmes	116
CHATILLON-SUR-SAONE	Lamarche	272
CHAUFFECOURT	Mirecourt	12
CHEF-HAUT	Mirecourt	-31
CIRCOURT	Dompaire	250
CONTREXEVILLE	Vittel	284
CRAINVILLIERS	Bulgnéville	244
DAMAS-ET-BETTEGNEY	Dompaire	322
DAMBLAIN	Lamarche	151
DERBAMONT	Dompaire	217
DOMBASLE-DEVANT-DARNEY	Darney	331
DOMBASLE-EN-XAINTOIS	Mirecourt	74
DOMBROT-LE-SEC	Vittel	330
DOMBROT-SUR-VAIR	Bulgnéville	82
DOMEVRE-SOUS-MONTFORT	Vittel	152
DOMJULIEN	Vittel	172
DOMMARTIN-LES-VALLOIS	Darney	341

communes	canton	cote de la couche aquifère = G
DOMPAIRE	Dompaire	283
DOMVALLIER	Mirecourt	40
ESCLES	Darney	368
ESLEY	Darney	375
ESSEGNEY	Charmes	126
ESTRENNES	Vittel	148
EVAUX-ET-MENIL	Charmes	155
FLOREMONT	Charmes	74
FOUCHECOURT	Lamarche	290
FRAIN	Lamarche	342
FRENELLE-LA-GRANDE	Mirecourt	-19
FRENELLE-LA-PETITE	Mirecourt	-21
FRENOIS	Darney	309
GELVECOURT-ET-ADOMPT	Dompaire	309
GEMMELAINCOURT	Vittel	121
GENDREVILLE	Bulgnéville	-20
GIRCOURT-LES-VIEVILLE	Charmes	48
GORHEY	Dompaire	347
GRIGNONCOURT	Lamarche	249
GUGNEY-AUX-AULX	Dompaire	178
HAGECOURT	Dompaire	252
HAGNEVILLE-ET-RONCOURT	Bulgnéville	27
HAREVILLE	Vittel	290
HAROL	Dompaire	368
HENNECOURT	Dompaire	317
HERGUGNEY	Charmes	40
HYMONT	Mirecourt	133
ISCHES	Lamarche	299
JESONVILLE	Darney	347
JORXEY	Dompaire	135
JUVAINCOURT	Mirecourt	9
LAMARCHE	Lamarche	285
LANGLEY	Charmes	134
LEGEVILLE-ET-BONFAYS	Dompaire	318
LERRAIN	Darney	360
LIGNEVILLE	Vittel	353
LIRONCOURT	Lamarche	263
MADECOURT	Mirecourt	195
MADEGNEY	Dompaire	199
MADONNE-ET-LAMEREY	Dompaire	284
MALAINCOURT	Bulgnéville	37
MANDRES-SUR-VAIR	Bulgnéville	170
MARAINVILLE-SUR-MADON	Charmes	5
MAREY	Lamarche	344
MARONCOURT	Dompaire	205
MARTIGNY-LES-BAINS	Lamarche	295
MATTAINCOURT	Mirecourt	98
MAZIROT	Mirecourt	50
MEDONVILLE	Bulgnéville	25
MENIL-EN-XAINTOIS	Mirecourt	79
MIRECOURT	Mirecourt	70
MONT-LES-LAMARCHE	Lamarche	283
MONTHUREUX-LE-SEC	Vittel	386

communes	canton	cote de la couche aquifère =G
MORIZECOURT	Lamarche	337
MORVILLE	Bulgnéville	34
NEUVEVILLE-SOUS-MONTFORT (LA)	Vittel	243
NORROY	Bulgnéville	205
OELLEVILLE	Mirecourt	8
OFFROICOURT	Vittel	111
PAREY-SOUS-MONTFORT	Bulgnéville	150
PIERREFITTE	Darney	373
PONT-LES-BONFAYS	Darney	248
PONT-SUR-MADON	Charmes	-3
PORTIEUX	Charmes	173
POUSSAY	Mirecourt	-2
PROVENCHERES-LES-DARNEY	Darney	398
PIUZIEUX	Mirecourt	0
RACECOURT	Dompaire	197
RAMECOURT	Mirecourt	13
RANCOURT	Vittel	264
RAPEY	Charmes	117
REGNEY	Dompaire	207
RELANGES	Darney	399
REMICOURT	Mirecourt	80
REMONCOURT	Vittel	285
REPEL	Mirecourt	-18
ROBECOURT	Lamarche	136
ROCOURT	Lamarche	173
ROMAIN-AUX-BOIS	Lamarche	203
ROUVRES-EN-XAINTOIS	Mirecourt	88
ROZEROTTE	Vittel	217
ROZIERES-SUR-MOUZON	Lamarche	157
RUGNEY	Charmes	80
SAINT-BASLEMONT	Darney	385
SAINT-JULIEN	Lamarche	290
SAINT-MENGE	Mirecourt	91
SAINT-OUEN-LES-PAREY	Bulgnéville	148
SAINT-PRANCHER	Mirecourt	-14
SAINT-REMIMONT	Bulgnéville	131
SAINT-VALLIER	Dompaire	222
SANS-VALLOIS	Darney	329
SAULXURES-LES-BULGNEVILLE	Bulgnéville	150
SAUVILLE	Bulgnéville	166
SAVIGNY	Charmes	44
SENAIDE	Lamarche	263
SENONGES	Darney	343
SERECOURT	Lamarche	318
SEROCOURT	Lamarche	347
SOCOURT	Charmes	59
SURIAUVILLE	Bulgnéville	273
THEY-SOUS-MONTFORT	Vittel	223
THIRACOURT	Mirecourt	57
THONS (LES)	Lamarche	271
THULLIERES	Vittel	385
TIGNECOURT	Lamarche	314
TOLLAINCOURT	Lamarche	211
TOTAINVILLE	Mirecourt	19

communes	canton	cote de la couche aquifère =G
UBEXY	Charmes	111
URVILLE	Bulgnéville	60
VACHERESSE-ET-LA-ROUILLIE (LA)	Bulgnéville	199
VALFROICOURT	Vittel	328
VALLEROY-AUX-SAULES	Mirecourt	210
VALLEROY-LE-SEC	Vittel	341
VALLOIS (LES)	Darney	315
VARMONZEY	Charmes	130
VAUBEXY	Dompaire	167
VAUDONCOURT	Bulgnéville	69
VELOTTTE-ET-TATIGNECOURT	Dompaire	200
VILLE-SUR-ILLON	Dompaire	380
VILLERS	Mirecourt	80
VILLOTTE	Lamarche	229
VINCEY	Charmes	181
VITTEL	Vittel	306
VIVIERS-LES-OFFROICOURT	Vittel	128
VOMÉCOURT-SUR-MADON	Charmes	9
VRECOURT	Bulgnéville	77
VROVILLE	Mirecourt	125
XARONVAL	Charmes	22

Vu pour être annexé à mon arrêté de ce jour,
Epinal, le - 8 JUIL. 2004
Le Préfet,

Pour Copie Conforme
Pour le Préfet et par délégation,
Le Chef de Bureau,



Sylvie BAUDON

J. Reiller
Jacques REILLER

Liste des communes en limite de nappe captive des Grès du Trias Inférieur

communes	canton	cote de la couche aquifère
BAINVILLE-AUX-SAULES	Dompaire	300
BEGNECOURT	Dompaire	311
BELRUPT	Darney	343
BONVILLET	Darney	331
CHATILLON-SUR-SAONE	Lamarche	272
DOMBASLE-DEVANT-DARNEY	Darney	331
ESCLES	Darney	368
ESLEY	Darney	375
FRAIN	Lamarche	342
GELVECOURT-ET-ADOMPT	Dompaire	309
GRIGNONCOURT	Lamarche	249
HAROL	Dompaire	368
JESONVILLE	Darney	347
LEGEVILLE-ET-BONFAYS	Dompaire	318
LERRAIN	Darney	360
MAREY	Lamarche	344
MONTHUREUX-LE-SEC	Vittel	386
MORIZECOURT	Lamarche	337
PIERREFITTE	Darney	373
PONT-LÈS-BONFAYS	Darney	348
PROVENCHERES-LES-DARNEY	Darney	398
SAINT-BASLEMONT	Darney	385
SAINT-JULIEN	Lamarche	290
SENOGES	Darney	343
SERECOURT	Lamarche	318
SEROCOURT	Lamarche	347
THUILLIERES	Vittel	385
TIGNECOURT	Lamarche	314
VILLE-SUR-ILLON	Dompaire	380

Pour Copie Conforme
 Pour le Préfet et par délégation,
 Le Chef de Bureau



Sylvie BAUDON

Vu pour être annexé à mon arrêté de ce jour,
 Epinal, le
 Le Préfet, - 8 JUL. 2004

Jacques REILLER

Exemples de calcul :

Exemple 1 :

Cote altimétrique du point de forage : $A = 343 \text{ m}$
Cote du sommet de la couche aquifère : $G = 138 \text{ m}$
Profondeur de la nappe des GTI : $P = 343 - 138 - 10 = 195 \text{ m}$


Un forage de profondeur inférieure à 195 m ne sera pas soumis à la rubrique 4.3.0 mais uniquement à la rubrique 1.1.1

Exemple 2 :

Cote altimétrique du point de forage : $A = 127 \text{ m}$
Cote du sommet de la couche aquifère : $G = -3 \text{ m}$
Profondeur de la nappe des GTI : $P = 127 - (-3) - 10 = 127 + 3 - 10 = 120 \text{ m}$

Un forage de profondeur inférieure à 120 m ne sera pas soumis à la rubrique 4.3.0 mais uniquement à la rubrique 1.1.1

Vu pour être annexé à mon arrêté de ce jour,
Epinal, le
Le Préfet - 8 JUIL. 2004


Jacques REILLER

Pour Copie Conforme
Pour le Préfet et par délégation,
Le Chef de Bureau,




Sylvie BAUDON

Direction des Relations avec les
Collectivités Locales et de l'Environnement

PREFECTURE DES VOSGES

Bureau des procédures environnementales

ARRETE

N° 1630/2009

Fixant le périmètre du Schéma d'Aménagement et de Gestion des Eaux de la nappe des Grès du Trias Inférieur

Le Préfet des Vosges,
Chevalier de la Légion d'Honneur,
Chevalier de l'Ordre National du Mérite,

- VU le code de l'environnement et notamment ses articles L. 212-3 à L. 212-11 relatifs aux Schémas d'Aménagement et de Gestion des Eaux (SAGE),
- VU la loi n° 2006-1772 du 30 décembre 2006 sur l'eau et les milieux aquatiques,
- VU le décret n° 2007-1213 du 10 août 2007 relatif aux Schémas d'Aménagement et de Gestion des Eaux (SAGE) et modifiant le code de l'environnement,
- VU le Schéma Directeur d'Aménagement et de Gestion des Eaux (SDAGE) du bassin Rhin-Meuse approuvé par le Préfet coordonnateur de Bassin en date du 15 novembre 1996,
- VU le Schéma Directeur d'Aménagement et de Gestion des Eaux (SDAGE) du bassin Rhône-Méditerranée et Corse approuvé par le Préfet coordonnateur de Bassin en date du 20 décembre 1996,
- VU le projet d'arrêté fixant le périmètre du Schéma d'Aménagement et de Gestion des Eaux, transmis, pour avis, au Conseil Régional de Lorraine, au Conseil Général des Vosges, aux comités de bassin Rhin-Meuse et Rhône-Méditerranée et Corse et à l'ensemble des collectivités concernées le 9 janvier 2009,
- VU l'avis du Conseil Régional de Lorraine du 21 février 2009,
- VU l'avis du Conseil Général des Vosges du 23 février 2009,
- VU l'avis du comité de Bassin Rhône-Méditerranée et Corse du 4 mai 2009,
- VU l'avis du comité de Bassin Rhin-Meuse du 7 mai 2009,

VU les avis des communes concernées,

CONSIDERANT que la partie sud-est de la nappe des Grès du Trias Inférieur subit un abaissement régulier de son niveau et que la mise en place d'un Schéma d'Aménagement et de Gestion des Eaux (SAGE) est un outil approprié au regard des enjeux constatés en matière d'utilisation des eaux de cette nappe,

SUR proposition de la Secrétaire générale de la Préfecture des Vosges,

ARRETE

Article 1

Le périmètre du Schéma d'Aménagement et de Gestion des Eaux de la nappe des Grès du Trias Inférieur est constitué par le territoire des communes dont la liste est annexée au présent arrêté.

Article 2

Le Préfet des Vosges est chargé de suivre pour le compte de l'Etat la procédure d'élaboration du Schéma d'Aménagement et de Gestion des Eaux de la nappe des Grès du Trias Inférieur.

Article 3

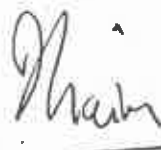
Le Schéma d'Aménagement et de Gestion des Eaux de la nappe des Grès du Trias Inférieur devra être approuvé pour la fin de l'année 2015.

Article 4

La Secrétaire Générale de la Préfecture des Vosges et les maires des communes concernées sont chargés, chacun en ce qui le concerne, de l'exécution du présent arrêté qui sera publié au Recueil des Actes Administratifs et Informations Officielles de la Préfecture des Vosges, affiché dans les mairies des communes concernées et mis en ligne sur le site internet www.gesteau.eaufrance.fr ainsi que sur le site de la Préfecture des Vosges.

Une mention sera insérée, par les soins du Préfet des Vosges, dans deux journaux locaux diffusés dans tout le département des Vosges.

Epinal, le 19 AOUT 2009
Le Préfet,



VU
Pour être annexé
à mon arrêté en date de ce jour

EPINAL, le 19 AOUT 2009

Le Préfet.



LISTE DES COMMUNES DU PERIMETRE

Dominique SORAIN

Canton	Commune	CP
BULGNEVILLE	AINGEVILLE	88140
	AULNOIS	88300
	AUZAINVILLIERS	88140
	BELMONT-SUR-VAIR	88800
	BULGNEVILLE	88140
	CRAINVILLIERS	88140
	DOMBROT-SUR-VAIR	88170
	GENDREVILLE	88140
	HAGNEVILLE-ET-RONCOURT	88300
	MALAINCOURT	88140
	MANDRES-SUR-VAIR	88800
	MEDONVILLE	88140
	MORVILLE	88140
	NORROY-SUR-VAIR	88800
	PAREY-SOUS-MONTFORT	88800
	SAINT-OUEN-LES-PAREY	88700
	SAINT-REMIMONT	88210
	SAULXURES-LES-BULGNEVILLE	88580
	SAUVILLE	88290
	SURIAUVILLE	88140
	URVILLE	88140
LA VACHERESSE-ET-LA-ROUILLIE	88140	
VAUDONCOURT	88140	
VRECOURT	88140	
CHARMES	AVILLERS	88500
	AVRAINVILLE	88130
	BATTEXY	88130
	BETTONCOURT	88500
	BOUXURULLES	88130
	BRANTIGNY	88130
	CHAMAGNE	88130
	CHARMES	88130
	ESSEGNEY	88130
	EVAUX-ET-MENIL	88450
	FLOREMONT	88130
	GIRCOURT-LES-VIEVILLE	88500
	HERGUGNEY	88130
	LANGLEY	88130
	MARAINVILLE-SUR-MADON	88130
	PONT-SUR-MADON	88500
	PORTIEUX	88330
	RAPEY	88130
	RUGNEY	88130
	SAVIGNY	88130
	SOCOURT	88630
	UBEXY	88130
	VARMONZEY	88450
VINCEY	88450	
VOMECOURT-SUR-MADON	88500	
XARONVAL	88130	

Canton	Commune	CP
DARNEY	ATTIGNY	88260
	BELMONT-LES-DARNEY	88260
	BELRUPT	88260
	BONVILLET	88260
	DARNEY	88260
	DOMBASLE-DEVANT-DARNEY	88260
	DOMMARTIN-LES-VALLOIS	88260
	ESCLES	88260
	ESLEY	88260
	FRENOIS	88270
	HENZEZEL	88260
	JESONVILLE	88260
	LERRAIN	88260
	PIERREFITTE	88270
	PONT-LES-BONFAYS	88260
	PROVENCHERES-LES-DARNEY	88260
	RELANGES	88260
	SAINT-BASLEMONT	88260
	SANS-VALLOIS	88170
	SENONGES	88210
LES VALLOIS	88260	
DOMPAIRE	LES ABLEUVENETTES	88270
	AHEVILLE	88500
	BAINVILLE-AUX-SAULES	88270
	BAZEGNEY	88270
	BEGNECOURT	88270
	BETTEGNEY-SAINT-BRICE	88450
	BOCQUEGNEY	88270
	BOUXIERES-AUX-BOIS	88270
	BOUZEMONT	88270
	CIRCOURT	88270
	DAMAS-ET-BETTEGNEY	88270
	DERBAMONT	88270
	DOMPAIRE	88270
	GELVECOURT-ET-ADOMPT	88270
	GORHEY	88270
	GUGNEY-AUX-AULX	88450
	HAGECOURT	88270
	HAROL	88270
	HENNECOURT	88270
	JORXEY	88500
	LEGEVILLE-ET-BONFAYS	88270
	MADEGNEY	88450
	MADONNE-ET-LAMEREY	88270
	MARONCOURT	88270
	RACECOURT	88270
	REGNEY	88450
	SAINT-VALLIER	88700
	VAUBEXY	88500
	VELOTTE-ET-TATIGNECOURT	88270
	VILLE-SUR-ILLON	88500

Canton	Commune	CP	
LAMARCHE	AINVELLE	88320	
	BLEVAINCOURT	88320	
	CHATILLON-SUR-SAONE	88410	
	DAMBLAIN	88320	
	FOUCHECOURT	88320	
	FRAIN	88320	
	GRIGNONCOURT	88410	
	ISCHES	88320	
	LAMARCHE	88320	
	LIRONCOURT	88410	
	MAREY	88320	
	MARTIGNY-LES-BAINS	88320	
	MONT-LES-LAMARCHE	88800	
	MORIZECOURT	88320	
	ROBECOURT	88320	
	ROCOURT	88320	
	ROMAIN-AUX-BOIS	88320	
	ROZIERES-SUR-MOUZON	88320	
	SAINT-JULIEN	88700	
	SENAIDE	88130	
	SERECOURT	88600	
	SEROCOURT	88320	
	LES THONS	88410	
	TIGNECOURT	88320	
	TOLLAINCOURT	88320	
	VILLOTTE	88320	
	MIRECOURT	AMBACOURT	88500
		BAUDRICOURT	88500
		BIECOURT	88170
		BLEMEREY	88500
BOULAINCOURT		88500	
CHAUFFECOURT		88500	
CHEF-HAUT		88500	
DOMBASLE-EN-XAINTOIS		88500	
DOMVALLIER		88500	
FRENELLE-LA-GRANDE		88500	
FRENELLE-LA-PETITE		88500	
HYMONT		88500	
JUVAINCOURT		88500	
MADECOURT		88270	
MATTAINCOURT		88500	
MAZIROT		88500	
MENIL-EN-XAINTOIS		88500	
MIRECOURT		88500	
OELLEVILLE		88500	
POUSSAY		88500	
PUZIEUX		88500	
RAMECOURT		88500	
REMICOURT		88500	
REPEL		88500	
ROUVRES-EN-XAINTOIS		88500	
SAINT-MENGE		88200	
SAINT-PRANCHER		88480	
THIRAU COURT		88500	
TOTAINVILLE		88500	
VALLEROY-AUX-SAULES		88270	
VILLERS	88270		
VROVILLE	88500		

Canton	Commune	CP
MONTHUREUX-SUR-SAONE	AMEUVELLE	88410
	BLEURVILLE	88410
	CLAUDON	88410
	FIGNEVELLE	88410
	GIGNEVILLE	88320
	GODONCOURT	88410
	MARTINVELLE	88410
	MONTHUREUX/SAONE	88410
	NONVILLE	88260
	REGNEVELLE	88410
	VIVIERS-le-GRAS	88260
	VITTEL	BAZOILLES-ET-MENIL
CONTREXEVILLE		88140
DOMBROT-LE-SEC		88140
DOMEVRE-SOUS-MONTFORT		88500
DOMJULIEN		88800
ESTRENNES		88500
GEMMELAINCOURT		88170
HAREVILLE-SOUS-MONTFORT		88800
LIGNEVILLE		88800
MONTHUREUX-LE-SEC		88320
LA NEUVEVILLE-SOUS-MONTFORT		88800
OFFROICOURT		88500
RANÇOURT		88270
REMONCOURT		88800
ROZEROTTE-ET-MENIL		88500
THEY-SOUS-MONTFORT		88800
THUILLIERES		88260
VALFROICOURT		88270
VALLEROY-LE-SEC	88800	
VITTEL	88800	
VIVIERS-LES-OFFROICOURT	88500	

VU

Pour être annexé

à mon arrêté en date de ce jour

EPINAL, le 19 AOUT 2009

Le Préfet,

Dominique SOBAIN
DOMINIQUE SOBAIN

CHIEF-CHATEAU



District Rhin

District Meuse

District Meurthe-et-Moselle



LEZARDRE
Limites de cantons

- Blainvillers
- Charny
- Darney
- Dompaire
- Lemaire
- Meucourt
- Villy
- Meurthe-et-Moselle

Limites de districts

ED CARTO © IGN 2007
Reproduction interdite
Protocole IGN - MEDAD - MAP - juillet 2007





REPUBLIQUE FRANCAISE

**EXTRAIT DES DELIBERATIONS
DE LA COMMISSION LOCALE DE L'EAU
DU SAGE GTI**

2013/n° 8

Séance du 26 septembre 2013

Objet : Validation de l'Etat Initial - Diagnostic

La Commission Locale de l'Eau du Schéma d'Aménagement et de Gestion des Eaux de la nappe des Grès du Trias inférieur, dûment convoquée, s'est réunie à VITTEL (VOSGES) sous la présidence de M. Jean-Jacques GAULTIER.

Nombres de membres	Nombre de présents ou représentés	Nombre d'absents non représentés
44	33	11

Etaient présents :

J.-J. GAULTIER	P. CITOYEN	D. DI DELOT	M. CHABOD	N. REYNAUD
L. GERECKE	D. THIRIAT	J. COLLI NET	X. MARLY	C. JOURJON
G. SANCHO	N. VADROT	D. PILLER	F. CHEVRIER	C. PELOUIN
M-C. BENNELECK	A. PIERRE	M. BALAY	F. ROSENTHAL	
S. CONRAUX	C. DUBOIS	O. VIDAL	A. BELLOTT	
P. WITTMER	H. PIOT	J.-C. LE SQUEREN	E. CHARMASSON	

Etaient excusés :

J.-M. LALANDRE	G. MARULIER	B. WARNET	M-C. LAMBERT
A. ROUSSEL	C. LAVERNY	N. HELITAS	V. FASQUELLE
J.-B. MANGIN	G. SAUVAGE	R. MULLER	

MM. LALANDRE, ROUSSEL, MARULIER, MANGIN, LAVERNY, SAUVAGE, WARNET, MULLER et Mme FASQUELLE ont respectivement donné leurs voix à MM. VADROT, SANCHO, GAULTIER, à Mmes BENNELECK, CONRAUX, à M. GERECKE, VIDAL, BALAY et MARLY.

Etaient absents :

Y. DARS	A. MARCHAL	P. JAMIS	B. SION
G. CLAUDEL	J.-N. LOMBARD	C. SIRUGUE	C. VILLAUME
M. COLLAS			

L'Etat des lieux d'un Schéma d'Aménagement et de Gestion des Eaux est composé de quatre volets à part entière :

- L'Etat initial ;
- Le Diagnostic ;
- Les Tendances évolutives ;
- Les Scénarios d'actions.

Ce document, dont le contenu est fixé par l'article R.212-36 du Code de l'Environnement, sert de base de réflexions aux membres de la Commission Locle de l'Eau pour l'élaboration du Plan d'Aménagement et de Gestion Durable et du Règlement.

Dans le cadre du SAGE GTI , en partant du constat que la description de l'état des ressources en eau, et particulièrement de la nappe des grès du Trias inférieur, n'est pas dissociable des enjeux de gestion liés à cette ressource, il a été décidé de réunir les phases Etat initial et Diagnostic au sein d'un seul et même rapport.

Il convient que les membres de la CLE délibèrent quant à la validation du rapport d'Etat initial - Diagnostic du SAGE GTI , suite à l'envoi du document et aux modifications apportées.

**

*

Délibération

Après en avoir délibéré, la commission locale de l'eau décide, à l'unanimité, de valider le rapport d'Etat initial - Diagnostic.

Ce rapport validé est mis en ligne pour diffusion sur le site internet du SAGE GTI (www.lavigiedeleau.eu/sage-gti/) et Gest'Eau du Ministère de l'Ecologie, du Développement Durable et de l'Energie (<http://www.gesteau.eaufrance.fr/>).

M. le Président de la CLE

A handwritten signature in black ink, consisting of a large, stylized loop that starts with a vertical stroke, curves to the right, and then loops back to the left, ending with a horizontal stroke.

J.J. GAULTIER

EXTRAIT DES DELIBERATIONS
DE LA COMMISSION LOCALE DE L'EAU
DU SAGE GTI

2016/n°12

Séance du 26 avril 2016

Objet : Validation des Tendances et Scénarios

La Commission Locale de l'Eau du Schéma d'Aménagement et de Gestion des Eaux de la nappe des Grès du Trias Inférieur, dûment convoquée, s'est réunie à EPINAL (VOSGES) sous la présidence de Mme Claudie PRUVOST.

Nombres de membres	Nombre de présents ou représentés	Nombre d'absents non représentés
45	35	10

Etaient présents :

G. SAUVAGE	C. PRUVOST	M. GIMMILLARO	R. CLEMENT	A. MATHIEU
J.-Y. VAGNIER	J.-L. COUSOT	D. THIRIAT	A. PIERRE	J.-N. LOMBARD
A. GRANDHAYE	G. BRUNNER	P. MILLOT	B. WARNET	X. CHEVREUX
B. SCHMITT	D. DIDELOT	R. MULLER	C. LECOANET	M. BALAY
O. VIDAL	J.-C. LE SQUEREN	A. LERCHER	A. BOBIGNY	Y. DACQUAY
C. TEJEDO	C. GALIMARD	J.-M. VAUTHIER		

Etaient excusés :

L. GERECKE	A. ROUSSEL	J.-M. HENRIOT	D. HUMBERT	S. ROUSSEL
G. CHARNOT	V. MARCOT	B. SION	C. VILLAUME	J. COLLINET
F. ROSENTHAL	T. MARGUET			

Mme MARCOT, MM. MARGUET, COLLINET, GERECKE, ROUSSEL A., HUMBERT et VILLAUME ont respectivement donné leurs voix à Mme PRUVOST, M. VAUTHIER, Mme LECOANET, MM. THIRIAT, PIERRE, SAUVAGE et DIDELOT.

Etaient absents :

C. THIEBAUT-GAUDE	N. VADROT	H. PIOT	M. COLAS
Représentant Conseil régional Alsace-Lorraine-Champagne-Ardennes			

L'Etat des lieux d'un Schéma d'Aménagement et de Gestion des Eaux est composé de quatre volets à part entière :

- L'Etat initial ;
- Le Diagnostic ;
- Les Tendances évolutives ;
- Les Scénarios d'actions.

Ce document, dont le contenu est fixé par l'article R.212-36 du Code de l'Environnement, sert de base de réflexions aux membres de la Commission Locale de l'Eau pour l'élaboration du Plan d'Aménagement et de Gestion Durable et du Règlement.

Il convient que les membres de la Commission Locale de l'Eau délibèrent quant à la validation du rapport « Phase 2 : Tendances et Scénarios », de l'état des lieux du SAGE GTI.


**

*

Délibération

Après en avoir délibéré, la commission locale de l'eau décide, à l'unanimité, de valider le rapport « Phase 2 : Tendances et Scénarios ».

Mme la Présidente de la CLE



C. PRUVOST

**Projet de protocole d'engagement volontaire des acteurs publics et privés
pour la restauration quantitative des aquifères du secteur de Vittel**

Préfiguration des contrats de territoire « eau et climat »

Entre les structures signataires de ce protocole, il est convenu ce qui suit :

A- PRÉAMBULE

La nappe des GTI Sur Ouest accuse un déficit quantitatif chronique qu'il est impératif de corriger à brève échéance et de manière certaine d'ici 2027, sous réserve d'un report possible dans le SDAGE 2022-2027. Le retour à l'équilibre constitue un objectif communautaire. La feuille de route souhaitée par l'État a été entérinée par une délibération du comité de bassin en date du 18 octobre 2019 (ci-jointe) adoptée à l'unanimité.

Il en résulte 5 principes directeurs destinés à guider la rédaction du SDAGE et du SAGE, mais aussi la prise en compte de toutes les décisions administratives :

Principe n°1 : Donner la priorité à la satisfaction des besoins en eau potable des populations à partir des seules ressources locales, en intégrant les potentialités des gîtes B (masse d'eau FRGC106) et C (masse d'eau FRGC104), compatibles avec cet usage ;

Principe n°2 : Recouvrer les capacités naturelles de régénération du gîte C de la ZRE au plus tard en 2027 en limitant à cette échéance les prélèvements annuels en deçà de sa recharge naturelle ;

Principe n°3 : Définir des objectifs très ambitieux de réduction des consommations d'eau (tous usages) et leur trajectoire d'ici 2027, en projetant de meilleurs rendements des réseaux AEP, une plus grande sobriété des activités industrielles et une sensibilisation large aux économies d'eau ;

Principe n°4 : Gérer les prélèvements dans une approche multi-gîtes (A, B et C) de la manière la plus rationnelle possible, conformément aux 3 premiers principes, et en tenant compte des effets du dérèglement climatique et des besoins en eau optimisés des différents usagers ;

Principe n°5 : Afin de suivre l'impact des prélèvements sur les différents aquifères sollicités, constituer un observatoire des pressions et des niveaux piézométriques, confié à un opérateur indépendant et animé par la CLE.

Le Comité de bassin s'est également positionné en faveur de la concrétisation d'un projet de territoire assis sur ces principes et assurant une trajectoire de régénération naturelle de la nappe des GTI Sud-Ouest avant l'échéance de 2027.

Compte tenu de la complexité des interactions à considérer il est proposé de décliner ce projet de territoire selon trois séquences successives à savoir :

- le présent protocole fixant les engagements des différentes parties et définissant une feuille de route commune aux signataires (chacun concerné par sa partie) pour préparer en 2020 les étapes opérationnelles ultérieures ;

- deux contrats de territoire successifs (2021-2023 et 2024-2026) qui déclineront le plan d'actions solidaire permettant d'atteindre la régénération de la nappe des GTI Sud-Ouest en 2027.

Par le présent protocole, couvrant l'année 2020, les signataires :

- s'accordent sur les objectifs suivis, et sur la trajectoire de régénération du gîte C (consistant à aboutir à des prélèvements totaux inférieurs à la recharge naturelle de la nappe) ;
- définissent leurs engagements respectifs pour faire émerger les travaux nécessaires à la concrétisation des principes directeurs du Comité de bassin Rhin-Meuse ;
- conviennent d'un programme de travail en 2020 visant à permettre un premier rééquilibrage des ressources mais surtout à l'élaboration d'un contrat de territoire (voire paragraphe D) sur la période 2021-2023.

Ce protocole témoigne auprès de l'État et du Comité de bassin, de l'engagement ferme des signataires de suivre de 2020 à 2026 une trajectoire de rééquilibrage des prélèvements dans les aquifères et d'y contribuer selon les principes arrêtés à l'unanimité par le comité de bassin.

B- ENGAGEMENTS SOLIDAIRES ET LEVIERS D'ACTION DES SIGNAIRES

Les signataires partagent :

1. Les objectifs

La stratégie de régénération du gîte C proposée par le comité de bassin, tient compte des travaux de la CLE, des conclusions du débat de la CNDP émanant de l'initiative du conseil départemental des Vosges et de l'appel des élus locaux à un projet de territoire fondé sur l'optimisation des ressources en eau locales (par une approche multi-gîtes), sans préjudice des besoins de développement du territoire.

Il s'agit ainsi de soustraire du gîte C, un volume de 1 Mm³/an de prélèvements par rapport à une base de référence 2017 :

- en substituant tous les ouvrages (AEP et autres) fragiles, vulnérables ou en fin de vie puisant dans le gîte C ;
- en satisfaisant une partie de ces besoins par une mobilisation plus forte du gîte B ;
- en mettant en œuvre un grand plan d'économie d'eau, tous usages confondus ;
- en priorisant en toutes circonstances la satisfaction des besoins AEP (à partir des gîtes B ou C), sans obérer les besoins de développement du territoire ;
- et en intégrant la prévention d'une raréfaction des ressources consécutive au changement climatique.

2. Les moyens d'actions déployés

Ils recouvriront 3 volets :

- **Volet connaissance** avec la mise en place d'un observatoire des ressources en eau souterraine, tel que décrit ci-après au paragraphe C.1 ;
- **Volet investissement** recouvrant des études et des travaux d'alimentation en eau potable (lutte contre les fuites, interconnexions, substitution de ressources), et des travaux de reconfiguration de process d'activités économiques ;
- **Volet réglementaire** relevant des seules prérogatives de l'État et du Comité de bassin Rhin-Meuse. La réduction des autorisations de prélèvement de tous les usagers est en effet un verrou essentiel à l'atteinte de l'équilibre des ressources.

Ce dernier volet est hors du champ de ce protocole. Toutefois, les décisions réglementaires s'appuieront sur les objectifs et les résultats obtenus par ce protocole et les contrats de territoire à venir, qu'il préfigure.

C- OPÉRATIONS PRÉALABLES AU CONTRAT DE TERRITOIRE 2021-2023

Le programme d'actions porte en 2020 sur :

- l'installation du monitoring des différents gîtes ;
- la finalisation du SAGE et la contribution aux travaux d'élaboration du SDAGE ;
- la mise en place d'une maîtrise d'ouvrage coordonnée des collectivités locales pour la réalisation des travaux AEP et le suivi du plan d'action 2020-2027 ;
- la définition des études, voire des premiers travaux à réaliser ;
- la rédaction et la finalisation d'un contrat de territoire portant sur les années 2021-2023 qui a vocation à être suivi par un second contrat triennal 2024-2026 afin de garantir l'objectif du SDAGE en 2027 ;
- la définition d'un plan de financement pour le premier contrat triennal.

Les objectifs quantitatifs ainsi que les principales réalisations attendues durant ces contrats successifs sont explicités en fin de document.

1. Création d'un observatoire hydrogéologique des gîtes A, B et C

La CLE mettra en place avant fin 2020 l'observatoire des ressources en eau souterraine répondant à l'objectif n°5 de la délibération du comité de bassin du 18 octobre 2019.

Cet observatoire s'appuiera :

- sur un comité de pilotage animé par la CLE, associant les différentes parties prenantes et ayant vocation à définir tant les programmes d'études et de travaux nécessaires à la constitution du réseau de suivi des eaux souterraines et superficielles, que les modalités de mise à disposition des données ;

- un opérateur expert en matière hydrogéologique, indépendant et disjoint de tout prestataire d'étude mandaté par un détenteur ou un demandeur d'autorisation de prélèvement sera recruté au premier semestre 2020.

Cet observatoire aura vocation à fonctionner sur au moins 10 ans et à :

- rassembler tous les historiques de prélèvements et les études hydrogéologiques en y portant un regard d'expert neutre ;
- mettre en place un réseau et un suivi piézométrique fin des trois gîtes pour constituer un référentiel objectif permettant d'apprécier la soutenabilité des autorisations de prélèvement ;
- formuler des avis techniques sur les questionnements relatifs à l'équilibre des ressources en eau (souterraines et superficielles) découlant de l'évolution du maillage des prélèvements, en intégrant une vision expert sur la recharge des aquifères ou d'impact lié au changement climatique ;
- mettre à disposition de toutes les parties prenantes les informations utiles à l'appréhension des actions mises en œuvre et des décisions administratives.

La gouvernance de l'observatoire sera mise en place avant fin 2020 et associera toutes les parties prenantes.

Le Département des Vosges – en tant que structure porteuse du SAGE - sollicitera un accompagnement financier de la part de l'Agence de l'eau Rhin-Meuse, de l'État, voire de la Région, tant pour les prestations d'animation conduites en régie ou externalisées que pour la couverture des prestations de bureaux d'étude et la valorisation des résultats auprès des acteurs du territoire.

L'observatoire sera financé exclusivement par des fonds publics.

Les signataires du présent protocole s'engagent à verser à l'observatoire toutes les études, historiques de prélèvements dont ils disposent et à mettre à disposition de l'opérateur des piézomètres ou forages leur appartenant et s'avérant utiles à la compréhension et au suivi des aquifères.

Cet observatoire sera l'outil permettant de garantir l'équilibre du gîte B et bornera dès lors la capacité de report de prélèvements en provenance du gîte C tenant compte de l'évolution du changement climatique, de l'impact induit sur les ressources en eaux superficielles et de la priorité des usages AEP.

2. Poursuite du SAGE des GTi

L'objectif de finaliser le SAGE des GTi avant l'approbation du futur SDAGE 2022-2027 reste essentiel.

Nonobstant l'opportunité de faire évoluer le périmètre du SAGE des GTi durant l'année 2020 pour englober la gestion équilibrée de toutes les ressources en eau souterraines en particulier le Gîte B, la CLE réactivera la concertation des acteurs dès le 1^{er} trimestre 2020 pour achever l'écriture du SAGE avant la fin de l'année 2020. La CLE restera aussi une instance d'échange privilégiée pour le suivi du plan d'action global permettant de garantir l'équilibre quantitatif de tous les aquifères

La CLE délibérera courant 2020 sur un calendrier des actions résultant du présent protocole.

Le Département des Vosges pourvoira aux moyens nécessaires à l'aboutissement du SAGE avec le concours financier de l'agence de l'eau (incluant le recours à une prestation externalisée)

3. Contribution à la définition du contenu du SDAGE 2022-2027

Le report de délai en 2027 pour le retour à l'équilibre de la nappe des GTi suppose :

- l'obtention de résultats tangibles de réduction de la pression sur le gîte C à échéance de 2021,
- la conclusion d'une base partenariale apportant toutes les garanties pour la restauration quantitative de la nappe des GTi à échéance de 2027 (contrats de territoires consécutifs au présent protocole).

La CLE est chargée de mener la coordination locale en vue de formuler une contribution et des propositions pour la rédaction du futur SDAGE si possible avant le 31 mai 2020.

4. Rationalisation des prélèvements industriels

Actuellement les sociétés Nestlé Waters et Fromagerie de l'Ermitage sont les deux utilisateurs qui concourent à près de 50% des prélèvements dans le gîte C, chacune ayant des spécificités dans l'accès et dans l'utilisation finale de la ressource.

Tenant compte de ces réalités, elles prolongeront leurs efforts de limitation de prélèvement dans le gîte C en intégrant cette donnée dans leurs stratégies industrielles propres.

4-a La société Nestlé Waters

La société Nestlé Waters souhaite se positionner comme facilitateur dans le retour à l'équilibre de la nappe des GTI sur l'ensemble du programme d'intervention arrêté par le comité de bassin du 18 octobre 2019, à l'instar de son positionnement lors des travaux menés par le CLE.

Il est aussi rappelé la réduction continue des prélèvements de la nappe des GTI Sud-Ouest depuis quelques années (plus de 30% depuis 2010) ayant abouti à un prélèvement effectif en 2019 qu'au deux tiers de la capacité nominale autorisée.

*** Dépôt de demandes d'autorisation en 2020**

La soutenabilité quantitative de toute demande sera analysée par les services de l'État dans la cadre des procédures « loi sur l'eau » en mobilisant un tiers expert indépendant, par anticipation de la mise en place de l'observatoire précité, afin de valider la faisabilité du report proposé sur le gîte B (au titre des ressources en eaux souterraines et superficielles).

Dès le premier trimestre 2020, Nestlé Waters sollicitera auprès du Préfet des Vosges un réaménagement de ses autorisations de prélèvements de – 500 000 m³ sur le gîte C couplé avec une demande d'accroissement non substantielle des prélèvements dans le gîte B pour sécuriser la production et pouvoir accélérer la rationalisation des points de prélèvement dans ce gîte. La sollicitation du gîte B sera soumise à une tierce expertise laissée à l'appréciation de l'administration dans l'attente de la mise en place de l'Observatoire.

* Poursuite de la rationalisation des prélèvements

La société Nestlé Waters poursuivra ses efforts de diminution de ses prélèvements d'ici fin 2020 et développera trois axes de travail en 2020 :

- révision de sa stratégie commerciale pour pouvoir s'engager dans la durée sur une diminution de ses prélèvements dans le gîte C,
- études pour optimiser ses prélèvements dans le gîte B,
- études pour réutiliser ses eaux de process.

Les travaux résultant de ces études ont vocation à être inscrits dans le contrat de territoire 2021-2023, décrit au paragraphe D.

L'objectif poursuivi pour le contrat de territoire 2021-2023 est de réduire encore la pression sur le gîte C, tout en intégrant également une mobilisation du gîte B respectueuse des usages domestiques et du bon état écologique des ressources en eau.

4-b La fromagerie l'Ermitage

Bien que disposant d'une unique autorisation d'exploiter pour les entreprises Fromagerie de l'Ermitage et Lactvosges, chacune de ces entités juridiques est abonnée du SIE de Bulgnéville et de la vallée du Vair et achète l'eau à un prix supérieur à celui des autres abonnés "particuliers" avec, chacune, une facture qui correspond aux volumes achetés.

De ce fait, Lactvosges et Fromagerie de l'Ermitage ne s'alimentent pas directement dans la nappe des GTI mais en tant qu'abonnés du SIE de Bulgnéville, qui prélève uniquement dans le gîte C.

Le choix historique de la Coopérative avait notamment pour origine de permettre l'investissement d'un forage capable de fournir l'eau à de nombreuses communes du secteur à un prix raisonnable mais aussi d'assurer à la Coopérative une qualité d'eau connue et constante nécessaire pour son développement.

En effet, l'origine unique de cette ressource en eau depuis le gîte C du GTI (stabilité chimique, absence de pesticides et autres "polluants" aléatoires éventuels, etc) est essentielle pour garantir la qualité et la traçabilité de plus en plus exigée des productions fromagères présentes et à venir de la Fromagerie de l'Ermitage ainsi que celles de Lactvosges.

La stratégie globale d'approvisionnement en eau de la Fromagerie de l'Ermitage et de Lactvosges pour les prochaines années doit pouvoir concilier cet enjeu avec les besoins de modernisation des installations, la poursuite du développement des activités et la pérennité économique des deux entités.

La Fromagerie de l'Ermitage et Lactvosges mènent depuis plusieurs années des actions permettant d'optimiser la consommation d'eau d'origine du GTI gîte C. Cette stratégie volontariste n'est pas nouvelle et a déjà porté des fruits :

- les volumes d'eau prélevés à partir du gîte C sont en constance réduction (-12% depuis 5 ans malgré une hausse d'activité de 4,5 % sur la même période),
- les volumes complémentaires d'eau (recyclés ou retraités) ont cru de 100% depuis 2010.

Il faut toutefois noter qu'en 2018 et 2019, du fait de la sécheresse, la Coopérative Fromagerie de l'Ermitage a dû faire face à une production laitière plus faible que les années antérieures à certaines périodes. Ceci a eu pour conséquence de diminuer son activité et sa consommation d'eau issue du GTI.

De nouvelles actions pour poursuivre la rationalisation des consommations générales d'eau et d'eau issue du GTI en particulier sont déjà décidées.

Une poursuite de cet effort est malgré tout requise pour la période 2020-2027 pour contribuer à la cible collective de - 1 Mm³/an supplémentaire.

A cette fin, la Coopérative et ses filiales sur le site de Bulgnéville développeront trois axes de travail en 2020 :

- la réalisation en 2020 d'un investissement pour reconfigurer la production de froid du site de Bulgnéville et par là même réduire les besoins en eau industrielle liés aux tours aéroréfrigérantes, et qui, par sa réaffectation sur d'autres activités, générera une économie potentielle nette sur le gîte C d'ici 2021 de l'ordre de 30 000 m³/an ;

- dans le cadre de l'étude de faisabilité financée par l'agence de l'eau, elle étudie de nouveaux investissements pour optimiser ses consommations générales d'eau et réaliser de nouveaux recyclages ou retraitements. Ces études seront approfondies en 2020 pour conduire à un plan d'investissement destiné à moderniser la fromagerie et à viser les meilleurs ratios de consommation d'eau unitaire, sachant que les ratios de consommation d'eau issue du GTI (par litre de lait valorisé) sont déjà passés d'un pallier de 3 dans la première décennie 2000 (correspondant encore à la moyenne observée des fromageries industrielles) à 1,55 en 2015 et 1,4 en 2019 à approvisionnements et technologies fromagères standards.

- une démarche plus large sera également déclinée auprès de tous les exploitants agricoles livrant leur production à la Coopérative pour les inciter à des pratiques plus sobres en eau ou plus respectueuses de l'environnement, en privilégiant notamment les « filières herbe ». Sur la base du volontariat, les exploitants bénéficieront d'un accompagnement financier de même que les organismes tiers en charge de l'animation du dispositif. L'étude de faisabilité pour un tel « contrat de filière lait » sera achevée pour la fin du 1^{er} semestre 2021.

Ces trois programmes sont susceptibles de faire l'objet d'aides financières de la part de l'agence de l'eau dès le premier trimestre 2020. Leur déclinaison se fera dans le cadre du contrat de territoire décrit au paragraphe D.

En parallèle, l'optimisation et la fiabilisation des rejets seront également étudiés, dans une logique de développement durable de la fromagerie.

Un accompagnement financier sera indispensable pour mettre en application le présent protocole afin de ne pas hypothéquer la valorisation et l'avenir de la production laitière de la région qui est actuellement réalisée à travers la Coopérative Fromagerie de l'Ermitage.

5. Rationalisation des prélèvements en eau publics

Il est rappelé que la satisfaction des besoins en eau potable reste prioritaire au sein du gisement global constitué du gîte C et du secteur AEP du gîte B, conformément aux principes 1 et 4 adoptés par le comité de bassin et annexés au protocole et aux conclusions du débat public mené sous l'égide de la CNDP. Cet objectif global englobe la substitution progressive à partir du gîte B de tous les forages fragiles, vulnérables ou en fin de vie puisant dans le gîte C.

a) Engagements des collectivités locales signataires

Les collectivités signataires engageront d'ici la fin de l'année 2020, a minima les études nécessaires à l'élaboration du contrat de territoire précité.

* Lutte contre les fuites

Toutes les collectivités compétentes en matière AEP et gestionnaire (en régie ou via un contrat de délégation de service public) prendront en 2020 des décisions pour engager des études ou des travaux d'amélioration des rendements. Elles permettront d'améliorer la connaissance (recherche de fuites, sectorisation) et de réduire les fuites conformément aux objectifs fixés par le SDAGE et au-delà des standards nationaux (rendements et indices de perte)

Le potentiel d'économie d'eau escompté en cumulé est de l'ordre de 150 000 à 200 000 m3/an en 2027, avec un premier palier en 2023/2024 autour de 100 000 m3/an.

* Interconnexions de sécurité

A minima l'interconnexion de secours entre la commune de Vittel et celle de Contrexéville sera mise à l'étude en 2020.

* Substitution de forages AEP

Compte tenu de l'obsolescence de certains de ces forages AEP (puisant dans le gîte C) la commune de Vittel engagera les études pour les renouveler progressivement, avec une priorité pour son ouvrage de prélèvement principal, en mobilisant des ressources en eau du gîte B.

Ces études et les travaux en découlant ont vocation à bénéficier de soutiens publics (Agence de l'eau, État, etc..).

b) Recensement d'autres initiatives susceptibles de concourir à l'objectif quantitatif

Les collectivités recenseront toute initiative des acteurs locaux favorisant les économies d'eau souterraine tant en termes de réduction de la consommation et de recyclage, réutilisation d'eau pluviale ou de stockage d'eau.

Sont concernés : les particuliers (cf. généralisation d'éco-mousseurs), les usages collectifs, les PME PMI, artisans...

6. Option de la rétrocession de certains forages de la société Nestlé Waters du gîte B

De manière additionnelle à ses engagements décrits à l'article 4a), la société Nestlé Waters se propose d'examiner en 2020 l'option d'une rétrocession par ses soins de certains ouvrages répondant aux normes AEP, en étudiant les implications techniques et juridiques de ce scénario mobilisant le gîte B, pour elle-même et les collectivités bénéficiaires.

Cette option nécessite d'être examinée sous différents prismes :

- analyse de la capacité hydrogéologique de ces ouvrages dans le cadre de l'autorisation de prélèvements de la société Nestlé Waters, sous le contrôle de l'Observatoire des ressources. Cette étude prise en charge par la société Nestlé Waters conclura au volume annuel mobilisable par les collectivités locales, sans préjudice de l'équilibre des ressources en eaux souterraines et

superficielles et de son autorisation de prélèvement (y compris l'éventuelle modification non substantielle dont la demande sera formulée en 2020 comme prévu à l'article 4a) ;

- étude des reconfigurations de réseaux nécessaires à l'accueil par les collectivités locales de cette ressource AEP du gîte B. Cette étude privilégiera la substitution concomitante de forages vulnérables ou fragiles du gîte C et aboutira à un avant-projet détaillé chiffré. L'utilisation de ces ressources pour satisfaire les besoins de substitution de la commune de Vittel sera examinée en priorité ;
- analyse juridique sur les conditions de rétrocession du (ou des) ouvrages(s) industriels(s).

Le transfert juridique sera conditionné à la satisfaction de ces trois prérequis et à l'émergence d'une collectivité candidate prenant l'engagement de substituer une de ses ressources en eau et d'engager la phase opérationnelle de travaux sous un délai de 2 ans, à compter du transfert de propriété.

La personne publique bénéficiaire de la cession de l'ouvrage fera son affaire de l'obtention des autorisations administratives nécessaires à l'exploitation de l'ouvrage. Les volumes dont le prélèvement par Nestlé sont autorisés seront affectés à d'autres ouvrages autorisés et le volume global de prélèvement autorisé dans le gîte B ne sera pas modifié du fait de cette cession.

En cas de faisabilité de cette option, les travaux concernés ont vocation à être intégrés dans le contrat de territoire 2021-2023. Une anticipation n'est toutefois pas à exclure, si la sécurité de l'alimentation en eau des populations l'exige.

Le volume d'eau exploitable devra être cohérent avec des tranches fonctionnelles de travaux de substitution de forages AEP de collectivités (puisant dans le gîte C) en priorité pour les besoins de Vittel, sur la base des études hydrogéologiques ad hoc.

D- Élaboration du premier contrat de territoire 2021-2023

a) Contenu du contrat de territoire eau et climat (CTEC)

Un contrat de territoire est un partenariat financier négocié, multi-signataires rassemblant en un document unique

- toutes les opérations émanant de porteurs de projets publics ou privés, associatifs ou particuliers concourant à la régénération de la nappe des GTI SO et plus généralement à la sobriété des usages de l'eau ;
- et leurs conditions de financement par les pouvoirs publics.

Concrètement, il garantit aux porteurs de projets une visibilité financière programmatique et une visibilité sur les actions qui seront menées pour améliorer la résilience du territoire et garantir une gestion équilibrée des ressources en eau, sans obérer les besoins de développement économique.

Le premier contrat de territoire 2021-2023 pour le territoire de Vittel gagnera à définir de manière précise les différents maîtres d'ouvrage, le contenu technique, le calendrier et le plan de financement :

- des travaux de lutte contre les fuites,
- des travaux de maillage des réseaux,
- les actions d'économies d'eau envisagées au niveau de l'ensemble des usagers (dont Nestlé Waters et fromagerie l'Ermitage),
- des travaux éventuels de réutilisation d'eaux non conventionnelles à des usages non alimentaires ou des process industriels,
- les prévisions de travaux portant sur la substitution des forages fragiles ou vulnérables et puisant dans le gîte C.

Un premier cadre de contrat de territoire sera établi au plus tard le 31/12/2020, afin de pouvoir viser sa signature au plus tard le 30 juin 2021.

b) Un interlocuteur territorial en charge de la coordination des opérations d'alimentation en eau potable

Quand bien même le contrat de territoire englobera toutes les collectivités compétentes en matière d'alimentation en eau, il apparaît indispensable de disposer d'une structure fédératrice unique assurant la coordination des études, des travaux d'interconnexion mais aussi la programmation dans le temps des opérations.

En effet, l'interdépendance de ces travaux nécessite de phaser les opérations voire de mutualiser des études ou de convenir de maîtrises d'ouvrages partagées ou déléguées.

Cette structure fédératrice ne portera pas préjudice à la libre administration des collectivités et n'emportera pas de conséquences induites en termes de transfert de compétences.

La forme juridique est laissée à l'appréciation des collectivités concernées : collectivité chef de file (bénéficiant d'une délégation), syndicat, GIP, association,

c) Une structure chef de file pour l'élaboration des contrats de territoire

Le projet de territoire découlant de l'ensemble de la démarche doit évidemment entrer en résonance avec une vision politique partagée des collectivités en termes d'aménagement du territoire.

Aussi l'élaboration du contrat de territoire gagnera à être confiée à une collectivité locale et plus opportunément à la structure fédératrice en matière d'alimentation en eau potable compte tenu du caractère central de cette problématique et par souci de rationalisation de la gouvernance.

Cette structure chef de file se dote de moyens d'ingénierie technique et d'animation (1 ETP) dédiée et la réalisation des études, laquelle serait susceptible d'être accompagnée financièrement par l'AERM dès le début de l'année 2020 à concurrence de 80% de taux de financement.

E- TRAJECTOIRE DU RETOUR A L'ÉQUILIBRE DE LA NAPPE DES GTI

Sans préjuger des suites données aux différentes procédures administratives, il est possible de se fixer quelques jalons temporels, qui seront ajustés au fur et à mesure de la déclinaison du projet de territoire.

Jalons calendaires	Réduction de la pression s'exerçant sur le gîte C (*)	Événements moteurs
2021	- 300 à 350 000 m3/an	Poursuite de la baisse des prélèvements par Nestlé Waters et évolution des autorisations de prélèvements de Nestlé Waters Rationalisation des usages (publics et privés)
2024	- 350 à 400 000 m3/an	Travaux d'amélioration des rendements Interconnexions de sécurité Substitution (à confirmer) de ressources à partir de l'exploitation de forages privés du gîte B Travaux de sobriété chez les industriels Évolutions d'autorisations de prélèvements
2027	- 300 à 350 000 m3/an	Travaux d'amélioration des rendements Interconnexions de sécurité Substitution des ressources Travaux de sobriété chez les industriels Évolutions d'autorisations de prélèvements

(*) par rapport à 2017 ; les données 2021 à 2027 sont à lire en cumulatif

Cette trajectoire sera aussi encadrée par un contrôle à chacune des étapes de la soutenabilité des reports dans le gîte B, sous l'égide de l'observatoire des ressources en eau.

F- AUTORISATIONS ADMINISTRATIVES et SDAGE

La révision à la baisse des autorisations de prélèvements est un levier important de l'atteinte des résultats quantitatifs. L'État ajustera progressivement les droits à prélever. Le comité de bassin quant à lui encadrera strictement le retour à l'équilibre de la nappe des GTI dans le SDAGE qui sera approuvé au plus tard au 31/12/2021.

L'État et le comité de bassin appuieront leurs décisions :

- sur des avis d'experts mandatés par leur soin,
- ou sur les travaux menés par l'observatoire des ressources confié à la CLE,

tout en prenant en considération le présent protocole et l'ambition des contrats de territoire multi-partenaires à venir.

G- DÉCISIONS ET ATTENDUS POSTÉRIEURS A LA SIGNATURE DU PROTOCOLE

Le présent projet de protocole prendra ses effets après accord des instances délibératives ou décisionnelles de tous les signataires qui se seront réunies dans la mesure du possible la 1ère quinzaine de février 2020. En cas de désaccord, un nouveau projet devra être établi dans le mois suivant.

Les signataires expriment leur souhait que le préfet des Vosges apporte son soutien à la démarche engagée visant à restaurer quantitativement la nappe des GTI Sud-Ouest d'ici 2027.

Le comité de bassin est aussi appelé à se prononcer dès sa première séance de 2020.

Enfin, les organismes financiers (État, agence de l'eau, Région, conseil départemental des Vosges, Banque des Territoires) seront sollicités pour apporter leurs concours financiers pour faciliter l'émergence des premiers projets et l'aboutissement du contrat de territoire 2021-2023.

Un positionnement de principe de leur part, dès le premier trimestre 2020, sera de nature à sécuriser l'engagement du programme d'actions et à répondre à l'urgence de la régénération du gîte C.


Fait à Vittel

le février 2020


Le Président du Conseil départemental des Vosges


Monsieur François VANNSON


Le président du SIE de BULGNEVILLE


Monsieur Jean-Bernard MANGIN

Le maire de la commune de Vittel


Monsieur Franck PERRY


Le maire de la commune de Contrexéville


Monsieur Luc GERECKE

Monsieur le Président de la Fromagerie de
l'Ermitage

Monsieur Daniel GREMILLET


Madame la Directrice Générale
de NESTLE WATERS France

Madame Sophie DUBOIS


AUTRES PARTIES PRENANTES POSSIBLES

(à titre indicatif, liste ouverte)

PORTEURS DE PROJET OU STRUCTURES PARTENAIRES	SIGNATURE
<p><u><i>Pour les collectivités locales</i></u></p> <p>La CLE du SAGE des GTI, représentée par sa présidente</p> <p>La Communauté de communes Terre d'eau, représentée par son Président</p> <p>La communauté de communes des Vosges Côté Sud Ouest, représentée par son Président</p> <p>Le Syndicat Intercommunal des Eaux de l'Anger, représenté par son Président</p> <p>le Syndicat Intercommunal des Eaux de Bel Air, représenté par son Président</p> <p>La commune de Martigny-les-Bains, représentée par son Maire</p> <p>La commune de Sérécourt, représentée par son Maire</p> <p><u><i>Pour les acteurs économiques</i></u></p> <p>La CCI des Vosges, représentée par son président</p> <p>La Chambre d'agriculture, représentée par son président</p>	

ANNEXE

DÉLIBÉRATION DU COMITE DE BASSIN DU 18 OCTOBRE 2019 RELATIVE AU RETOUR À L'ÉQUILIBRE DE LA NAPPE DES GRÈS DU TRIAS INFÉRIEUR (GTI) SUR LE TERRITOIRE DE VITTEL

Le Comité de bassin Rhin-Meuse,

- Vu la directive n° 2000/60/CE du Parlement européen et du Conseil du 23 octobre 2000 établissant un cadre pour une politique communautaire dans le domaine de l'eau, et notamment ses articles 11 et 13 ;
- Vu le Code de l'environnement, et notamment ses articles L.212-1, L.212-2, et L.221-1 ;
- Vu le SDAGE 2016-2021 ;
- Vu le programme d'intervention 2019-2024
- Vu le rapport de la Commission National de Débat Public (CNDP) suite au débat public organisé dans le cadre de la concertation locale du SAGE des GTi
- Vu le rapport présenté et le débat qui s'en est suivi ;

FORMULE L'AVIS SUIVANT

- 1) **Rappelle son attachement** récurrent à favoriser l'émergence d'une solution durable et partagée pour rééquilibrer la nappe des GTi dans le secteur de Vittel, tel que cela a été réaffirmé par l'adoption du défi n°7 du programme 2019-2024 ;
- 2) **Salue le travail considérable de médiation et de recherche de solutions techniques mené par la CLE** en vue de l'objectif premier assigné d'un retour à l'équilibre du gîte C de la nappe des GTI (masse d'eau FRGC104) ;
- 3) **Souligne les avancées obtenues par la CLE** en ayant fait adopter des principes directeurs centraux, autour de la nécessaire réduction des consommations d'eau de tous les usages et d'un partage équilibré des coûts ;
- 4) **Relève que** le principe directeur n°3 de la CLE consistant à mobiliser des ressources de substitution non locales pour pallier le déséquilibre de la nappe ne fait pas consensus et ne dispose pas d'un maître d'ouvrage désigné. Dès lors les scénarios en découlant ne permettent pas – dans ce contexte - de répondre de manière certaine à un retour à l'équilibre de la nappe du gîte C d'ici 2027 ;
- 5) **Préconise que les objectifs futurs du SDAGE, la finalisation du SAGE et le programme de mesures reposent sur un scénario alternatif** de rationalisation des gisements existants (sur le secteur Sud-Ouest de la zone de répartition des eaux) déclinant les principes suivants :

Principe n°1 : Donner la priorité à la satisfaction des besoins en eau potable des populations à partir des seules ressources locales, en intégrant les potentialités des gîtes B (masse d'eau FRGC106 et C (masse d'eau FRGC104), compatibles avec cet usage ;

Principe n°2 : Recouvrer les capacités naturelles de régénération du gîte C de la ZRE au plus tard en 2027 en limitant à cette échéance les prélèvements annuels en deçà de sa recharge naturelle ;

Principe n°3 : Définir des objectifs très ambitieux de réduction des consommations d'eau (tous usages) et leur trajectoire d'ici 2027, en projetant de meilleurs rendements des réseaux AEP, une plus grande sobriété des activités industrielles et une sensibilisation large aux économies d'eau ;

Principe n°4 : Gérer les prélèvements dans une approche multi-gîtes (A, B et C) de la manière la plus rationnelle possible, conformément aux 3 premiers principes, et en tenant compte des effets du dérèglement climatique et des besoins en eau optimisés des différents usagers ;

Principe n°5 : Afin de suivre l'impact des prélèvements sur les différents aquifères sollicités, constituer un observatoire des pressions et des niveaux piézométriques, confié à un opérateur indépendant et animé par la CLE ;

6) **Sollicite le concours du préfet des Vosges** pour faciliter la concrétisation d'un projet de territoire reprenant les orientations de la note de séance. et veiller à sa bonne mise en œuvre, en souhaitant être informé régulièrement de l'avancée de ce dernier ;

7) **Mandate l'agence de l'eau et les services associés** pour consolider la faisabilité technique et économique du scénario alternatif et les conditions de sa mise en œuvre opérationnelle, et apporter leur appui technique aux acteurs locaux ;

8) **Appelle de ses vœux** la constitution d'un plan de financement adapté à l'ambition de la démarche proposée et mobilisant tous les contributeurs potentiels ainsi que la poursuite d'une association du public.

Le Secrétaire
du Comité de bassin,

Marc HOELTZEL

Le Président
du Comité de bassin,

Claude GAILLARD



PRÉFECTURE DE LA RÉGION LORRAINE

SECRETARIAT GÉNÉRAL
POUR LES AFFAIRES RÉGIONALES

ARRÊTÉ

S.G.A.R. n° 2007- *272* en date du 23 JUIL. 2007

**portant délimitation des zones vulnérables aux pollutions
par les nitrates d'origine agricole sur le bassin Rhin-Meuse**

o o o o

**LE PRÉFET DE LA RÉGION LORRAINE,
PRÉFET COORDONNATEUR DU BASSIN RHIN-MEUSE,
PRÉFET DE LA ZONE DE DÉFENSE EST,
PRÉFET DE LA MOSELLE,
OFFICIER DE LA LÉGION D'HONNEUR,
OFFICIER DE L'ORDRE NATIONAL DU MÉRITE,**

VU la directive (CEE) n° 91-676 du Conseil des Communautés Economiques Européennes du 12 décembre 1991, concernant la protection des eaux contre la pollution par les nitrates à partir de sources agricoles ;

VU les articles R 211-75 à R 211-79 du Code de l'environnement relatif à la délimitation des zones vulnérables aux pollutions par les nitrates ;

VU la circulaire DE/MAGE/BPREA 06/ n° 6 de la Direction de l'eau du Ministère de l'écologie et du développement durable en date du 30 mars 2006 demandant le réexamen de la liste des zones vulnérables ;

VU les avis des Conseils Généraux des Ardennes en date du 16 avril 2007, de la Haute-Marne en date du 25 avril 2007, du Bas-Rhin en date du 19 février 2007, du Haut-Rhin en date du 30 janvier 2007, de la Meurthe-et-Moselle en date du 15 juin 2007, de la Meuse en date du 8 février 2007, de la Moselle en date du 4 juin 2007 et des Vosges en date du 19 juin 2007 ;

VU les avis des Conseils Départementaux de l'Environnement et des Risques Sanitaires et Technologiques des Ardennes en date du 22 mai 2007, de la Haute-Marne en date du 26 janvier 2007, du Bas-Rhin en date du 5 décembre 2006, du Haut-Rhin en date du 11 janvier 2007, de la Meurthe-et-Moselle en date du 25 mai 2007, de la Meuse en date du 13 décembre 2006, de la Moselle en date du 3 mai 2007 et des Vosges en date du 24 janvier 2007 ;

VU les avis des Chambres Départementales d'Agriculture de la Haute-Marne en date du 6 mars 2007, du Bas-Rhin en date du 23 avril 2007, du Haut-Rhin en date du 3 janvier 2007, de la Meurthe-et-Moselle en date du 2 avril 2007, de la Meuse en date du 12 janvier 2007 et des Vosges en date du 13 avril 2007 ;

CONSIDÉRANT que les Chambres Départementales d'Agriculture des Ardennes et de la Moselle ont été saisies pour avis respectivement le 25 janvier 2007 et le 8 février 2007 ;

VU les avis des Chambres Régionales d'Agriculture d'Alsace en date du 23 avril 2007, de Champagne-Ardenne en date 21 janvier 2007 et de Lorraine en date du 19 mars 2007 ;

VU l'avis du Conseil Régional d'Alsace en date du 4 avril 2007 ;

CONSIDÉRANT que les Conseils Régionaux de Lorraine et de Champagne-Ardenne ont été saisis pour avis respectivement le 7 décembre 2006 et du 13 décembre 2006 ;

VU l'avis du Comité de Bassin Rhin-Meuse en date du 29 juin 2007 ;

VU l'arrêté SGAR n° 2003-126 en date du 31 mars 2003 portant délimitation des zones vulnérables aux pollutions par les nitrates d'origine agricole sur le bassin Rhin-Meuse et son arrêté modificatif n° 2005-67 en date du 2 mars 2005 ;

SUR proposition de Monsieur le Secrétaire Général pour les Affaires Régionales ;

ARRÊTE :

ARTICLE 1^{er}

Les zones désignées vulnérables aux pollutions par les nitrates d'origine agricole dans le bassin Rhin-Meuse sont constituées des territoires des communes dont la liste est annexée au présent arrêté.

ARTICLE 2

Cette délimitation des zones vulnérables est rendue publique. Une mention du présent arrêté fera l'objet d'une insertion dans deux journaux locaux à la diligence des préfets et un extrait sera affiché dans les mairies des communes concernées mentionnées en annexe.

ARTICLE 3

L'arrêté SGAR n° 2003-126 en date du 31 mars 2003 portant délimitation des zones vulnérables aux pollutions par les nitrates d'origine agricole sur le bassin Rhin-Meuse et son arrêté modificatif n° 2005-67 en date du 2 mars 2005 sont abrogés.

ARTICLE 4 :

Les Préfets des départements des Ardennes, de la Haute-Marne, de la Meurthe-et-Moselle, de la Meuse, de la Moselle, du Bas-Rhin, du Haut-Rhin et des Vosges, les Directeurs Départementaux de l'Agriculture et de la Forêt des départements des Ardennes, de la Haute-Marne, de la Meurthe-et-Moselle, de la Meuse, de la Moselle, du Bas-Rhin, du Haut-Rhin et des Vosges, et le Directeur régional de l'environnement de Lorraine, Délégué de Bassin Rhin-Meuse, sont chargés, chacun en ce qui le concerne, de l'exécution du présent arrêté qui sera inséré au recueil des actes administratifs des préfectures de ces départements et de la région Lorraine.



**LE PRÉFET DE LA RÉGION LORRAINE,
PRÉFET COORDONNATEUR
DU BASSIN RHIN-MEUSE,**

Bernard NIQUET

22

ANNEXE À L'ARRÊTÉ SGAR N° 2007- 972 EN DATE DU 23/07/2007

**LISTE DES COMMUNES CLASSÉES EN ZONE VULNÉRABLE
DANS LE BASSIN RHIN-MEUSE**

Département des Ardennes

BAALONS
BOUELLEMONT
CHAGNY
LE CHESNE

LA HORGNE
LOUVERGNY
MONTGON
OMONT

SAUVILLE
SINGLY
VILLERS-LE-TILLEUL

Département de la Haute Marne

Toutes les communes de ce département situées dans le bassin Rhin-Meuse.

Département de la Meurthe-et-Moselle

ABAUCCOURT
ABBEVILLE-LES-CONFLANS
ABONCOURT
AFFLEVILLE
ALLAIN
ALLAMONT
ALLONDRELLE-LA-MALMAISON
ANDERNY
ANOUX
ARMAUCOURT
ARNAVILLE
ARRACOURT
ARRAYE-ET-HAN
ATHIENVILLE
AUBOUE
AUDUN-LE-ROMAN
AVILLERS
AVRAINVILLE
AVRIL
BAGNEUX
BARISEY-AU-PLAIN
BARISEY-LA-COTE
LES BAROCHES
BASLIEUX
BATILLY
BAYONVILLE-SUR-MAD
BAZAILLES
BEAUMONT
BECHAMPS
BELLEAU
BELLEVILLE
BERNECOURT
BETTAINVILLERS
BEUVEILLE
BEUVEZIN
BEUVILLERS
BEY-SUR-SEILLE

BEZANGE-LA-GRANDE
BICQUELEY
BOISMONT
BONCOURT
MONT-BONVILLERS
BOUILLONVILLE
BOUXIERES-AUX-CHENES
BOUXIERES-SOUS-FROIDMONT
BRAINVILLE
BREHAIN-LA-VILLE
BRIEY
BRIN-SUR-SEILLE
BRUVILLE
BULLIGNY
CHAMBLEY-BUSSIERES
CHARENCY-VEZIN
CHAREY
CHENICOURT
CHENIERES
CLEMERY
COLMEY
COLOMBEY-LES-BELLES
CONFLANS-EN-JARNISY
CONS-LA-GRANDVILLE
COSNES-ET-ROMAIN
CREPEY
CREZILLES
CRUSNES
CUTRY
DAMPVITOUX
DIEULOUARD
DOLCOURT
DOMEVRE-EN-HAYE
DOMMARTIN-LA-CHAUSSEE
DOMPRIX
DONCOURT-LES-CONFLANS
DONCOURT-LES-LONGUYON

EPIEZ-SUR-CHIERS
EPLY
ERROUVILLE
ESSEY-ET-MAIZERAIS
EUVEZIN
FAVIERES
FEY-EN-HAYE
FILLIERES
FLEVILLE-LIXIERES
FLIREY
FRESNOIS-LA-MONTAGNE
FRIAUVILLE
GEMONVILLE
GERMINY
GEZONCOURT
GIRAUMONT
GONDRECCOURT-AIX
GORCY
GRAND-FAILLY
GRIMONVILLER
GRISCOURT
HAGEVILLE
HAN DEVANT PIERREPONT
HANNONVILLE-SUZEMONT
HATRIZE
HAUCOURT-MOULAIN
HERSERANGE
HOMECOURT
HUSSIGNY-GODBRANGE
JAILLON
JARNY
JAULNY
JEANDELAINCOURT
JEANDELIZE
JEZAINVILLE
JOEUF
JOPPECOURT

JOUAVILLE
 JOUDREVILLE
 JUVRECOURT
 LABRY
 LAIX
 LANDREMONT
 LANDRES
 LANFROICOURT
 LANTEFONTAINE
 LESMENILS
 LETRICOURT
 LEXY
 LEYR
 LIMEY-REMENAUVILLE
 LIRONVILLE
 LIVERDUN
 LONGLAVILLE
 LONGUYON
 LONGWY
 LUBEY
 MAILLY-SUR-SEILLE
 MAIRY-MAINVILLE
 MALAVILLERS
 MAMEY
 MANCE
 MANCHEULLES
 MANONVILLE
 MARBACHE
 MARS-LA-TOUR
 MARTINCOURT
 MAZERULLES
 MERCY-LE-BAS
 MERCY-LE-HAUT
 MEXY
 MOINEVILLE
 MOIVRONS
 MONCEL-SUR-SEILLE
 MONTAUVILLE
 MONTIGNY-SUR-CHIERS
 MONT-SAINT-MARTIN
 MORFONTAINE
 MORVILLE-SUR-SEILLE
 MOUAVILLE

MOUTIERS
 MOUTROT
 MURVILLE
 NOMENY
 NORROY-LE-SEC
 NOVIANT-AUX-PRES
 OCHEY
 OLLEY
 ONVILLE
 OTHE
 OZERAILLES
 PANNES
 PETIT-FAILLY
 PHLIN
 PIENNES
 PIERRE-LA-TREICHE
 PIERREPONT
 POMPEY
 PORT-SUR-SEILLE
 PRENY
 PREUTIN-HIGNY
 PUXE
 PUXIEUX
 RAUCOURT
 RECHICOURT-LA-PETITE
 REHON
 REMBERCOURT¹-SUR-MAD
 ROGEVILLE
 ROSIERES-EN-HAYE
 ROUVES
 SAINT-AIL
 SAINT-BAUSSANT
 SAINTE-GENEVIEVE
 SAINT-JEAN-LES-LONGUYON
 SAINT-JULIEN-LES-GORZE
 SAINT-MARCEL
 SAINT-PANCRE
 SAINT-SUPPLET
 SAIZERAIS
 SANCY
 SAULNES
 SAULXEROTTE
 SEICHEPREY

SELAINCOURT
 SERROUVILLE
 SEXEY-AUX-FORGES
 SORNEVILLE
 SPONVILLE
 TELLANCOURT
 THEZEY-SAINT-MARTIN
 THIAUCOURT-REGNIEVILLE
 THIL
 THUILLEY-AUX-GROSEILLES
 THUMEREVILLE
 TIERCELET
 TRAMONT-EMY
 TRAMONT-LASSUS
 TRAMONT-SAINT-ANDRE
 TREMBLECOURT
 TRIEUX
 TRONVILLE
 TUCQUEGNIEUX
 UGNY
 VALLEROY
 VANDELAINVILLE
 VIEVILLE-EN-HAYE
 VILCEY-SUR-TREY
 VILLE-AU-MONTOIS
 VILLECEY-SUR-MAD
 VILLE-HOUDLEMONT
 VILLERS-EN-HAYE
 VILLERS-LA-CHEVRE
 VILLERS-LA-MONTAGNE
 VILLERS-LE-ROND
 VILLERS-LES-MOIVRONS
 VILLERUPT
 VILLE-SUR-YRON
 VILLETTE
 VITERNE
 VIVIERS-SUR-CHIERS
 WAVILLE
 XAMMES
 XIVRY-CIRCOURT
 XONVILLE

Département de la Meuse

ABAUCOURT-HAUTCOURT
 AMEL-SUR-L'ETANG
 APREMONT-LA-FORET
 ARRANCY-SUR-CRUSNE
 AUTREVILLE-SAINT-LAMBERT
 AVILLERS-SAINT-CROIX
 AVIOTH
 BAALON
 BANTHEVILLE
 BAUDREMONT
 BAZEILLES-SUR-OTHAIN
 BELRAIN
 BENEY-EN-WOEVRE
 BETHELAINVILLE
 BEZONVAUX
 BLANZEE
 BOINVILLE-EN-WOEVRE

BONZEE
 BOUCONVILLE-SUR-MADT
 BOULIGNY
 BRAQUIS
 BREUX
 BRIXEY-AUX-CHANOINES
 BROUENNES
 BROUSSEY-RAULECOURT
 BUREY-EN-VAUX
 BUREY-LA-COTE
 BUXIERES-SOUS-LES-COTES
 BUZY-DARMONT
 CHALAINES
 CHAMPOUGNY
 CHATILLON-SOUS-LES-COTES
 CHAUVENCY-LE-CHATEAU
 CHAUVENCY-SAINT-HUBERT

COMBRES-SOUS-LES-COTES
 COUROUVRE
 COUSANCES-LES-TRICONVILLE
 DAGONVILLE
 DAMLOUP
 DIEPPE-SOUS-DOUAUMONT
 DOMMARTIN-LA-MONTAGNE
 DOMMARRY-BARONCOURT
 DOMREMY-LA-CANNE
 DONCOURT-AUX-TEMPLIERS
 DOUAUMONT
 DUZEY
 ECOUVIEZ
 EIX
 LES EPARGES
 EPIEZ-SUR-MEUSE
 EPINONVILLE

ERNEVILLE-AUX-BOIS
 ETAIN
 ETON
 FLASSIGNY
 FLEURY-DEVANT-DOUAUMONT
 FOAMEIX-ORNEL
 FREMEREVILLE-SOUS-LES-COTES
 FRESNES-EN-WOEVRE
 FROMEZÉY
 GESNES-EN-ARGONNE
 GEVILLE
 GIMECOURT
 GINCREY
 GIRAUVOISIN
 GOURAINCOURT
 GOUSSAINCOURT
 GRIMAUCCOURT-EN-WOEVRE
 GUSSAINVILLE
 HAN-LES-JUVIGNY
 HANNONVILLE-SOUS-LES-COTES
 HARVILLE
 HAUDIOMONT
 HEIPPES
 HENNEMONT
 HERBEUVILLE
 HERMEVILLE-EN-WOEVRE
 HEUDICOURT-SOUS-LES-COTES
 INOR
 IRE-LE-SEC
 JONVILLE-EN-WOEVRE
 JULVECOURT
 JUVIGNY-SUR-LOISON
 LABEUVILLE
 LACHAUSSEE
 LAHAYVILLE
 LAMOUILLY
 LANHERES
 LATOUR-EN-WOEVRE
 LAVALLEE
 LEMMES
 LEVONCOURT
 LIGNIERES-SUR-AIRE
 LONGCHAMPS-SUR-AIRE
 LOUPMONT
 LOUPPY-SUR-LOISON
 MAIZERAY
 MANHEULLES

MARCHEVILLE-EN-WOEVRE
 MARTINCOURT-SUR-MEUSE
 MARVILLE
 MAUCOURT-SUR-ORNE
 MAXEY-SUR-VAISE
 MOGEVILLE
 MONTBRAS
 MONTFAUCON
 MONTIGNY-LES-VAUCOULEURS
 MONTMEDY
 MONTSEC
 MORANVILLE
 MORGEMOULIN
 MOULAINVILLE
 MOULINS-SAINT-HUBERT
 MOULOTTE
 MUZERAY
 NEPVANT
 NEUVILLE-EN-VERDUNOIS
 NEUVILLE-LES-VAUCOULEURS
 NICEY-SUR-AIRE
 NIXEVILLE-BLERCOURT
 NONSARD-LAMARCHE
 NOUILLONPONT
 OLIZY-SUR-CHIERS
 ORNES
 OSCHES
 OURCHES-SUR-MEUSE
 PAGNY-LA-BLANCHE-COTE
 PAREID
 PARFONDRUPT
 PIERREFITTE-SUR-AIRE
 PILLON
 PINTHEVILLE
 POUILLY-SUR-MEUSE
 QUINCY-LANDZECOURT
 RAMBUCOURT
 REMOIVILLE
 RIAVILLE
 RICHECOURT
 RIGNY-LA-SALLE
 RIGNY-SAINT-MARTIN
 ROMAGNE-SOUS-MONTFAUCON
 RONVAUX
 ROUVRES-EN-WOEVRE
 ROUVROIS-SUR-OTHAIN
 RUPT-SUR-OTHAIN

SAINT-ANDRE-EN-BARROIS
 SAINT-AUBIN-SUR-AIRE
 SAINT-GERMAIN-SUR-MEUSE
 SAINT-HILAIRE-EN-WOEVRE
 SAINT-JEAN-LES-BUZY
 SAINT-JULIEN-SOUS-LES-COTES
 SAINT-LAURENT-SUR-OTHAIN
 SAINT-MAURICE-SOUS-LES-COTES
 SAINT-PIERREVILLERS
 SAINT-REMY-LA-CALONNE
 SAULX-LES-CHAMPLON
 SAUVIGNY
 SENON
 SEPVIGNY
 SORBÉY
 LES SOUHESMES-RAMPONT
 SOUILLY
 SPINCOURT
 STENAY
 TAILLANCOURT
 THILLOT
 THONNE-LA-LONG
 THONNE-LE-THIL
 THONNE-LES-PRES
 THONNELLE
 TRESAUVAUX
 UGNY-SUR-MEUSE
 VADELAINCOURT
 VARNEVILLE
 VAUCOULEURS
 VAUDONCOURT
 VAUX-DEVANT-DAMLLOUP
 VELOSNES
 VERNEUIL-GRAND
 VERNEUIL-PETIT
 VIGNEULLES-LES-HATTONCHATEL
 VIGNEUL-SOUS-MONTMEDY
 VILLECLOYE
 VILLE-DEVANT-BELRAIN
 VILLE-EN-WOEVRE
 VILLERS-SOUS-PAREID
 VILLE-SUR-COUSANCES
 VILLOTTE-SUR-AIRE
 WARCQ
 WATRONVILLE
 WOEL
 XIVRAY-ET-MARVOISIN

Département de la Moselle

ABONCOURT-SUR-SEILLE
 ACHAIN
 AJONCOURT
 ALAINCOURT-LA-COTE
 AMANVILLERS
 AMELECOURT
 APACH
 ARS-LAQUENEXY
 ASSENONCOURT
 ATTILLONCOURT
 AUGCNY
 AULNOIS-SUR-SEILLE
 AZOUDANGE

BASSING
 BELLANGE
 BELLES-FORETS
 BEZANGE-LA-PETITE
 BIDESTROFF
 BIONCOURT
 BLANCHE-EGLISE
 BOURGALTROFF
 BOURDONNAY
 BUCHY
 BURLIONCOURT
 CHAMBREY
 CHATEAU-SALINS

CHATEAU-VOUE
 CHATEL-SAINT-GERMAIN
 CHEMINOT
 CHERISEY
 CHESNY
 COIN-LES-CUVRY
 COIN-SUR-SEILLE
 CONTHIL
 CONTZ-LES-BAINS
 CRAINCOURT
 CUTTING
 CUVRY
 DALHAIN

DELME
 DESSELING
 DIEUZE
 DOMNON-LES-DIEUZE
 DONJEUX
 DONNELAY
 FEY
 FLEURY
 FOSSIEUX
 FOVILLE
 FRESNES-EN-SAULNOIS
 FRIBOURG
 GELUCOURT
 GERBECOURT
 GOIN
 GORZE
 GRAVELOTTÉ
 GREMECEY
 GUEBESTROFF
 GUEBLANGE-LES-DIEUZE
 GUEBLING
 GUERMANGE
 HABOUDANGE
 HAMPONT
 HARAUCOURT-SUR-SEILLE
 HUNTING
 JALLAUCOURT
 JURY
 JUVELIZE
 KIRSCH-LES-SIERCK
 KIRSCHNAUMEN
 LAUNSTROFF
 LEMONCOURT
 LEY
 LEZEY
 LIDREZING
 LIEHON
 LINDRE-BASSE

LINDRE-HAUTE
 LIOCOURT
 LORRY-MARDIGNY
 LOUVIGNY
 LUBECOURT
 MAIZIERES-LES-VIC
 MALAUCOURT-SUR-SEILLE
 MANDEREN
 MANHOUE
 MARIEULLES
 MARLY
 MARSAL
 MECLEUVES
 MERSCHWEILLER
 METZ
 MONCOURT
 MONTENACH
 MONTIGNY-LES-METZ
 MORHANGE
 MORVILLE-LES-VIC
 MOYENVIC
 MULCEY
 OBRECK
 OMMERAY
 ORIOCOURT
 ORNY
 PAGNY-LES-GOIN
 PELTRE
 PETTONCOURT
 PEVANGE
 POMMERIEUX
 PONTOY
 POUILLY
 POURNOY-LA-CHETIVE
 POURNOY-LA-GRASSE
 PUTTIGNY
 PUZIEUX
 RACRANGE

REMELING
 RETTEL
 REZONVILLE
 RICHE
 RITZING
 RORBACH-LES-DIEUZE
 ROZERIEULLES
 RUSTROFF
 SAILLY-ACHATEL
 SAINT-JURE
 SAINT-MEDARD
 SALONNES
 SECOURT
 SIERCK-LES-BAINS
 SILLEGNY
 SILLY-EN-SAULNOIS
 SOLGNE
 SOTZELING
 TARQUIMPOL
 TINCRY
 VAL-DE-BRIDE
 VANNECOURT
 VAXY
 VERGAVILLE
 VERNEVILLE
 VERNY
 VIC-SUR-SEILLE
 VIGNY
 VIONVILLE
 VULMONT
 WALDWISSE
 WUISSE
 XANREY
 XOCOURT
 ZARBELING
 ZOMMANGE

Département du Bas-Rhin

ACHENHEIM
 ALTECKENDORF
 ALTORF
 ARTOLSHEIM
 AUENHEIM
 AVOLSHEIM
 BALBRONN
 BALDENHEIM
 BARR
 BATZENDORF
 BEINHEIM
 BENFELD
 BERGBIETEN
 BERNARDSWILLER
 BERNOLSHEIM
 BERSTETT
 BERSTHEIM
 BIBLSHEIM
 BIETLENHEIM
 BILWISHEIM
 BINDERNHEIM
 BISCHHEIM

BISCHHEIM
 BISCHOFFSHEIM
 BISCHWILLER
 BLAESHEIM
 BLIENSCHWILLER
 BOERSCH
 BOESENBIESEN
 BOLSENHEIM
 BOOFZHEIM
 BOOTZHEIM
 BOSSENDORF
 BOURGHEIM
 BOUXWILLER
 BREUSCHWICKERSHEIM
 BRUMATH
 CHATENOIS
 DACHSTEIN
 DAHLENHEIM
 DAMBACH-LA-VILLE
 DANGOLSHEIM
 DAUENDORF
 DIEBOLSHEIM

DIEFFENTHAL
 DINGSHEIM
 DINSHEIM
 DONNENHEIM
 DORLSHEIM
 DOSENHEIM-KOCHERSBERG
 DRUSENHEIM
 DUNTZENHEIM
 DUPPIGHEIM
 DURNINGEN
 DUTTLENHEIM
 EBERSHEIM
 EBERSMUNSTER
 ECKBOLSHEIM
 ECKWERSHEIM
 EICHHOFFEN
 ELSENHEIM
 ENTZHEIM
 EPFIG
 ERGERSHEIM
 ERNOLSHEIM-BRUCHE
 ERSTEIN

ESCHAU
ESCHBACH
FEGERSHEIM
FESSENHEIM-LE-BAS
FLEXBOURG
FORSTFELD
FRIEDOLSHEIM
FRIESENHEIM
FURDENHEIM
GEISPOLSHEIM
GERSTHEIM
GERTWILLER
GEUDERTHEIM
GINGSHEIM
GOUGENHEIM
GOXWILLER
GRESSWILLER
GRIES
GRIESHEIM-PRES-MOLSHEIM
GRIESHEIM-SUR-SOUFFEL
HAGUENAU
HANDSCHUHEIM
HANGENBIETEN
HATTEN
HEIDOLSHEIM
HEILIGENSTEIN
HERBSHEIM
HERRLISHEIM
HESSENHEIM
HILSENHEIM
HINDISHEIM
HIPSHEIM
HOCHFELDEN
HOCHSTETT
HOENHEIM
HOERDT
HOHATZENHEIM
HOHENGOEFT
HOHFRANKENHEIM
HOLTZHEIM
HURTIGHEIM
HUTTENDORF
HUTTENHEIM
ICHTRATZHEIM
ILLKIRCH-GRAFFENSTADEN
INGENHEIM
INNENHEIM
ITTENHEIM
ITTERSWILLER
NEUGARTHEIM-ITTLENHEIM
KALTENHOUSE
KAUFFENHEIM
KERTZFELD
KESSELDORF
KIENHEIM
KINTZHEIM
KIRCHHEIM
KOGENHEIM
KOLBSHEIM
KRAUTERGERSHEIM
KRAUTWILLER
KRIEGSHEIM
KURTZENHOUSE
KUTTOLSHEIM

LAMPERTHEIM
LANDERSHEIM
LAUTERBOURG
LEUTENHEIM
LIMERSHEIM
LINGOLSHEIM
LIPSHEIM
MACKENHEIM
MARCKOLSHEIM
MARLENHEIM
MATZENHEIM
MEISTRATZHEIM
MINVERSHEIM
MITTELBERGHEIM
MITTELHAUSBERGEN
MITTELHAUSEN
MITTELSCHAEFFOLSHEIM
MOLSHEIM
MOMMENHEIM
MORSCHWILLER
MOTHERN
MUNCHHAUSEN
MUNDOLSHEIM
MUSSIG
MUTTERSCHOLTZ
MUTZENHOUSE
MUTZIG
NEEWILLER-PRES-LAUTERBOURG
NEUWILLER-LES-SAVERNE
NIEDERHAUSBERGEN
NIEDERLAUTERBACH
NIEDERNAI
NIEDERROEDERN
NIEDERSCHAEFFOLSHEIM
NORDHEIM
NORDHOUSE
NOTHALTEN
OBENHEIM
BETSCHDORF
OBERHAUSBERGEN
OBERHOFFEN-SUR-MODER
OBERNAI
OBERSCHAEFFOLSHEIM
ODRATZHEIM
OHLUNGEN
OHNENHEIM
OLWISHEIM
ORSCHWILLER
OSTHOFFEN
OSTHOUSE
OSTWALD
OTTROTT
PFETTISHEIM
PFULGRIESHEIM
PLOBSHEIM
QUATZENHEIM
RANGEN
REICHSTETT
RICHTOLSHEIM
RITTERSHOFFEN
ROESCHWOOG
ROHR
ROHRWILLER
ROPENHEIM

ROSENWILLER
ROSHEIM
ROSSFELD
ROTTLSHEIM
ROUNTZENHEIM
SAASENHEIM
SAASENHEIM
SAESSOLSHEIM
SAINT-NABOR
SAINT-PIERRE
SAND
SCHAEFFERSHEIM
SCHAFFHOUSE-SUR-ZORN
SCHAFFHOUSE-PRES-SELTZ
SCHARRACHBERGHEIM-IRMSTETT
SCHEIBENHARD
SCHERWILLER
SCHILTIGHEIM
SCHILTIGHEIM
SCHIRRHEIN
SCHIRRHOFFEN
SCHNERSHEIM
SCHWEIGHOUSE-SUR-MODER
SCHWINDRATZHEIM
SCHWOBSHEIM
SELESTAT
SELTZ
SERMERSHEIM
SESSENHEIM
SOUFFELWEYERSHEIM
SOUFFLENHEIM
SOULTZ-LES-BAINS
STATTMATTEN
STILL
STOTZHEIM
STUTZHEIM-OFFENHEIM
SUNDHOUSE
SURBOURG
TRAENHEIM
TRUCHTERSHEIM
UHLWILLER
UTTENHEIM
VALFF
LA VANCELLE
VENDENHEIM
WAHLENHEIM
WALBOURG
WALTENHEIM-SUR-ZORN
WANGEN
WASSELONNE
WEITBRUCH
WESTHOFFEN
WESTHOUSE
WESTHOUSE
WEYERSHEIM
WILLGOTTHEIM
WINGERSHEIM
WINTERSHOUSE
WINTZENBACH
WINTZENHEIM-KOCHERSBERG
WITTERNHEIM
WITTERSHEIM
WITTISHEIM
WIWERSHEIM

WOLFISHEIM
WOLXHEIM

ZEHNACKER
ZEINHEIM

ZELLWILLE

Département du Haut-Rhin

ALGOLSHEIM
ALTENACH
ALTKIRCH
AMMERSCHWIHR
AMMERTZWILLER
ANDOLSHEIM
APPENWIHR
ARTZENHEIM
ASPACH
ASPACH-LE-BAS
ASPACH-LE-HAUT
ATTENSCHWILLER
BALDERSHEIM
BALGAU
BALLERSDORF
BALSCHWILLER
BALTZENHEIM
BANTZENHEIM
BARTENHEIM
BATTENHEIM
BEBLENHEIM
BELLEMAGNY
BENDORF
BENNIWIHR
BERENTZWILLER
BERGHEIM
BERGHOLTZ
BERGHOLTZ-ZELL
BERNWILLER
BERRWILLER
BETTENDORF
BETTLACH
BIEDERTHAL
BIESHEIM
BILTZEIM
BISCHWIHR
BISEL
BLODÉLSHEIM
BLOTZEIM
BOLLWILLER
BOUXWILLER
BRECHAUMONT
BRETEN
BRINCKHEIM
BRUEBACH
BRUNSTATT
BUETHWILLER
BUHL
BURNHAUPT-LE-BAS
BURNHAUPT-LE-HAUT
BUSCHWILLER
CARSPACH
CERNAY
CHALAMPE
CHAVANNES-SUR-L'ETANG
COLMAR
COURTAVON
DANNEMARIE

DESSENHEIM
DIDENHEIM
DIEFMATTEN
DIETWILLER
DURLINSDORF
DURMENACH
DURRENENTZEN
EGLINGEN
EGUISHEIM
ELBACH
EMLINGEN
SAINT-BERNARD
ENSISHEIM
ESCHENTZWILLER
ETEIMBES
FALKWILLER
FELDBACH
FELDKIRCH
FERRETTE
FESSENHEIM
FISLIS
FLAXLANDEN
FOLGENSBOURG
FORTSCHWIHR
FRANKEN
FRIESEN
FROENINGEN
FULLEREN
GALFINGUE
GEISPITZEN
GEISWASSER
GILDWILLER
GOMMERSDORF
GRENTZINGEN
GRUSSENHEIM
GUEBERSCHWIHR
GUEBWILLER
GUEMAR
GUEVENATTEN
GUNDOLSHEIM
HABSHEIM
HAGENBACH
HAGENTHAL-LE-BAS
HAGENTHAL-LE-HAUT
HARTMANNSWILLER
HATTSTATT
HAUSGAUEN
HECKEN
HEGENHEIM
HEIDWILLER
HEIMERSDORF
HEIMSBRUNN
HEITEREN
HEIWILLER
HELFRANTZKIRCH
HENFLINGEN
HERRLISHEIM-PRES-COLMAR
HESINGUE

HETTENSCHLAG
HINDLINGEN
HIRSINGUE
HIRTZBACH
HIRTZFELDEN
HOCHSTATT
HOLTZWHR
HOMBOURG
HORBORG-WIHR
HOUSSEN
HUNAWIHR
HUNDSBACH
HUNINGUE
HUSSEREN-LES-CHATEAUX
ILLFURTH
ILLHAUESERN
ILLZACH
INGERSHEIM
ISSENHEIM
JESHEIM
JETTINGEN
JUNGHOLTZ
KAPPELEN
KATZENTHAL
KAYSERSBERG
KEMBS
KIENZHEIM
KIFFIS
KINGERSHEIM
KNOERINGUE
KOESTLACH
KOETZINGUE
KUNHEIM
LANDSER
LARGITZEN
LEVONCOURT
LEYMEN
LIEBENSCHWILLER
LIEBSDORF
LIGSDORF
LINSDORF
LOGELHEIM
LUCELLE
LUEMSCHWILLER
VALDIEU-LUTRAN
LUTTER
LUTTERBACH
MAGNY
MAGSTATT-LE-BAS
MAGSTATT-LE-HAUT
MANSPACH
MERTZEN
MERXHEIM
MEYENHEIM
MICHELBAACH-LE-BAS
MICHELBAACH-LE-HAUT
MITTELWIHR
MOERNACH

MONTREUX-JEUNE
 MONTREUX-VIEUX
 MOOSLARGUE
 MORSCHWILLER-LE-BAS
 MUESPACH
 MUESPACH-LE-HAUT
 MULHOUSE
 MUNCHHOUSE
 MUNTZENHEIM
 MUNWILLER
 NAMBSHEIM
 NEUF-BRISACH
 NEUWILLER
 NIEDERENTZEN
 NIEDERHERGHEIM
 NIEDERMORSCHWIHR
 NIFFER
 OBERDORF
 OBERENTZEN
 OBERHERGHEIM
 OBERLARG
 OBERMORSCHWIHR
 OBERMORSCHWILLER
 OBERSAASHEIM
 OLTINGUE
 ORSCHWIR
 OSENBACH
 OSTHEIM
 OTTMARSHEIM
 PETIT-LANDAU
 PFAFFENHEIM
 PFASTATT
 PFETTERHOUSE
 PULVERSHEIM
 RAEDERSDORF
 RAEDERSHEIM
 RANSPACH-LE-BAS
 RANSPACH-LE-HAUT
 RANTZWILLER
 REGUISHEIM
 REININGUE
 RETZWILLER
 RIBEAUVILLE
 RICHWILLER

RIEDISHEIM
 RIEDWIHR
 RIESPACH
 RIQUEWIHR
 RIXHEIM
 RODERN
 ROGGENHOUSE
 ROMAGNY
 ROPPENTZWILLER
 RORSCHWIHR
 ROSENAU
 ROUFFACH
 ROUFFACH
 RUEDERBACH
 RUELISHEIM
 RUSTENHART
 RUMERSHEIM-LE-HAUT
 SAINT-COSME
 SAINTE-CROIX-EN-PLAINE
 SAINT-HIPPOLYTE
 SAINT-LOUIS
 SAINT-ULRICH
 SAUSHEIM
 SCHLIERBACH
 SCHWEIGHOUSE-THANN
 SCHWOBEN
 SEPPOIS-LE-BAS
 SEPPOIS-LE-HAUT
 SIERENTZ
 SIGOLSHEIM
 SONDRSDORF
 SOULTZ-HAUT-RHIN
 SOULTZ-HAUT-RHIN
 SOULTZMATT
 SOULTZMATT
 SPECHBACH-LE-BAS
 SPECHBACH-LE-HAUT
 STAFFELFELDEN
 STEINBACH
 STEINBRUNN-LE-BAS
 STEINBRUNN-LE-HAUT
 STEINSOULTZ
 STERNENBERG
 STETTEN

STRUETH
 SUNDHOFFEN
 TAGOLSHEIM
 TAGSDORF
 TRAUBACH-LE-BAS
 TRAUBACH-LE-HAUT
 TURCKHEIM
 UEBERSTRASS
 UFFHEIM
 UFFHOLTZ
 UNGERSHEIM
 URSCHENHEIM
 VIEUX-FERRETTE
 VIEUX-THANN
 VILLAGE-NEUF
 VOEGLINSHOFEN
 VOGELGRUN
 VOLGELSHEIM
 WAHLBACH
 WALDIGHOFEN
 WALHEIM
 WALTENHEIM
 WATTWILLER
 WECKOLSHEIM
 WENTZWILLER
 WERENTZHOUSE
 WESTHALTEN
 WETTOLSHEIM
 WICKERSCHWIHR
 WIDENSOHLEN
 WILLER
 WINKEL
 WINTZENHEIM
 WITTELSHEIM
 WITTENHEIM
 WITTERSDORF
 WOLFERSDORF
 WOLFGANTZEN
 WOLSCHWILLER
 WUENHEIM
 ZAESSINGUE
 ZELLENBERG
 ZILLISHEIM
 ZIMMERSHEIM

Département des Vosges

AROFFE
 ATTIGNEVILLE
 AUTIGNY-LA-TOUR
 AUTREVILLE
 BARVILLE
 BAZOILLES-SUR-MEUSE
 BEAUFREMONT
 CERTILLEUX
 CIR COURT-SUR-MOUZON
 CLÉREY-LA-COTE
 COUSSEY
 DOMREMY-LA-PUCELLE
 FREBECOURT
 GREUX

HARCHECHAMP
 HARMONVILLE
 JAINVILLOTTE
 JUBAINVILLE
 LANDAVILLE
 LEMMECOURT
 LIGNEVILLE
 MACONCOURT
 MARTIGNY-LES-GERBONVAUX
 MAXEY-SUR-MEUSE
 MONCEL-SUR-VAIR
 MONT-LES-NEUFCHATEAU
 MONTHUREUX-LE-SEC
 NEUFCHATEAU

POMPIERRE
 PUNEROT
 REBEUVILLE
 ROLLAINVILLE
 ROUVRES-LA-CHETIVE
 RUPPES
 SARTES
 SONCOURT
 SOULOSSE-SOUS-SAINT-ELOPHE
 THUILLIERES
 TILLEUX
 TRANQUEVILLE-GRAUX
 VICHÉREY



Liberté • Égalité • Fraternité
RÉPUBLIQUE FRANÇAISE

PRÉFECTURE DE LA RÉGION LORRAINE

Secrétariat Général
pour les Affaires Régionales

ARRÊTÉ

S.G.A.R. n° 2008 - 251 en date du 18 JUIL. 2008

**modifiant l'arrêté SGAR n° 2007-272 en date du 23 juillet 2007
portant délimitation des zones vulnérables
aux pollutions par les nitrates d'origine agricole sur le bassin Rhin-Meuse**

* * *

**LE PRÉFET DE LA RÉGION LORRAINE,
PRÉFET COORDONNATEUR DU BASSIN RHIN-MEUSE,
PRÉFET DE LA ZONE DE DÉFENSE-EST,
PRÉFET DE LA MOSELLE,
OFFICIER DE LA LÉGION D'HONNEUR,
OFFICIER DE L'ORDRE NATIONAL DU MÉRITE**

VU l'arrêté SGAR n° 2007-272 en date du 23 juillet 2007 portant délimitation des zones vulnérables aux pollutions par les nitrates d'origine agricole sur le bassin Rhin-Meuse,

VU l'arrêté ministériel du 22 octobre 2007 relatif aux circonscriptions des comités de bassin,

CONSIDÉRANT que la dénomination de certaines communes est inexacte dans la liste annexée à l'arrêté SGAR n° 2007-272 en date du 23 juillet 2007,

CONSIDÉRANT que par suite de l'application de l'arrêté ministériel du 22 octobre 2007 relatif aux circonscriptions des comités de bassin, les communes de Villers-le-Tourneur, dans le département des Ardennes, de Malancourt, Amanty, Les Roises, Vaudeville-le-Haut, Vouthon-Bas et Vouthon-Haut, dans le département de la Meuse, et d'Esley, dans le département des Vosges, font désormais partie de la circonscription du comité de bassin Rhin-Meuse,

SUR proposition de Monsieur le Secrétaire Général pour les Affaires Régionales ;

ARRÊTE :

ARTICLE 1^{er}

Le présent arrêté rectifie la liste des communes figurant en annexe de l'arrêté SGAR n° 2007-272 en date du 23 juillet 2007, désignées comme étant situées en zones vulnérables aux pollutions par les nitrates d'origine agricole dans le bassin Rhin-Meuse.

ARTICLE 2

Sont apportées à cette liste les rectifications suivantes :

Département	La mention de la commune de...	Est remplacée par la mention de la commune de...
Meurthe-et-Moselle	HAN DEVANT PIERREPONT	HAN-DEVANT-PIERREPONT
Bas-Rhin	ZELLWILLE	ZELLWILLER
Haut-Rhin	AMMERTZWILLER	AMMERZWILLER
	BERGHOLTZ-ZELL	BERGHOLTZZELL
	ORSCHWIR	ORSCHWIHR
	VOEGLINSHOFEN	VOEGLINSHOFFEN
	WIDENSOHLEN	WIDENSOLEN

ARTICLE 3

Sont ajoutées à cette liste les mentions des communes de :

- VILLERS-LE-TOURNEUR, dans le département des Ardennes ;
- MALANCOURT, AMANTY, LES ROISES, VAUDEVILLE-LE-HAUT, VOUTHON-BAS et VOUTHON-HAUT, dans le département de la Meuse ;
- ESLEY, dans le département des Vosges.

ARTICLE 4

Les autres dispositions de l'arrêté SGAR n° 2007-272 en date du 23 juillet 2007, portant délimitation des zones vulnérables aux pollutions par les nitrates d'origine agricole sur le bassin Rhin-Meuse, demeurent inchangées.

ARTICLE 5

Les Préfets des départements des Ardennes, de la Meurthe-et-Moselle, de la Meuse, du Bas-Rhin, du Haut-Rhin et des Vosges, les Directeurs Départementaux de l'Agriculture et de la Forêt des départements des Ardennes, de la Meurthe-et-Moselle, de la Meuse, du Bas-Rhin, du Haut-Rhin et des Vosges, et le Directeur régional de l'environnement de Lorraine, Délégué de Bassin Rhin-Meuse, sont chargés, chacun en ce qui le concerne, de l'exécution du présent arrêté qui sera inséré au recueil des actes administratifs des préfectures de ces départements et de la région Lorraine.

LE PRÉFET DE LA RÉGION LORRAINE,
PRÉFET COORDONNATEUR DU BASSIN RHIN-MEUSE,

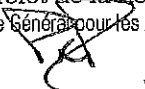
POUR COPIE CONFORME A L'ORIGINAL
Le Directeur du Service Administratif et Financier



R. RINGHAND



Pour le Préfet de la Région Lorraine
Le Secrétaire Général pour les Affaires Régionales



Philippe-Xavier PIMOR



Liberté • Égalité • Fraternité

RÉPUBLIQUE FRANÇAISE

PRÉFET DE LA RÉGION LORRAINE

SECRETARIAT GÉNÉRAL
POUR LES AFFAIRES RÉGIONALES

ARRÊTÉ

S.G.A.R. n° 2015- *266* en date du 08 OCT. 2015

**portant désignation des zones vulnérables aux pollutions
par les nitrates d'origine agricole sur le bassin Rhin-Meuse,
modifiant l'arrêté SGAR 2007-272 du 23 juillet 2007 modifié**

oooo

**LE PRÉFET DE LA RÉGION LORRAINE,
PRÉFET DE LA ZONE DE DÉFENSE ET DE SECURITE EST,
PRÉFET COORDONNATEUR DU BASSIN RHIN-MEUSE,
PRÉFET DE LA MOSELLE,
CHEVALIER DANS L'ORDRE NATIONAL DE LA LEGION D'HONNEUR
CHEVALIER DANS L'ORDRE NATIONAL DU MÉRITE,**

VU la directive (CEE) n° 91-676 du Conseil des Communautés Economiques Européennes du 12 décembre 1991, concernant la protection des eaux contre la pollution par les nitrates à partir de sources agricoles ;

VU le Code de l'environnement, et notamment ses articles L.120-1, L.211-2, L.212-1, R.211-75 à R.211-77 ;

VU l'arrêté ministériel du 16 mai 2005, modifié par l'arrêté du 27 octobre 2010, portant délimitation des bassins ou groupements de bassins en vue de l'élaboration et de la mise à jour des schémas directeurs d'aménagement et de gestion des eaux ;

VU l'arrêté du 5 mars 2015 précisant les critères et méthodes d'évaluation de la teneur en nitrates des eaux et de caractérisation de l'enrichissement de l'eau en composés azotés susceptibles de provoquer une eutrophisation et les modalités de désignation et de délimitation des zones vulnérables définies aux articles R. 211-75, R. 211-76 et R. 211-77 du code de l'environnement ;

VU l'arrêté SGAR n°2007-272 en date du 23 juillet 2007 portant délimitation des zones vulnérables aux pollutions par les nitrates d'origine agricole sur le bassin Rhin-Meuse ;

VU l'arrêté SGAR n°2008-251 en date du 18 juillet 2008 modifiant l'arrêté SGAR n° 2007-272 en date du 23 juillet 2007 ;

VU les avis des Conseils Régionaux d'Alsace, de Champagne-Ardenne et de Lorraine ;

VU les avis des Chambres Régionales d'Agriculture d'Alsace, de Champagne-Ardenne et de Lorraine ;

VU les avis des Commissions Régionales de l'économie agricole et du monde rural d'Alsace, de Champagne-Ardenne et de Lorraine ;

VU l'avis de l'agence de l'eau Rhin-Meuse ;

VU la délibération n° 2015/14 du Comité de bassin Rhin-Meuse ;

VU la synthèse des observations formulées dans le cadre de la consultation du public sur Internet, du 16 juin au 6 juillet 2015 ;

VU les résultats des campagnes de surveillance de la teneur en nitrates des eaux douces ;

Sur proposition de la directrice régionale de l'environnement, de l'aménagement, du logement de Lorraine, déléguée de bassin Rhin-Meuse ;

ARRÊTE :

ARTICLE 1^{er}

Le présent arrêté modifie la liste des communes figurant en annexe de l'arrêté SGAR 2007-272 en date du 23 juillet 2007, comme précisé en annexe.

ARTICLE 2

Un arrêté du préfet coordonnateur de bassin procède, s'il y a lieu et si elle est possible, à la délimitation infra-communale des zones vulnérables pour les communes éligibles, identifiées à l'annexe au présent arrêté.

ARTICLE 3

Cette modification des zones vulnérables est rendue publique. Le présent arrêté sera consultable sur le site internet de la Direction régionale de l'environnement, de l'aménagement et du logement (DREAL) de Lorraine, DREAL de bassin Rhin-Meuse (<http://www.lorraine.developpement-durable.gouv.fr/la-delegation-de-bassin-r1383.html>), et un extrait sera affiché dans les mairies des communes concernées, mentionnées en annexe.

ARTICLE 4

Les Préfets des départements des Ardennes, de la Haute-Marne, de Meurthe-et-Moselle, de la Meuse, de la Moselle, du Bas-Rhin, du Haut-Rhin et des Vosges, et la Directrice régionale de l'environnement, de l'aménagement et du logement de Lorraine, Déléguée de Bassin Rhin-Meuse, sont chargés, chacun en ce qui le concerne, de l'exécution du présent arrêté qui sera publié au recueil des actes administratifs de la préfecture de la région Lorraine.

ARTICLE 5

Le présent arrêté peut faire l'objet d'un recours devant le tribunal administratif de Strasbourg dans un délai de deux mois à compter de la date de publication.

**LE PRÉFET DE LA RÉGION LORRAINE,
PRÉFET COORDONNATEUR
DU BASSIN RHIN-MEUSE,**



Nacer MEDDAH

ANNEXE À L'ARRÊTÉ SGAR N°2015-*266* EN DATE DU 03 OCT. 2015

1. Liste des communes ajoutées à l'annexe de l'arrêté SGAR 2007-272 du 23 juillet 2007 modifié par arrêté SGAR n°2008-251 du 18 juillet 2008

DEPARTEMENT	COMMUNES	MOTIF	Commune éligible à une délimitation infra-communale
ARDENNES	Amblimont [08009]	Au titre des eaux de surface	Oui
	Aubigny-les-Pothées [08026]	Au titre des eaux de surface	Non
	Autrecourt-et-Pourron [08034]	Au titre des eaux de surface	Oui
	Balan [08043]	Au titre des eaux de surface	Non
	Bazeilles [08053]	Au titre des eaux de surface	Oui
	Beaumont-en-Argonne [08055]	Au titre des eaux de surface et souterraines	Non
	Belval-Bois-des-Dames [08059]	Au titre des eaux souterraines	Non
	Blombay [08071]	Au titre des eaux de surface	Oui
	Bulson [08088]	Au titre des eaux souterraines	Non
	Cernion [08094]	Au titre des eaux de surface	Non
	Chéhéry [08114]	Au titre des eaux souterraines	Non
	Chémery-sur-Bar [08115]	Au titre des eaux souterraines	Non
	Cheveuges [08119]	Au titre des eaux de surface et souterraines	Non
	Clavy-Warby [08124]	Au titre des eaux de surface et souterraines	Non
	Dommery [08141]	Au titre des eaux de surface	Oui
	Donchery [08142]	Au titre des eaux de surface et souterraines	Non
	Fagnon [08162]	Au titre des eaux souterraines	Non
	Fleigneux [08170]	Au titre des eaux de surface	Oui
	Floing [08174]	Au titre des eaux de surface	Non
	Givonne [08191]	Au titre des eaux de surface	Oui
	Glaire [08194]	Au titre des eaux de surface	Non
	Ham-les-Moines [08206]	Au titre des eaux de surface	Oui
	Haudrecy [08216]	Au titre des eaux de surface	Oui
	Illly [08232]	Au titre des eaux de surface	Oui
	Le Châtelet-sur-Sormonne [08110]	Au titre des eaux de surface	Oui
	L'Échelle [08149]	Au titre des eaux de surface	Oui
	Lépron-les-Vallées [08251]	Au titre des eaux de surface	Oui
	Létanne [08252]	Au titre des eaux de surface et souterraines	Non
	Logny-Bogny [08257]	Au titre des eaux de surface	Oui
	Mairy [08267]	Au titre des eaux de surface	Oui
Marby [08273]	Au titre des eaux de surface	Oui	
Marlemont [08277]	Au titre des eaux de surface	Oui	
Mouzon [08311]	Au titre des eaux de surface	Oui	
Murtin-et-Bogny [08312]	Au titre des eaux de surface	Oui	

	Neufmaison [08315]	Au titre des eaux de surface et souterraines	Non
	Neuville-lès-This [08322]	Au titre des eaux souterraines	Non
	Noyers-Pont-Maugis [08331]	Au titre des eaux de surface et souterraines	Non
	Remilly-Aillicourt [08357]	Au titre des eaux de surface	Oui
	Remilly-les-Pothées [08358]	Au titre des eaux de surface et souterraines	Non
	Rouvroy-sur-Audry [08370]	Au titre des eaux de surface et souterraines	Non
	Saint-Aignan [08377]	Au titre des eaux souterraines	Non
	Saint-Marcel [08389]	Au titre des eaux de surface et souterraines	Non
	Saint-Menges [08391]	Au titre des eaux de surface	Oui
	Sedan [08409]	Au titre des eaux de surface et souterraines	Non
	Sormonne [08429]	Au titre des eaux de surface	Oui
	Sury [08432]	Au titre des eaux de surface et souterraines	Non
	Thin-le-Moutier [08449]	Au titre des eaux de surface et souterraines	Non
	This [08450]	Au titre des eaux de surface et souterraines	Non
	Vaux-en-Dieulet [08463]	Au titre des eaux souterraines	Non
	Vaux-Villaine [08468]	Au titre des eaux de surface	Non
	Villers-devant-Mouzon [08477]	Au titre des eaux de surface	Non
	Villers-sur-Bar [08481]	Au titre des eaux de surface et souterraines	Non
	Wadelincourt [08494]	Au titre des eaux de surface et souterraines	Non
MEURTHE-ET-MOSELLE	Andilly [54016]	Au titre des eaux de surface	Non
	Ansauville [54019]	Au titre des eaux de surface	Non
	Anthelupt [54020]	Au titre des eaux souterraines	Non
	Bayon [54054]	Au titre des eaux de surface	Oui
	Bezaumont [54072]	Au titre des eaux souterraines	Non
	Blainville-sur-l'Eau [54076]	Au titre des eaux souterraines	Non
	Borville [54085]	Au titre des eaux de surface	Non
	Boucq [54086]	Au titre des eaux de surface	Oui
	Bouvron [54088]	Au titre des eaux de surface	Oui
	Brémoucourt [54098]	Au titre des eaux de surface	Non
	Buriville [54107]	Au titre des eaux souterraines	Non
	Charmoix [54121]	Au titre des eaux souterraines	Non
	Chenevières [54125]	Au titre des eaux souterraines	Non
	Clayeures [54130]	Au titre des eaux de surface et souterraines	Non
	Crévic [54145]	Au titre des eaux souterraines	Non
	Custines [54150]	Au titre des eaux souterraines	Non
	Deuxville [54155]	Au titre des eaux souterraines	Non
	Einvaux [54175]	Au titre des eaux de surface et souterraines	Non

	Essey-la-Côte [54183]	Au titre des eaux de surface	Non
	Flin [54199]	Au titre des eaux souterraines	Non
	Franconville [54209]	Au titre des eaux souterraines	Non
	Froville [54216]	Au titre des eaux de surface	Non
	Giriviller [54228]	Au titre des eaux de surface	Oui
	Grosrouvres [54240]	Au titre des eaux de surface	Non
	Haigneville [54245]	Au titre des eaux de surface	Oui
	Hamonville [54248]	Au titre des eaux de surface	Non
	Haudonville [54255]	Au titre des eaux souterraines	Non
	Hériménil [54260]	Au titre des eaux souterraines	Non
	Lagney [54288]	Au titre des eaux de surface	Oui
	Lamath [54292]	Au titre des eaux souterraines	Non
	Landécourt [54293]	Au titre des eaux souterraines	Non
	Laneuveville-derrière-Foug [54298]	Au titre des eaux de surface	Non
	Laronxe [54303]	Au titre des eaux souterraines	Non
	Loisy [54320]	Au titre des eaux souterraines	Non
	Loromontzey [54325]	Au titre des eaux de surface	Non
	Lucey [54327]	Au titre des eaux de surface	Oui
	Maixe [54335]	Au titre des eaux souterraines	Non
	Mandres-aux-Quatre-Tours [54343]	Au titre des eaux de surface	Non
	Manoncourt-en-Woèvre [54346]	Au titre des eaux de surface	Non
	Méhoncourt [54359]	Au titre des eaux de surface et souterraines	Non
	Ménil-la-Tour [54360]	Au titre des eaux de surface	Non
	Millery [54369]	Au titre des eaux souterraines	Non
	Minorville [54370]	Au titre des eaux de surface	Non
	Mont-sur-Meurthe [54383]	Au titre des eaux souterraines	Non
	Rehainviller [54449]	Au titre des eaux souterraines	Non
	Royaumeix [54466]	Au titre des eaux de surface	Oui
	Rozelieures [54467]	Au titre des eaux de surface	Oui
	Saint-Boingt [54471]	Au titre des eaux de surface	Non
	Saint-Clément [54472]	Au titre des eaux souterraines	Non
	Saint-Germain [54475]	Au titre des eaux de surface	Oui
	Saint-Rémy-aux-Bois [54487]	Au titre des eaux de surface	Non
	Sanzey [54492]	Au titre des eaux de surface	Non
	Saxon-Sion [54497]	Au titre des eaux souterraines	Non
	They-sous-Vaudemont [54516]	Au titre des eaux souterraines	Non
	Trondes [54534]	Au titre des eaux de surface	Oui
	Vaudémont [54552]	Au titre des eaux souterraines	Non
	Vennezey [54561]	Au titre des eaux de surface	Non
	Villacourt [54567]	Au titre des eaux de surface	Oui
	Ville-au-Val [54569]	Au titre des eaux souterraines	Non
	Villey-Saint-Étienne [54584]	Au titre des eaux de surface	Oui
	Virecourt [54585]	Au titre des eaux de surface	Oui
	Vitrimont [54588]	Au titre des eaux souterraines	Non
	Xermaménil [54595]	Au titre des eaux souterraines	Non
MEUSE	Ambly-sur-Meuse [55007]	Au titre des eaux souterraines	Non
	Ancemont [55009]	Au titre des eaux souterraines	Non
	Chaillon [55096]	Au titre des eaux souterraines	Non

	Chattancourt [55106]	Au titre des eaux souterraines	Non
	Courcelles-en-Barrois [55127]	Au titre des eaux souterraines	Non
	Dieue-sur-Meuse [55154]	Au titre des eaux souterraines	Non
	Dugny-sur-Meuse [55166]	Au titre des eaux souterraines	Non
	Fromeréville-les-Vallons [55200]	Au titre des eaux de surface	Oui
	Génicourt-sur-Meuse [55204]	Au titre des eaux souterraines	Non
	Gremilly [55218]	Au titre des eaux de surface	Oui
	Kœur-la-Petite [55264]	Au titre des eaux souterraines	Non
	Lamorville [55274]	Au titre des eaux souterraines	Non
	Landrecourt-Lempire [55276]	Au titre des eaux souterraines	Non
	Lérouville [55288]	Au titre des eaux souterraines	Non
	Loison [55299]	Au titre des eaux de surface	Oui
	Maizey [55312]	Au titre des eaux souterraines	Non
	Mécrin [55329]	Au titre des eaux souterraines	Non
	Mouilly [55360]	Au titre des eaux souterraines	Non
	Pont-sur-Meuse [55407]	Au titre des eaux souterraines	Non
	Ranzières [55415]	Au titre des eaux souterraines	Non
	Rupt-en-Woëvre [55449]	Au titre des eaux de surface et souterraines	Non
	Sampigny [55467]	Au titre des eaux souterraines	Non
	Senoncourt-les-Maujouy [55482]	Au titre des eaux souterraines	Non
	Sivry-la-Perche [55489]	Au titre des eaux de surface	Oui
	Thierville-sur-Meuse [55505]	Au titre des eaux de surface	Oui
	Troyon [55521]	Au titre des eaux souterraines	Non
	Vadonville [55526]	Au titre des eaux souterraines	Non
	Valbois [55530]	Au titre des eaux souterraines	Non
	Verdun [55545]	Au titre des eaux de surface	Oui
MOSELLE	Adaincourt [57007]	Au titre des eaux de surface	Oui
	Adelange [57008]	Au titre des eaux de surface	Oui
	Amnéville [57019]	Au titre des eaux de surface	Oui
	Arraincourt [57027]	Au titre des eaux de surface	Non
	Arriance [57029]	Au titre des eaux de surface	Oui
	Arry [57030]	Au titre des eaux souterraines	Non
	Bacourt [57045]	Au titre des eaux de surface	Non
	Baronville [57051]	Au titre des eaux de surface	Oui
	Basse-Ham [57287]	Au titre des eaux souterraines	Non
	Basse-Rentgen [57574]	Au titre des eaux de surface	Oui
	Baudrecourt [57054]	Au titre des eaux de surface	Non
	Béchy [57057]	Au titre des eaux de surface	Oui
	Bénestroff [57060]	Au titre des eaux de surface	Oui
	Beyren-lès-Sierck [57076]	Au titre des eaux de surface	Oui
	Boust [57104]	Au titre des eaux de surface	Non
	Bouistroff [57105]	Au titre des eaux de surface	Oui
	Bréhain [57107]	Au titre des eaux de surface	Oui
	Breistroff-la-Grande [57109]	Au titre des eaux de surface	Non
	Brulange [57115]	Au titre des eaux de surface	Non
	Cattenom [57124]	Au titre des eaux de surface	Oui
	Château-Bréhain [57130]	Au titre des eaux de surface	Non
	Chenois [57138]	Au titre des eaux de surface	Non

	Chicourt [57141]	Au titre des eaux de surface	Non
	Clouange [57143]	Au titre des eaux de surface	Non
	Corny-sur-Moselle [57153]	Au titre des eaux souterraines	Non
	Destry [57174]	Au titre des eaux de surface	Non
	Eincheville [57189]	Au titre des eaux de surface	Non
	Évrange [57203]	Au titre des eaux de surface	Oui
	Fameck [57206]	Au titre des eaux de surface et souterraines	Non
	Fixem [57214]	Au titre des eaux de surface	Oui
	Flocourt [57220]	Au titre des eaux de surface	Non
	Fonteny [57225]	Au titre des eaux de surface	Non
	Frémery [57236]	Au titre des eaux de surface	Non
	Gandrangé [57242]	Au titre des eaux de surface	Oui
	Gavisse [57245]	Au titre des eaux de surface	Oui
	Hagen [57282]	Au titre des eaux de surface	Oui
	Hannocourt [57292]	Au titre des eaux de surface	Non
	Han-sur-Nied [57293]	Au titre des eaux de surface	Non
	Harprich [57297]	Au titre des eaux de surface	Oui
	Haute-Kontz [57371]	Au titre des eaux de surface	Oui
	Herny [57319]	Au titre des eaux de surface	Oui
	Hettange-Grande [57323]	Au titre des eaux de surface	Oui
	Holacourt [57328]	Au titre des eaux de surface	Non
	Jouy-aux-Arches [57350]	Au titre des eaux souterraines	Non
	Juville [57354]	Au titre des eaux de surface	Oui
	Landroff [57379]	Au titre des eaux de surface	Oui
	Laneuveville-en-Saulnois [57381]	Au titre des eaux de surface	Oui
	Lesse [57395]	Au titre des eaux de surface	Non
	Lucy [57424]	Au titre des eaux de surface	Non
	Luppy [57425]	Au titre des eaux de surface	Oui
	Many [57442]	Au titre des eaux de surface	Oui
	Marimont-lès-Bénéstroff [57446]	Au titre des eaux de surface	Oui
	Marthille [57451]	Au titre des eaux de surface	Non
	Moncheux [57472]	Au titre des eaux de surface	Oui
	Mondelange [57474]	Au titre des eaux de surface	Oui
	Mondorff [57475]	Au titre des eaux de surface	Oui
	Montois-la-Montagne [57481]	Au titre des eaux de surface	Oui
	Morville-sur-Nied [57486]	Au titre des eaux de surface	Non
	Moyeuve-Grande [57491]	Au titre des eaux de surface	Oui
	Novéant-sur-Moselle [57515]	Au titre des eaux de surface et souterraines	Non
	Oron [57528]	Au titre des eaux de surface	Non
	Pierrevillers [57543]	Au titre des eaux de surface	Oui
	Prévocourt [57555]	Au titre des eaux de surface	Non
	Puttelange-lès-Thionville [57557]	Au titre des eaux de surface	Oui
	Rémilly [57572]	Au titre des eaux de surface	Oui
	Richemont [57582]	Au titre des eaux de surface et souterraines	Non
	Rodemack [57588]	Au titre des eaux de surface	Non
	Rombas [57591]	Au titre des eaux de surface	Oui

	Rosselange [57597]	Au titre des eaux de surface	Non
	Roussy-le-Village [57600]	Au titre des eaux de surface	Non
	Saint-Epvre [57609]	Au titre des eaux de surface	Non
	Suisse [57662]	Au titre des eaux de surface	Non
	Thicourt [57670]	Au titre des eaux de surface	Oui
	Thimonville [57671]	Au titre des eaux de surface	Non
	Thonville [57673]	Au titre des eaux de surface	Non
	Tragny [57676]	Au titre des eaux de surface	Non
	Uckange [57683]	Au titre des eaux souterraines	Non
	Vallerange [57687]	Au titre des eaux de surface	Oui
	Vatimont [57698]	Au titre des eaux de surface	Non
	Viller [57717]	Au titre des eaux de surface	Oui
	Villers-sur-Nied [57719]	Au titre des eaux de surface	Non
	Vitry-sur-Orne [57724]	Au titre des eaux de surface	Oui
	Vittoncourt [57726]	Au titre des eaux de surface	Oui
	Viviers [57727]	Au titre des eaux de surface	Oui
	Zoufftgen [57764]	Au titre des eaux de surface	Oui
BAS-RHIN	Aschbach [67012]	Au titre des eaux souterraines	Non
	Dalhunden [67082]	Au titre des eaux de surface	Oui
	Gambsheim [67151]	Au titre des eaux de surface	Oui
	Hoffen [67206]	Au titre des eaux souterraines	Non
	Kilstett [67237]	Au titre des eaux de surface	Non
	Kleingœft [67244]	Au titre des eaux de surface	Oui
	Knœrsheim [67245]	Au titre des eaux de surface	Oui
	La Wantzenau [67519]	Au titre des eaux de surface	Oui
	Maennolsheim [67279]	Au titre des eaux de surface	Non
	Oberroedern [67349]	Au titre des eaux souterraines	Non
	Offendorf [67356]	Au titre des eaux de surface	Oui
	Stundwiller [67484]	Au titre des eaux souterraines	Non
	Westhouse-Marmoutier [67527]	Au titre des eaux de surface	Oui
	Wolschheim [67553]	Au titre des eaux de surface	Oui
VOSGES	Aouze [88010]	Au titre des eaux de surface	Oui
	Chamagne [88084]	Au titre des eaux souterraines	Non
	Charmes [88090]	Au titre des eaux de surface et souterraines	Non
	Damas-aux-Bois [88121]	Au titre des eaux de surface	Oui
	Essegney [88163]	Au titre des eaux de surface et souterraines	Non
	Hailainville [88228]	Au titre des eaux de surface	Oui
	Langley [88260]	Au titre des eaux souterraines	Non
	Médonville [88296]	Au titre de l'efficacité du Programme d'Action	Non
	Moriville [88313]	Au titre des eaux de surface	Oui
	Pleuvezain [88350]	Au titre des eaux de surface et souterraines	Non
	Rehaincourt [88379]	Au titre des eaux de surface	Oui
	Socourt [88458]	Au titre des eaux souterraines	Non

2. Liste des communes retirées de l'annexe de l'arrêté SGAR 2007-272 du 23 juillet 2007 modifié par arrêté SGAR n°2008-251 du 18 juillet 2008

DEPARTEMENT	COMMUNES
HAUT-RHIN	Altenach [68002]
	Ballersdorf [68017]
	Biederthal [68035]
	Bisel [68039]
	Courtavon [68067]
	Dannemarie [68068]
	Durlinsdorf [68074]
	Eglingen [68077]
	Elbach [68079]
	Friesen [68098]
	Fulleren [68100]
	Gommersdorf [68107]
	Hagenbach [68119]
	Hindlingen [68137]
	Kiffis [68165]
	Largitzen [68176]
	Levoncourt [68181]
	Liebsdorf [68184]
	Ligsdorf [68186]
	Lucelle [68190]
	Lutter [68194]
	Magny [68196]
	Manspach [68200]
	Mertzen [68202]
	Mœrnach [68212]
	Montreux-Jeune [68214]
	Mooslargue [68216]
	Oberlarg [68243]
	Pfetterhouse [68257]
	Raedersdorf [68259]
	Retzwiller [68268]
	Romagny [68282]
	Saint-Ulrich [68299]
	Seppois-le-Bas [68305]
	Seppois-le-Haut [68306]
	Strueth [68330]
Traubach-le-Bas [68336]	
Ueberstrass [68340]	
Valdieu-Lutran [68192]	
Winkel [68373]	
Wolfersdorf [68378]	
Wolschwiller [68380]	
VOSGES	Beaufremont [88045]
	Landaville [88259]
	Lemmecourt [88265]



Liberté • Égalité • Fraternité

RÉPUBLIQUE FRANÇAISE

PRÉFECTURE DE LA RÉGION-ALSACE-CHAMPAGNE-ARDENNE-LORRAINE

SECRETARIAT GÉNÉRAL
POUR LES AFFAIRES RÉGIONALES
ET EUROPEENNES

ARRETE N°2016/1328

portant délimitation des zones vulnérables aux pollutions par les nitrates
d'origine agricole dans le bassin Rhin Meuse

**LE PRÉFET DE LA RÉGION ALSACE-CHAMPAGNE-ARDENNE-LORRAINE
PREFET COORDONNATEUR DU BASSIN RHIN MEUSE
PREFET DE LA ZONE DE DÉFENSE ET DE SÉCURITÉ EST
PRÉFET DU BAS-RHIN
en sa qualité de Préfet coordonnateur du bassin Rhin-Meuse**

VU la directive (CEE) n° 91-676 du Conseil des Communautés Economiques Européennes du 12 décembre 1991, concernant la protection des eaux contre la pollution par les nitrates à partir de sources agricoles ;

VU le Code de l'environnement, et notamment ses articles L.120-1, L.211-2, L.212-1, R.211-75 à R.211-77 ;

VU l'arrêté du 5 mars 2015 précisant les critères et méthodes d'évaluation de la teneur en nitrates des eaux et de caractérisation de l'enrichissement de l'eau en composés azotés susceptibles de provoquer une eutrophisation et les modalités de désignation et de délimitation des zones vulnérables définies aux articles R. 211-75, R. 211-76 et R. 211-77 du code de l'environnement ;

VU l'arrêté SGAR n°2015-266 du 8 octobre 2015 portant désignation des zones vulnérables aux pollutions par les nitrates d'origine agricole sur le bassin Rhin-Meuse modifiant l'arrêté SGAR n°2007-272 du 23 juillet 2007 modifié ;

VU la synthèse des observations formulées dans le cadre de la consultation du public sur le site internet de la DREAL, du 12 juillet 2016 au 15 septembre août 2016 ;

CONSIDERANT les limites des bassins versants fondés sur le référentiel hydrographique ;

Sur proposition de la directrice régionale de l'environnement, de l'aménagement, du logement de Alsace Champagne-Ardenne Lorraine, déléguée de bassin Rhin-Meuse ;

ARRÊTE :

ARTICLE 1^{er}

Dans le bassin Rhin Meuse, la délimitation des zones vulnérables aux pollutions par les nitrates d'origine agricole désignées par arrêté SGAR n°2015-266 du 8 octobre 2015 pour les communes pouvant faire l'objet d'une délimitation infra-communale est fixée par la liste des sections cadastrales en annexe du présent arrêté.

ARTICLE 2


Cette liste de sections cadastrales délimitant les zones vulnérables pour les eaux superficielles est publiée au recueil des actes administratifs de la préfecture de la région Alsace Champagne Ardenne Lorraine. Elle est aussi consultable sur le site internet de la Direction Régionale de l'Environnement, de l'Aménagement et du Logement d'Alsace Champagne Ardenne Lorraine (rubrique Eau biodiversité Paysages/ délégation de bassin / les zonages réglementaires).

ARTICLE 4

Les Préfets des départements des Ardennes, de la Haute-Marne, de Meurthe-et-Moselle, de la Meuse, de la Moselle, du Bas-Rhin, du Haut-Rhin et des Vosges, et la Directrice régionale de l'environnement de l'Aménagement et du Logement d'Alsace-Champagne-Ardenne-Lorraine, Déléguée de Bassin Rhin-Meuse, sont chargés, chacun en ce qui le concerne, de l'exécution du présent.

Fait à Strasbourg, le - 3 OCT. 2016

Le Préfet,



Stéphane FRATACCI

ANNEXE A L'ARRETE PREFECTORAL N°2016/1328

Liste des sections cadastrales pour les communes désignées en zones vulnérables par l'arrêté du 8 octobre 2015 portant désignation des zones vulnérables par les nitrates d'origine agricole sur le bassin Rhin-Meuse, modifiant l'arrêté SGAR 2007-2072 du 23 juillet 2007 modifié et éligibles à la délimitation infracommunale

Les communes de Amblimont (08009) et Mairy (08267), citées dans l'arrêté du 8 octobre 2015, sont devenues des communes déléguées respectivement au sein de Mouzon (08311) le 01/01/2016 et au sein de Douzy (08145) le 15/09/2015. Les références cadastrales citées ci-dessous ont été mises à jour en conséquence.

Étiquettes de lignes	NOM	CODE INSEE	COMMUNE ABSORBEE	SECTION	FEUILLE
ARDENNES	Autrecourt-et-Pourron	08034		0C	1
ARDENNES	Autrecourt-et-Pourron	08034		0C	2
ARDENNES	Autrecourt-et-Pourron	08034		AB	1
ARDENNES	Autrecourt-et-Pourron	08034		AC	1
ARDENNES	Autrecourt-et-Pourron	08034		AI	1
ARDENNES	Autrecourt-et-Pourron	08034		ZA	1
ARDENNES	Autrecourt-et-Pourron	08034		ZB	1
ARDENNES	Autrecourt-et-Pourron	08034		ZC	1
ARDENNES	Autrecourt-et-Pourron	08034		ZD	1
ARDENNES	Autrecourt-et-Pourron	08034		ZE	1
ARDENNES	Bazeilles	08053		0W	1
ARDENNES	Bazeilles	08053		0W	2
ARDENNES	Bazeilles	08053		0X	1
ARDENNES	Bazeilles	08053		0X	2
ARDENNES	Bazeilles	08053		0Y	1
ARDENNES	Bazeilles	08053		0Z	2
ARDENNES	Bazeilles	08053		AB	1
ARDENNES	Bazeilles	08053		AC	1
ARDENNES	Blombay	08071		0D	1
ARDENNES	Blombay	08071		0D	2
ARDENNES	Blombay	08071		0W	1
ARDENNES	Blombay	08071		YA	1
ARDENNES	Blombay	08071		YB	1
ARDENNES	Blombay	08071		ZB	1
ARDENNES	Blombay	08071		ZC	1
ARDENNES	Blombay	08071		ZD	1
ARDENNES	Blombay	08071		ZE	1
ARDENNES	Dommery	08141		0A	1
ARDENNES	Dommery	08141		0A	2
ARDENNES	Dommery	08141		0C	1
ARDENNES	Dommery	08141		0C	2
ARDENNES	Dommery	08141		AA	1
ARDENNES	Dommery	08141		ZA	1
ARDENNES	Dommery	08141		ZB	1
ARDENNES	Dommery	08141		ZC	1
ARDENNES	Dommery	08141		ZE	1
ARDENNES	Dommery	08141		ZH	1
ARDENNES	Dommery	08141		ZI	1
ARDENNES	Douzy	08145	267	AB	1
ARDENNES	Douzy	08145	267	ZA	1
ARDENNES	Douzy	08145	267	ZE	1
ARDENNES	Douzy	08145	267	ZH	1
ARDENNES	Fleigneux	08170		0B	2
ARDENNES	Fleigneux	08170		AB	1
ARDENNES	Fleigneux	08170		ZB	1

Étiquettes de lignes	NOM	CODE INSEE	COMMUNE ABSORBÉE	SECTION	FEUILLE
ARDENNES	Fleigneux	08170		ZC	1
ARDENNES	Fleigneux	08170		ZD	1
ARDENNES	Givonne	08191		0D	1
ARDENNES	Givonne	08191		AH	1
ARDENNES	Givonne	08191		ZH	1
ARDENNES	Givonne	08191		ZI	1
ARDENNES	Ham-les-Moines	08206		0C	1
ARDENNES	Haudrecy	08216		0A	1
ARDENNES	Haudrecy	08216		0A	2
ARDENNES	Haudrecy	08216		0C	2
ARDENNES	Haudrecy	08216		YA	1
ARDENNES	Illy	08232		AB	1
ARDENNES	Illy	08232		ZA	1
ARDENNES	Illy	08232		ZB	1
ARDENNES	Illy	08232		ZC	1
ARDENNES	Illy	08232		ZD	1
ARDENNES	Le Châtelet-sur-Sormonne	08110		AE	1
ARDENNES	Le Châtelet-sur-Sormonne	08110		AH	1
ARDENNES	L'Échelle	08149		AB	1
ARDENNES	L'Échelle	08149		AC	1
ARDENNES	L'Échelle	08149		AD	1
ARDENNES	L'Échelle	08149		AK	1
ARDENNES	L'Échelle	08149		YA	1
ARDENNES	L'Échelle	08149		ZA	1
ARDENNES	L'Échelle	08149		ZB	1
ARDENNES	L'Échelle	08149		ZD	1
ARDENNES	L'Échelle	08149		ZE	1
ARDENNES	L'Échelle	08149		ZH	1
ARDENNES	L'Échelle	08149		ZI	1
ARDENNES	L'Échelle	08149		ZK	1
ARDENNES	Marby	08273		0C	1
ARDENNES	Marby	08273		0C	2
ARDENNES	Marlemont	08277		AB	1
ARDENNES	Marlemont	08277		AC	1
ARDENNES	Marlemont	08277		AD	1
ARDENNES	Marlemont	08277		AE	1
ARDENNES	Marlemont	08277		AH	1
ARDENNES	Marlemont	08277		AI	1
ARDENNES	Marlemont	08277		AK	1
ARDENNES	Mouzon	08311		0W	1
ARDENNES	Mouzon	08311		0Z	1
ARDENNES	Mouzon	08311		AA	1
ARDENNES	Mouzon	08311		AE	1
ARDENNES	Mouzon	08311		AH	1
ARDENNES	Mouzon	08311		AI	1
ARDENNES	Mouzon	08311		AK	1
ARDENNES	Mouzon	08311		AL	1
ARDENNES	Mouzon	08311		AM	1
ARDENNES	Mouzon	08311		AN	1
ARDENNES	Mouzon	08311		AO	1

Étiquettes de lignes	NOM	CODE INSEE	COMMUNE ABSORBEE	SECTION	FEUILLE
ARDENNES	Mouzon	08311		AT	1
ARDENNES	Mouzon	08311		AV	1
ARDENNES	Mouzon	08311		AW	1
ARDENNES	Mouzon	08311		AX	1
ARDENNES	Mouzon	08311		AY	1
ARDENNES	Mouzon	08311		AZ	1
ARDENNES	Mouzon	08311		BI	1
ARDENNES	Mouzon	08311		BM	1
ARDENNES	Mouzon	08311		ZA	1
ARDENNES	Mouzon	08311		ZB	1
ARDENNES	Mouzon	08311		ZD	1
ARDENNES	Mouzon	08311		ZI	1
ARDENNES	Mouzon	08311		ZK	1
ARDENNES	Mouzon	08311		ZL	1
ARDENNES	Mouzon	08311		ZN	1
ARDENNES	Mouzon	08311		ZO	1
ARDENNES	Mouzon	08311		ZP	1
ARDENNES	Mouzon	08311		ZR	1
ARDENNES	Mouzon	08311		ZS	1
ARDENNES	Mouzon	08311		ZT	1
ARDENNES	Mouzon	08311		ZV	1
ARDENNES	Mouzon	08311		ZW	1
ARDENNES	Mouzon	08311		ZX	1
ARDENNES	Mouzon	08311		ZY	1
ARDENNES	Mouzon	08311	009	AB	1
ARDENNES	Mouzon	08311	009	ZA	1
ARDENNES	Mouzon	08311	009	ZB	1
ARDENNES	Mouzon	08311	009	ZD	1
ARDENNES	Mouzon	08311	009	ZE	1
ARDENNES	Mouzon	08311	009	ZH	1
ARDENNES	Murtin-et-Bogny	08312		0B	1
ARDENNES	Murtin-et-Bogny	08312		0B	2
ARDENNES	Murtin-et-Bogny	08312		0C	1
ARDENNES	Murtin-et-Bogny	08312		0C	2
ARDENNES	Murtin-et-Bogny	08312		AC	1
ARDENNES	Remilly-Aillicourt	08357		0D	1
ARDENNES	Remilly-Aillicourt	08357		AB	1
ARDENNES	Remilly-Aillicourt	08357		AC	1
ARDENNES	Remilly-Aillicourt	08357		AD	1
ARDENNES	Remilly-Aillicourt	08357		AE	1
ARDENNES	Remilly-Aillicourt	08357		ZA	1
ARDENNES	Remilly-Aillicourt	08357		ZB	1
ARDENNES	Remilly-Aillicourt	08357		ZC	1
ARDENNES	Remilly-Aillicourt	08357		ZD	1
ARDENNES	Remilly-Aillicourt	08357		ZE	1
ARDENNES	Remilly-Aillicourt	08357		ZK	1
ARDENNES	Remilly-Aillicourt	08357		ZL	1
ARDENNES	Remilly-Aillicourt	08357		ZM	1
ARDENNES	Sormonne	08429		0B	1
ARDENNES	Sormonne	08429		0C	1
ARDENNES	Sormonne	08429		0C	2
ARDENNES	Sormonne	08429		0C	3
BAS-RHIN	Dalhunden	67082		13	1
BAS-RHIN	Dalhunden	67082		15	1
BAS-RHIN	Dalhunden	67082		16	1

Étiquettes de lignes	NOM	CODE INSEE	COMMUNE ABSORBEE	SECTION	FEUILLE
BAS-RHIN	Dalhunden	67082		17	1
BAS-RHIN	Dalhunden	67082		18	1
BAS-RHIN	Dalhunden	67082		19	1
BAS-RHIN	Dalhunden	67082		20	1
BAS-RHIN	Dalhunden	67082		21	1
BAS-RHIN	Dalhunden	67082		22	1
BAS-RHIN	Dalhunden	67082		23	1
BAS-RHIN	Gambsheim	67151		01	1
BAS-RHIN	Gambsheim	67151		02	1
BAS-RHIN	Gambsheim	67151		03	1
BAS-RHIN	Gambsheim	67151		04	1
BAS-RHIN	Gambsheim	67151		05	1
BAS-RHIN	Gambsheim	67151		06	1
BAS-RHIN	Gambsheim	67151		07	1
BAS-RHIN	Gambsheim	67151		08	1
BAS-RHIN	Gambsheim	67151		09	1
BAS-RHIN	Gambsheim	67151		10	1
BAS-RHIN	Gambsheim	67151		11	1
BAS-RHIN	Gambsheim	67151		12	1
BAS-RHIN	Gambsheim	67151		13	1
BAS-RHIN	Gambsheim	67151		14	1
BAS-RHIN	Gambsheim	67151		15	1
BAS-RHIN	Gambsheim	67151		16	1
BAS-RHIN	Gambsheim	67151		17	1
BAS-RHIN	Gambsheim	67151		18	1
BAS-RHIN	Gambsheim	67151		19	1
BAS-RHIN	Gambsheim	67151		20	1
BAS-RHIN	Gambsheim	67151		21	1
BAS-RHIN	Gambsheim	67151		22	1
BAS-RHIN	Gambsheim	67151		23	1
BAS-RHIN	Gambsheim	67151		24	1
BAS-RHIN	Gambsheim	67151		25	1
BAS-RHIN	Gambsheim	67151		26	1
BAS-RHIN	Gambsheim	67151		27	1
BAS-RHIN	Gambsheim	67151		28	1
BAS-RHIN	Gambsheim	67151		29	1
BAS-RHIN	Gambsheim	67151		30	1
BAS-RHIN	Gambsheim	67151		31	1
BAS-RHIN	Gambsheim	67151		32	1
BAS-RHIN	Gambsheim	67151		33	1
BAS-RHIN	Gambsheim	67151		34	1
BAS-RHIN	Gambsheim	67151		35	1
BAS-RHIN	Gambsheim	67151		36	1
BAS-RHIN	Gambsheim	67151		37	1
BAS-RHIN	Gambsheim	67151		38	1
BAS-RHIN	Gambsheim	67151		43	1
BAS-RHIN	Gambsheim	67151		47	1
BAS-RHIN	Gambsheim	67151		55	1
BAS-RHIN	Gambsheim	67151		56	1
BAS-RHIN	La Wantzenau	67519		32	1
BAS-RHIN	La Wantzenau	67519		33	1
BAS-RHIN	La Wantzenau	67519		34	1
BAS-RHIN	La Wantzenau	67519		38	1
BAS-RHIN	La Wantzenau	67519		39	1
BAS-RHIN	La Wantzenau	67519		40	1
BAS-RHIN	La Wantzenau	67519		41	1
BAS-RHIN	La Wantzenau	67519		42	1

Étiquettes de lignes	NOM	CODE INSEE	COMMUNE ABSORBÉE	SECTION	FEUILLE
BAS-RHIN	La Wantzenau	67519		43	1
BAS-RHIN	La Wantzenau	67519		44	1
BAS-RHIN	La Wantzenau	67519		45	1
BAS-RHIN	La Wantzenau	67519		46	1
BAS-RHIN	La Wantzenau	67519		46	2
BAS-RHIN	La Wantzenau	67519		46	3
BAS-RHIN	La Wantzenau	67519		47	1
BAS-RHIN	La Wantzenau	67519		48	1
BAS-RHIN	La Wantzenau	67519		49	1
BAS-RHIN	La Wantzenau	67519		50	1
BAS-RHIN	La Wantzenau	67519		51	1
BAS-RHIN	La Wantzenau	67519		52	1
BAS-RHIN	La Wantzenau	67519		53	1
BAS-RHIN	La Wantzenau	67519		54	1
BAS-RHIN	La Wantzenau	67519		55	1
BAS-RHIN	La Wantzenau	67519		56	1
BAS-RHIN	La Wantzenau	67519		57	1
BAS-RHIN	La Wantzenau	67519		62	1
BAS-RHIN	La Wantzenau	67519		65	1
BAS-RHIN	La Wantzenau	67519		66	1
BAS-RHIN	La Wantzenau	67519		67	1
BAS-RHIN	La Wantzenau	67519		68	1
BAS-RHIN	Westhouse-Marmoutier	67527		01	1
BAS-RHIN	Westhouse-Marmoutier	67527		02	1
BAS-RHIN	Westhouse-Marmoutier	67527		03	1
BAS-RHIN	Westhouse-Marmoutier	67527		04	1
BAS-RHIN	Wolschheim	67553		01	1
BAS-RHIN	Wolschheim	67553		02	1
BAS-RHIN	Wolschheim	67553		03	2
BAS-RHIN	Wolschheim	67553		04	1
BAS-RHIN	Wolschheim	67553		07	1
BAS-RHIN	Wolschheim	67553		08	1
MEURTHE-ET-MOSELLE	Bouvron	54088		0B	1
MEURTHE-ET-MOSELLE	Bouvron	54088		ZB	1
MEURTHE-ET-MOSELLE	Lagney	54288		0D	1
MEURTHE-ET-MOSELLE	Lagney	54288		AK	1
MEURTHE-ET-MOSELLE	Lagney	54288		AL	1
MEURTHE-ET-MOSELLE	Lagney	54288		AM	1
MEURTHE-ET-MOSELLE	Lagney	54288		ZA	1
MEURTHE-ET-MOSELLE	Lagney	54288		ZB	1
MEURTHE-ET-MOSELLE	Lagney	54288		ZD	1
MEURTHE-ET-MOSELLE	Lagney	54288		ZE	1
MEURTHE-ET-MOSELLE	Lagney	54288		ZH	1
MEURTHE-ET-MOSELLE	Lagney	54288		ZI	1
MEURTHE-ET-MOSELLE	Lagney	54288		ZK	1
MEURTHE-ET-MOSELLE	Lagney	54288		ZL	1
MEURTHE-ET-MOSELLE	Lagney	54288		ZM	1
MEURTHE-ET-MOSELLE	Lagney	54288		ZN	1
MEURTHE-ET-MOSELLE	Lucey	54327		0D	2
MEURTHE-ET-MOSELLE	Lucey	54327		0D	4
MEURTHE-ET-MOSELLE	Lucey	54327		0F	2
MEURTHE-ET-MOSELLE	Lucey	54327		0F	3
MEURTHE-ET-MOSELLE	Lucey	54327		ZB	1
MEURTHE-ET-MOSELLE	Lucey	54327		ZC	1

Étiquettes de lignes	NOM	CODE INSEE	COMMUNE ABSORBÉE	SECTION	FEUILLE
MEURTHE-ET-MOSELLE	Lucey	54327		ZD	1
MEURTHE-ET-MOSELLE	Saint-Germain	54475		0A	1
MEURTHE-ET-MOSELLE	Saint-Germain	54475		0A	2
MEURTHE-ET-MOSELLE	Saint-Germain	54475		0A	3
MEURTHE-ET-MOSELLE	Saint-Germain	54475		0A	4
MEURTHE-ET-MOSELLE	Saint-Germain	54475		0A	5
MEURTHE-ET-MOSELLE	Saint-Germain	54475		0B	1
MEURTHE-ET-MOSELLE	Saint-Germain	54475		0B	2
MEURTHE-ET-MOSELLE	Saint-Germain	54475		0B	3
MEURTHE-ET-MOSELLE	Saint-Germain	54475		0B	4
MEURTHE-ET-MOSELLE	Saint-Germain	54475		0B	5
MEURTHE-ET-MOSELLE	Saint-Germain	54475		0C	3
MEURTHE-ET-MOSELLE	Saint-Germain	54475		0C	4
MEURTHE-ET-MOSELLE	Saint-Germain	54475		0E	2
MEURTHE-ET-MOSELLE	Saint-Germain	54475		ZA	1
MEURTHE-ET-MOSELLE	Trondes	54534		0A	1
MEURTHE-ET-MOSELLE	Trondes	54534		0D	1
MEURTHE-ET-MOSELLE	Trondes	54534		0E	1
MEURTHE-ET-MOSELLE	Trondes	54534		0E	3
MEURTHE-ET-MOSELLE	Trondes	54534		0E	4
MEURTHE-ET-MOSELLE	Trondes	54534		AB	1
MEURTHE-ET-MOSELLE	Trondes	54534		AC	1
MEURTHE-ET-MOSELLE	Trondes	54534		AL	1
MEURTHE-ET-MOSELLE	Trondes	54534		ZA	1
MEURTHE-ET-MOSELLE	Trondes	54534		ZB	1
MEURTHE-ET-MOSELLE	Trondes	54534		ZC	1
MEURTHE-ET-MOSELLE	Trondes	54534		ZD	1
MEURTHE-ET-MOSELLE	Trondes	54534		ZE	1
MEURTHE-ET-MOSELLE	Trondes	54534		ZH	1
MEURTHE-ET-MOSELLE	Trondes	54534		ZK	1
MEURTHE-ET-MOSELLE	Trondes	54534		ZL	1
MEURTHE-ET-MOSELLE	Villacourt	54567		0B	1
MEURTHE-ET-MOSELLE	Villacourt	54567		0D	1
MEURTHE-ET-MOSELLE	Villacourt	54567		0D	2
MEURTHE-ET-MOSELLE	Villacourt	54567		0E	1
MEURTHE-ET-MOSELLE	Villacourt	54567		0F	1
MEURTHE-ET-MOSELLE	Villacourt	54567		0F	2
MEURTHE-ET-MOSELLE	Villacourt	54567		0F	3
MEURTHE-ET-MOSELLE	Villacourt	54567		0G	1
MEURTHE-ET-MOSELLE	Villacourt	54567		0G	2
MEURTHE-ET-MOSELLE	Villacourt	54567		ZA	1
MEURTHE-ET-MOSELLE	Villacourt	54567		ZB	1
MEURTHE-ET-MOSELLE	Villacourt	54567		ZC	1
MEURTHE-ET-MOSELLE	Villacourt	54567		ZD	1
MEURTHE-ET-MOSELLE	Villacourt	54567		ZE	1
MEURTHE-ET-MOSELLE	Villacourt	54567		ZH	1
MEURTHE-ET-MOSELLE	Villacourt	54567		ZK	1
MEURTHE-ET-MOSELLE	Villey-Saint-Étienne	54584		0A	1
MEURTHE-ET-MOSELLE	Villey-Saint-Étienne	54584		0A	2
MEURTHE-ET-MOSELLE	Villey-Saint-Étienne	54584		ZC	1
MEURTHE-ET-MOSELLE	Villey-Saint-Étienne	54584		ZD	1
MEURTHE-ET-MOSELLE	Villey-Saint-Étienne	54584		ZE	1
MEURTHE-ET-MOSELLE	Virecourt	54585		0A	1
MEURTHE-ET-MOSELLE	Virecourt	54585		0A	2

Étiquettes de lignes	NOM	CODE INSEE	COMMUNE ABSORBEE	SECTION	FEUILLE
MEURTHE-ET-MOSELLE	Virecourt	54585		0B	1
MEURTHE-ET-MOSELLE	Virecourt	54585		ZA	1
MEUSE	Fromeréville-les-Vallons	55200		0C	6
MEUSE	Fromeréville-les-Vallons	55200		0D	4
MEUSE	Fromeréville-les-Vallons	55200		0D	6
MEUSE	Fromeréville-les-Vallons	55200		0D	7
MEUSE	Fromeréville-les-Vallons	55200		YC	1
MEUSE	Fromeréville-les-Vallons	55200		YD	1
MEUSE	Fromeréville-les-Vallons	55200		ZH	1
MEUSE	Fromeréville-les-Vallons	55200		ZM	1
MEUSE	Gremilly	55218		0B	3
MEUSE	Gremilly	55218		0B	4
MEUSE	Gremilly	55218		0B	5
MEUSE	Loison	55299		0B	3
MEUSE	Loison	55299		0B	4
MEUSE	Loison	55299		YA	1
MEUSE	Loison	55299		ZH	1
MEUSE	Loison	55299		ZI	1
MEUSE	Loison	55299		ZK	1
MEUSE	Sivry-la-Perche	55489		0B	5
MEUSE	Sivry-la-Perche	55489		0C	1
MEUSE	Sivry-la-Perche	55489		ZE	1
MEUSE	Sivry-la-Perche	55489		ZH	1
MEUSE	Thierville-sur-Meuse	55505		AE	1
MEUSE	Thierville-sur-Meuse	55505		AM	1
MEUSE	Thierville-sur-Meuse	55505		AN	1
MEUSE	Thierville-sur-Meuse	55505		AS	1
MEUSE	Thierville-sur-Meuse	55505		AT	1
MEUSE	Thierville-sur-Meuse	55505		AV	1
MEUSE	Thierville-sur-Meuse	55505		AW	1
MEUSE	Thierville-sur-Meuse	55505		AY	1
MEUSE	Thierville-sur-Meuse	55505		AZ	1
MEUSE	Thierville-sur-Meuse	55505		YA	1
MEUSE	Thierville-sur-Meuse	55505		ZC	1
MEUSE	Thierville-sur-Meuse	55505		ZE	1
MEUSE	Thierville-sur-Meuse	55505		ZH	1
MEUSE	Thierville-sur-Meuse	55505		ZI	1
MEUSE	Thierville-sur-Meuse	55505		ZK	1
MEUSE	Verdun	55545		0A	1
MEUSE	Verdun	55545		BD	1
MEUSE	Verdun	55545		BE	1
MEUSE	Verdun	55545		BK	1
MEUSE	Verdun	55545		BL	1
MEUSE	Verdun	55545		BM	1
MEUSE	Verdun	55545		BN	1
MEUSE	Verdun	55545		BO	1
MEUSE	Verdun	55545		CX	1
MEUSE	Verdun	55545		CY	1
MEUSE	Verdun	55545		CZ	1
MEUSE	Verdun	55545		ZA	1
MEUSE	Verdun	55545		ZB	1
MEUSE	Verdun	55545		ZC	1
MEUSE	Verdun	55545		ZD	1

Étiquettes de lignes	NOM	CODE INSEE	COMMUNE ABSORBÉE	SECTION	FEUILLE
MEUSE	Verdun	55545		ZE	1
MEUSE	Verdun	55545		ZH	1
MEUSE	Verdun	55545		ZI	1
MEUSE	Verdun	55545		ZP	1
MOSELLE	Adaincourt	57007		11	1
MOSELLE	Adaincourt	57007		13	1
MOSELLE	Adaincourt	57007		14	1
MOSELLE	Adelange	57008		02	1
MOSELLE	Amnéville	57019		01	1
MOSELLE	Amnéville	57019		02	1
MOSELLE	Amnéville	57019		03	1
MOSELLE	Amnéville	57019		04	1
MOSELLE	Amnéville	57019		05	1
MOSELLE	Amnéville	57019		06	1
MOSELLE	Amnéville	57019		06	2
MOSELLE	Amnéville	57019		13	1
MOSELLE	Amnéville	57019		14	1
MOSELLE	Amnéville	57019		14	2
MOSELLE	Amnéville	57019		15	1
MOSELLE	Amnéville	57019		16	1
MOSELLE	Amnéville	57019		17	1
MOSELLE	Amnéville	57019	435	0C	1
MOSELLE	Amnéville	57019	435	0C	2
MOSELLE	Amnéville	57019	435	0C	3
MOSELLE	Amnéville	57019	435	0C	8
MOSELLE	Amnéville	57019	435	0D	1
MOSELLE	Amnéville	57019	435	0D	2
MOSELLE	Amnéville	57019	435	0D	3
MOSELLE	Amnéville	57019	435	0D	4
MOSELLE	Amnéville	57019	435	0D	5
MOSELLE	Amnéville	57019	435	0D	6
MOSELLE	Béchy	57057		01	1
MOSELLE	Béchy	57057		02	1
MOSELLE	Béchy	57057		24	1
MOSELLE	Béchy	57057		25	1
MOSELLE	Béchy	57057		26	1
MOSELLE	Béchy	57057		33	1
MOSELLE	Béchy	57057		35	1
MOSELLE	Béchy	57057		36	1
MOSELLE	Béchy	57057		37	1
MOSELLE	Béchy	57057		38	1
MOSELLE	Béchy	57057		39	1
MOSELLE	Béchy	57057		41	1
MOSELLE	Béchy	57057		42	1
MOSELLE	Bénestroff	57060		26	1
MOSELLE	Bénestroff	57060		37	1
MOSELLE	Boustroff	57105		05	1
MOSELLE	Cattenom	57124		0B	1
MOSELLE	Cattenom	57124		0B	2
MOSELLE	Cattenom	57124		29	1
MOSELLE	Cattenom	57124		29	2
MOSELLE	Cattenom	57124		30	1

Étiquettes de lignes	NOM	CODE INSEE	COMMUNE ABSORBEE	SECTION	FEUILLE
MOSELLE	Cattenom	57124		30	2
MOSELLE	Cattenom	57124		33	1
MOSELLE	Gavisse	57245		03	1
MOSELLE	Gavisse	57245		04	1
MOSELLE	Gavisse	57245		05	1
MOSELLE	Gavisse	57245		06	1
MOSELLE	Gavisse	57245		07	1
MOSELLE	Gavisse	57245		08	1
MOSELLE	Gavisse	57245		13	1
MOSELLE	Gavisse	57245		17	1
MOSELLE	Gavisse	57245		18	1
MOSELLE	Gavisse	57245		19	1
MOSELLE	Harprich	57297		01	1
MOSELLE	Harprich	57297		02	1
MOSELLE	Harprich	57297		03	1
MOSELLE	Harprich	57297		04	1
MOSELLE	Harprich	57297		05	1
MOSELLE	Harprich	57297		06	1
MOSELLE	Hettange-Grande	57323		54	1
MOSELLE	Hettange-Grande	57323		55	1
MOSELLE	Hettange-Grande	57323		56	1
MOSELLE	Hettange-Grande	57323		61	1
MOSELLE	Hettange-Grande	57323		62	1
MOSELLE	Hettange-Grande	57323		63	1
MOSELLE	Hettange-Grande	57323		75	1
MOSELLE	Luppy	57425		01	1
MOSELLE	Luppy	57425		02	1
MOSELLE	Luppy	57425		03	1
MOSELLE	Luppy	57425		06	1
MOSELLE	Luppy	57425		41	1
MOSELLE	Luppy	57425		50	1
MOSELLE	Luppy	57425		61	1
MOSELLE	Luppy	57425		62	1
MOSELLE	Luppy	57425		63	1
MOSELLE	Luppy	57425		64	1
MOSELLE	Luppy	57425		65	1
MOSELLE	Luppy	57425		68	1
MOSELLE	Luppy	57425		69	1
MOSELLE	Luppy	57425		70	1
MOSELLE	Luppy	57425		71	1
MOSELLE	Marimont-lès-Bénestroff	57446		03	1
MOSELLE	Marimont-lès-Bénestroff	57446		09	1
MOSELLE	Marimont-lès-Bénestroff	57446		10	1
MOSELLE	Marimont-lès-Bénestroff	57446		11	1
MOSELLE	Marimont-lès-Bénestroff	57446		12	1
MOSELLE	Marimont-lès-Bénestroff	57446		13	1
MOSELLE	Mondelange	57474		12	2
MOSELLE	Mondelange	57474		16	1
MOSELLE	Mondelange	57474		17	1
MOSELLE	Mondelange	57474		18	1
MOSELLE	Montois-la-Montagne	57481		0A	1
MOSELLE	Montois-la-Montagne	57481		0A	2

Étiquettes de lignes	NOM	CODE INSEE	COMMUNE ABSORBEE	SECTION	FEUILLE
MOSELLE	Montois-la-Montagne	57481		0A	3
MOSELLE	Montois-la-Montagne	57481		0A	4
MOSELLE	Montois-la-Montagne	57481		0A	8
MOSELLE	Montois-la-Montagne	57481		0B	1
MOSELLE	Montois-la-Montagne	57481		0B	10
MOSELLE	Montois-la-Montagne	57481		0B	2
MOSELLE	Montois-la-Montagne	57481		0B	9
MOSELLE	Moyeuvre-Grande	57491		10	1
MOSELLE	Moyeuvre-Grande	57491		11	1
MOSELLE	Moyeuvre-Grande	57491		12	1
MOSELLE	Moyeuvre-Grande	57491		13	1
MOSELLE	Moyeuvre-Grande	57491		14	1
MOSELLE	Moyeuvre-Grande	57491		15	1
MOSELLE	Moyeuvre-Grande	57491		16	1
MOSELLE	Moyeuvre-Grande	57491		17	1
MOSELLE	Moyeuvre-Grande	57491		20	1
MOSELLE	Moyeuvre-Grande	57491		21	1
MOSELLE	Moyeuvre-Grande	57491		23	1
MOSELLE	Moyeuvre-Grande	57491		24	1
MOSELLE	Pierrevillers	57543		0F	1
MOSELLE	Pierrevillers	57543		0F	2
MOSELLE	Pierrevillers	57543		0F	3
MOSELLE	Pierrevillers	57543		0F	4
MOSELLE	Rémilly	57572		62	1
MOSELLE	Rombas	57591		02	1
MOSELLE	Rombas	57591		03	1
MOSELLE	Rombas	57591		04	1
MOSELLE	Rombas	57591		05	1
MOSELLE	Rombas	57591		06	1
MOSELLE	Rombas	57591		07	1
MOSELLE	Rombas	57591		08	1
MOSELLE	Rombas	57591		09	1
MOSELLE	Rombas	57591		10	1
MOSELLE	Rombas	57591		11	1
MOSELLE	Rombas	57591		12	1
MOSELLE	Rombas	57591		13	1
MOSELLE	Rombas	57591		14	1
MOSELLE	Rombas	57591		15	1
MOSELLE	Rombas	57591		16	1
MOSELLE	Rombas	57591		17	1
MOSELLE	Rombas	57591		18	1
MOSELLE	Rombas	57591		18	2
MOSELLE	Rombas	57591		19	1
MOSELLE	Rombas	57591		20	1
MOSELLE	Rombas	57591		21	1
MOSELLE	Rombas	57591		23	1
MOSELLE	Rombas	57591		24	1
MOSELLE	Rombas	57591		25	1
MOSELLE	Rombas	57591		26	1
MOSELLE	Rombas	57591		27	1
MOSELLE	Rombas	57591		28	1
MOSELLE	Rombas	57591		28	2
MOSELLE	Rombas	57591		29	1
MOSELLE	Rombas	57591		29	2
MOSELLE	Rombas	57591		30	1

Étiquettes de lignes	NOM	CODE INSEE	COMMUNE ABSORBEE	SECTION	FEUILLE
MOSELLE	Rombas	57591		31	1
MOSELLE	Rombas	57591		31	2
MOSELLE	Rombas	57591		32	1
MOSELLE	Rombas	57591		33	1
MOSELLE	Rombas	57591		34	1
MOSELLE	Rombas	57591		35	1
MOSELLE	Rombas	57591		36	1
MOSELLE	Vallerange	57687		01	1
MOSELLE	Vallerange	57687		02	1
MOSELLE	Vallerange	57687		06	1
MOSELLE	Vallerange	57687		07	1
MOSELLE	Viller	57717		02	1
MOSELLE	Viller	57717		06	1
MOSELLE	Viller	57717		07	1
MOSELLE	Vittoncourt	57726		23	1
MOSELLE	Vittoncourt	57726		24	1
MOSELLE	Zoufftgen	57764		01	1
MOSELLE	Zoufftgen	57764		02	1
MOSELLE	Zoufftgen	57764		03	1
MOSELLE	Zoufftgen	57764		08	1
MOSELLE	Zoufftgen	57764		09	1
MOSELLE	Zoufftgen	57764		10	1
MOSELLE	Zoufftgen	57764		11	1
MOSELLE	Zoufftgen	57764		12	1
MOSELLE	Zoufftgen	57764		13	1
MOSELLE	Zoufftgen	57764		14	1
MOSELLE	Zoufftgen	57764		21	1
MOSELLE	Zoufftgen	57764		27	1
MOSELLE	Zoufftgen	57764		28	1
MOSELLE	Zoufftgen	57764		32	1
MOSELLE	Zoufftgen	57764		33	1
MOSELLE	Zoufftgen	57764		37	1
MOSELLE	Zoufftgen	57764		38	1
MOSELLE	Zoufftgen	57764		39	1
MOSELLE	Zoufftgen	57764		40	1
MOSELLE	Zoufftgen	57764		42	1
MOSELLE	Zoufftgen	57764		43	1
MOSELLE	Zoufftgen	57764		45	1
MOSELLE	Zoufftgen	57764		46	1
MOSELLE	Zoufftgen	57764		47	1
MOSELLE	Zoufftgen	57764		48	1
MOSELLE	Zoufftgen	57764		49	1
MOSELLE	Zoufftgen	57764		50	1
MOSELLE	Zoufftgen	57764		52	1
MOSELLE	Zoufftgen	57764		53	1
VOSGES	Aouze	88010		0A	1
VOSGES	Aouze	88010		ZB	1
VOSGES	Aouze	88010		ZD	1
VOSGES	Aouze	88010		ZL	1
VOSGES	Damas-aux-Bois	88121		0A	1
VOSGES	Damas-aux-Bois	88121		0C	1
VOSGES	Damas-aux-Bois	88121		0D	1
VOSGES	Damas-aux-Bois	88121		0F	2

Étiquettes de lignes	NOM	CODE INSEE	COMMUNE ABSORBEE	SECTION	FEUILLE
VOSGES	Damas-aux-Bois	88121		0F	3
VOSGES	Damas-aux-Bois	88121		0F	4
VOSGES	Damas-aux-Bois	88121		AB	1
VOSGES	Damas-aux-Bois	88121		ZA	1
VOSGES	Damas-aux-Bois	88121		ZB	1
VOSGES	Damas-aux-Bois	88121		ZC	1
VOSGES	Damas-aux-Bois	88121		ZD	1
VOSGES	Damas-aux-Bois	88121		ZE	1
VOSGES	Damas-aux-Bois	88121		ZH	1
VOSGES	Damas-aux-Bois	88121		ZI	1
VOSGES	Damas-aux-Bois	88121		ZK	1
VOSGES	Damas-aux-Bois	88121		ZL	1
VOSGES	Damas-aux-Bois	88121		ZM	1
VOSGES	Haillainville	88228		0A	2
VOSGES	Haillainville	88228		0D	1
VOSGES	Haillainville	88228		AB	1
VOSGES	Haillainville	88228		ZA	1
VOSGES	Haillainville	88228		ZE	1
VOSGES	Haillainville	88228		ZH	1
VOSGES	Haillainville	88228		ZI	1
VOSGES	Morville	88313		0B	3
VOSGES	Morville	88313		0C	2
VOSGES	Morville	88313		0Y	3

PRÉFET COORDONNATEUR DE BASSIN RHÔNE-MÉDITERRANÉE

Direction régionale de l'environnement,
de l'aménagement et du logement
Auvergne-Rhône-Alpes

ARRETÉ N° 17 - 055

**portant désignation des zones vulnérables à la pollution
par les nitrates d'origine agricole
dans le bassin Rhône-Méditerranée**

LE PRÉFET DE LA RÉGION AUVERGNE-RHÔNE-ALPES
ET DU DÉPARTEMENT DU RHÔNE
PRÉFET COORDONNATEUR DE BASSIN
OFFICIER DE LA LÉGION D'HONNEUR
COMMANDEUR DE L'ORDRE NATIONAL DU MÉRITE

- Vu la directive 91/676/CEE du conseil des communautés économiques européennes du 12 décembre 1991 concernant la protection des eaux contre la pollution par les nitrates à partir de sources agricoles ;
- Vu la directive 2000/60/CE du Parlement européen et du Conseil du 23 octobre 2000 établissant un cadre pour une politique communautaire dans le domaine de l'eau ;
- Vu le Code de l'environnement et notamment ses articles L.120-1, L.211-2, L.212-1, R.211-75 à R.211-77 ;
- Vu l'arrêté du 5 mars 2015 précisant les critères et méthodes d'évaluation de la teneur en nitrates des eaux et de caractérisation de l'enrichissement de l'eau en composés azotés susceptibles de provoquer une eutrophisation et les modalités de désignation et de délimitation des zones vulnérables définies aux articles R.211-75, R.211-76 et R.211-77 du code de l'environnement ;
- Vu l'arrêté préfectoral n°07-249 du 28 juin 2007 portant délimitation des zones vulnérables aux pollutions par les nitrates d'origine agricole sur le bassin Rhône Méditerranée ;
- Vu l'arrêté préfectoral n°2015-072 du 14 mars 2015 portant désignation des zones vulnérables à la pollution par les nitrates d'origine agricole sur le bassin Rhône Méditerranée ;
- Vu le schéma directeur d'aménagement et de gestion des eaux du bassin Rhône-Méditerranée, adopté par le comité de bassin du 20 novembre 2015 et approuvé par le préfet coordonnateur de bassin Rhône-méditerranée par arrêté du 3 décembre 2015 ;

- Vu les avis de l'agence de l'eau Rhône Méditerranée Corse, des conseils régionaux, des chambres régionales d'agriculture, des commissions régionales de l'économie agricole et du monde rural (COREAMR) du bassin Rhône Méditerranée ;
- Vu la délibération du 8 février 2017 du comité de bassin Rhône Méditerranée ;
- Vu les observations formulées dans le cadre de la consultation du public sur internet du 17 octobre au 17 novembre 2016.

Considérant

- les résultats de la sixième campagne de surveillance (2014-2015) de la teneur en nitrates des eaux douces superficielles et souterraines ;
- le rapport de juin 2016 soumis à la concertation portant sur l'avant-projet de zonage ;
- le rapport d'octobre 2016 soumis à la consultation portant sur le projet de zonage ;
- le rapport de synthèse des consultations menées au niveau du bassin de février 2017.

Sur proposition de la directrice régionale de l'environnement, de l'aménagement et du logement de la région Auvergne-Rhône-Alpes, déléguée de bassin Rhône-Méditerranée ;

ARRÊTE

ARTICLE 1 : Dans le bassin Rhône Méditerranée, les zones vulnérables à la pollution par les nitrates d'origine agricole sont constituées des communes listées en annexe au présent arrêté. Cette liste précise les communes qui peuvent faire l'objet d'une délimitation infra-communale.

ARTICLE 2 : La création de communes nouvelles postérieurement au 1er janvier 2017, regroupant des communes listées en annexe, est sans impact sur les limites des zones vulnérables.

ARTICLE 3 : Le présent arrêté remplace les arrêtés n°07-249 du 28 juin 2007 et n°2015-072 du 14 mars 2015 portant désignation des zones vulnérables à la pollution par les nitrates d'origine agricole sur le bassin Rhône Méditerranée.

ARTICLE 4 : Le présent arrêté peut faire l'objet d'un recours dans les deux mois qui suivent sa publication :


- par la voie d'un recours administratif. L'absence de réponse dans le délai de deux mois fait naître une décision implicite de rejet, qui peut elle-même faire l'objet d'un recours devant le Tribunal administratif de Lyon,
- par la voie d'un recours contentieux devant le Tribunal administratif de Lyon.

ARTICLE 5 : Le présent arrêté accompagné de son annexe est publié au recueil des actes administratifs de la région Auvergne-Rhône-Alpes. Il est aussi consultable sur le site internet de bassin de la direction régionale de l'environnement, de l'aménagement et du logement (DREAL) : <http://www.rhone-mediterranee.eaufrance.fr>.

ARTICLE 6 : Le secrétaire général aux affaires régionales d'Auvergne-Rhône-Alpes, la directrice régionale de l'environnement, de l'aménagement, du logement d'Auvergne-Rhône-Alpes, déléguée du bassin Rhône-Méditerranée, les préfets des départements concernés du bassin Rhône-Méditerranée sont chargés, chacun en ce qui les concerne, de l'exécution du présent arrêté qui sera publié au recueil des actes administratifs de la Préfecture Auvergne- Rhône-Alpes.

Fait à Lyon, le **21 FEV. 2017**

Le préfet de la région Auvergne-Rhône-Alpes
Préfet du département du Rhône
Préfet coordonnateur de bassin Rhône-Méditerranée



Michel DELPUECH

Annexe

Liste des communes désignées en zones vulnérables aux nitrates d'origine agricole dans le bassin Rhône-Méditerranée

Code département	Code INSEE commune	Nom commune	Délimitation infra-communale oui/non	Code masse d'eau superficielle	Masse d'eau superficielle concernée pouvant donner lieu à une délimitation infra-communale
01	01005	Ambérieux-en-Dombes	non		
01	01021	Ars-sur-Formans	non		
01	01027	Balan	non		
01	01028	Baneins	oui	FRDR11722	ruisseau le moignans
01	01030	Beauregard	non		
01	01032	Béligneux	non		
01	01040	Béréziat	oui	FRDR11469	bief de l'enfer
01	01043	Beynost	non		
01	01045	Birieux	non		
01	01047	Blyes	non		
01	01049	La Boisse	non		
01	01052	Bouligneux	oui	FRDR11722	ruisseau le moignans
01	01053	Bourg-en-Bresse	non		
01	01054	Bourg-Saint-Christophe	non		
01	01065	Buellas	oui	FRDR10665	ruisseau le cône
				FRDR2010	La Veyle du plan d'eau de St Denis lès Bourg à l'Etretre inclus
				FRDR587b	La Veyle de Lent au plan d'eau de St Denis lès Bourg
01	01069	Certines	non		
01	01072	Ceyzériat	non		
01	01074	Chalamont	oui	FRDR10585	ruisseau le toison
				FRDR587a	La Veyle de sa source à l'amont de Lent
01	01083	Chaneins	oui	FRDR11722	ruisseau le moignans
01	01088	Charnoz-sur-Ain	non		
01	01090	Châtenay	oui	FRDR10585	ruisseau le toison
				FRDR587a	La Veyle de sa source à l'amont de Lent
01	01092	Châtillon-la-Palud	oui	FRDR10585	ruisseau le toison
01	01099	Chazey-sur-Ain	non		
01	01105	Civrieux	non		
01	01115	Confrançon	non		
01	01124	Cormoz	oui	FRDR597	Les Sanes
01	01128	Courtes	oui	FRDR597	Les Sanes
01	01129	Crans	oui	FRDR10585	ruisseau le toison
01	01139	Curciat-Dongalon	oui	FRDR597	Les Sanes
01	01140	Curtafond	oui	FRDR10343	rivière le menthon
01	01142	Dagneux	non		
01	01145	Dompierre-sur-Veyle	oui	FRDR587a	La Veyle de sa source à l'amont de Lent
01	01146	Dompierre-sur-Chalaronne	oui	FRDR11722	ruisseau le moignans
01	01151	Druillat	non		
01	01156	Faramans	non		
01	01157	Fareins	non		
01	01163	Foissiat	oui	FRDR597	Les Sanes
01	01165	Francheleins	non		
01	01166	Frans	non		

Code département	Code INSEE commune	Nom commune	Délimitation infra-communale oui/non	Code masse d'eau superficielle	Masse d'eau superficielle concernée pouvant donner lieu à une délimitation infra-communale
01	01169	Genouilleux	non		
01	01183	Guéreins	non		
01	01194	Jassans-Riottier	non		
01	01195	Jasseron	non		
01	01197	Journans	non		
01	01198	Joyeux	non		
01	01202	Lagnieu	non		
01	01207	Lapeyrouse	non		
01	01211	Lent	oui	FRDR587a	La Veyle de sa source à l'amont de Lent
				FRDR587b	La Veyle de Lent au plan d'eau de St Denis lès Bourg
01	01212	Lescheroux	oui	FRDR597	Les Sanes
01	01224	Loyettes	non		
01	01225	Lurcy	non		
01	01230	Mantenay-Montlin	oui	FRDR597	Les Sanes
01	01236	Marsonnas	oui	FRDR11469	bief de l'enfer
01	01238	Massieux	non		
01	01243	Messimy-sur-Saône	non		
01	01244	Meximieux	non		
01	01246	Mézériat	oui	FRDR10343	rivière le menthon
01	01248	Mionnay	non		
01	01249	Miribel	non		
01	01250	Misérieux	non		
01	01254	Montagnat	non		
01	01258	Montceaux	non		
01	01260	Le Montellier	non		
01	01261	Monthieux	non		
01	01262	Montluel	non		
01	01263	Montmerle-sur-Saône	non		
01	01264	Montracol	oui	FRDR10665	ruisseau le cône
01	01275	Neyron	non		
01	01285	Parcieux	non		
01	01289	Péronnas	non		
01	01290	Pérouges	non		
01	01291	Perrex	oui	FRDR10343	rivière le menthon
01	01295	Peyzieux-sur-Saône	non		
01	01297	Pizay	non		
01	01301	Polliat	non		
01	01318	Rancé	non		
01	01319	Relevant	oui	FRDR11722	ruisseau le moignans
01	01321	Revonnas	non		
01	01322	Reyrieux	non		
01	01325	Rignieux-le-Franc	oui	FRDR10585	ruisseau le toison
01				FRDR12115	ruisseau le longevent
01	01333	Saint-André-de-Corcy	non		
01	01336	Saint-André-sur-Vieux-Jonc	oui	FRDR10665	ruisseau le cône
				FRDR587b	La Veyle de Lent au plan d'eau de St Denis lès Bourg
01	01339	Saint-Bernard	non		
01	01342	Sainte-Croix	non		
01	01343	Saint-Cyr-sur-Menthon	oui	FRDR10343	rivière le menthon
01	01344	Saint-Denis-lès-Bourg	non		

Code département	Code INSEE commune	Nom commune	Délimitation infra-communale oui/non	Code masse d'eau superficielle	Masse d'eau superficielle concernée pouvant donner lieu à une délimitation infra-communale
01	01346	Saint-Didier-d'Aussiat	oui	FRDR10343	rivière le menthon
01	01347	Saint-Didier-de-Formans	non		
01	01349	Saint-Éloi	oui	FRDR12115	ruisseau le longevent
01	01352	Saint-Étienne-sur-Reyssouze	oui	FRDR11469	bief de l'enfer
01	01353	Sainte-Euphémie	non		
01	01355	Saint-Genis-sur-Menthon	oui	FRDR10343	rivière le menthon
01	01361	Saint-Jean-de-Niost	non		
01	01362	Saint-Jean-de-Thurigneux	non		
01	01364	Saint-Jean-sur-Reyssouze	oui	FRDR11469	bief de l'enfer
01	01365	Saint-Jean-sur-Veyle	oui	FRDR10343	rivière le menthon
01	01366	Sainte-Julie	non		
01	01369	Saint-Just	non		
01	01371	Saint-Marcel	non		
01	01374	Saint-Martin-du-Mont	non		
01	01376	Saint-Maurice-de-Beynost	non		
01	01378	Saint-Maurice-de-Gourdans	non		
01	01380	Saint-Nizier-le-Bouchoux	oui	FRDR597	Les Sanes
01	01382	Sainte-Olive	non		
01	01385	Saint-Rémy	oui	FRDR10665 FRDR587b	ruisseau le cône La Veyle de Lent au plan d'eau de St Denis lès Bourg
01	01389	Saint-Trivier-sur-Moignans	non		
01	01390	Saint-Vulbas	non		
01	01393	Sandrans	oui	FRDR11722	ruisseau le moignans
01	01398	Savigneux	non		
01	01405	Servas	oui	FRDR10665 FRDR587b	ruisseau le cône La Veyle de Lent au plan d'eau de St Denis lès Bourg
01	01422	Tossiat	non		
01	01423	Toussieux	non		
01	01424	Tramoyes	non		
01	01425	La Tranclière	non		
01	01427	Trévoux	non		
01	01428	Valeins	non		
01	01434	Versailleux	non		
01	01443	Villars-les-Dombes	non		
01	01446	Villeneuve	non		
01	01449	Villette-sur-Ain	oui	FRDR587a	La Veyle de sa source à l'amont de Lent
01	01450	Villieu-Loyes-Mollon	non		
01	01451	Viriat	non		
04	04004	Allemagne-en-Provence	non		
04	04035	Brunet	non		
04	04081	Esparron-de-Verdon	non		
04	04094	Gréoux-les-Bains	oui	FRDR11240	ruisseau notre-dame
04	04124	Montagnac-Montpezat	non		
04	04135	Moustiers-Sainte-Marie	non		
04	04157	Puimoisson	non		
04	04158	Quinson	non		
04	04166	Riez	non		
04	04172	Roumoules	non		
04	04176	Sainte-Croix-du-Verdon	non		

Code département	Code INSEE commune	Nom commune	Délimitation infra-communale oui/non	Code masse d'eau superficielle	Masse d'eau superficielle concernée pouvant donner lieu à une délimitation infra-communale
04	04184	Saint-Jurs	non		
04	04186	Saint-Laurent-du-Verdon	non		
04	04189	Saint-Martin-de-Brômes	non		
04	04230	Valensole	non		
11	11002	Airoux	oui	FRDR12056	ruisseau de Soupex
				FRDR196b	Le Fresquel de sa source à la confluence avec le Tréboul
11	11004	Alaigne	oui	FRDR199	Le Sou
11	11009	Alzonne	oui	FRDR189	Le Fresquel du ruisseau de Tréboul à la Rougeanne
				FRDR195	Le Rebenty
11	11018	Arzens	oui	FRDR188	Le Fresquel de la Rougeanne à l'Aude
				FRDR189	Le Fresquel du ruisseau de Tréboul à la Rougeanne
				FRDR195	Le Rebenty
11	11026	Baraigne	oui	FRDR196b	Le Fresquel de sa source à la confluence avec le Tréboul
11	11032	Bellegarde-du-Razès	non		
11	11034	Belvèze-du-Razès	oui	FRDR199	Le Sou
11	11049	Bram	oui	FRDR189	Le Fresquel du ruisseau de Tréboul à la Rougeanne
				FRDR194	La Preuille
				FRDR195	Le Rebenty
11	11051	Brézilhac	oui	FRDR199	Le Sou
11	11053	Brugairolles	non		
11	11058	Cailhau	oui	FRDR195	Le Rebenty
				FRDR199	Le Sou
11	11059	Cailhavel	oui	FRDR195	Le Rebenty
				FRDR199	Le Sou
11	11061	Cambieure	non		
11	11069	Carcassonne	oui	FRDR10427	ruisseau de fount guilhen
				FRDR188	Le Fresquel de la Rougeanne à l'Aude
11	11072	La Cassaigne	oui	FRDR194	La Preuille
11	11076	Castelnaudary	oui	FRDR12074	ruisseau de l'argentouire
				FRDR196a	Le Tréboul
				FRDR196b	Le Fresquel de sa source à la confluence avec le Tréboul
11	11084	Caux-et-Sauzens	oui	FRDR188	Le Fresquel de la Rougeanne à l'Aude
11	11088	Cazilhac	oui	FRDR10427	ruisseau de fount guilhen
11	11090	Cépie	oui	FRDR199	Le Sou
11	11128	Escueillens-et-Saint-Just-de-Béleugard	oui	FRDR199	Le Sou
11	11136	Fanjeaux	oui	FRDR194	La Preuille
11	11138	Fendeille	non		
11	11139	Fenouillet-du-Razès	oui	FRDR199	Le Sou
11	11141	Ferran	oui	FRDR199	Le Sou
11	11158	Gaja-et-Villedieu	oui	FRDR199	Le Sou

Code département	Code INSEE commune	Nom commune	Délimitation infra-communale oui/non	Code masse d'eau superficielle	Masse d'eau superficielle concernée pouvant donner lieu à une délimitation infra-communale
11	11167	Gramazie	oui	FRDR199	Le Sou
11	11175	Issel	oui	FRDR12074	ruisseau de l'argentouire
11	11178	Labastide-d'Anjou	non		
11	11181	Labécède-Lauragais	non		
11	11192	Lasbordes	oui	FRDR196a	Le Tréboul
				FRDR196b	Le Fresquel de sa source à la confluence avec le Tréboul
11	11195	Laurabuc	oui	FRDR196a	Le Tréboul
11	11197	Lauraguel	oui	FRDR199	Le Sou
11	11216	Malviès	oui	FRDR199	Le Sou
11	11225	Mas-Saintes-Puelles	oui	FRDR196a	Le Tréboul
				FRDR196b	Le Fresquel de sa source à la confluence avec le Tréboul
11	11228	Mazerolles-du-Razès	oui	FRDR199	Le Sou
11	11234	Mireval-Lauragais	oui	FRDR196a	Le Tréboul
11	11246	Montgradail	oui	FRDR199	Le Sou
11	11247	Monthaut	oui	FRDR199	Le Sou
11	11254	Montréal	oui	FRDR189	Le Fresquel du ruisseau de Tréboul à la Rougeanne
				FRDR195	Le Rebenty
11	11259	Moussoulens	oui	FRDR188	Le Fresquel de la Rougeanne à l'Aude
11	11272	Palaja	oui	FRDR10427	ruisseau de fount guilhen
11	11279	Pennautier	oui	FRDR188	Le Fresquel de la Rougeanne à l'Aude
11	11281	Pexiora	oui	FRDR196a	Le Tréboul
11	11284	Peyrens	oui	FRDR196b	Le Fresquel de sa source à la confluence avec le Tréboul
11	11288	Pezens	oui	FRDR188	Le Fresquel de la Rougeanne à l'Aude
				FRDR189	Le Fresquel du ruisseau de Tréboul à la Rougeanne
11	11292	La Pomarède	oui	FRDR12056	ruisseau de Soupex
11	11300	Puginier	oui	FRDR196b	Le Fresquel de sa source à la confluence avec le Tréboul
11	11313	Ricaud	non		
11	11328	Routier	oui	FRDR199	Le Sou
11	11340	Sainte-Eulalie	oui	FRDR188	Le Fresquel de la Rougeanne à l'Aude
				FRDR189	Le Fresquel du ruisseau de Tréboul à la Rougeanne
11	11355	Saint-Martin-de-Villereglan	oui	FRDR199	Le Sou
11	11356	Saint-Martin-Lalande	oui	FRDR12074	ruisseau de l'argentouire
				FRDR196a	Le Tréboul
				FRDR196b	Le Fresquel de sa source à la confluence avec le Tréboul
11	11361	Saint-Papoul	oui	FRDR12074	ruisseau de l'argentouire
				FRDR196b	Le Fresquel de sa source à la confluence avec le

Code département	Code INSEE commune	Nom commune	Délimitation infra-communale oui/non	Code masse d'eau superficielle	Masse d'eau superficielle concernée pouvant donner lieu à une délimitation infra-communale
					Tréboul
11	11362	Saint-Paulet	oui	FRDR12056	ruisseau de Soupex
11	11382	Souilhanel	non		
11	11383	Souilhe	oui	FRDR12056 FRDR196b	ruisseau de Soupex Le Fresquel de sa source à la confluence avec le Tréboul
11	11385	Soupex	non		
11	11399	Tréville	oui	FRDR196b	Le Fresquel de sa source à la confluence avec le Tréboul
11	11404	Ventenac-Cabardès	oui	FRDR188	Le Fresquel de la Rougeanne à l'Aude
11	11417	Villarzel-du-Razès	oui	FRDR199	Le Sou
11	11418	Villasavary	oui	FRDR194 FRDR196a	La Preuille Le Tréboul
11	11429	Villemoustaussou	oui	FRDR188	Le Fresquel de la Rougeanne à l'Aude
11	11430	Villeneuve-la-Comptal	non		
11	11434	Villepinte	oui	FRDR189 FRDR194 FRDR196a FRDR196b	Le Fresquel du ruisseau de Tréboul à la Rougeanne La Preuille Le Tréboul Le Fresquel de sa source à la confluence avec le Tréboul
11	11437	Villesèquelande	non		
11	11438	Villesisclè	oui	FRDR194 FRDR195	La Preuille Le Rebenty
13	13001	Aix-en-Provence	oui	FRDR128	La Touloubre de sa source au vallon de Boulery
13	13009	La Barben	oui	FRDR128	La Touloubre de sa source au vallon de Boulery
13	13014	Berre-l'Étang	non		
13	13032	Éguilles	oui	FRDR128	La Touloubre de sa source au vallon de Boulery
13	13050	Lambesc	oui	FRDR128	La Touloubre de sa source au vallon de Boulery
13	13091	Saint-Cannat	oui	FRDR128	La Touloubre de sa source au vallon de Boulery
13	13113	Venelles	oui	FRDR128	La Touloubre de sa source au vallon de Boulery
21	21001	Agencourt	oui	FRDR645	La Vouge
21	21002	Agey	non		
21	21003	Ahuy	non		
21	21005	Aiserey	oui	FRDR645	La Vouge
21	21013	Ancey	non		
21	21016	Arceau	non		
21	21021	Arc-sur-Tille	non		
21	21022	Argilly	oui	FRDR645	La Vouge

Code département	Code INSEE commune	Nom commune	Délimitation infra-communale oui/non	Code masse d'eau superficielle	Masse d'eau superficielle concernée pouvant donner lieu à une délimitation infra-communale
21	21027	Asnières-lès-Dijon	non		
21	21031	Aubigny-en-Plaine	non		
21	21037	Auxey-Duresses	non		
21	21039	Avelanges	non		
21	21041	Avot	non		
21	21048	Barges	non		
21	21049	Barjon	non		
21	21050	Baubigny	oui	FRDR10272	ruisseau de meursault
21	21051	Baulme-la-Roche	non		
21	21053	Beaumont-sur-Vingeanne	non		
21	21056	Beire-le-Châtel	non		
21	21057	Beire-le-Fort	non		
21	21059	Bellefond	non		
21	21060	Belleneuve	non		
21	21067	Bessey-lès-Cîteaux	non		
21	21071	Bèze	non		
21	21072	Bézouotte	non		
21	21076	Binges	non		
21	21079	Blagny-sur-Vingeanne	non		
21	21088	Boncourt-le-Bois	non		
21	21089	Bonnencontre	oui	FRDR645	La Vouge
21	21094	Bourberain	non		
21	21095	Bousselage	oui	FRDR10753 FRDR11330	rivière la sablonne Rivière l'Auxon
21	21096	Boussenois	non		
21	21103	Brazey-en-Plaine	oui	FRDR645	La Vouge
21	21105	Bressey-sur-Tille	non		
21	21106	Bretenièrre	non		
21	21107	Bretigny	non		
21	21110	Brochon	non		
21	21111	Brognon	non		
21	21112	Broin	oui	FRDR645	La Vouge
21	21113	Broindon	non		
21	21118	Busserotte-et-Montenaille	non		
21	21119	Bussièrres	non		
21	21126	Cessey-sur-Tille	non		
21	21127	Chaignay	non		
21	21132	Chambœuf	oui	FRDR11071	ruisseau la varaude
21	21133	Chambolle-Musigny	oui	FRDR11071 FRDR645	ruisseau la varaude La Vouge
21	21135	Champagne-sur-Vingeanne	non		
21	21136	Champagny	non		
21	21138	Champdôtre	non		
21	21146	Charmes	non		
21	21148	Charrey-sur-Saône	oui	FRDR645	La Vouge
21	21158	Chaume-et-Courchamp	non		
21	21163	Chazeuil	non		
21	21166	Chenôve	non		
21	21167	Cheuge	non		
21	21171	Chevigny-Saint-Sauveur	non		
21	21175	Cirey-lès-Pontailier	non		
21	21179	Clénay	non		
21	21183	Collonges-lès-Premières	oui	FRDR649	La Tille de la Norges à sa confluence avec la Saône

Code département	Code INSEE commune	Nom commune	Délimitation infra-communale oui/non	Code masse d'eau superficielle	Masse d'eau superficielle concernée pouvant donner lieu à une délimitation infra-communale
21	21191	Corcelles-lès-Cîteaux	non		
21	21192	Corcelles-les-Monts	oui	FRDR646	L'Ouche de l'amont du lac Kir à la confluence avec la Saône
21	21200	Couchey	non		
21	21207	Courlon	non		
21	21208	Courtivron	non		
21	21209	Couternon	non		
21	21211	Crécey-sur-Tille	non		
21	21213	Crimolois	non		
21	21215	Cuiserey	non		
21	21217	Curley	oui	FRDR645	La Vouge
21	21218	Curtil-Saint-Seine	non		
21	21220	Cussey-les-Forges	non		
21	21223	Daix	non		
21	21225	Dampierre-et-Flée	non		
21	21227	Darois	non		
21	21230	Diénay	non		
21	21231	Dijon	non		
21	21233	Drambon	non		
21	21239	Échenon	oui	FRDR646	L'Ouche de l'amont du lac Kir à la confluence avec la Saône
21	21240	Échevannes	non		
21	21242	Échigey	non		
21	21245	Épagny	non		
21	21246	Épernay-sous-Gevrey	non		
21	21249	Esbarres	oui	FRDR645	La Vouge
21	21255	Étaules	non		
21	21256	Étevaux	non		
21	21261	Fauverney	non		
21	21263	Fénay	non		
21	21265	Fixin	non		
21	21266	Flacey	non		
21	21267	Flagey-Echézeaux	non		
21	21270	Flavignerot	oui	FRDR646	L'Ouche de l'amont du lac Kir à la confluence avec la Saône
21	21273	Fleurey-sur-Ouche	non		
21	21275	Foncegrive	non		
21	21277	Fontaine-Française	non		
21	21278	Fontaine-lès-Dijon	non		
21	21281	Fontenelle	non		
21	21283	Fraignot-et-Vesvrotte	non		
21	21284	Francheville	non		
21	21285	Franxault	non		
21	21286	Frénois	non		
21	21290	Gemeaux	non		
21	21292	Genlis	non		
21	21294	Gerland	oui	FRDR645	La Vouge
21	21295	Gevrey-Chambertin	non		
21	21297	Gilly-lès-Cîteaux	non		
21	21304	Grancey-le-Château-Neuveville	non		
21	21311	Grosbois-lès-Tichey	oui	FRDR11330	Rivière l'Auxon

Code département	Code INSEE commune	Nom commune	Délimitation infra-communale oui/non	Code masse d'eau superficielle	Masse d'eau superficielle concernée pouvant donner lieu à une délimitation infra-communale
21	21315	Hauteville-lès-Dijon	non		
21	21316	Heuilley-sur-Saône	non		
21	21317	Is-sur-Tille	non		
21	21319	Izeure	oui	FRDR11071 FRDR645	ruisseau la varaude La Vouge
21	21320	Izier	non		
21	21323	Jancigny	non		
21	21330	Labergement-Foigny	non		
21	21337	Lamarche-sur-Saône	non		
21	21338	Lamargelle	non		
21	21339	Lantenay	non		
21	21345	Léry	non		
21	21348	Licey-sur-Vingeanne	non		
21	21352	Longeault	non		
21	21353	Longecourt-en-Plaine	oui	FRDR11071	ruisseau la varaude
21	21355	Longvic	non		
21	21356	Losne	oui	FRDR11330	Rivière l'Auxon
21	21361	Lux	non		
21	21366	Magny-lès-Aubigny	oui	FRDR645	La Vouge
21	21369	Magny-Saint-Médard	non		
21	21370	Magny-sur-Tille	non		
21	21371	Les Maillys	non		
21	21373	Mâlain	non		
21	21376	Marandeuil	non		
21	21383	Marcilly-sur-Tille	non		
21	21385	Marey-sur-Tille	non		
21	21390	Marsannay-la-Côte	non		
21	21391	Marsannay-le-Bois	non		
21	21398	Maxilly-sur-Saône	non		
21	21400	Le Meix	non		
21	21405	Merceuil	oui	FRDR10272	ruisseau de meursault
21	21408	Messigny-et-Vantoux	non		
21	21412	Meursault	oui	FRDR10272	ruisseau de meursault
21	21416	Mirebeau-sur-Bèze	non		
21	21421	Moloy	non		
21	21424	Montagny-lès-Seurre	oui	FRDR11330	Rivière l'Auxon
21	21428	Monthelie	oui	FRDR10272	ruisseau de meursault
21	21433	Montigny-Mornay-Villeneuve-sur-Vingeanne	non		
21	21437	Montmançon	non		
21	21440	Montot	oui	FRDR646	L'Ouche de l'amont du lac Kir à la confluence avec la Saône
21	21442	Morey-Saint-Denis	oui	FRDR11071 FRDR645	ruisseau la varaude La Vouge
21	21452	Neuilly-lès-Dijon	non		
21	21458	Noiron-sous-Gevrey	non		
21	21459	Noiron-sur-Bèze	non		
21	21462	Norges-la-Ville	non		
21	21464	Nuits-Saint-Georges	non		
21	21467	Oisilly	non		
21	21468	Orain	non		
21	21469	Orgeux	non		
21	21472	Orville	non		

Code département	Code INSEE commune	Nom commune	Délimitation infra-communale oui/non	Code masse d'eau superficielle	Masse d'eau superficielle concernée pouvant donner lieu à une délimitation infra-communale
21	21473	Ouges	non		
21	21475	Pagny-le-Château	oui	FRDR11330 FRDR645	Rivière l'Auxon La Vouge
21	21477	Panges	non		
21	21478	Pasques	non		
21	21479	Pellerey	non		
21	21481	Perrigny-lès-Dijon	non		
21	21483	Pichanges	non		
21	21485	Plombières-lès-Dijon	non		
21	21486	Pluvault	non		
21	21487	Pluvet	non		
21	21491	Poiseul-lès-Saulx	non		
21	21494	Poncey-sur-l'IGNON	non		
21	21495	Pont	non		
21	21496	Pontailleur-sur-Saône	non		
21	21503	Pouilly-sur-Vingeanne	non		
21	21504	Prâlon	non		
21	21508	Prenois	non		
21	21515	Quetigny	non		
21	21521	Remilly-sur-Tille	non		
21	21522	Renève	non		
21	21523	Reulle-Vergy	oui	FRDR645	La Vouge
21	21527	La Rochepot	oui	FRDR10272	ruisseau de meursault
21	21532	Rouvres-en-Plaine	non		
21	21535	Ruffey-lès-Echirey	non		
21	21536	Sacquenay	non		
21	21540	Saint-Apollinaire	non		
21	21542	Saint-Bernard	non		
21	21555	Saint-Julien	non		
21	21556	Saint-Léger-Triey	non		
21	21559	Sainte-Marie-sur-Ouche	non		
21	21561	Saint-Martin-du-Mont	non		
21	21562	Saint-Maurice-sur-Vingeanne	non		
21	21564	Saint-Nicolas-lès-Cîteaux	oui	FRDR645	La Vouge
21	21565	Saint-Philibert	non		
21	21569	Saint-Romain	oui	FRDR10272	ruisseau de meursault
21	21571	Saint-Sauveur	non		
21	21573	Saint-Seine-l'Abbaye	non		
21	21574	Saint-Seine-sur-Vingeanne	non		
21	21577	Saint-Usage	oui	FRDR645 FRDR646	La Vouge L'Ouche de l'amont du lac Kir à la confluence avec la Saône
21	21579	Salives	non		
21	21585	Saulon-la-Chapelle	non		
21	21586	Saulon-la-Rue	non		
21	21587	Saulx-le-Duc	non		
21	21589	Saussy	non		
21	21591	Savigny-le-Sec	non		
21	21595	Savolles	non		
21	21596	Savouges	non		
21	21599	Selongey	non		
21	21605	Sennecey-lès-Dijon	non		

Code département	Code INSEE commune	Nom commune	Délimitation infra-communale oui/non	Code masse d'eau superficielle	Masse d'eau superficielle concernée pouvant donner lieu à une délimitation infra-communale
21	21609	Soirans	oui	FRDR649	La Tille de la Norges à sa confluence avec la Saône
21	21614	Spoys	non		
21	21617	Talant	non		
21	21618	Talmay	non		
21	21619	Tanay	non		
21	21620	Tarsul	non		
21	21621	Tart-l'Abbaye	non		
21	21622	Tart-le-Bas	non		
21	21623	Tart-le-Haut	non		
21	21632	Thorey-en-Plaine	non		
21	21637	Tichey	oui	FRDR10753 FRDR11330	rivière la sablonne Rivière l'Auxon
21	21638	Til-Châtel	non		
21	21639	Tillenay	oui	FRDR649	La Tille de la Norges à sa confluence avec la Saône
21	21643	Tréclun	non		
21	21644	Trochères	non		
21	21645	Trouhans	non		
21	21651	Val-Suzon	non		
21	21656	Varanges	non		
21	21657	Varois-et-Chaignot	non		
21	21659	Vaux-Saules	non		
21	21661	Velars-sur-Ouche	non		
21	21665	Vernois-lès-Vesvres	non		
21	21666	Vernot	non		
21	21667	Véronnes	non		
21	21682	Viévigne	non		
21	21691	Villebichot	non		
21	21692	Villecomte	non		
21	21702	Villey-sur-Tille	non		
21	21712	Volnay	oui	FRDR10272	ruisseau de meursault
21	21713	Vonges	non		
21	21714	Vosne-Romanée	non		
21	21716	Vougeot	non		
25	25374	Mercey-le-Grand	oui	FRDR10702	ruisseau l'arne
26	26002	Albon	non		
26	26004	Alixan	non		
26	26006	Allex	non		
26	26007	Ambonil	non		
26	26008	Ancône	non		
26	26009	Andancette	non		
26	26010	Anneyron	non		
26	26014	Arthémonay	non		
26	26020	La Répara-Auriples	non		
26	26021	Autichamp	non		
26	26023	Barbières	non		
26	26024	Barcelonne	non		
26	26028	Bathernay	non		
26	26031	La Bâtie-Rolland	non		
26	26032	La Baume-Cornillane	non		
26	26034	La Baume-d'Hostun	non		
26	26037	Beaumont-lès-Valence	non		
26	26038	Beaumont-Monteux	non		

Code département	Code INSEE commune	Nom commune	Délimitation infra-communale oui/non	Code masse d'eau superficielle	Masse d'eau superficielle concernée pouvant donner lieu à une délimitation infra-communale
26	26039	Beauregard-Baret	non		
26	26042	Beauvallon	non		
26	26045	La Bégude-de-Mazenc	non		
26	26049	Bésayes	non		
26	26052	Bonlieu-sur-Roubion	non		
26	26057	Bourg-de-Péage	non		
26	26058	Bourg-lès-Valence	non		
26	26061	Bren	non		
26	26064	Chabeuil	non		
26	26065	Chabrilan	non		
26	26068	Le Chalon	non		
26	26071	Chanos-Curson	non		
26	26072	Chantemerle-les-Blés	non		
26	26077	Charmes-sur-l'Herbasse	non		
26	26078	Charols	non		
26	26079	Charpey	non		
26	26081	Châteaudouble	non		
26	26084	Châteauneuf-sur-Isère	non		
26	26085	Châteauneuf-du-Rhône	non		
26	26087	Châtillon-Saint-Jean	non		
26	26088	Chatuzange-le-Goubet	non		
26	26092	Chavannes	non		
26	26095	Cléon-d'Andran	non		
26	26096	Clérieux	non		
26	26102	Condillac	oui	FRDR428b	Le Roubion de l'Ancelle au Jabron
26	26106	La Coucourde	non		
26	26107	Crépol	non		
26	26108	Crest	non		
26	26110	Crozes-Hermitage	non		
26	26115	Divajeu	non		
26	26116	Donzère	non		
26	26118	Épinouze	non		
26	26121	Espeluche	non		
26	26124	Étoile-sur-Rhône	non		
26	26125	Eurre	non		
26	26129	Eymeux	non		
26	26138	La Garde-Adhémar	non		
26	26139	Génissieux	non		
26	26140	Geyssans	non		
26	26144	Grane	non		
26	26149	Hostun	non		
26	26155	Lapeyrouse-Mornay	non		
26	26156	Larnage	non		
26	26157	La Laupie	non		
26	26162	Lens-Lestang	non		
26	26165	Livron-sur-Drôme	non		
26	26170	Malissard	non		
26	26171	Manas	non		
26	26172	Manthes	non		
26	26173	Marches	non		
26	26174	Margès	non		
26	26176	Marsanne	non		
26	26177	Marsaz	non		

Code département	Code INSEE commune	Nom commune	Délimitation infra-communale oui/non	Code masse d'eau superficielle	Masse d'eau superficielle concernée pouvant donner lieu à une délimitation infra-communale
26	26179	Mercurol-Veaunes	non		
26	26184	Miribel	non		
26	26191	Montboucher-sur-Jabron	non		
26	26194	Montchenu	non		
26	26196	Montéléger	non		
26	26197	Montélier	non		
26	26198	Montélimar	non		
26	26206	Montmeyran	non		
26	26207	Montmiral	non		
26	26208	Montoison	non		
26	26210	Montrigaud	non		
26	26212	Montvendre	non		
26	26213	Moras-en-Valloire	non		
26	26218	Mours-Saint-Eusèbe	non		
26	26224	Ourches	non		
26	26225	Parnans	non		
26	26232	Peyrus	non		
26	26235	Pierrelatte	non		
26	26249	Pont-de-Barret	non		
26	26250	Pont-de-l'Isère	non		
26	26251	Portes-en-Valdaine	non		
26	26252	Portes-lès-Valence	non		
26	26257	Puygiron	non		
26	26258	Puy-Saint-Martin	non		
26	26259	Ratières	non		
26	26268	Rochebaudin	non		
26	26271	La Roche-de-Glun	non		
26	26273	Rochefort-Samson	non		
26	26277	La Roche-sur-Grane	non		
26	26281	Romans-sur-Isère	non		
26	26287	Roynac	non		
26	26294	Saint-Bardoux	non		
26	26295	Saint-Barthélemy-de-Vals	oui	FRDR1343	Bouterne
26	26297	Saint-Bonnet-de-Valclérieux	non		
26	26298	Saint-Christophe-et-le-Laris	non		
26	26301	Saint-Donat-sur-l'Herbasse	non		
26	26305	Saint-Gervais-sur-Roubion	non		
26	26310	Saint-Laurent-d'Onay	non		
26	26312	Saint-Marcel-lès-Sauzet	non		
26	26313	Saint-Marcel-lès-Valence	non		
26	26319	Saint-Michel-sur-Savasse	non		
26	26323	Saint-Paul-lès-Romans	non		
26	26324	Saint-Paul-Trois-Châteaux	non		
26	26325	Saint-Rambert-d'Albon	non		
26	26330	Saint-Sorlin-en-Valloire	non		
26	26334	Salettes	non		
26	26337	Saulce-sur-Rhône	non		
26	26338	Sauzet	non		
26	26339	Savasse	non		
26	26343	Souspierre	non		
26	26352	La Touche	non		
26	26353	Les Turrettes	non		
26	26355	Triors	non		
26	26358	Upie	non		

Code département	Code INSEE commune	Nom commune	Délimitation infra-communale oui/non	Code masse d'eau superficielle	Masse d'eau superficielle concernée pouvant donner lieu à une délimitation infra-communale
26	26362	Valence	non		
26	26365	Vaunaveys-la-Rochette	non		
26	26366	Veaunes	non		
26	26379	Granges-les-Beaumont	non		
26	26381	Jaillans	non		
26	26382	Saint-Vincent-la-Commanderie	non		
30	30003	Aigues-Mortes	non		
30	30004	Aigues-Vives	non		
30	30006	Aimargues	non		
30	30013	Argilliers	non		
30	30014	Arpaillargues-et-Aureillac	non		
30	30020	Aubord	non		
30	30032	Beaucaire	non		
30	30033	Beauvoisin	non		
30	30034	Bellegarde	non		
30	30036	Bernis	non		
30	30039	Bezouce	non		
30	30046	Boucoiran-et-Nozières	non		
30	30047	Bouillargues	non		
30	30053	Brignon	non		
30	30057	Cabrières	oui	FRDR133	Le Vistre de sa source à la Cubelle
30	30059	Le Cailar	non		
30	30060	Caissargues	non		
30	30061	La Calmette	non		
30	30067	La Capelle-et-Masmolène	non		
30	30071	Cassagnoles	non		
30	30073	Castillon-du-Gard	non		
30	30083	Codognan	non		
30	30085	Collias	non		
30	30089	Comps	non		
30	30100	Cruviers-Lascours	non		
30	30102	Dions	non		
30	30110	Flaux	non		
30	30123	Gallargues-le-Montueux	non		
30	30125	Garons	non		
30	30128	Générac	non		
30	30135	Jonquières-Saint-Vincent	non		
30	30145	Lédenon	non		
30	30155	Manduel	non		
30	30156	Marguerittes	non		
30	30160	Maruéjols-lès-Gardon	non		
30	30166	Meynes	non		
30	30169	Milhaud	non		
30	30174	Montaren-et-Saint-Médiers	non		
30	30179	Montfrin	non		
30	30184	Moussac	non		
30	30185	Mus	non		
30	30188	Ners	non		
30	30189	Nîmes	non		
30	30207	Pouzilhac	non		
30	30211	Redessan	non		
30	30224	La Rouvière	non		

Code département	Code INSEE commune	Nom commune	Délimitation infra-communale oui/non	Code masse d'eau superficielle	Masse d'eau superficielle concernée pouvant donner lieu à une délimitation infra-communale
30	30228	Sainte-Anastasie	non		
30	30241	Saint-Chartes	non		
30	30255	Saint-Geniès-de-Malgoirès	non		
30	30257	Saint-Gervasy	non		
30	30258	Saint-Gilles	non		
30	30262	Saint-Hippolyte-de-Montaigu	non		
30	30276	Saint-Laurent-d'Aigouze	non		
30	30286	Saint-Maximin	non		
30	30295	Saint-Quentin-la-Poterie	non		
30	30299	Saint-Siffret	non		
30	30301	Saint-Victor-des-Oules	non		
30	30308	Sanilhac-Sagriès	non		
30	30313	Sauzet	non		
30	30317	Sernhac	non		
30	30319	Serviers-et-Labaume	non		
30	30333	Uchaud	non		
30	30334	Uzès	non		
30	30337	Vallabrix	non		
30	30341	Vauvert	non		
30	30344	Vergèze	non		
30	30346	Vers-Pont-du-Gard	non		
30	30347	Vestric-et-Candiac	non		
30	30348	Vézénobres	non		
30	30356	Rodilhan	non		
34	34022	Baillargues	non		
34	34027	Beaulieu	oui	FRDR138 FRDR139	Le Bérange Viredonne
34	34035	La Boissière	oui	FRDR145	Ruisseau du Coulazou
34	34050	Candillargues	non		
34	34058	Castries	oui	FRDR138	Le Bérange
34	34088	Cournonterral	oui	FRDR145	Ruisseau du Coulazou
34	34090	Le Crès	non		
34	34095	Fabrègues	oui	FRDR145	Ruisseau du Coulazou
34	34127	Lansargues	non		
34	34129	Lattes	non		
34	34143	Loupian	oui	FRDR149	Le Pallas
34	34145	Lunel	non		
34	34146	Lunel-Viel	non		
34	34151	Marsillargues	non		
34	34154	Mauguio	non		
34	34157	Mèze	oui	FRDR149	Le Pallas
34	34164	Montaud	oui	FRDR138	Le Bérange
34	34172	Montpellier	non		
34	34176	Mudaison	non		
34	34202	Pignan	oui	FRDR145	Ruisseau du Coulazou
34	34227	Restinclières	oui	FRDR139	Viredonne
34	34240	Saint-Aunès	non		
34	34244	Saint-Brès	non		
34	34246	Saint-Christol	oui	FRDR137	Le Dardaillon
34	34249	Saint-Drézéry	oui	FRDR138	Le Bérange
34	34256	Saint-Geniès-des-Mourgues	oui	FRDR138 FRDR139	Le Bérange Viredonne
34	34272	Saint-Just	non		
34	34280	Saint-Nazaire-de-Pézan	non		

Code département	Code INSEE commune	Nom commune	Délimitation infra-communale oui/non	Code masse d'eau superficielle	Masse d'eau superficielle concernée pouvant donner lieu à une délimitation infra-communale
34	34295	Saussan	oui	FRDR145	Ruisseau du Coulazou
34	34307	Sussargues	non		
34	34321	Valergues	non		
34	34327	Vendargues	non		
34	34330	Vérargues	non		
34	34341	Villeveyrac	oui	FRDR149	Le Pallas
38	38001	Les Abrets en Dauphiné	non		
38	38003	Agnin	non		
38	38009	Anjou	non		
38	38011	Anthon	non		
38	38013	Apprieu	non		
38	38015	Artas	non		
38	38016	Arzay	non		
38	38019	Auberives-sur-Varèze	non		
38	38024	Badinières	non		
38	38025	Balbins	non		
38	38029	La Bâtie-Montgascon	non		
38	38030	Beaucroissant	non		
38	38032	Beaufort	non		
38	38033	Beaulieu	non		
38	38034	Beaurepaire	non		
38	38035	Beauvoir-de-Marc	non		
38	38037	Bellegarde-Poussieu	non		
38	38038	Belmont	non		
38	38042	Bévenais	non		
38	38044	Biol	non		
38	38046	Bizonnes	non		
38	38047	Blandin	non		
38	38048	Bonnefamille	non		
38	38049	Bossieu	non		
38	38051	Bougé-Chambalud	non		
38	38053	Bourgoin-Jallieu	non		
38	38056	Bressieux	oui	FRDR466a	l'Oron + Raille de la source à St Barthémémy de Beaurepaire
38	38058	Brézins	non		
38	38063	Burcin	non		
38	38064	Cessieu	non		
38	38065	Châbons	non		
38	38067	Chamagnieu	non		
38	38069	Champier	non		
38	38072	Chanas	non		
38	38076	La Chapelle-de-la-Tour	non		
38	38080	Charancieu	non		
38	38081	Charantonay	non		
38	38082	Charavines	non		
38	38085	Charvieu-Chavagneux	non		
38	38087	Chasse-sur-Rhône	oui	FRDR10315	ruisseau l'ozon
38	38089	Chassignieu	non		
38	38091	Châteauvilain	non		
38	38093	Châtenay	non		
38	38094	Châtonnay	non		
38	38095	Chatte	non		
38	38097	Chavanoz	non		

Code département	Code INSEE commune	Nom commune	Délimitation infra-communale oui/non	Code masse d'eau superficielle	Masse d'eau superficielle concernée pouvant donner lieu à une délimitation infra-communale
38	38098	Chélieu	non		
38	38101	Cheyssieu	non		
38	38102	Chèzeneuve	non		
38	38106	Cholonge	non		
38	38107	Chonas-l'Amballan	non		
38	38109	Chozeau	non		
38	38110	Chuzelles	non		
38	38114	Clonas-sur-Varèze	non		
38	38118	Colombe	non		
38	38121	Commelle	non		
38	38127	Cornillon-en-Trièves	non		
38	38130	La Côte-Saint-André	non		
38	38135	Courtenay	non		
38	38136	Crachier	non		
38	38138	Crémieu	non		
38	38141	Culin	non		
38	38144	Diémoz	non		
38	38147	Doissin	non		
38	38148	Dolomieu	non		
38	38149	Domarin	non		
38	38152	Eclose-Badinières	non		
38	38156	Les Éparres	non		
38	38157	Estrablin	non		
38	38159	Eydoche	non		
38	38160	Eyzin-Pinet	non		
38	38161	Faramans	non		
38	38162	Faverge-de-la-Tour	non		
38	38167	Flachères	non		
38	38171	La Forteresse	non		
38	38172	Four	non		
38	38174	La Frette	non		
38	38176	Frontonas	non		
38	38180	Gillonnay	non		
38	38182	Le Grand-Lemps	non		
38	38184	Grenay	non		
38	38189	Heyrieux	non		
38	38193	L'Isle-d'Abeau	non		
38	38194	Izeaux	non		
38	38197	Janneyrias	non		
38	38198	Jarcieu	non		
38	38203	Laffrey	non		
38	38208	Lavars	non		
38	38209	Lentiol	non		
38	38211	Lieudieu	non		
38	38213	Longechenal	non		
38	38215	Luzinay	non		
38	38218	Marcilloles	non		
38	38219	Marcollin	non		
38	38223	Maubec	non		
38	38230	Meyrié	non		
38	38231	Meyrieu-les-Étangs	non		
38	38232	Meyssiez	non		
38	38238	Moidieu-Détourbe	non		
38	38240	Moissieu-sur-Dolon	non		

Code département	Code INSEE commune	Nom commune	Délimitation infra-communale oui/non	Code masse d'eau superficielle	Masse d'eau superficielle concernée pouvant donner lieu à une délimitation infra-communale
38	38245	Montagne	non		
38	38246	Montagnieu	non		
38	38250	Montcarra	non		
38	38257	Montrevel	non		
38	38260	Moras	oui	FRDR507	Canal de Catelan
38	38267	Mottier	non		
38	38274	Nantoin	non		
38	38276	Nivolas-Vermelle	non		
38	38284	Ornacieux	non		
38	38287	Oyeu	non		
38	38288	Oytier-Saint-Oblas	non		
38	38290	Pact	non		
38	38291	Pajay	non		
38	38292	Villages du Lac de Paladru	non		
38	38293	Panissage	non		
38	38294	Panossas	non		
38	38296	Le Passage	non		
38	38297	Arandon-Passins	non		
38	38298	Le Péage-de-Roussillon	non		
38	38300	Penol	non		
38	38307	Pisieu	non		
38	38308	Plan	oui	FRDR466a	l'Oron + Raille de la source à St Barthémémy de Beaurepaire
38	38311	Pommier-de-Beaurepaire	non		
38	38316	Pont-de-Chéruy	non		
38	38318	Pont-Évêque	non		
38	38324	Primarette	non		
38	38330	Quincieu	oui	FRDR466a	l'Oron + Raille de la source à St Barthémémy de Beaurepaire
38	38335	Revel-Tourdan	non		
38	38336	Reventin-Vaugris	non		
38	38337	Rives	non		
38	38339	Roche	non		
38	38341	Rochetoirin	non		
38	38344	Roussillon	non		
38	38346	Royas	non		
38	38348	Ruy	non		
38	38349	Sablons	oui	FRDR2014	Le Dolon
38	38351	Saint-Agnin-sur-Bion	non		
38	38352	Saint-Alban-de-Roche	non		
38	38357	Saint-André-le-Gaz	non		
38	38358	Sainte-Anne-sur-Gervonde	non		
38	38359	Saint-Antoine-l'Abbaye	non		
38	38363	Saint-Barthélemy	non		
38	38369	Sainte-Blandine	non		
38	38370	Saint-Bonnet-de-Chavagne	non		
38	38374	Saint-Chef	non		
38	38377	Saint-Clair-de-la-Tour	non		
38	38378	Saint-Clair-du-Rhône	non		
38	38380	Saint-Didier-de-Bizonnes	non		
38	38381	Saint-Didier-de-la-Tour	non		
38	38384	Saint-Étienne-de-Saint-Geoirs	non		

Code département	Code INSEE commune	Nom commune	Délimitation infra-communale oui/non	Code masse d'eau superficielle	Masse d'eau superficielle concernée pouvant donner lieu à une délimitation infra-communale
38	38387	Saint-Geoirs	oui	FRDR466a	l'Oron + Raille de la source à St Barthémémy de Beaurepaire
38	38389	Saint-Georges-d'Espéranche	non		
38	38392	Saint-Hilaire-de-Brens	non		
38	38393	Saint-Hilaire-de-la-Côte	non		
38	38394	Saint-Hilaire-du-Rosier	non		
38	38399	Saint-Jean-de-Bournay	non		
38	38401	Saint-Jean-de-Soudain	non		
38	38403	Saint-Jean-d'Hérans	non		
38	38408	Saint-Just-Chaleyssin	non		
38	38410	Saint-Lattier	non		
38	38415	Saint-Marcel-Bel-Accueil	non		
38	38416	Saint-Marcellin	non		
38	38425	Saint-Maurice-l'Exil	non		
38	38427	Saint-Michel-de-Saint-Geoirs	oui	FRDR466a	l'Oron + Raille de la source à St Barthémémy de Beaurepaire
38	38434	Saint-Ondras	non		
38	38437	Saint-Paul-d'Izeaux	oui	FRDR466a	l'Oron + Raille de la source à St Barthémémy de Beaurepaire
38	38440	Saint-Pierre-de-Bressieux	oui	FRDR466a	l'Oron + Raille de la source à St Barthémémy de Beaurepaire
38	38448	Saint-Prim	non		
38	38449	Saint-Quentin-Fallavier	non		
38	38451	Saint-Romain-de-Jalionas	non		
38	38454	Saint-Sauveur	non		
38	38455	Saint-Savin	non		
38	38457	Saint-Siméon-de-Bressieux	non		
38	38462	Saint-Théoffrey	non		
38	38463	Saint-Vérand	non		
38	38464	Saint-Victor-de-Cessieu	non		
38	38467	Salagnon	non		
38	38468	Salaise-sur-Sanne	non		
38	38473	Sardieu	non		
38	38475	Satolas-et-Bonce	non		
38	38476	Savas-Mépin	non		
38	38479	Semons	non		
38	38480	Septème	non		
38	38481	Sérézin-de-la-Tour	non		
38	38483	Sermérieu	non		
38	38484	Serpaize	non		
38	38490	Sillans	non		
38	38494	Soleymieu	non		
38	38495	La Sône	non		
38	38496	Sonnay	non		
38	38498	Succieu	non		
38	38500	Têche	non		
38	38505	Thodure	non		
38	38507	Tignieu-Jameyzieu	non		
38	38508	Torchefelon	non		
38	38509	La Tour-du-Pin	non		

Code département	Code INSEE commune	Nom commune	Délimitation infra-communale oui/non	Code masse d'eau superficielle	Masse d'eau superficielle concernée pouvant donner lieu à une délimitation infra-communale
38	38512	Tramolé	non		
38	38515	Trept	non		
38	38519	Valencin	non		
38	38520	Valencogne	non		
38	38525	Vasselin	non		
38	38530	Vaulx-Milieu	non		
38	38532	Vénérieu	non		
38	38537	La Verpillière	non		
38	38542	Veysillieu	non		
38	38544	Vienne	oui	FRDR472b	Gère de l'aval de la confluence avec la Vesone au Rhône
				FRDR472c	La Véga
38	38546	Vignieu	non		
38	38553	Villefontaine	non		
38	38554	Villemoirieu	non		
38	38555	Villeneuve-de-Marc	non		
38	38556	Ville-sous-Anjou	non		
38	38557	Villette-d'Anthon	non		
38	38558	Villette-de-Vienne	non		
38	38560	Virieu	non		
38	38561	Viriville	non		
39	39008	Amange	oui	FRDR10702	ruisseau l'arne
39	39011	Annoire	oui	FRDR10753	rivière la sablonne
39	39029	Aumur	oui	FRDR11330	Rivière l'Auxon
39	39031	Auxange	non		
39	39074	Brans	oui	FRDR10550	ruisseau le gravellon
39	39099	Champdivers	oui	FRDR10753	rivière la sablonne
39	39138	Chemin	oui	FRDR10753	rivière la sablonne
39	39246	Gendrey	oui	FRDR10550	ruisseau le gravellon
				FRDR10702	ruisseau l'arne
39	39252	Gevry	oui	FRDR10753	rivière la sablonne
39	39284	Lavangeot	non		
39	39285	Lavans-lès-Dole	oui	FRDR10702	ruisseau l'arne
39	39299	Longwy-sur-le-Doubs	oui	FRDR10753	rivière la sablonne
39	39302	Louvatange	non		
39	39308	Malange	non		
39	39338	Molay	oui	FRDR10753	rivière la sablonne
39	39392	Offlanges	oui	FRDR10702	ruisseau l'arne
39	39396	Orchamps	oui	FRDR10702	ruisseau l'arne
39	39398	Ougney	oui	FRDR10550	ruisseau le gravellon
39	39412	Peseux	oui	FRDR10753	rivière la sablonne
39	39414	Le Petit-Mercey	oui	FRDR10702	ruisseau l'arne
39	39464	Romain	oui	FRDR10702	ruisseau l'arne
39	39465	Romange	oui	FRDR10702	ruisseau l'arne
39	39476	Saint-Aubin	oui	FRDR10753	rivière la sablonne
				FRDR11330	Rivière l'Auxon
39	39490	Saint-Loup	oui	FRDR10753	rivière la sablonne
39	39499	Saligney	non		
39	39513	Sermange	oui	FRDR10550	ruisseau le gravellon
				FRDR10702	ruisseau l'arne
39	39514	Serre-les-Moulières	oui	FRDR10550	ruisseau le gravellon
				FRDR10702	ruisseau l'arne
39	39526	Tavaux	oui	FRDR10753	rivière la sablonne

Code département	Code INSEE commune	Nom commune	Délimitation infra-communale oui/non	Code masse d'eau superficielle	Masse d'eau superficielle concernée pouvant donner lieu à une délimitation infra-communale
				FRDR11330	Rivière l'Auxon
39	39528	Thervay	oui	FRDR10550	ruisseau le gravellon
39	39584	Vriage	non		
52	52014	Aprey	non		
52	52027	Aujeurres	non		
52	52035	Baissey	non		
52	52043	Belmont	non		
52	52060	Bourbonne-les-Bains	non		
52	52062	Bourg	non		
52	52070	Brennes	non		
52	52083	Champsevraine	non		
52	52092	Chalancey	non		
52	52093	Chalindrey	non		
52	52094	Vals-des-Tilles	non		
52	52113	Chassigny	non		
52	52126	Choilley-Dardenay	non		
52	52134	Cohons	non		
52	52145	Coublanc	non		
52	52158	Cusey	non		
52	52170	Dommarien	non		
52	52185	Enfonvelle	non		
52	52189	Le Val-d'Esnoms	non		
52	52195	Farincourt	non		
52	52197	Fayl-Billot	non		
52	52200	Flagey	non		
52	52208	Fresnes-sur-Apance	non		
52	52213	Genevrières	non		
52	52223	Gilley	non		
52	52228	Grandchamp	non		
52	52229	Grenant	non		
52	52240	Heuilley-le-Grand	non		
52	52249	Isômes	non		
52	52285	Leuchey	non		
52	52290	Les Loges	non		
52	52292	Longeau-Percey	non		
52	52298	Maâtz	non		
52	52318	Melay	non		
52	52344	Mouilleron	non		
52	52350	Neuve-lès-Voisey	non		
52	52354	Noidant-Chatenoy	non		
52	52360	Occey	non		
52	52364	Orcevaux	non		
52	52374	Le Pailly	non		
52	52375	Palaiseul	non		
52	52394	Poinson-lès-Fayl	non		
52	52406	Pressigny	non		
52	52424	Rivières-le-Bois	non		
52	52425	Rivière-les-Fosses	non		
52	52438	Rougeux	non		
52	52445	Saint-Broingt-le-Bois	non		
52	52446	Saint-Broingt-les-Fosses	non		
52	52464	Saulles	non		
52	52467	Savigny	non		
52	52470	Serqueux	non		

Code département	Code INSEE commune	Nom commune	Délimitation infra-communale oui/non	Code masse d'eau superficielle	Masse d'eau superficielle concernée pouvant donner lieu à une délimitation infra-communale
52	52492	Torcenay	non		
52	52493	Tornay	non		
52	52499	Vaillant	non		
52	52503	Valleroy	non		
52	52509	Le Montsaugonnais	non		
52	52515	Verseilles-le-Bas	oui	FRDR668	La Vingeanne de sa source au lac de Villegusien
52	52516	Verseilles-le-Haut	non		
52	52519	Vesvres-sous-Chalancey	non		
52	52529	Villegusien-le-Lac	non		
52	52536	Villiers-lès-Aprey	non		
52	52539	Violot	non		
52	52544	Voisey	non		
52	52546	Voncourt	non		
66	66002	Alénya	non		
66	66011	Bages	non		
66	66021	Bompas	non		
66	66026	Brouilla	oui	FRDR233	Agouille de la Mar
66	66037	Canet-en-Roussillon	non		
66	66038	Canohès	non		
66	66050	Claira	non		
66	66059	Corneilla-del-Vercol	non		
66	66065	Elne	non		
66	66094	Latour-Bas-Elne	non		
66	66101	Llupia	non		
66	66114	Montescot	non		
66	66129	Ortaffa	oui	FRDR233	Agouille de la Mar
66	66136	Perpignan	non		
66	66141	Pia	non		
66	66144	Pollestres	oui	FRDR233	Agouille de la Mar
66	66145	Ponteilla	non		
66	66171	Saint-Cyprien	non		
66	66177	Saint-Jean-Lasseille	oui	FRDR233	Agouille de la Mar
66	66182	Sainte-Marie	non		
66	66186	Saint-Nazaire	non		
66	66189	Saleilles	non		
66	66195	Le Soler	non		
66	66208	Théza	non		
66	66210	Thuir	non		
66	66212	Torreilles	non		
66	66213	Toulouges	non		
66	66224	Villelongue-de-la-Salanque	non		
66	66226	Villemolaque	oui	FRDR233	Agouille de la Mar
66	66227	Villeneuve-de-la-Raho	oui	FRDR233	Agouille de la Mar
69	69009	Anse	oui	FRDR10044	ruisseau le morgon
69	69014	Aveize	oui	FRGR0167b	LA COISE ET SES AFFLUENTS DEPUIS SAINT-GALMIER JUSQU'A LA CONFLUENCE AVEC LA LOIRE
69	69029	Bron	non		
69	69033	Cailloux-sur-Fontaines	non		
69	69034	Caluire-et-Cuire	non		

Code département	Code INSEE commune	Nom commune	Délimitation infra-communale oui/non	Code masse d'eau superficielle	Masse d'eau superficielle concernée pouvant donner lieu à une délimitation infra-communale
69	69061	Cogny	oui	FRDR10044	ruisseau le morgon
69	69085	Fleurieu-sur-Saône	non		
69	69087	Fontaines-Saint-Martin	non		
69	69088	Fontaines-sur-Saône	non		
69	69090	Frontenas	oui	FRDR10044	ruisseau le morgon
69	69092	Gleizé	oui	FRDR10044	ruisseau le morgon
69	69095	Grézieu-le-Marché	oui	FRGR0167b	LA COISE ET SES AFFLUENTS DEPUIS SAINT-GALMIER JUSQU'A LA CONFLUENCE AVEC LA LOIRE
69	69101	Jarnioux	non		
69	69105	Lacenas	non		
69	69106	Lachassagne	oui	FRDR10044	ruisseau le morgon
69	69115	Limas	oui	FRDR10044	ruisseau le morgon
69	69126	Marcy	oui	FRDR10044	ruisseau le morgon
69	69143	Neuville-sur-Saône	non		
69	69156	Pommiers	oui	FRDR10044	ruisseau le morgon
69	69159	Portes des Pierres Dorées	non		
69	69167	Rivolet	oui	FRDR10044	ruisseau le morgon
69	69168	Rochetaillée-sur-Saône	non		
69	69246	Theizé	oui	FRDR10044	ruisseau le morgon
69	69256	Vaulx-en-Velin	non		
69	69259	Vénissieux	non		
69	69264	Villefranche-sur-Saône	oui	FRDR10044	ruisseau le morgon
69	69265	Ville-sur-Jarnioux	oui	FRDR10044	ruisseau le morgon
69	69270	Chaponnay	non		
69	69271	Chassieu	non		
69	69272	Communay	oui	FRDR10315	ruisseau l'ozon
69	69273	Corbas	non		
69	69275	Décines-Charpieu	non		
69	69276	Feyzin	oui	FRDR10315	ruisseau l'ozon
69	69277	Genas	non		
69	69278	Genay	non		
69	69279	Jonage	non		
69	69280	Jons	non		
69	69281	Marennnes	non		
69	69282	Meyzieu	non		
69	69283	Mions	non		
69	69284	Montanay	non		
69	69285	Pusignan	non		
69	69286	Rillieux-la-Pape	non		
69	69287	Saint-Bonnet-de-Mure	non		
69	69288	Saint-Laurent-de-Mure	non		
69	69289	Saint-Pierre-de-Chandieu	non		
69	69290	Saint-Priest	non		
69	69291	Saint-Symphorien-d'Ozon	non		
69	69292	Sathonay-Camp	non		
69	69293	Sathonay-Village	non		
69	69294	Sérézin-du-Rhône	non		
69	69295	Simandres	non		
69	69296	Solaize	oui	FRDR10315	ruisseau l'ozon
69	69298	Toussieu	non		

Code département	Code INSEE commune	Nom commune	Délimitation infra-communale oui/non	Code masse d'eau superficielle	Masse d'eau superficielle concernée pouvant donner lieu à une délimitation infra-communale
69	69299	Colombier-Saugnieu	non		
70	70002	Aboncourt-Gesincourt	oui	FRDR11427	rivière l'ougeotte
70	70003	Achey	non		
70	70009	Aisey-et-Richecourt	non		
70	70018	Ancier	non		
70	70022	Angirey	non		
70	70024	Apremont	non		
70	70025	Arbecey	oui	FRDR11427	rivière l'ougeotte
70	70026	Arc-lès-Gray	non		
70	70027	Argillières	non		
70	70030	Arsans	non		
70	70032	Attricourt	non		
70	70035	Augicourt	non		
70	70036	Aulx-lès-Cromary	oui	FRDR10825	ruisseau de malgérard
70	70037	Autet	non		
70	70039	Autoreille	non		
70	70041	Autrey-lès-Gray	non		
70	70043	Auvel-et-la-Chapelotte	non		
70	70045	Avrigny-Virey	non		
70	70048	Bard-lès-Pesmes	non		
70	70049	Barges	non		
70	70054	Batrans	non		
70	70057	Bay	non		
70	70058	Beaujeu-Saint-Vallier-Pierrejux-et-Quitteur	non		
70	70060	Beaumont-lès-Pin	non		
70	70074	Blondefontaine	non		
70	70075	Bonboillon	non		
70	70076	Bonnevent-Velloreille	non		
70	70078	Bougey	non		
70	70080	Bouhans-et-Feurg	non		
70	70084	Boulot	non		
70	70085	Boult	non		
70	70086	Bourbévèlle	non		
70	70088	Bourguignon-lès-la-Charité	non		
70	70089	Bourguignon-lès-Morey	non		
70	70092	Bresilley	non		
70	70099	Brotte-lès-Ray	non		
70	70100	Broye-les-Loups-et-Verfontaine	non		
70	70101	Broye-Aubigny-Montseugny	non		
70	70102	Brussey	non		
70	70104	Bucey-lès-Gy	non		
70	70107	Bussièrès	non		
70	70118	Chambornay-lès-Bellevaux	oui	FRDR10825	ruisseau de malgérard
70	70119	Chambornay-lès-Pin	non		
70	70122	Champlitte	non		
70	70124	Champtonnay	non		
70	70125	Champvans	non		
70	70126	Chancey	non		
70	70129	La Chapelle-Saint-Quillain	oui	FRDR670	La Morte, Le Cabri
70	70130	Charcenne	non		
70	70132	Chargey-lès-Gray	non		

Code département	Code INSEE commune	Nom commune	Délimitation infra-communale oui/non	Code masse d'eau superficielle	Masse d'eau superficielle concernée pouvant donner lieu à une délimitation infra-communale
70	70135	Charmes-Saint-Valbert	non		
70	70142	Chaumerenne	non		
70	70143	Chauvirey-le-Châtel	non		
70	70144	Chauvirey-le-Vieil	non		
70	70145	Chaux-la-Lotière	non		
70	70150	Chenevrey-et-Morogne	non		
70	70151	Chevigney	non		
70	70152	Choye	non		
70	70153	Cintrey	oui	FRDR11427	rivière l'ougeotte
70	70154	Cirey	oui	FRDR10825	ruisseau de malgérard
70	70156	Citey	non		
70	70165	Combeaufontaine	non		
70	70169	Confracourt	non		
70	70174	Cordonnet	non		
70	70175	Cornot	non		
70	70181	Courcuire	non		
70	70183	Courtesoult-et-Gatey	non		
70	70185	Cresancey	non		
70	70189	Cromary	oui	FRDR10825	ruisseau de malgérard
70	70192	Cugney	non		
70	70193	Cult	non		
70	70198	Dampierre-sur-Salon	non		
70	70201	Delain	non		
70	70204	Denèvre	non		
70	70211	Écuelle	non		
70	70218	Esmoulin	non		
70	70220	Essertenne-et-Cecey	non		
70	70224	Étuz	non		
70	70225	Fahy-lès-Autrey	non		
70	70230	Fédry	non		
70	70231	Ferrières-lès-Ray	non		
70	70232	Ferrières-lès-Scey	non		
70	70237	Fleurey-lès-Lavoncourt	non		
70	70239	Fondremand	non		
70	70247	Fouvent-Saint-Andoche	non		
70	70251	Francourt	non		
70	70252	Framont	non		
70	70253	Frasne-le-Château	non		
70	70255	Fresne-Saint-Mamès	non		
70	70257	Fretigney-et-Velloreille	non		
70	70265	Germigney	non		
70	70267	Gevigney-et-Mercey	oui	FRDR11427	rivière l'ougeotte
70	70268	Gézier-et-Fontenelay	non		
70	70272	Gourgeon	non		
70	70274	Grandecourt	non		
70	70275	Grandvelle-et-le-Perrenot	oui	FRDR677	La Romaine
70	70279	Gray	non		
70	70280	Gray-la-Ville	non		
70	70282	Gy	non		
70	70286	Hugier	non		
70	70288	Hyet	oui	FRDR677	La Romaine
70	70289	Ignny	oui	FRDR670	La Morte, Le Cabri
70	70291	Jonvelle	non		
70	70292	Jussey	oui	FRDR11427	rivière l'ougeotte

Code département	Code INSEE commune	Nom commune	Délimitation infra-communale oui/non	Code masse d'eau superficielle	Masse d'eau superficielle concernée pouvant donner lieu à une délimitation infra-communale
70	70293	Lambrey	non		
70	70297	Larret	non		
70	70298	Lavigney	non		
70	70299	Lavoncourt	non		
70	70301	Lieffrans	oui	FRDR677	La Romaine
70	70302	Lieucourt	non		
70	70305	Lœuilley	non		
70	70324	Mailley-et-Chazelot	oui	FRDR677	La Romaine
70	70325	Maizières	non		
70	70327	Malans	non		
70	70329	Malvillers	non		
70	70331	Mantoche	non		
70	70334	Marnay	non		
70	70337	Melin	oui	FRDR676	La Gourgeonne
70	70340	Membrey	non		
70	70342	Mercey-sur-Saône	non		
70	70350	Molay	non		
70	70353	Montagney	non		
70	70355	Montarlot-lès-Rioz	non		
70	70356	Montboillon	non		
70	70362	Montigny-lès-Cherlieu	oui	FRDR11427 FRDR676	rivière l'ougeotte La Gourgeonne
70	70366	Villers-Chemin-et-Mont-lès-Étrelles	non		
70	70368	Montot	non		
70	70369	Mont-Saint-Léger	non		
70	70371	Montureux-et-Prantigny	non		
70	70373	La Roche-Morey	non		
70	70374	Motey-Besuche	non		
70	70375	Motey-sur-Saône	non		
70	70376	Nantilly	non		
70	70383	Neuve-lès-Cromary	oui	FRDR10825	ruisseau de malgérard
70	70384	Neuve-lès-la-Charité	oui	FRDR677	La Romaine
70	70389	Noiron	non		
70	70392	Oigney	oui	FRDR11427 FRDR676	rivière l'ougeotte La Gourgeonne
70	70393	Oiselay-et-Grachaux	non		
70	70394	Onay	non		
70	70400	Ouge	oui	FRDR11427	rivière l'ougeotte
70	70401	Ovanches	non		
70	70402	Oyrières	non		
70	70406	Percey-le-Grand	non		
70	70408	Pesmes	non		
70	70409	Pierrecourt	non		
70	70410	Pin	non		
70	70418	La Romaine	oui	FRDR677	La Romaine
70	70421	Port-sur-Saône	non		
70	70422	Poyans	non		
70	70423	Preigney	oui	FRDR11427 FRDR676	rivière l'ougeotte La Gourgeonne
70	70430	La Quarte	oui	FRDR11427	rivière l'ougeotte
70	70431	Quenoche	oui	FRDR10825	ruisseau de malgérard
70	70438	Ray-sur-Saône	non		
70	70440	Recologne	non		

Code département	Code INSEE commune	Nom commune	Délimitation infra-communale oui/non	Code masse d'eau superficielle	Masse d'eau superficielle concernée pouvant donner lieu à une délimitation infra-communale
70	70441	Recologne-lès-Rioz	oui	FRDR677	La Romaine
70	70442	Renaucourt	non		
70	70443	La Grande-Résie	non		
70	70444	La Résie-Saint-Martin	non		
70	70446	Rigny	non		
70	70447	Rioz	oui	FRDR10825 FRDR677	ruisseau de malgérard La Romaine
70	70448	Roche-et-Raucourt	non		
70	70450	La Rochelle	non		
70	70454	Rosières-sur-Mance	oui	FRDR11427	rivière l'ougeotte
70	70457	Rupt-sur-Saône	non		
70	70461	Saint-Broing	non		
70	70463	Saint-Gand	oui	FRDR670 FRDR677	La Morte, Le Cabri La Romaine
70	70466	Saint-Loup-Nantouard	non		
70	70468	Saint-Marcel	oui	FRDR11427	rivière l'ougeotte
70	70471	Sainte-Reine	oui	FRDR670	La Morte, Le Cabri
70	70479	Sauvigney-lès-Gray	non		
70	70480	Sauvigney-lès-Pesmes	non		
70	70481	Savoieux	non		
70	70482	Scey-sur-Saône-et-Saint-Albin	non		
70	70486	Semmadon	oui	FRDR11427	rivière l'ougeotte
70	70491	Seveux	non		
70	70492	Soing-Cubry-Charentenay	oui	FRDR677	La Romaine
70	70493	Sorans-lès-Breurey	oui	FRDR10825	ruisseau de malgérard
70	70494	Sornay	non		
70	70499	Theuley	non		
70	70502	Tincey-et-Pontrebeau	non		
70	70503	Traitiéfontaine	oui	FRDR10825	ruisseau de malgérard
70	70505	Le Tremblois	non		
70	70507	Trésilley	non		
70	70509	Tromarey	non		
70	70510	Vadans	non		
70	70511	Vaite	non		
70	70514	Valay	non		
70	70520	Vanne	non		
70	70521	Vantoux-et-Longevelle	non		
70	70523	Vars	non		
70	70525	Vauconcourt-Nervezain	non		
70	70527	Vaux-le-Moncelot	non		
70	70528	Velesmes-Échevanne	non		
70	70529	Velet	non		
70	70531	Velleclair	non		
70	70533	Vellefrey-et-Vellefrange	non		
70	70539	Vellexon-Queutrey-et-Vaudey	non		
70	70540	Velloreille-lès-Choye	non		
70	70542	Venère	non		
70	70546	Vereux	non		
70	70554	Villars-le-Pautel	non		
70	70557	Villefrancon	non		
70	70560	Villers-Bouton	non		
70	70568	Villers-Vaudey	non		

Code département	Code INSEE commune	Nom commune	Délimitation infra-communale oui/non	Code masse d'eau superficielle	Masse d'eau superficielle concernée pouvant donner lieu à une délimitation infra-communale
70	70572	Vitrey-sur-Mance	oui	FRDR11427	rivière l'ougeotte
70	70574	Volon	non		
70	70578	Vregille	non		
70	70582	Vy-lès-Rupt	non		
71	71018	Bantanges	oui	FRDR597	Les Sanes
71	71032	Berzé-la-Ville	non		
71	71043	Les Bordes	non		
71	71061	Brienne	oui	FRDR597	Les Sanes
71	71070	Buxy	oui	FRDR607	La Corne
71	71092	La Chapelle-Naude	oui	FRDR597	Les Sanes
71	71097	La Chapelle-Thècle	oui	FRDR597	Les Sanes
71	71101	Charette-Varennes	oui	FRDR613	La Guyotte
71	71102	La Charmée	oui	FRDR607	La Corne
71	71104	Charnay-lès-Chalon	non		
71	71124	Chenôves	oui	FRDR607	La Corne
71	71168	Dampierre-en-Bresse	oui	FRDR613	La Guyotte
71	71208	Frontenard	oui	FRDR613	La Guyotte
71	71213	La Genête	oui	FRDR597	Les Sanes
71	71225	Granges	oui	FRDR607	La Corne
71	71244	Jouvençon	oui	FRDR597	Les Sanes
71	71247	Jully-lès-Buxy	oui	FRDR607	La Corne
71	71254	Lays-sur-le-Doubs	oui	FRDR10753	rivière la sablonne
71	71269	Lux	oui	FRDR607	La Corne
71	71293	Ménetreuil	oui	FRDR597	Les Sanes
71	71295	Mervans	oui	FRDR613	La Guyotte
71	71302	Montagny-lès-Buxy	oui	FRDR607	La Corne
71	71318	Montpont-en-Bresse	oui	FRDR597	Les Sanes
71	71329	Navilly	oui	FRDR613	La Guyotte
71	71351	Pierre-de-Bresse	oui	FRDR613	La Guyotte
71	71355	Pontoux	oui	FRDR613	La Guyotte
71	71357	Pourlans	oui	FRDR10753	rivière la sablonne
71	71364	La Racineuse	oui	FRDR613	La Guyotte
71	71365	Rancy	oui	FRDR597	Les Sanes
71	71373	Romenay	oui	FRDR597	Les Sanes
71	71396	Saint-Bonnet-en-Bresse	oui	FRDR613	La Guyotte
71	71401	Sainte-Croix	oui	FRDR597	Les Sanes
71	71419	Saint-Germain-du-Bois	oui	FRDR613	La Guyotte
71	71422	Saint-Germain-lès-Buxy	oui	FRDR607	La Corne
71	71444	Saint-Loup-de-Varennes	oui	FRDR607	La Corne
71	71475	Saint-Rémy	oui	FRDR607	La Corne
71	71484	Saint-Usuge	oui	FRDR613	La Guyotte
71	71485	Saint-Vallerin	oui	FRDR607	La Corne
71	71504	Saunières	non		
71	71516	Serley	oui	FRDR613	La Guyotte
71	71520	Sevrey	oui	FRDR607	La Corne
71	71523	Simard	oui	FRDR613	La Guyotte
71	71528	Sornay	oui	FRDR597	Les Sanes
71	71558	Varennes-Saint-Sauveur	oui	FRDR597	Les Sanes
83	83034	Carqueiranne	oui	FRDR115	L'Eygoutier
83	83047	La Crau	non		
83	83054	La Farlède	non		
83	83062	La Garde	non		
83	83069	Hyères	non		
83	83130	Solliès-Pont	non		

Code département	Code INSEE commune	Nom commune	Délimitation infra-communale oui/non	Code masse d'eau superficielle	Masse d'eau superficielle concernée pouvant donner lieu à une délimitation infra-communale
84	84004	Aubignan	non		
84	84019	Bollène	non		
84	84031	Carpentras	non		
84	84054	L'Isle-sur-la-Sorgue	non		
84	84062	Lagnes	non		
84	84063	Lamotte-du-Rhône	non		
84	84064	Lapalud	non		
84	84067	Loriol-du-Comtat	non		
84	84072	Mazan	non		
84	84078	Mondragon	non		
84	84080	Monteux	non		
84	84088	Pernes-les-Fontaines	non		
84	84108	Saint-Didier	non		
84	84122	Sarrians	non		
84	84124	Saumane-de-Vaucluse	non		
88	88004	Ainvelle	non		
88	88007	Ameuvelle	non		
88	88016	Attigny	non		
88	88049	Belmont-lès-Darney	non		
88	88061	Bleurville	non		
88	88096	Châtillon-sur-Saône	non		
88	88171	Fignévelle	non		
88	88179	Fouchécourt	non		
88	88180	Frain	non		
88	88199	Gignéville	non		
88	88208	Godoncourt	non		
88	88220	Grignoncourt	non		
88	88248	Isches	non		
88	88272	Lironcourt	non		
88	88287	Marey	non		
88	88291	Martinvelle	non		
88	88307	Mont-lès-Lamarche	non		
88	88310	Monthureux-sur-Saône	non		
88	88314	Morizécourt	non		
88	88330	Nonville	non		
88	88360	Provenchères-lès-Darney	non		
88	88377	Regnévelle	non		
88	88381	Relanges	non		
88	88411	Saint-Baslemont	non		
88	88421	Saint-Julien	non		
88	88450	Senaide	non		
88	88455	Serécourt	non		
88	88456	Serocourt	non		
88	88471	Les Thons	non		
88	88472	Thuillières	non		
88	88473	Tignécourt	non		
88	88517	Viviers-le-Gras	non		
90	90030	Croix	oui	FRDR11203	ruisseau la batte
90	90033	Delle	oui	FRDR11203	ruisseau la batte
90	90063	Lebetain	oui	FRDR11203	ruisseau la batte
90	90090	Saint-Dizier-l'Évêque	oui	FRDR11203	ruisseau la batte
90	90105	Villars-le-Sec	oui	FRDR11203	ruisseau la batte

PRÉFET COORDONNATEUR DE BASSIN RHÔNE-MÉDITERRANÉE

Direction régionale de l'environnement,
de l'aménagement et du logement
Auvergne-Rhône-Alpes

ARRÊTÉ N° 17 - 236

**portant délimitation des zones vulnérables à la pollution
par les nitrates d'origine agricole
dans le bassin Rhône-Méditerranée**

LE PRÉFET DE LA RÉGION AUVERGNE-RHÔNE-ALPES
ET DU DÉPARTEMENT DU RHÔNE
PRÉFET COORDONNATEUR DE BASSIN RHÔNE-MÉDITERRANÉE
OFFICIER DE LA LÉGION D'HONNEUR
COMMANDEUR DE L'ORDRE NATIONAL DU MÉRITE

- Vu la directive 91/676/CEE du conseil des communautés économiques européennes du 12 décembre 1991 concernant la protection des eaux contre la pollution par les nitrates à partir de sources agricoles ;
- Vu la directive 2000/60/CE du Parlement européen et du Conseil du 23 octobre 2000 établissant un cadre pour une politique communautaire dans le domaine de l'eau ;
- Vu le Code de l'environnement et notamment ses articles L.211-2, L.212-1, R.211-75 à R.211-77 ;
- Vu l'arrêté du 5 mars 2015 précisant les critères et méthodes d'évaluation de la teneur en nitrates des eaux et de caractérisation de l'enrichissement de l'eau en composés azotés susceptibles de provoquer une eutrophisation et les modalités de désignation et de délimitation des zones vulnérables définies aux articles R.211-75, R.211-76 et R.211-77 du code de l'environnement ;
- Vu l'arrêté préfectoral n°15-189 du 25 juin 2015 portant délimitation des zones vulnérables à la pollution par les nitrates d'origine agricole sur le bassin Rhône Méditerranée ;
- Vu l'arrêté préfectoral n°17-055 du 21 février 2017 portant désignation des zones vulnérables à la pollution par les nitrates d'origine agricole sur le bassin Rhône Méditerranée ;

Considérant que la délimitation des zones vulnérables, pour les eaux superficielles atteintes par la pollution par les nitrates ou susceptibles de l'être, est fonction des limites des bassins versants ;

Sur proposition de la directrice régionale de l'environnement, de l'aménagement et du logement de la région Auvergne-Rhône-Alpes, déléguée de bassin Rhône-Méditerranée ;

ARRÊTE

ARTICLE 1 :

Dans le bassin Rhône Méditerranée, la délimitation des zones vulnérables à la pollution par les nitrates d'origine agricole désignées par arrêté n°17-055 du 21 février 2017, pour les communes pouvant faire l'objet d'une délimitation infra-communale, est fixée par la liste des sections cadastrales en annexe du présent arrêté.

ARTICLE 2 :

Le présent arrêté peut faire l'objet d'un recours dans les deux mois qui suivent sa publication :

- par la voie d'un recours administratif ; l'absence de réponse dans le délai de deux mois fait naître une décision implicite de rejet, qui peut elle-même faire l'objet d'un recours devant le Tribunal administratif de Lyon,
- par la voie d'un recours contentieux devant le Tribunal administratif de Lyon.

ARTICLE 3 :

Le présent arrêté remplace l'arrêté n°15-189 du 25 juin 2015 portant délimitation des zones vulnérables à la pollution par les nitrates d'origine agricole dans le bassin Rhône-Méditerranée.

ARTICLE 4 :

Le présent arrêté accompagné de son annexe est publié au recueil des actes administratifs de la région Auvergne-Rhône-Alpes. Il est aussi consultable sur le site internet de bassin de la direction régionale de l'environnement, de l'aménagement et du logement (DREAL) : <http://www.rhone-mediterranee.eaufrance.fr>.

ARTICLE 5 :

Le secrétaire général aux affaires régionales d'Auvergne-Rhône-Alpes, la directrice régionale de l'environnement, de l'aménagement, du logement d'Auvergne-Rhône-Alpes, déléguée du bassin Rhône-Méditerranée, les préfets des départements concernés du bassin Rhône-Méditerranée sont chargés, chacun en ce qui les concerne, de l'exécution du présent arrêté qui sera publié au recueil des actes administratifs de la Préfecture Auvergne-Rhône-Alpes.

Fait à Lyon, le **24 MAI 2017**

Le préfet de la région Auvergne-Rhône-Alpes
préfet du département du Rhône
préfet coordonnateur de bassin Rhône-Méditerranée



Henri-Michel COMET

Annexe

Liste des sections cadastrales pour les communes désignées en zones vulnérables par l'arrêté n° 17-055 du 21 février 2017 portant désignation de la zone vulnérable aux nitrates d'origine agricole dans le bassin Rhône-Méditerranée et pouvant faire l'objet d'une délimitation infra-communale.

* code des sections cadastrales : code INSEE commune + numéro section cadastrale

Région	code département	Nom commune	Code Insee commune	liste des sections cadastrales*
Auvergne-Rhône-Alpes	01	Baneins	01028	toutes sections
Auvergne-Rhône-Alpes	01	Béréziat	01040	01040000000WP
Auvergne-Rhône-Alpes	01	Béréziat	01040	01040000000WO
Auvergne-Rhône-Alpes	01	Béréziat	01040	01040000000WR
Auvergne-Rhône-Alpes	01	Béréziat	01040	01040000000WD
Auvergne-Rhône-Alpes	01	Béréziat	01040	01040000000WE
Auvergne-Rhône-Alpes	01	Béréziat	01040	01040000000WS
Auvergne-Rhône-Alpes	01	Béréziat	01040	01040000000WC
Auvergne-Rhône-Alpes	01	Béréziat	01040	01040000000WX
Auvergne-Rhône-Alpes	01	Béréziat	01040	01040000000WL
Auvergne-Rhône-Alpes	01	Béréziat	01040	01040000000WM
Auvergne-Rhône-Alpes	01	Béréziat	01040	01040000000WI
Auvergne-Rhône-Alpes	01	Béréziat	01040	01040000000WA
Auvergne-Rhône-Alpes	01	Béréziat	01040	01040000000WT
Auvergne-Rhône-Alpes	01	Béréziat	01040	01040000000WW
Auvergne-Rhône-Alpes	01	Béréziat	01040	01040000000WV
Auvergne-Rhône-Alpes	01	Béréziat	01040	01040000000WB
Auvergne-Rhône-Alpes	01	Béréziat	01040	01040000000WN
Auvergne-Rhône-Alpes	01	Bouligneux	01052	01052000000D
Auvergne-Rhône-Alpes	01	Buellas	01065	toutes sections
Auvergne-Rhône-Alpes	01	Chalamont	01074	010740000000E
Auvergne-Rhône-Alpes	01	Chalamont	01074	010740000000B
Auvergne-Rhône-Alpes	01	Chalamont	01074	010740000000A
Auvergne-Rhône-Alpes	01	Chalamont	01074	010740000000C
Auvergne-Rhône-Alpes	01	Chalamont	01074	010740000000D
Auvergne-Rhône-Alpes	01	Chaneins	01083	toutes sections
Auvergne-Rhône-Alpes	01	Châtenay	01090	toutes sections
Auvergne-Rhône-Alpes	01	Châtillon-la-Palud	01092	010920000000AB
Auvergne-Rhône-Alpes	01	Châtillon-la-Palud	01092	010920000000F
Auvergne-Rhône-Alpes	01	Châtillon-la-Palud	01092	010920000000A
Auvergne-Rhône-Alpes	01	Cormoz	01124	011240000000AA
Auvergne-Rhône-Alpes	01	Cormoz	01124	011240000000ZD
Auvergne-Rhône-Alpes	01	Cormoz	01124	011240000000ZO
Auvergne-Rhône-Alpes	01	Cormoz	01124	011240000000ZN
Auvergne-Rhône-Alpes	01	Cormoz	01124	011240000000ZE
Auvergne-Rhône-Alpes	01	Cormoz	01124	011240000000ZI
Auvergne-Rhône-Alpes	01	Cormoz	01124	011240000000ZB
Auvergne-Rhône-Alpes	01	Cormoz	01124	011240000000ZP
Auvergne-Rhône-Alpes	01	Cormoz	01124	011240000000E
Auvergne-Rhône-Alpes	01	Cormoz	01124	011240000000ZA
Auvergne-Rhône-Alpes	01	Cormoz	01124	011240000000ZC

Région	code département	Nom commune	Code Insee commune	liste des sections cadastrales*
Auvergne-Rhône-Alpes	01	Courtes	01128	01128000000ZC
Auvergne-Rhône-Alpes	01	Courtes	01128	011280000000A
Auvergne-Rhône-Alpes	01	Courtes	01128	01128000000ZB
Auvergne-Rhône-Alpes	01	Courtes	01128	011280000000B
Auvergne-Rhône-Alpes	01	Crans	01129	toutes sections
Auvergne-Rhône-Alpes	01	Curciat-Dongalon	01139	01139000000ZN
Auvergne-Rhône-Alpes	01	Curciat-Dongalon	01139	01139000000ZP
Auvergne-Rhône-Alpes	01	Curciat-Dongalon	01139	01139000000WA
Auvergne-Rhône-Alpes	01	Curciat-Dongalon	01139	011390000000F
Auvergne-Rhône-Alpes	01	Curciat-Dongalon	01139	01139000000ZH
Auvergne-Rhône-Alpes	01	Curciat-Dongalon	01139	01139000000ZE
Auvergne-Rhône-Alpes	01	Curciat-Dongalon	01139	011390000000E
Auvergne-Rhône-Alpes	01	Curciat-Dongalon	01139	01139000000ZL
Auvergne-Rhône-Alpes	01	Curciat-Dongalon	01139	011390000000C
Auvergne-Rhône-Alpes	01	Curciat-Dongalon	01139	011390000000B
Auvergne-Rhône-Alpes	01	Curciat-Dongalon	01139	011390000000D
Auvergne-Rhône-Alpes	01	Curciat-Dongalon	01139	01139000000ZC
Auvergne-Rhône-Alpes	01	Curciat-Dongalon	01139	01139000000ZB
Auvergne-Rhône-Alpes	01	Curciat-Dongalon	01139	011390000000A
Auvergne-Rhône-Alpes	01	Curciat-Dongalon	01139	01139000000ZA
Auvergne-Rhône-Alpes	01	Curciat-Dongalon	01139	011390000000G
Auvergne-Rhône-Alpes	01	Curciat-Dongalon	01139	01139000000ZM
Auvergne-Rhône-Alpes	01	Curciat-Dongalon	01139	01139000000ZD
Auvergne-Rhône-Alpes	01	Curtafond	01140	011400000000D
Auvergne-Rhône-Alpes	01	Curtafond	01140	01140000000ZB
Auvergne-Rhône-Alpes	01	Curtafond	01140	01140000000ZD
Auvergne-Rhône-Alpes	01	Curtafond	01140	01140000000AA
Auvergne-Rhône-Alpes	01	Curtafond	01140	011400000000C
Auvergne-Rhône-Alpes	01	Curtafond	01140	01140000000ZE
Auvergne-Rhône-Alpes	01	Curtafond	01140	01140000000ZH
Auvergne-Rhône-Alpes	01	Curtafond	01140	01140000000ZA
Auvergne-Rhône-Alpes	01	Curtafond	01140	011400000000B
Auvergne-Rhône-Alpes	01	Dompierre-sur-Veyle	01145	toutes sections
Auvergne-Rhône-Alpes	01	Dompierre-sur-Chalaronne	01146	01146000000ZD
Auvergne-Rhône-Alpes	01	Foissiat	01163	01163000000WA
Auvergne-Rhône-Alpes	01	Foissiat	01163	01163000000WC
Auvergne-Rhône-Alpes	01	Foissiat	01163	01163000000WB
Auvergne-Rhône-Alpes	01	Foissiat	01163	01163000000WE
Auvergne-Rhône-Alpes	01	Lent	01211	toutes sections
Auvergne-Rhône-Alpes	01	Lescheroux	01212	toutes sections
Auvergne-Rhône-Alpes	01	Mantenay-Montlin	01230	01230000000ZH
Auvergne-Rhône-Alpes	01	Mantenay-Montlin	01230	01230000000ZK
Auvergne-Rhône-Alpes	01	Mantenay-Montlin	01230	01230000000ZI
Auvergne-Rhône-Alpes	01	Mantenay-Montlin	01230	01230000000ZL
Auvergne-Rhône-Alpes	01	Marsonnas	01236	01236000000AN
Auvergne-Rhône-Alpes	01	Marsonnas	01236	01236000000AI
Auvergne-Rhône-Alpes	01	Marsonnas	01236	01236000000AH
Auvergne-Rhône-Alpes	01	Marsonnas	01236	01236000000AD
Auvergne-Rhône-Alpes	01	Marsonnas	01236	01236000000AC
Auvergne-Rhône-Alpes	01	Marsonnas	01236	01236000000AE
Auvergne-Rhône-Alpes	01	Marsonnas	01236	01236000000AB

Région	code département	Nom commune	Code Insee commune	liste des sections cadastrales*
Auvergne-Rhône-Alpes	01	Mézériat	01246	012460000000B
Auvergne-Rhône-Alpes	01	Mézériat	01246	012460000000A
Auvergne-Rhône-Alpes	01	Mézériat	01246	012460000000C
Auvergne-Rhône-Alpes	01	Montracol	01264	012640000000B
Auvergne-Rhône-Alpes	01	Perrex	01291	toutes sections
Auvergne-Rhône-Alpes	01	Relevant	01319	013190000000C
Auvergne-Rhône-Alpes	01	Relevant	01319	013190000000E
Auvergne-Rhône-Alpes	01	Relevant	01319	013190000000D
Auvergne-Rhône-Alpes	01	Relevant	01319	013190000000A
Auvergne-Rhône-Alpes	01	Rignieux-le-Franc	01325	toutes sections
Auvergne-Rhône-Alpes	01	Saint-André-sur-Vieux-Jonc	01336	013360000000B
Auvergne-Rhône-Alpes	01	Saint-André-sur-Vieux-Jonc	01336	013360000000A
Auvergne-Rhône-Alpes	01	Saint-Cyr-sur-Menthon	01343	013430000000ZM
Auvergne-Rhône-Alpes	01	Saint-Cyr-sur-Menthon	01343	013430000000ZC
Auvergne-Rhône-Alpes	01	Saint-Cyr-sur-Menthon	01343	013430000000ZK
Auvergne-Rhône-Alpes	01	Saint-Cyr-sur-Menthon	01343	013430000000ZO
Auvergne-Rhône-Alpes	01	Saint-Cyr-sur-Menthon	01343	013430000000ZE
Auvergne-Rhône-Alpes	01	Saint-Cyr-sur-Menthon	01343	013430000000ZI
Auvergne-Rhône-Alpes	01	Saint-Cyr-sur-Menthon	01343	013430000000ZR
Auvergne-Rhône-Alpes	01	Saint-Cyr-sur-Menthon	01343	013430000000ZH
Auvergne-Rhône-Alpes	01	Saint-Cyr-sur-Menthon	01343	013430000000ZL
Auvergne-Rhône-Alpes	01	Saint-Cyr-sur-Menthon	01343	013430000000ZN
Auvergne-Rhône-Alpes	01	Saint-Cyr-sur-Menthon	01343	013430000000ZP
Auvergne-Rhône-Alpes	01	Saint-Cyr-sur-Menthon	01343	013430000000ZS
Auvergne-Rhône-Alpes	01	Saint-Didier-d'Aussiat	01346	013460000000AH
Auvergne-Rhône-Alpes	01	Saint-Didier-d'Aussiat	01346	013460000000AT
Auvergne-Rhône-Alpes	01	Saint-Didier-d'Aussiat	01346	013460000000AS
Auvergne-Rhône-Alpes	01	Saint-Didier-d'Aussiat	01346	013460000000AR
Auvergne-Rhône-Alpes	01	Saint-Didier-d'Aussiat	01346	013460000000AE
Auvergne-Rhône-Alpes	01	Saint-Didier-d'Aussiat	01346	013460000000AL
Auvergne-Rhône-Alpes	01	Saint-Didier-d'Aussiat	01346	013460000000AI
Auvergne-Rhône-Alpes	01	Saint-Éloi	01349	toutes sections
Auvergne-Rhône-Alpes	01	Saint-Étienne-sur-Reyssouze	01352	013520000000C
Auvergne-Rhône-Alpes	01	Saint-Étienne-sur-Reyssouze	01352	013520000000B
Auvergne-Rhône-Alpes	01	Saint-Genis-sur-Menthon	01355	toutes sections
Auvergne-Rhône-Alpes	01	Saint-Jean-sur-Reyssouze	01364	013640000000E
Auvergne-Rhône-Alpes	01	Saint-Jean-sur-Reyssouze	01364	013640000000D
Auvergne-Rhône-Alpes	01	Saint-Jean-sur-Veyle	01365	013650000000C
Auvergne-Rhône-Alpes	01	Saint-Jean-sur-Veyle	01365	013650000000ZC
Auvergne-Rhône-Alpes	01	Saint-Nizier-le-Bouchoux	01380	toutes sections
Auvergne-Rhône-Alpes	01	Saint-Rémy	01385	toutes sections
Auvergne-Rhône-Alpes	01	Sandrans	01393	013930000000C
Auvergne-Rhône-Alpes	01	Servas	01405	toutes sections
Auvergne-Rhône-Alpes	01	Villette-sur-Ain	01449	014490000000B
Auvergne-Rhône-Alpes	01	Villette-sur-Ain	01449	014490000000E
Auvergne-Rhône-Alpes	26	Condillac	26102	261020000000AB
Auvergne-Rhône-Alpes	26	Condillac	26102	261020000000E
Auvergne-Rhône-Alpes	26	Condillac	26102	261020000000AC
Auvergne-Rhône-Alpes	26	Condillac	26102	261020000000C

Région	code département	Nom commune	Code Insee commune	liste des sections cadastrales*
Auvergne-Rhône-Alpes	26	Saint-Barthélemy-de-Vals	26295	26295000000ZH
Auvergne-Rhône-Alpes	26	Saint-Barthélemy-de-Vals	26295	262950000000E feuille02
Auvergne-Rhône-Alpes	38	Bressieux	38056	toutes sections
Auvergne-Rhône-Alpes	38	Chasse-sur-Rhône	38087	38087000000AI
Auvergne-Rhône-Alpes	38	Moras	38260	toutes sections
Auvergne-Rhône-Alpes	38	Plan	38308	toutes sections
Auvergne-Rhône-Alpes	38	Quincieu	38330	383300000000C
Auvergne-Rhône-Alpes	38	Quincieu	38330	383300000000A
Auvergne-Rhône-Alpes	38	Sablons	38349	38349000000AH
Auvergne-Rhône-Alpes	38	Saint-Geoirs	38387	toutes sections
Auvergne-Rhône-Alpes	38	Saint-Michel-de-Saint-Geoirs	38427	384270000000A
Auvergne-Rhône-Alpes	38	Saint-Michel-de-Saint-Geoirs	38427	384270000000B
Auvergne-Rhône-Alpes	38	Saint-Paul-d'Izeaux	38437	384370000000A
Auvergne-Rhône-Alpes	38	Saint-Pierre-de-Bressieux	38440	384400000000B
Auvergne-Rhône-Alpes	38	Saint-Pierre-de-Bressieux	38440	384400000000C
Auvergne-Rhône-Alpes	38	Saint-Pierre-de-Bressieux	38440	384400000000A
Auvergne-Rhône-Alpes	38	Saint-Pierre-de-Bressieux	38440	384400000000D
Auvergne-Rhône-Alpes	38	Vienne	38544	38544000000AO
Auvergne-Rhône-Alpes	38	Vienne	38544	38544000000AW
Auvergne-Rhône-Alpes	38	Vienne	38544	38544000000AP
Auvergne-Rhône-Alpes	38	Vienne	38544	38544000000AL
Auvergne-Rhône-Alpes	38	Vienne	38544	38544000000AN
Auvergne-Rhône-Alpes	38	Vienne	38544	38544000000BC
Auvergne-Rhône-Alpes	38	Vienne	38544	38544000000AT
Auvergne-Rhône-Alpes	38	Vienne	38544	38544000000AZ
Auvergne-Rhône-Alpes	38	Vienne	38544	38544000000BD
Auvergne-Rhône-Alpes	38	Vienne	38544	38544000000AR
Auvergne-Rhône-Alpes	38	Vienne	38544	38544000000AV
Auvergne-Rhône-Alpes	38	Vienne	38544	38544000000AX
Auvergne-Rhône-Alpes	38	Vienne	38544	38544000000AK
Auvergne-Rhône-Alpes	38	Vienne	38544	38544000000BM
Auvergne-Rhône-Alpes	38	Vienne	38544	38544000000AY
Auvergne-Rhône-Alpes	38	Vienne	38544	38544000000AS
Auvergne-Rhône-Alpes	69	Anse	69009	690090000000F
Auvergne-Rhône-Alpes	69	Anse	69009	690090000000AS
Auvergne-Rhône-Alpes	69	Aveize	69014	690140000000E
Auvergne-Rhône-Alpes	69	Aveize	69014	690140000000C
Auvergne-Rhône-Alpes	69	Aveize	69014	690140000000D
Auvergne-Rhône-Alpes	69	Aveize	69014	690140000000A
Auvergne-Rhône-Alpes	69	Cogny	69061	toutes sections
Auvergne-Rhône-Alpes	69	Frontenas	69090	690900000000B
Auvergne-Rhône-Alpes	69	Frontenas	69090	690900000000A
Auvergne-Rhône-Alpes	69	Gleizé	69092	690920000000AO
Auvergne-Rhône-Alpes	69	Gleizé	69092	690920000000AT
Auvergne-Rhône-Alpes	69	Gleizé	69092	690920000000AV
Auvergne-Rhône-Alpes	69	Gleizé	69092	690920000000AP
Auvergne-Rhône-Alpes	69	Gleizé	69092	690920000000AN
Auvergne-Rhône-Alpes	69	Gleizé	69092	690920000000AY

Région	code département	Nom commune	Code Insee commune	liste des sections cadastrales*
Auvergne-Rhône-Alpes	69	Gleizé	69092	69092000000AX
Auvergne-Rhône-Alpes	69	Gleizé	69092	69092000000A
Auvergne-Rhône-Alpes	69	Gleizé	69092	69092000000AZ
Auvergne-Rhône-Alpes	69	Gleizé	69092	69092000000AR
Auvergne-Rhône-Alpes	69	Gleizé	69092	69092000000AA
Auvergne-Rhône-Alpes	69	Gleizé	69092	69092000000AS
Auvergne-Rhône-Alpes	69	Gleizé	69092	69092000000AW
Auvergne-Rhône-Alpes	69	Grézieu-le-Marché	69095	toutes sections
Auvergne-Rhône-Alpes	69	Lachassagne	69106	toutes sections
Auvergne-Rhône-Alpes	69	Limas	69115	69115000000AK
Auvergne-Rhône-Alpes	69	Limas	69115	69115000000AL
Auvergne-Rhône-Alpes	69	Limas	69115	69115000000AH
Auvergne-Rhône-Alpes	69	Limas	69115	69115000000AD
Auvergne-Rhône-Alpes	69	Limas	69115	69115000000AB
Auvergne-Rhône-Alpes	69	Limas	69115	69115000000AC
Auvergne-Rhône-Alpes	69	Limas	69115	69115000000AE
Auvergne-Rhône-Alpes	69	Marcy	69126	toutes sections
Auvergne-Rhône-Alpes	69	Pommiers	69156	69156000000A
Auvergne-Rhône-Alpes	69	Pommiers	69156	69156000000B
Auvergne-Rhône-Alpes	69	Pommiers	69156	69156000000C
Auvergne-Rhône-Alpes	69	Rivolet	69167	69167000000C
Auvergne-Rhône-Alpes	69	Rivolet	69167	69167000000B
Auvergne-Rhône-Alpes	69	Theizé	69246	toutes sections
Auvergne-Rhône-Alpes	69	Villefranche-sur-Saône	69264	69264000000AE
Auvergne-Rhône-Alpes	69	Villefranche-sur-Saône	69264	69264000000AZ
Auvergne-Rhône-Alpes	69	Villefranche-sur-Saône	69264	69264000000AP
Auvergne-Rhône-Alpes	69	Villefranche-sur-Saône	69264	69264000000AI
Auvergne-Rhône-Alpes	69	Villefranche-sur-Saône	69264	69264000000AN
Auvergne-Rhône-Alpes	69	Villefranche-sur-Saône	69264	69264000000AR
Auvergne-Rhône-Alpes	69	Villefranche-sur-Saône	69264	69264000000AL
Auvergne-Rhône-Alpes	69	Villefranche-sur-Saône	69264	69264000000AY
Auvergne-Rhône-Alpes	69	Villefranche-sur-Saône	69264	69264000000AV
Auvergne-Rhône-Alpes	69	Villefranche-sur-Saône	69264	69264000000AH
Auvergne-Rhône-Alpes	69	Villefranche-sur-Saône	69264	69264000000AC
Auvergne-Rhône-Alpes	69	Villefranche-sur-Saône	69264	69264000000AK
Auvergne-Rhône-Alpes	69	Villefranche-sur-Saône	69264	69264000000AT
Auvergne-Rhône-Alpes	69	Villefranche-sur-Saône	69264	69264000000AO
Auvergne-Rhône-Alpes	69	Villefranche-sur-Saône	69264	69264000000AB
Auvergne-Rhône-Alpes	69	Villefranche-sur-Saône	69264	69264000000AS
Auvergne-Rhône-Alpes	69	Villefranche-sur-Saône	69264	69264000000BD
Auvergne-Rhône-Alpes	69	Villefranche-sur-Saône	69264	69264000000AM
Auvergne-Rhône-Alpes	69	Ville-sur-Jarnioux	69265	toutes sections
Auvergne-Rhône-Alpes	69	Communay	69272	69272000000ZK
Auvergne-Rhône-Alpes	69	Communay	69272	69272000000AL
Auvergne-Rhône-Alpes	69	Communay	69272	69272000000AO
Auvergne-Rhône-Alpes	69	Communay	69272	69272000000ZB
Auvergne-Rhône-Alpes	69	Communay	69272	69272000000AM
Auvergne-Rhône-Alpes	69	Communay	69272	69272000000AH
Auvergne-Rhône-Alpes	69	Communay	69272	69272000000ZE
Auvergne-Rhône-Alpes	69	Communay	69272	69272000000AK
Auvergne-Rhône-Alpes	69	Communay	69272	69272000000AE

Région	code département	Nom commune	Code Insee commune	liste des sections cadastrales*
Auvergne-Rhône-Alpes	69	Communay	69272	69272000000AI
Auvergne-Rhône-Alpes	69	Communay	69272	69272000000ZC
Auvergne-Rhône-Alpes	69	Communay	69272	69272000000ZA
Auvergne-Rhône-Alpes	69	Communay	69272	69272000000AA
Auvergne-Rhône-Alpes	69	Communay	69272	69272000000ZH
Auvergne-Rhône-Alpes	69	Communay	69272	69272000000ZD
Auvergne-Rhône-Alpes	69	Communay	69272	69272000000AC
Auvergne-Rhône-Alpes	69	Communay	69272	69272000000ZI
Auvergne-Rhône-Alpes	69	Communay	69272	69272000000AP
Auvergne-Rhône-Alpes	69	Communay	69272	69272000000AD
Auvergne-Rhône-Alpes	69	Communay	69272	69272000000AB
Auvergne-Rhône-Alpes	69	Feyzin	69276	69276000000ZD
Auvergne-Rhône-Alpes	69	Feyzin	69276	69276000000ZA
Auvergne-Rhône-Alpes	69	Feyzin	69276	69276000000ZE
Auvergne-Rhône-Alpes	69	Solaize	69296	69296000000AX
Auvergne-Rhône-Alpes	69	Solaize	69296	69296000000AS
Auvergne-Rhône-Alpes	69	Solaize	69296	69296000000AT
Auvergne-Rhône-Alpes	69	Solaize	69296	69296000000AK
Auvergne-Rhône-Alpes	69	Solaize	69296	69296000000AH
Auvergne-Rhône-Alpes	69	Solaize	69296	69296000000ZB
Auvergne-Rhône-Alpes	69	Solaize	69296	69296000000AD
Auvergne-Rhône-Alpes	69	Solaize	69296	69296000000AI
Auvergne-Rhône-Alpes	69	Solaize	69296	69296000000AV
Auvergne-Rhône-Alpes	69	Solaize	69296	69296000000AY
Auvergne-Rhône-Alpes	69	Solaize	69296	69296000000AE
Auvergne-Rhône-Alpes	69	Solaize	69296	69296000000AL
Auvergne-Rhône-Alpes	69	Solaize	69296	69296000000AC
Auvergne-Rhône-Alpes	69	Solaize	69296	69296000000AW
Bourgogne-Franche-Comté	21	Agencourt	21001	21001000000ZA
Bourgogne-Franche-Comté	21	Agencourt	21001	21001000000ZC
Bourgogne-Franche-Comté	21	Agencourt	21001	210010000000A
Bourgogne-Franche-Comté	21	Aiserey	21005	21005000000ZI
Bourgogne-Franche-Comté	21	Aiserey	21005	21005000000ZE
Bourgogne-Franche-Comté	21	Aiserey	21005	21005000000ZL
Bourgogne-Franche-Comté	21	Aiserey	21005	21005000000ZK
Bourgogne-Franche-Comté	21	Aiserey	21005	210050000000C
Bourgogne-Franche-Comté	21	Aiserey	21005	210050000000D
Bourgogne-Franche-Comté	21	Argilly	21022	210220000000F
Bourgogne-Franche-Comté	21	Baubigny	21050	21050000000ZB
Bourgogne-Franche-Comté	21	Baubigny	21050	21050000000ZC

Région	code département	Nom commune	Code Insee commune	liste des sections cadastrales*
Comté				
Bourgogne-Franche-Comté	21	Baubigny	21050	21050000000ZH
Bourgogne-Franche-Comté	21	Baubigny	21050	210500000000D
Bourgogne-Franche-Comté	21	Baubigny	21050	210500000000ZD
Bourgogne-Franche-Comté	21	Baubigny	21050	210500000000ZK
Bourgogne-Franche-Comté	21	Baubigny	21050	2105000000000C
Bourgogne-Franche-Comté	21	Baubigny	21050	2105000000000B
Bourgogne-Franche-Comté	21	Baubigny	21050	210500000000ZI
Bourgogne-Franche-Comté	21	Baubigny	21050	210500000000ZE
Bourgogne-Franche-Comté	21	Bonnencontre	21089	210890000000A
Bourgogne-Franche-Comté	21	Bousselage	21095	toutes sections
Bourgogne-Franche-Comté	21	Brazey-en-Plaine	21103	211030000000ZW
Bourgogne-Franche-Comté	21	Brazey-en-Plaine	21103	211030000000YL
Bourgogne-Franche-Comté	21	Brazey-en-Plaine	21103	211030000000YR
Bourgogne-Franche-Comté	21	Brazey-en-Plaine	21103	211030000000YV
Bourgogne-Franche-Comté	21	Brazey-en-Plaine	21103	211030000000YP
Bourgogne-Franche-Comté	21	Brazey-en-Plaine	21103	211030000000YT
Bourgogne-Franche-Comté	21	Brazey-en-Plaine	21103	211030000000YW
Bourgogne-Franche-Comté	21	Brazey-en-Plaine	21103	211030000000YM
Bourgogne-Franche-Comté	21	Brazey-en-Plaine	21103	211030000000ZT
Bourgogne-Franche-Comté	21	Brazey-en-Plaine	21103	211030000000YS
Bourgogne-Franche-Comté	21	Brazey-en-Plaine	21103	211030000000YA
Bourgogne-Franche-Comté	21	Brazey-en-Plaine	21103	211030000000YO
Bourgogne-Franche-Comté	21	Brazey-en-Plaine	21103	211030000000YN
Bourgogne-Franche-Comté	21	Brazey-en-Plaine	21103	211030000000ZR
Bourgogne-Franche-Comté	21	Broin	21112	211120000000E

Région	code département	Nom commune	Code Insee commune	liste des sections cadastrales*
Bourgogne-Franche-Comté	21	Chambœuf	21132	211320000000B
Bourgogne-Franche-Comté	21	Chambœuf	21132	211320000000ZH
Bourgogne-Franche-Comté	21	Chambœuf	21132	211320000000ZD
Bourgogne-Franche-Comté	21	Chambœuf	21132	211320000000ZE
Bourgogne-Franche-Comté	21	Chambolle-Musigny	21133	toutes sections
Bourgogne-Franche-Comté	21	Charrey-sur-Saône	21148	211480000000AC
Bourgogne-Franche-Comté	21	Charrey-sur-Saône	21148	211480000000AB
Bourgogne-Franche-Comté	21	Collonges-lès-Premières	21183	211830000000D
Bourgogne-Franche-Comté	21	Collonges-lès-Premières	21183	211830000000ZD
Bourgogne-Franche-Comté	21	Collonges-lès-Premières	21183	211830000000ZA
Bourgogne-Franche-Comté	21	Corcelles-les-Monts	21192	toutes sections
Bourgogne-Franche-Comté	21	Curley	21217	212170000000ZC
Bourgogne-Franche-Comté	21	Curley	21217	212170000000ZD
Bourgogne-Franche-Comté	21	Échenon	21239	212390000000ZI
Bourgogne-Franche-Comté	21	Échenon	21239	212390000000ZH
Bourgogne-Franche-Comté	21	Échenon	21239	212390000000AE
Bourgogne-Franche-Comté	21	Échenon	21239	212390000000AB
Bourgogne-Franche-Comté	21	Échenon	21239	212390000000ZB
Bourgogne-Franche-Comté	21	Échenon	21239	212390000000ZE
Bourgogne-Franche-Comté	21	Échenon	21239	212390000000AC
Bourgogne-Franche-Comté	21	Échenon	21239	212390000000ZA
Bourgogne-Franche-Comté	21	Échenon	21239	2123900000000B
Bourgogne-Franche-Comté	21	Échenon	21239	212390000000ZC
Bourgogne-Franche-Comté	21	Échenon	21239	212390000000AD
Bourgogne-Franche-Comté	21	Esbarres	21249	toutes sections
Bourgogne-Franche-	21	Flavignerot	21270	toutes sections

Région	code département	Nom commune	Code Insee commune	liste des sections cadastrales*
Comté				
Bourgogne-Franche-Comté	21	Gerland	21294	212940000000B
Bourgogne-Franche-Comté	21	Gerland	21294	212940000000A
Bourgogne-Franche-Comté	21	Gerland	21294	212940000000ZC
Bourgogne-Franche-Comté	21	Grosbois-lès-Tichey	21311	toutes sections
Bourgogne-Franche-Comté	21	Izeure	21319	toutes sections
Bourgogne-Franche-Comté	21	Longecourt-en-Plaine	21353	213530000000A
Bourgogne-Franche-Comté	21	Longecourt-en-Plaine	21353	213530000000ZA
Bourgogne-Franche-Comté	21	Longecourt-en-Plaine	21353	213530000000ZE
Bourgogne-Franche-Comté	21	Longecourt-en-Plaine	21353	213530000000B
Bourgogne-Franche-Comté	21	Longecourt-en-Plaine	21353	213530000000ZH
Bourgogne-Franche-Comté	21	Losne	21356	213560000000ZK
Bourgogne-Franche-Comté	21	Losne	21356	213560000000C
Bourgogne-Franche-Comté	21	Losne	21356	213560000000ZL
Bourgogne-Franche-Comté	21	Losne	21356	213560000000B
Bourgogne-Franche-Comté	21	Losne	21356	213560000000ZO
Bourgogne-Franche-Comté	21	Losne	21356	213560000000ZH
Bourgogne-Franche-Comté	21	Losne	21356	213560000000ZN
Bourgogne-Franche-Comté	21	Losne	21356	213560000000ZI
Bourgogne-Franche-Comté	21	Losne	21356	213560000000AD
Bourgogne-Franche-Comté	21	Losne	21356	213560000000ZE
Bourgogne-Franche-Comté	21	Losne	21356	213560000000ZD
Bourgogne-Franche-Comté	21	Losne	21356	213560000000AC
Bourgogne-Franche-Comté	21	Losne	21356	213560000000ZP
Bourgogne-Franche-Comté	21	Losne	21356	213560000000AH
Bourgogne-Franche-Comté	21	Losne	21356	213560000000ZR

Région	code département	Nom commune	Code Insee commune	liste des sections cadastrales*
Bourgogne-Franche-Comté	21	Losne	21356	21356000000AI
Bourgogne-Franche-Comté	21	Losne	21356	21356000000ZM
Bourgogne-Franche-Comté	21	Magny-lès-Aubigny	21366	toutes sections
Bourgogne-Franche-Comté	21	Merceuil	21405	21405000000ZN
Bourgogne-Franche-Comté	21	Merceuil	21405	21405000000ZL
Bourgogne-Franche-Comté	21	Merceuil	21405	21405000000ZM
Bourgogne-Franche-Comté	21	Meursault	21412	214120000000G
Bourgogne-Franche-Comté	21	Meursault	21412	214120000000AB
Bourgogne-Franche-Comté	21	Meursault	21412	214120000000CA
Bourgogne-Franche-Comté	21	Meursault	21412	214120000000AH
Bourgogne-Franche-Comté	21	Meursault	21412	214120000000AD
Bourgogne-Franche-Comté	21	Meursault	21412	214120000000CL
Bourgogne-Franche-Comté	21	Meursault	21412	214120000000AE
Bourgogne-Franche-Comté	21	Meursault	21412	214120000000CM
Bourgogne-Franche-Comté	21	Meursault	21412	214120000000AN
Bourgogne-Franche-Comté	21	Meursault	21412	214120000000CI
Bourgogne-Franche-Comté	21	Meursault	21412	214120000000CS
Bourgogne-Franche-Comté	21	Meursault	21412	214120000000CR
Bourgogne-Franche-Comté	21	Meursault	21412	214120000000AI
Bourgogne-Franche-Comté	21	Meursault	21412	214120000000BP
Bourgogne-Franche-Comté	21	Meursault	21412	214120000000AX
Bourgogne-Franche-Comté	21	Meursault	21412	214120000000AK
Bourgogne-Franche-Comté	21	Meursault	21412	214120000000AM
Bourgogne-Franche-Comté	21	Meursault	21412	214120000000AW
Bourgogne-Franche-Comté	21	Meursault	21412	214120000000AL
Bourgogne-Franche-Comté	21	Meursault	21412	214120000000CT

Région	code département	Nom commune	Code Insee commune	liste des sections cadastrales*
Comté				
Bourgogne-Franche-Comté	21	Meursault	21412	21412000000ZC
Bourgogne-Franche-Comté	21	Meursault	21412	21412000000ZB
Bourgogne-Franche-Comté	21	Montagny-lès-Seurre	21424	toutes sections
Bourgogne-Franche-Comté	21	Monthelie	21428	toutes sections
Bourgogne-Franche-Comté	21	Montot	21440	21440000000AD
Bourgogne-Franche-Comté	21	Montot	21440	21440000000AB
Bourgogne-Franche-Comté	21	Montot	21440	21440000000ZI
Bourgogne-Franche-Comté	21	Montot	21440	21440000000ZH
Bourgogne-Franche-Comté	21	Montot	21440	21440000000ZE
Bourgogne-Franche-Comté	21	Montot	21440	21440000000ZB
Bourgogne-Franche-Comté	21	Montot	21440	21440000000ZD
Bourgogne-Franche-Comté	21	Morey-Saint-Denis	21442	toutes sections
Bourgogne-Franche-Comté	21	Pagny-le-Château	21475	214750000000A
Bourgogne-Franche-Comté	21	Pagny-le-Château	21475	214750000000F
Bourgogne-Franche-Comté	21	Pagny-le-Château	21475	214750000000B
Bourgogne-Franche-Comté	21	Pagny-le-Château	21475	214750000000ZB
Bourgogne-Franche-Comté	21	Pagny-le-Château	21475	214750000000C
Bourgogne-Franche-Comté	21	Reulle-Vergy	21523	215230000000B
Bourgogne-Franche-Comté	21	La Rochepot	21527	toutes sections
Bourgogne-Franche-Comté	21	Saint-Nicolas-lès-Cîteaux	21564	toutes sections
Bourgogne-Franche-Comté	21	Saint-Romain	21569	215690000000F
Bourgogne-Franche-Comté	21	Saint-Romain	21569	215690000000ZC
Bourgogne-Franche-Comté	21	Saint-Romain	21569	215690000000B
Bourgogne-Franche-Comté	21	Saint-Romain	21569	215690000000E
Bourgogne-Franche-Comté	21	Saint-Romain	21569	215690000000C

Région	code département	Nom commune	Code Insee commune	liste des sections cadastrales*
Bourgogne-Franche-Comté	21	Saint-Romain	21569	215690000000D
Bourgogne-Franche-Comté	21	Saint-Romain	21569	215690000000G
Bourgogne-Franche-Comté	21	Saint-Usage	21577	215770000000ZA
Bourgogne-Franche-Comté	21	Saint-Usage	21577	215770000000AH
Bourgogne-Franche-Comté	21	Saint-Usage	21577	215770000000C
Bourgogne-Franche-Comté	21	Soirans	21609	216090000000ZB
Bourgogne-Franche-Comté	21	Tichey	21637	toutes sections
Bourgogne-Franche-Comté	21	Tillenay	21639	216390000000ZA
Bourgogne-Franche-Comté	21	Tillenay	21639	216390000000A
Bourgogne-Franche-Comté	21	Volnay	21712	217120000000A
Bourgogne-Franche-Comté	25	Mercey-le-Grand	25374	toutes sections
Bourgogne-Franche-Comté	39	Amange	39008	390080000000A
Bourgogne-Franche-Comté	39	Amange	39008	390080000000ZC
Bourgogne-Franche-Comté	39	Amange	39008	390080000000ZB
Bourgogne-Franche-Comté	39	Annoire	39011	390110000000ZV
Bourgogne-Franche-Comté	39	Annoire	39011	390110000000ZX
Bourgogne-Franche-Comté	39	Annoire	39011	390110000000YA
Bourgogne-Franche-Comté	39	Annoire	39011	390110000000YI
Bourgogne-Franche-Comté	39	Annoire	39011	390110000000ZY
Bourgogne-Franche-Comté	39	Annoire	39011	390110000000E
Bourgogne-Franche-Comté	39	Annoire	39011	390110000000YE
Bourgogne-Franche-Comté	39	Annoire	39011	390110000000YD
Bourgogne-Franche-Comté	39	Annoire	39011	390110000000ZW
Bourgogne-Franche-Comté	39	Annoire	39011	390110000000YC
Bourgogne-Franche-Comté	39	Annoire	39011	390110000000YB
Bourgogne-Franche-Comté	39	Annoire	39011	390110000000B

Région	code département	Nom commune	Code Insee commune	liste des sections cadastrales*
Comté				
Bourgogne-Franche-Comté	39	Annoire	39011	39011000000ZT
Bourgogne-Franche-Comté	39	Annoire	39011	39011000000YH
Bourgogne-Franche-Comté	39	Annoire	39011	39011000000YK
Bourgogne-Franche-Comté	39	Aumur	39029	toutes sections
Bourgogne-Franche-Comté	39	Brans	39074	39074000000AC
Bourgogne-Franche-Comté	39	Champdivers	39099	39099000000ZH
Bourgogne-Franche-Comté	39	Champdivers	39099	39099000000ZI
Bourgogne-Franche-Comté	39	Champdivers	39099	39099000000ZM
Bourgogne-Franche-Comté	39	Chemin	39138	toutes sections
Bourgogne-Franche-Comté	39	Gendrey	39246	39246000000AC
Bourgogne-Franche-Comté	39	Gendrey	39246	39246000000ZD
Bourgogne-Franche-Comté	39	Gendrey	39246	39246000000ZA
Bourgogne-Franche-Comté	39	Gendrey	39246	39246000000AH
Bourgogne-Franche-Comté	39	Gendrey	39246	39246000000AB
Bourgogne-Franche-Comté	39	Gendrey	39246	39246000000ZI
Bourgogne-Franche-Comté	39	Gendrey	39246	39246000000ZK
Bourgogne-Franche-Comté	39	Gendrey	39246	39246000000ZH
Bourgogne-Franche-Comté	39	Gendrey	39246	39246000000AE
Bourgogne-Franche-Comté	39	Gendrey	39246	39246000000ZE
Bourgogne-Franche-Comté	39	Gevry	39252	39252000000ZA
Bourgogne-Franche-Comté	39	Gevry	39252	39252000000ZE
Bourgogne-Franche-Comté	39	Gevry	39252	39252000000A
Bourgogne-Franche-Comté	39	Lavans-lès-Dole	39285	39285000000ZM
Bourgogne-Franche-Comté	39	Lavans-lès-Dole	39285	39285000000ZK
Bourgogne-Franche-Comté	39	Lavans-lès-Dole	39285	39285000000AB

Région	code département	Nom commune	Code Insee commune	liste des sections cadastrales*
Bourgogne-Franche-Comté	39	Lavans-lès-Dole	39285	39285000000ZN
Bourgogne-Franche-Comté	39	Lavans-lès-Dole	39285	39285000000AC
Bourgogne-Franche-Comté	39	Lavans-lès-Dole	39285	39285000000ZE
Bourgogne-Franche-Comté	39	Lavans-lès-Dole	39285	39285000000ZO
Bourgogne-Franche-Comté	39	Lavans-lès-Dole	39285	39285000000ZP
Bourgogne-Franche-Comté	39	Lavans-lès-Dole	39285	39285000000ZL
Bourgogne-Franche-Comté	39	Longwy-sur-le-Doubs	39299	39299000000ZR
Bourgogne-Franche-Comté	39	Longwy-sur-le-Doubs	39299	39299000000ZC
Bourgogne-Franche-Comté	39	Longwy-sur-le-Doubs	39299	39299000000ZB
Bourgogne-Franche-Comté	39	Molay	39338	39338000000ZA
Bourgogne-Franche-Comté	39	Molay	39338	39338000000ZB
Bourgogne-Franche-Comté	39	Offlanges	39392	39392000000AC
Bourgogne-Franche-Comté	39	Orchamps	39396	39396000000ZK
Bourgogne-Franche-Comté	39	Orchamps	39396	39396000000ZM
Bourgogne-Franche-Comté	39	Orchamps	39396	39396000000AB
Bourgogne-Franche-Comté	39	Orchamps	39396	39396000000ZL
Bourgogne-Franche-Comté	39	Ougney	39398	39398000000ZK
Bourgogne-Franche-Comté	39	Ougney	39398	39398000000ZL
Bourgogne-Franche-Comté	39	Peseux	39412	39412000000ZE
Bourgogne-Franche-Comté	39	Peseux	39412	39412000000ZB
Bourgogne-Franche-Comté	39	Peseux	39412	39412000000ZA
Bourgogne-Franche-Comté	39	Peseux	39412	39412000000ZH
Bourgogne-Franche-Comté	39	Le Petit-Mercey	39414	39414000000ZC
Bourgogne-Franche-Comté	39	Le Petit-Mercey	39414	39414000000ZD
Bourgogne-Franche-Comté	39	Romain	39464	39464000000ZD
Bourgogne-Franche-	39	Romain	39464	39464000000ZA

Région	code département	Nom commune	Code Insee commune	liste des sections cadastrales*
Comté				
Bourgogne-Franche-Comté	39	Romain	39464	394640000000E
Bourgogne-Franche-Comté	39	Romain	39464	394640000000ZE
Bourgogne-Franche-Comté	39	Romain	39464	394640000000AB
Bourgogne-Franche-Comté	39	Romain	39464	394640000000B
Bourgogne-Franche-Comté	39	Romain	39464	394640000000ZC
Bourgogne-Franche-Comté	39	Romain	39464	394640000000AC
Bourgogne-Franche-Comté	39	Romange	39465	toutes sections
Bourgogne-Franche-Comté	39	Saint-Aubin	39476	toutes sections
Bourgogne-Franche-Comté	39	Saint-Loup	39490	toutes sections
Bourgogne-Franche-Comté	39	Sermange	39513	toutes sections
Bourgogne-Franche-Comté	39	Serre-les-Moulières	39514	toutes sections
Bourgogne-Franche-Comté	39	Tavaux	39526	toutes sections
Bourgogne-Franche-Comté	39	Thervay	39528	395280000000YS
Bourgogne-Franche-Comté	39	Thervay	39528	395280000000AE
Bourgogne-Franche-Comté	39	Thervay	39528	395280000000AD
Bourgogne-Franche-Comté	39	Thervay	39528	395280000000YW
Bourgogne-Franche-Comté	39	Thervay	39528	395280000000XA
Bourgogne-Franche-Comté	39	Thervay	39528	395280000000YN
Bourgogne-Franche-Comté	39	Thervay	39528	395280000000YC
Bourgogne-Franche-Comté	39	Thervay	39528	395280000000XC
Bourgogne-Franche-Comté	39	Thervay	39528	395280000000YV
Bourgogne-Franche-Comté	39	Thervay	39528	395280000000XB
Bourgogne-Franche-Comté	39	Thervay	39528	395280000000E
Bourgogne-Franche-Comté	39	Thervay	39528	395280000000YM
Bourgogne-Franche-Comté	39	Thervay	39528	395280000000YX

Région	code département	Nom commune	Code Insee commune	liste des sections cadastrales*
Bourgogne-Franche-Comté	39	Thervay	39528	39528000000YB
Bourgogne-Franche-Comté	70	Aboncourt-Gesincourt	70002	70002000000ZW
Bourgogne-Franche-Comté	70	Aboncourt-Gesincourt	70002	70002000000ZM
Bourgogne-Franche-Comté	70	Aboncourt-Gesincourt	70002	70002000000ZX
Bourgogne-Franche-Comté	70	Aboncourt-Gesincourt	70002	700020000000B
Bourgogne-Franche-Comté	70	Arbecy	70025	70025000000ZB
Bourgogne-Franche-Comté	70	Arbecy	70025	70025000000ZA
Bourgogne-Franche-Comté	70	Arbecy	70025	700250000000A
Bourgogne-Franche-Comté	70	Arbecy	70025	70025000000YA
Bourgogne-Franche-Comté	70	Aulx-lès-Cromary	70036	70036000000AB
Bourgogne-Franche-Comté	70	Aulx-lès-Cromary	70036	70036000000ZA
Bourgogne-Franche-Comté	70	Chambornay-lès-Bellevaux	70118	70118000000ZA
Bourgogne-Franche-Comté	70	Chambornay-lès-Bellevaux	70118	701180000000B
Bourgogne-Franche-Comté	70	Chambornay-lès-Bellevaux	70118	70118000000ZB
Bourgogne-Franche-Comté	70	La Chapelle-Saint-Quillain	70129	70129000000ZD
Bourgogne-Franche-Comté	70	La Chapelle-Saint-Quillain	70129	70129000000ZB
Bourgogne-Franche-Comté	70	La Chapelle-Saint-Quillain	70129	70129000000ZE
Bourgogne-Franche-Comté	70	La Chapelle-Saint-Quillain	70129	701290000000A
Bourgogne-Franche-Comté	70	La Chapelle-Saint-Quillain	70129	70129000000ZC
Bourgogne-Franche-Comté	70	La Chapelle-Saint-Quillain	70129	70129000000ZA
Bourgogne-Franche-Comté	70	Cintrey	70153	70153000000ZB
Bourgogne-Franche-Comté	70	Cintrey	70153	70153000000ZA
Bourgogne-Franche-Comté	70	Cintrey	70153	70153000000ZC
Bourgogne-Franche-Comté	70	Cirey	70154	70154000000AB
Bourgogne-Franche-Comté	71	Cirey	70154	70154000000XA
Bourgogne-Franche-	70	Cirey	70154	70154000000ZN

Région	code département	Nom commune	Code Insee commune	liste des sections cadastrales*
Comté				
Bourgogne-Franche-Comté	70	Cromary	70189	70189000000ZC
Bourgogne-Franche-Comté	70	Gevigney-et-Mercey	70267	70267000000ZD
Bourgogne-Franche-Comté	70	Gevigney-et-Mercey	70267	70267000000ZE
Bourgogne-Franche-Comté	70	Gevigney-et-Mercey	70267	70267000000ZA
Bourgogne-Franche-Comté	70	Gevigney-et-Mercey	70267	70267000000ZH
Bourgogne-Franche-Comté	70	Gevigney-et-Mercey	70267	702670000000E
Bourgogne-Franche-Comté	70	Gevigney-et-Mercey	70267	70267000000ZN
Bourgogne-Franche-Comté	70	Gevigney-et-Mercey	70267	70267000000ZC
Bourgogne-Franche-Comté	70	Gevigney-et-Mercey	70267	70267000000ZB
Bourgogne-Franche-Comté	70	Gevigney-et-Mercey	70267	70267000000ZI
Bourgogne-Franche-Comté	70	Gevigney-et-Mercey	70267	702670000000A
Bourgogne-Franche-Comté	70	Gevigney-et-Mercey	70267	70267000000ZL
Bourgogne-Franche-Comté	70	Gevigney-et-Mercey	70267	702670000000AB
Bourgogne-Franche-Comté	70	Gevigney-et-Mercey	70267	702670000000AD
Bourgogne-Franche-Comté	70	Gevigney-et-Mercey	70267	70267000000ZP
Bourgogne-Franche-Comté	70	Gevigney-et-Mercey	70267	70267000000ZR
Bourgogne-Franche-Comté	70	Gevigney-et-Mercey	70267	70267000000ZO
Bourgogne-Franche-Comté	70	Grandvelle-et-le-Perrenot	70275	702750000000B
Bourgogne-Franche-Comté	70	Grandvelle-et-le-Perrenot	70275	702750000000E
Bourgogne-Franche-Comté	70	Grandvelle-et-le-Perrenot	70275	702750000000A
Bourgogne-Franche-Comté	70	Grandvelle-et-le-Perrenot	70275	70275000000ZR
Bourgogne-Franche-Comté	70	Grandvelle-et-le-Perrenot	70275	70275000000ZT
Bourgogne-Franche-Comté	70	Grandvelle-et-le-Perrenot	70275	702750000000F
Bourgogne-Franche-Comté	70	Grandvelle-et-le-Perrenot	70275	70275000000ZP
Bourgogne-Franche-Comté	70	Grandvelle-et-le-Perrenot	70275	70275000000ZN

Région	code département	Nom commune	Code Insee commune	liste des sections cadastrales*
Bourgogne-Franche-Comté	70	Grandvelle-et-le-Perrenot	70275	70275000000ZO
Bourgogne-Franche-Comté	70	Grandvelle-et-le-Perrenot	70275	702750000000C
Bourgogne-Franche-Comté	70	Grandvelle-et-le-Perrenot	70275	70275000000ZM
Bourgogne-Franche-Comté	70	Grandvelle-et-le-Perrenot	70275	70275000000ZL
Bourgogne-Franche-Comté	70	Grandvelle-et-le-Perrenot	70275	70275000000ZS
Bourgogne-Franche-Comté	70	Grandvelle-et-le-Perrenot	70275	702750000000D
Bourgogne-Franche-Comté	70	Hyet	70288	702880000000B feuille02
Bourgogne-Franche-Comté	70	Igny	70289	toutes sections
Bourgogne-Franche-Comté	70	Jussey	70292	70292391000ZB
Bourgogne-Franche-Comté	70	Jussey	70292	70292000000YE
Bourgogne-Franche-Comté	70	Jussey	70292	70292000000YA
Bourgogne-Franche-Comté	70	Jussey	70292	70292391000ZA
Bourgogne-Franche-Comté	70	Jussey	70292	702923910000A
Bourgogne-Franche-Comté	70	Jussey	70292	702920000000C
Bourgogne-Franche-Comté	70	Jussey	70292	70292000000ZO
Bourgogne-Franche-Comté	70	Jussey	70292	70292000000ZB
Bourgogne-Franche-Comté	70	Jussey	70292	70292000000ZT
Bourgogne-Franche-Comté	70	Jussey	70292	70292000000ZX
Bourgogne-Franche-Comté	70	Jussey	70292	70292000000YD
Bourgogne-Franche-Comté	70	Jussey	70292	702923910000C
Bourgogne-Franche-Comté	70	Jussey	70292	70292391000ZC
Bourgogne-Franche-Comté	70	Jussey	70292	70292000000ZP
Bourgogne-Franche-Comté	70	Jussey	70292	70292000000ZW
Bourgogne-Franche-Comté	70	Jussey	70292	702920000000G
Bourgogne-Franche-Comté	70	Jussey	70292	702920000000D
Bourgogne-Franche-Comté	70	Jussey	70292	70292000000ZR

Région	code département	Nom commune	Code Insee commune	liste des sections cadastrales*
Comté				
Bourgogne-Franche-Comté	70	Jussey	70292	702923910000B
Bourgogne-Franche-Comté	70	Jussey	70292	70292000000ZV
Bourgogne-Franche-Comté	70	Jussey	70292	70292000000YB
Bourgogne-Franche-Comté	70	Jussey	70292	70292391000ZD
Bourgogne-Franche-Comté	70	Lieffrans	70301	toutes sections
Bourgogne-Franche-Comté	70	Mailley-et-Chazelot	70324	70324000000ZO
Bourgogne-Franche-Comté	70	Mailley-et-Chazelot	70324	703240000000F
Bourgogne-Franche-Comté	70	Melin	70337	toutes sections
Bourgogne-Franche-Comté	70	Montigny-lès-Cherlieu	70362	toutes sections
Bourgogne-Franche-Comté	70	Neuve-lès-Cromary	70383	703830000000B
Bourgogne-Franche-Comté	70	Neuve-lès-Cromary	70383	70383000000ZC
Bourgogne-Franche-Comté	70	Neuve-lès-Cromary	70383	70383000000ZA
Bourgogne-Franche-Comté	70	Neuve-lès-Cromary	70383	70383000000ZB
Bourgogne-Franche-Comté	70	Neuve-lès-Cromary	70383	70383000000ZD
Bourgogne-Franche-Comté	70	Neuve-lès-Cromary	70383	70383000000AB
Bourgogne-Franche-Comté	70	Neuve-lès-la-Charité	70384	70384000000ZH
Bourgogne-Franche-Comté	70	Neuve-lès-la-Charité	70384	703840000000E
Bourgogne-Franche-Comté	70	Neuve-lès-la-Charité	70384	70384000000ZE
Bourgogne-Franche-Comté	70	Oigney	70392	toutes sections
Bourgogne-Franche-Comté	70	Ouge	70400	70400000000ZI
Bourgogne-Franche-Comté	70	Ouge	70400	70400000000ZD
Bourgogne-Franche-Comté	70	Ouge	70400	70400000000YA
Bourgogne-Franche-Comté	70	Ouge	70400	704000000000B
Bourgogne-Franche-Comté	70	Ouge	70400	70400000000ZM
Bourgogne-Franche-Comté	70	Ouge	70400	70400000000ZL

Région	code département	Nom commune	Code Insee commune	liste des sections cadastrales*
Bourgogne-Franche-Comté	70	Ouge	70400	70400000000ZE
Bourgogne-Franche-Comté	70	Ouge	70400	704000000000C
Bourgogne-Franche-Comté	70	Ouge	70400	704000000000ZC
Bourgogne-Franche-Comté	70	Ouge	70400	704000000000ZH
Bourgogne-Franche-Comté	70	Ouge	70400	704000000000ZK
Bourgogne-Franche-Comté	70	Romaine (La)	70418	705510000000ZD
Bourgogne-Franche-Comté	70	Romaine (La)	70418	705510000000ZC
Bourgogne-Franche-Comté	70	Romaine (La)	70418	705510000000D
Bourgogne-Franche-Comté	70	Romaine (La)	70418	704180000000ZC
Bourgogne-Franche-Comté	70	Romaine (La)	70418	704180000000A
Bourgogne-Franche-Comté	70	Romaine (La)	70418	702810000000ZD
Bourgogne-Franche-Comté	70	Romaine (La)	70418	704180000000ZH
Bourgogne-Franche-Comté	70	Romaine (La)	70418	705510000000ZH
Bourgogne-Franche-Comté	70	Romaine (La)	70418	704180000000ZB
Bourgogne-Franche-Comté	70	Romaine (La)	70418	705510000000AB
Bourgogne-Franche-Comté	70	Romaine (La)	70418	705510000000ZK
Bourgogne-Franche-Comté	70	Romaine (La)	70418	705510000000C
Bourgogne-Franche-Comté	70	Romaine (La)	70418	702810000000ZB
Bourgogne-Franche-Comté	70	Romaine (La)	70418	704180000000C
Bourgogne-Franche-Comté	70	Romaine (La)	70418	705510000000ZM
Bourgogne-Franche-Comté	70	Romaine (La)	70418	704180000000B
Bourgogne-Franche-Comté	70	Romaine (La)	70418	705510000000ZA
Bourgogne-Franche-Comté	70	Romaine (La)	70418	702810000000ZC
Bourgogne-Franche-Comté	70	Romaine (La)	70418	705510000000ZI
Bourgogne-Franche-Comté	70	Romaine (La)	70418	704180000000ZA
Bourgogne-Franche-Comté	70	Romaine (La)	70418	704180000000ZE

Région	code département	Nom commune	Code Insee commune	liste des sections cadastrales*
Comté				
Bourgogne-Franche-Comté	70	Romaine (La)	70418	70551000000ZB
Bourgogne-Franche-Comté	70	Romaine (La)	70418	70551000000ZL
Bourgogne-Franche-Comté	70	Romaine (La)	70418	70551000000YA
Bourgogne-Franche-Comté	70	Romaine (La)	70418	702810000000A
Bourgogne-Franche-Comté	70	Romaine (La)	70418	70281000000ZA
Bourgogne-Franche-Comté	70	Preigney	70423	70423000000ZL
Bourgogne-Franche-Comté	70	Preigney	70423	70423000000ZA
Bourgogne-Franche-Comté	70	Preigney	70423	704230000000D
Bourgogne-Franche-Comté	70	Preigney	70423	70423000000ZC
Bourgogne-Franche-Comté	70	Preigney	70423	704230000000B
Bourgogne-Franche-Comté	70	Preigney	70423	70423000000ZB
Bourgogne-Franche-Comté	70	Preigney	70423	70423000000ZK
Bourgogne-Franche-Comté	70	Preigney	70423	704230000000A
Bourgogne-Franche-Comté	70	La Quarte	70430	toutes sections
Bourgogne-Franche-Comté	70	Quenoche	70431	aucune section
Bourgogne-Franche-Comté	70	Recologne-lès-Rioz	70441	toutes sections
Bourgogne-Franche-Comté	70	Rioz	70447	70447000000AL
Bourgogne-Franche-Comté	70	Rioz	70447	704470000000C
Bourgogne-Franche-Comté	70	Rioz	70447	70447000000ZH
Bourgogne-Franche-Comté	70	Rioz	70447	70447241000ZA
Bourgogne-Franche-Comté	70	Rioz	70447	704472410000A feuille01
Bourgogne-Franche-Comté	70	Rioz	70447	70447000000ZI
Bourgogne-Franche-Comté	70	Rioz	70447	70447000000ZE
Bourgogne-Franche-Comté	70	Rioz	70447	704470000000D
Bourgogne-Franche-Comté	70	Rosières-sur-Mance	70454	704540000000B feuille03

Région	code département	Nom commune	Code Insee commune	liste des sections cadastrales*
Bourgogne-Franche-Comté	70	Saint-Gand	70463	704630000000D
Bourgogne-Franche-Comté	70	Saint-Gand	70463	704630000000A feuille04
Bourgogne-Franche-Comté	70	Saint-Gand	70463	704630000000C feuille02
Bourgogne-Franche-Comté	70	Saint-Gand	70463	704630000000ZA
Bourgogne-Franche-Comté	70	Saint-Marcel	70468	toutes sections
Bourgogne-Franche-Comté	70	Sainte-Reine	70471	704710000000ZB
Bourgogne-Franche-Comté	70	Sainte-Reine	70471	704710000000ZC
Bourgogne-Franche-Comté	70	Sainte-Reine	70471	704710000000ZD
Bourgogne-Franche-Comté	70	Sainte-Reine	70471	704710000000A
Bourgogne-Franche-Comté	70	Sainte-Reine	70471	704710000000D
Bourgogne-Franche-Comté	70	Semmadon	70486	704860000000ZE
Bourgogne-Franche-Comté	70	Semmadon	70486	704860000000C
Bourgogne-Franche-Comté	70	Semmadon	70486	704860000000ZI
Bourgogne-Franche-Comté	70	Semmadon	70486	704860000000ZH
Bourgogne-Franche-Comté	70	Semmadon	70486	704860000000ZB
Bourgogne-Franche-Comté	70	Semmadon	70486	704860000000ZD
Bourgogne-Franche-Comté	70	Semmadon	70486	704860000000ZK
Bourgogne-Franche-Comté	70	Semmadon	70486	704860000000ZA
Bourgogne-Franche-Comté	70	Semmadon	70486	704860000000E
Bourgogne-Franche-Comté	70	Semmadon	70486	704860000000ZL
Bourgogne-Franche-Comté	70	Semmadon	70486	704860000000D
Bourgogne-Franche-Comté	70	Soing-Cubry-Charentenay	70492	704920000000ZI
Bourgogne-Franche-Comté	70	Soing-Cubry-Charentenay	70492	704920000000ZP
Bourgogne-Franche-Comté	70	Soing-Cubry-Charentenay	70492	704920000000ZE
Bourgogne-Franche-Comté	70	Soing-Cubry-Charentenay	70492	704920000000ZK
Bourgogne-Franche-Comté	70	Soing-Cubry-Charentenay	70492	704921310000ZH

Région	code département	Nom commune	Code Insee commune	liste des sections cadastrales*
Comté				
Bourgogne-Franche-Comté	70	Soing-Cubry-Charentenay	70492	70492000000ZH
Bourgogne-Franche-Comté	70	Sorans-lès-Breurey	70493	aucune section
Bourgogne-Franche-Comté	70	Traitiéfontaine	70503	toutes sections
Bourgogne-Franche-Comté	70	Vitrey-sur-Mance	70572	70572000000ZM
Bourgogne-Franche-Comté	70	Vitrey-sur-Mance	70572	70572000000ZN
Bourgogne-Franche-Comté	70	Vitrey-sur-Mance	70572	70572000000ZA
Bourgogne-Franche-Comté	70	Vitrey-sur-Mance	70572	70572000000ZH
Bourgogne-Franche-Comté	70	Vitrey-sur-Mance	70572	70572000000ZL
Bourgogne-Franche-Comté	70	Vitrey-sur-Mance	70572	70572000000ZI
Bourgogne-Franche-Comté	70	Vitrey-sur-Mance	70572	705720000000C
Bourgogne-Franche-Comté	70	Vitrey-sur-Mance	70572	705720000000B
Bourgogne-Franche-Comté	70	Vitrey-sur-Mance	70572	70572000000ZK
Bourgogne-Franche-Comté	70	Vitrey-sur-Mance	70572	70572000000YA
Bourgogne-Franche-Comté	70	Vitrey-sur-Mance	70572	70572000000ZE
Bourgogne-Franche-Comté	71	Bantanges	71018	710180000000C
Bourgogne-Franche-Comté	71	Bantanges	71018	710180000000D
Bourgogne-Franche-Comté	71	Bantanges	71018	710180000000B
Bourgogne-Franche-Comté	71	Bantanges	71018	710180000000E
Bourgogne-Franche-Comté	71	Bantanges	71018	710180000000A
Bourgogne-Franche-Comté	71	Brienne	71061	toutes sections
Bourgogne-Franche-Comté	71	Buxy	71070	71070000000AW
Bourgogne-Franche-Comté	71	Buxy	71070	71070000000ZC
Bourgogne-Franche-Comté	71	La Chapelle-Naude	71092	toutes sections
Bourgogne-Franche-Comté	71	La Chapelle-Thècle	71097	toutes sections
Bourgogne-Franche-Comté	71	Charette-Varennes	71101	711010000000C

Région	code département	Nom commune	Code Insee commune	liste des sections cadastrales*
Bourgogne-Franche-Comté	71	Charette-Varenes	71101	71101000000ZM
Bourgogne-Franche-Comté	71	Charette-Varenes	71101	71101000000ZE
Bourgogne-Franche-Comté	71	Charette-Varenes	71101	71101000000ZD
Bourgogne-Franche-Comté	71	Charette-Varenes	71101	711010000000A
Bourgogne-Franche-Comté	71	Charette-Varenes	71101	71101000000ZH
Bourgogne-Franche-Comté	71	Charette-Varenes	71101	71101000000ZL
Bourgogne-Franche-Comté	71	Charette-Varenes	71101	71101000000ZK
Bourgogne-Franche-Comté	71	Charette-Varenes	71101	71101000000ZI
Bourgogne-Franche-Comté	71	Charette-Varenes	71101	711010000000D
Bourgogne-Franche-Comté	71	La Charmée	71102	toutes sections
Bourgogne-Franche-Comté	71	Chenôves	71124	71124000000ZC
Bourgogne-Franche-Comté	71	Chenôves	71124	711240000000C
Bourgogne-Franche-Comté	71	Chenôves	71124	71124000000ZB
Bourgogne-Franche-Comté	71	Chenôves	71124	711240000000A
Bourgogne-Franche-Comté	71	Chenôves	71124	711240000000B
Bourgogne-Franche-Comté	71	Chenôves	71124	711240000000E
Bourgogne-Franche-Comté	71	Chenôves	71124	71124000000ZH
Bourgogne-Franche-Comté	71	Dampierre-en-Bresse	71168	toutes sections
Bourgogne-Franche-Comté	71	Frontenard	71208	71208000000ZK
Bourgogne-Franche-Comté	71	Frontenard	71208	712080000000C
Bourgogne-Franche-Comté	71	Frontenard	71208	71208000000ZM
Bourgogne-Franche-Comté	71	Frontenard	71208	712080000000E
Bourgogne-Franche-Comté	71	Frontenard	71208	71208000000ZH
Bourgogne-Franche-Comté	71	Frontenard	71208	712080000000D
Bourgogne-Franche-Comté	71	Frontenard	71208	71208000000ZI
Bourgogne-Franche-Comté	71	Frontenard	71208	712080000000A

Région	code département	Nom commune	Code Insee commune	liste des sections cadastrales*
Comté				
Bourgogne-Franche-Comté	71	Frontenard	71208	71208000000ZD
Bourgogne-Franche-Comté	71	Frontenard	71208	71208000000ZN
Bourgogne-Franche-Comté	71	Frontenard	71208	71208000000ZE
Bourgogne-Franche-Comté	71	Frontenard	71208	71208000000ZA
Bourgogne-Franche-Comté	71	Frontenard	71208	71208000000ZL
Bourgogne-Franche-Comté	71	La Genête	71213	71213000000ZL
Bourgogne-Franche-Comté	71	La Genête	71213	71213000000ZA
Bourgogne-Franche-Comté	71	La Genête	71213	712130000000C
Bourgogne-Franche-Comté	71	La Genête	71213	71213000000ZD
Bourgogne-Franche-Comté	71	La Genête	71213	71213000000ZB
Bourgogne-Franche-Comté	71	La Genête	71213	71213000000ZH
Bourgogne-Franche-Comté	71	La Genête	71213	71213000000ZE
Bourgogne-Franche-Comté	71	La Genête	71213	71213000000ZC
Bourgogne-Franche-Comté	71	La Genête	71213	712130000000B
Bourgogne-Franche-Comté	71	La Genête	71213	712130000000A
Bourgogne-Franche-Comté	71	La Genête	71213	71213000000ZI
Bourgogne-Franche-Comté	71	Granges	71225	71225000000AB
Bourgogne-Franche-Comté	71	Granges	71225	71225000000AC
Bourgogne-Franche-Comté	71	Granges	71225	71225000000AD
Bourgogne-Franche-Comté	71	Granges	71225	71225000000AE
Bourgogne-Franche-Comté	71	Granges	71225	712250000000B
Bourgogne-Franche-Comté	71	Jouvençon	71244	712440000000C
Bourgogne-Franche-Comté	71	Jouvençon	71244	712440000000A
Bourgogne-Franche-Comté	71	Jully-lès-Buxy	71247	toutes sections
Bourgogne-Franche-Comté	71	Lays-sur-le-Doubs	71254	71254000000ZD

Région	code département	Nom commune	Code Insee commune	liste des sections cadastrales*
Bourgogne-Franche-Comté	71	Lux	71269	71269000000AB
Bourgogne-Franche-Comté	71	Lux	71269	71269000000AA
Bourgogne-Franche-Comté	71	Lux	71269	71269000000AK
Bourgogne-Franche-Comté	71	Lux	71269	71269000000ZH
Bourgogne-Franche-Comté	71	Lux	71269	71269000000AC
Bourgogne-Franche-Comté	71	Ménetreuil	71293	toutes sections
Bourgogne-Franche-Comté	71	Mervans	71295	71295000000ZB
Bourgogne-Franche-Comté	71	Mervans	71295	712950000000A
Bourgogne-Franche-Comté	71	Mervans	71295	71295000000AI
Bourgogne-Franche-Comté	71	Mervans	71295	71295000000AK
Bourgogne-Franche-Comté	71	Mervans	71295	712950000000D
Bourgogne-Franche-Comté	71	Mervans	71295	71295000000AE
Bourgogne-Franche-Comté	71	Mervans	71295	71295000000AH
Bourgogne-Franche-Comté	71	Mervans	71295	71295000000AL
Bourgogne-Franche-Comté	71	Mervans	71295	712950000000C
Bourgogne-Franche-Comté	71	Montagny-lès-Buxy	71302	713020000000E
Bourgogne-Franche-Comté	71	Montpont-en-Bresse	71318	71318000000AC
Bourgogne-Franche-Comté	71	Montpont-en-Bresse	71318	713180000000F
Bourgogne-Franche-Comté	71	Montpont-en-Bresse	71318	713180000000H
Bourgogne-Franche-Comté	71	Montpont-en-Bresse	71318	713180000000E
Bourgogne-Franche-Comté	71	Montpont-en-Bresse	71318	71318000000ZA
Bourgogne-Franche-Comté	71	Montpont-en-Bresse	71318	71318000000AN
Bourgogne-Franche-Comté	71	Montpont-en-Bresse	71318	71318000000AH
Bourgogne-Franche-Comté	71	Montpont-en-Bresse	71318	71318000000AK
Bourgogne-Franche-Comté	71	Montpont-en-Bresse	71318	71318000000AM
Bourgogne-Franche-Comté	71	Montpont-en-Bresse	71318	713180000000N

Région	code département	Nom commune	Code Insee commune	liste des sections cadastrales*
Comté				
Bourgogne-Franche-Comté	71	Montpont-en-Bresse	71318	713180000000G
Bourgogne-Franche-Comté	71	Montpont-en-Bresse	71318	713180000000AL
Bourgogne-Franche-Comté	71	Montpont-en-Bresse	71318	713180000000AD
Bourgogne-Franche-Comté	71	Montpont-en-Bresse	71318	713180000000AE
Bourgogne-Franche-Comté	71	Montpont-en-Bresse	71318	713180000000B
Bourgogne-Franche-Comté	71	Montpont-en-Bresse	71318	713180000000M
Bourgogne-Franche-Comté	71	Montpont-en-Bresse	71318	713180000000D
Bourgogne-Franche-Comté	71	Montpont-en-Bresse	71318	713180000000AB
Bourgogne-Franche-Comté	71	Montpont-en-Bresse	71318	713180000000A
Bourgogne-Franche-Comté	71	Montpont-en-Bresse	71318	713180000000C
Bourgogne-Franche-Comté	71	Navilly	71329	713290000000D
Bourgogne-Franche-Comté	71	Navilly	71329	713290000000ZC
Bourgogne-Franche-Comté	71	Navilly	71329	713290000000ZH
Bourgogne-Franche-Comté	71	Navilly	71329	713290000000ZM
Bourgogne-Franche-Comté	71	Navilly	71329	713290000000ZL
Bourgogne-Franche-Comté	71	Navilly	71329	713290000000AC
Bourgogne-Franche-Comté	71	Navilly	71329	713290000000AE
Bourgogne-Franche-Comté	71	Navilly	71329	713290000000AD
Bourgogne-Franche-Comté	71	Navilly	71329	713290000000ZK
Bourgogne-Franche-Comté	71	Navilly	71329	713290000000AS
Bourgogne-Franche-Comté	71	Navilly	71329	713290000000AM
Bourgogne-Franche-Comté	71	Navilly	71329	713290000000AT
Bourgogne-Franche-Comté	71	Navilly	71329	713290000000ZI
Bourgogne-Franche-Comté	71	Navilly	71329	713290000000AL
Bourgogne-Franche-Comté	71	Pierre-de-Bresse	71351	713510000000ZN

Région	code département	Nom commune	Code Insee commune	liste des sections cadastrales*
Bourgogne-Franche-Comté	71	Pierre-de-Bresse	71351	713510000000I
Bourgogne-Franche-Comté	71	Pierre-de-Bresse	71351	713510000000ZB
Bourgogne-Franche-Comté	71	Pierre-de-Bresse	71351	713510000000ZO
Bourgogne-Franche-Comté	71	Pierre-de-Bresse	71351	713510000000H
Bourgogne-Franche-Comté	71	Pontoux	71355	713550000000ZH
Bourgogne-Franche-Comté	71	Pontoux	71355	713550000000D
Bourgogne-Franche-Comté	71	Pourlans	71357	713570000000ZD
Bourgogne-Franche-Comté	71	Pourlans	71357	713570000000ZE
Bourgogne-Franche-Comté	71	Pourlans	71357	713570000000ZI
Bourgogne-Franche-Comté	71	Pourlans	71357	713570000000D
Bourgogne-Franche-Comté	71	Pourlans	71357	713570000000ZC
Bourgogne-Franche-Comté	71	Pourlans	71357	713570000000A
Bourgogne-Franche-Comté	71	Pourlans	71357	713570000000ZB
Bourgogne-Franche-Comté	71	La Racineuse	71364	713640000000A
Bourgogne-Franche-Comté	71	La Racineuse	71364	713640000000C
Bourgogne-Franche-Comté	71	Rancy	71365	713650000000B
Bourgogne-Franche-Comté	71	Rancy	71365	713650000000C
Bourgogne-Franche-Comté	71	Romenay	71373	713730000000ZR
Bourgogne-Franche-Comté	71	Romenay	71373	713730000000ZS
Bourgogne-Franche-Comté	71	Romenay	71373	713730000000YC
Bourgogne-Franche-Comté	71	Romenay	71373	713730000000A
Bourgogne-Franche-Comté	71	Romenay	71373	713730000000YB
Bourgogne-Franche-Comté	71	Romenay	71373	713730000000YA
Bourgogne-Franche-Comté	71	Romenay	71373	713730000000B
Bourgogne-Franche-Comté	71	Romenay	71373	713730000000D
Bourgogne-Franche-	71	Saint-Bonnet-en-Bresse	71396	713960000000A

Région	code département	Nom commune	Code Insee commune	liste des sections cadastrales*
Comté				
Bourgogne-Franche-Comté	71	Saint-Bonnet-en-Bresse	71396	71396000000AK
Bourgogne-Franche-Comté	71	Saint-Bonnet-en-Bresse	71396	713960000000D
Bourgogne-Franche-Comté	71	Saint-Bonnet-en-Bresse	71396	713960000000AN
Bourgogne-Franche-Comté	71	Saint-Bonnet-en-Bresse	71396	713960000000AO
Bourgogne-Franche-Comté	71	Saint-Bonnet-en-Bresse	71396	713960000000AL
Bourgogne-Franche-Comté	71	Saint-Bonnet-en-Bresse	71396	713960000000AI
Bourgogne-Franche-Comté	71	Saint-Bonnet-en-Bresse	71396	713960000000AM
Bourgogne-Franche-Comté	71	Saint-Bonnet-en-Bresse	71396	713960000000AP
Bourgogne-Franche-Comté	71	Saint-Bonnet-en-Bresse	71396	713960000000AB
Bourgogne-Franche-Comté	71	Saint-Bonnet-en-Bresse	71396	7139600000000C
Bourgogne-Franche-Comté	71	Saint-Bonnet-en-Bresse	71396	713960000000AE
Bourgogne-Franche-Comté	71	Saint-Bonnet-en-Bresse	71396	713960000000AH
Bourgogne-Franche-Comté	71	Saint-Bonnet-en-Bresse	71396	713960000000AD
Bourgogne-Franche-Comté	71	Saint-Bonnet-en-Bresse	71396	713960000000AC
Bourgogne-Franche-Comté	71	Saint-Bonnet-en-Bresse	71396	7139600000000E
Bourgogne-Franche-Comté	71	Sainte-Croix	71401	714010000000A
Bourgogne-Franche-Comté	71	Sainte-Croix	71401	7140100000000D
Bourgogne-Franche-Comté	71	Sainte-Croix	71401	7140100000000E
Bourgogne-Franche-Comté	71	Sainte-Croix	71401	7140100000000C
Bourgogne-Franche-Comté	71	Saint-Germain-du-Bois	71419	714190000000AD
Bourgogne-Franche-Comté	71	Saint-Germain-du-Bois	71419	714190000000AE
Bourgogne-Franche-Comté	71	Saint-Germain-du-Bois	71419	714190000000BM
Bourgogne-Franche-Comté	71	Saint-Germain-du-Bois	71419	714190000000AH
Bourgogne-Franche-Comté	71	Saint-Germain-du-Bois	71419	714190000000AX
Bourgogne-Franche-Comté	71	Saint-Germain-du-Bois	71419	714190000000AK

Région	code département	Nom commune	Code Insee commune	liste des sections cadastrales*
Bourgogne-Franche-Comté	71	Saint-Germain-du-Bois	71419	71419000000AI
Bourgogne-Franche-Comté	71	Saint-Germain-du-Bois	71419	71419000000AP
Bourgogne-Franche-Comté	71	Saint-Germain-du-Bois	71419	71419000000AB
Bourgogne-Franche-Comté	71	Saint-Germain-du-Bois	71419	71419000000AY
Bourgogne-Franche-Comté	71	Saint-Germain-du-Bois	71419	71419000000BL
Bourgogne-Franche-Comté	71	Saint-Germain-du-Bois	71419	71419000000BD
Bourgogne-Franche-Comté	71	Saint-Germain-du-Bois	71419	71419000000BI
Bourgogne-Franche-Comté	71	Saint-Germain-du-Bois	71419	71419000000AC
Bourgogne-Franche-Comté	71	Saint-Germain-du-Bois	71419	71419000000BH
Bourgogne-Franche-Comté	71	Saint-Germain-du-Bois	71419	71419000000AL
Bourgogne-Franche-Comté	71	Saint-Germain-du-Bois	71419	71419000000BC
Bourgogne-Franche-Comté	71	Saint-Germain-du-Bois	71419	71419000000BE
Bourgogne-Franche-Comté	71	Saint-Germain-du-Bois	71419	71419000000AR
Bourgogne-Franche-Comté	71	Saint-Germain-du-Bois	71419	71419000000AZ
Bourgogne-Franche-Comté	71	Saint-Germain-du-Bois	71419	71419000000BK
Bourgogne-Franche-Comté	71	Saint-Germain-lès-Buxy	71422	toutes sections
Bourgogne-Franche-Comté	71	Saint-Loup-de-Varennes	71444	71444000000ZA
Bourgogne-Franche-Comté	71	Saint-Loup-de-Varennes	71444	714440000000D
Bourgogne-Franche-Comté	71	Saint-Rémy	71475	71475000000AZ
Bourgogne-Franche-Comté	71	Saint-Rémy	71475	714750000000D
Bourgogne-Franche-Comté	71	Saint-Rémy	71475	71475000000AP
Bourgogne-Franche-Comté	71	Saint-Rémy	71475	71475000000AT
Bourgogne-Franche-Comté	71	Saint-Rémy	71475	71475000000AM
Bourgogne-Franche-Comté	71	Saint-Rémy	71475	71475000000AR
Bourgogne-Franche-Comté	71	Saint-Rémy	71475	71475000000AL
Bourgogne-Franche-Comté	71	Saint-Rémy	71475	71475000000BA

Région	code département	Nom commune	Code Insee commune	liste des sections cadastrales*
Comté				
Bourgogne-Franche-Comté	71	Saint-Usage	71484	71484000000AB
Bourgogne-Franche-Comté	71	Saint-Usage	71484	71484000000AD
Bourgogne-Franche-Comté	71	Saint-Usage	71484	71484000000AC
Bourgogne-Franche-Comté	71	Saint-Vallerin	71485	714850000000D
Bourgogne-Franche-Comté	71	Saint-Vallerin	71485	71485000000ZB
Bourgogne-Franche-Comté	71	Saint-Vallerin	71485	714850000000B
Bourgogne-Franche-Comté	71	Saint-Vallerin	71485	714850000000C
Bourgogne-Franche-Comté	71	Saint-Vallerin	71485	71485000000ZA
Bourgogne-Franche-Comté	71	Serley	71516	71516000000AV
Bourgogne-Franche-Comté	71	Serley	71516	71516000000AX
Bourgogne-Franche-Comté	71	Serley	71516	71516000000AW
Bourgogne-Franche-Comté	71	Serley	71516	71516000000AY
Bourgogne-Franche-Comté	71	Serley	71516	71516000000AB
Bourgogne-Franche-Comté	71	Serley	71516	71516000000AT
Bourgogne-Franche-Comté	71	Serley	71516	71516000000AZ
Bourgogne-Franche-Comté	71	Serley	71516	71516000000AR
Bourgogne-Franche-Comté	71	Serley	71516	71516000000AO
Bourgogne-Franche-Comté	71	Serley	71516	71516000000BC
Bourgogne-Franche-Comté	71	Serley	71516	71516000000AS
Bourgogne-Franche-Comté	71	Sevrey	71520	toutes sections
Bourgogne-Franche-Comté	71	Simard	71523	71523000000AC
Bourgogne-Franche-Comté	71	Simard	71523	715230000000A
Bourgogne-Franche-Comté	71	Sornay	71528	715280000000H
Bourgogne-Franche-Comté	71	Sornay	71528	715280000000F
Bourgogne-Franche-Comté	71	Sornay	71528	715280000000K

Région	code département	Nom commune	Code Insee commune	liste des sections cadastrales*
Bourgogne-Franche-Comté	71	Sornay	71528	715280000000I
Bourgogne-Franche-Comté	71	Varenes-Saint-Sauveur	71558	715580000000ZB
Bourgogne-Franche-Comté	71	Varenes-Saint-Sauveur	71558	715580000000ZS
Bourgogne-Franche-Comté	71	Varenes-Saint-Sauveur	71558	715580000000ZC
Bourgogne-Franche-Comté	71	Varenes-Saint-Sauveur	71558	715580000000ZI
Bourgogne-Franche-Comté	71	Varenes-Saint-Sauveur	71558	715580000000ZK
Bourgogne-Franche-Comté	71	Varenes-Saint-Sauveur	71558	715580000000ZL
Bourgogne-Franche-Comté	71	Varenes-Saint-Sauveur	71558	715580000000YC
Bourgogne-Franche-Comté	71	Varenes-Saint-Sauveur	71558	715580000000ZM
Bourgogne-Franche-Comté	71	Varenes-Saint-Sauveur	71558	715580000000ZT
Bourgogne-Franche-Comté	71	Varenes-Saint-Sauveur	71558	715580000000ZR
Bourgogne-Franche-Comté	71	Varenes-Saint-Sauveur	71558	715580000000ZH
Bourgogne-Franche-Comté	71	Varenes-Saint-Sauveur	71558	715580000000ZP
Bourgogne-Franche-Comté	90	Croix	90030	toutes sections
Bourgogne-Franche-Comté	90	Delle	90033	900330000000C
Bourgogne-Franche-Comté	90	Delle	90033	900330000000ZB
Bourgogne-Franche-Comté	90	Delle	90033	900330000000BX
Bourgogne-Franche-Comté	90	Delle	90033	900330000000BP
Bourgogne-Franche-Comté	90	Delle	90033	900330000000BM
Bourgogne-Franche-Comté	90	Delle	90033	900330000000BL
Bourgogne-Franche-Comté	90	Delle	90033	900330000000A
Bourgogne-Franche-Comté	90	Delle	90033	900330000000BO
Bourgogne-Franche-Comté	90	Delle	90033	900330000000ZC
Bourgogne-Franche-Comté	90	Delle	90033	900330000000BN
Bourgogne-Franche-Comté	90	Lebetain	90063	toutes sections
Bourgogne-Franche-Comté	90	Saint-Dizier-l'Évêque	90090	900900000000ZI

Région	code département	Nom commune	Code Insee commune	liste des sections cadastrales*
Comté				
Bourgogne-Franche-Comté	90	Saint-Dizier-l'Évêque	90090	90090000000ZE
Bourgogne-Franche-Comté	90	Saint-Dizier-l'Évêque	90090	90090000000ZC
Bourgogne-Franche-Comté	90	Saint-Dizier-l'Évêque	90090	90090000000AH
Bourgogne-Franche-Comté	90	Saint-Dizier-l'Évêque	90090	90090000000ZH
Bourgogne-Franche-Comté	90	Saint-Dizier-l'Évêque	90090	90090000000AE
Bourgogne-Franche-Comté	90	Saint-Dizier-l'Évêque	90090	90090000000ZD
Bourgogne-Franche-Comté	90	Saint-Dizier-l'Évêque	90090	90090000000AD
Bourgogne-Franche-Comté	90	Saint-Dizier-l'Évêque	90090	90090000000ZA
Bourgogne-Franche-Comté	90	Villars-le-Sec	90105	90105000000ZA
Bourgogne-Franche-Comté	90	Villars-le-Sec	90105	90105000000ZC
Grand-Est	52	Verseilles-le-Bas	52515	toutes sections
Occitanie	11	Airoux	11002	toutes sections
Occitanie	11	Alaigne	11004	toutes sections
Occitanie	11	Alzonne	11009	11009000000ZD
Occitanie	11	Alzonne	11009	11009000000ZI
Occitanie	11	Alzonne	11009	11009000000ZE
Occitanie	11	Alzonne	11009	11009000000ZA
Occitanie	11	Alzonne	11009	110090000000C
Occitanie	11	Alzonne	11009	110090000000ZC
Occitanie	11	Alzonne	11009	110090000000D
Occitanie	11	Alzonne	11009	110090000000WC
Occitanie	11	Alzonne	11009	110090000000WE
Occitanie	11	Alzonne	11009	110090000000ZH
Occitanie	11	Alzonne	11009	110090000000WD
Occitanie	11	Alzonne	11009	110090000000WA
Occitanie	11	Alzonne	11009	110090000000E
Occitanie	11	Arzens	11018	110180000000B
Occitanie	11	Arzens	11018	110180000000D
Occitanie	11	Arzens	11018	110180000000C
Occitanie	11	Baraigne	11026	110260000000ZB
Occitanie	11	Baraigne	11026	110260000000ZA
Occitanie	11	Baraigne	11026	110260000000ZC
Occitanie	11	Baraigne	11026	110260000000AA
Occitanie	11	Belvèze-du-Razès	11034	toutes sections
Occitanie	11	Bram	11049	toutes sections
Occitanie	11	Brézilhac	11051	110510000000A
Occitanie	11	Cailhau	11058	toutes sections
Occitanie	11	Cailhavel	11059	toutes sections
Occitanie	11	Carcassonne	11069	110690000000IV
Occitanie	11	Carcassonne	11069	110690000000IX

Région	code département	Nom commune	Code Insee commune	liste des sections cadastrales*
Occitanie	11	Carcassonne	11069	11069000000BW
Occitanie	11	Carcassonne	11069	11069000000HX
Occitanie	11	Carcassonne	11069	11069000000CD
Occitanie	11	Carcassonne	11069	11069000000KP
Occitanie	11	Carcassonne	11069	11069000000KT
Occitanie	11	Carcassonne	11069	11069000000BX
Occitanie	11	Carcassonne	11069	11069000000KL
Occitanie	11	Carcassonne	11069	11069000000KS
Occitanie	11	Carcassonne	11069	11069000000KW
Occitanie	11	Carcassonne	11069	11069000000CH
Occitanie	11	Carcassonne	11069	11069000000AB
Occitanie	11	Carcassonne	11069	11069000000EM
Occitanie	11	Carcassonne	11069	11069000000AK
Occitanie	11	Carcassonne	11069	11069000000IO
Occitanie	11	Carcassonne	11069	11069000000DY
Occitanie	11	Carcassonne	11069	11069000000CY
Occitanie	11	Carcassonne	11069	11069000000CI
Occitanie	11	Carcassonne	11069	11069000000ES
Occitanie	11	Carcassonne	11069	11069000000EH
Occitanie	11	Carcassonne	11069	11069000000EW
Occitanie	11	Carcassonne	11069	11069000000CP
Occitanie	11	Carcassonne	11069	11069000000KX
Occitanie	11	Carcassonne	11069	11069000000ET
Occitanie	11	Carcassonne	11069	11069000000IN
Occitanie	11	Carcassonne	11069	11069000000AI
Occitanie	11	Carcassonne	11069	11069000000IS
Occitanie	11	Carcassonne	11069	11069000000KO
Occitanie	11	Carcassonne	11069	11069000000KY
Occitanie	11	Carcassonne	11069	11069000000KN
Occitanie	11	Carcassonne	11069	11069000000KM
Occitanie	11	Carcassonne	11069	11069000000DZ
Occitanie	11	Carcassonne	11069	11069000000IT
Occitanie	11	Carcassonne	11069	11069000000KR
Occitanie	11	Carcassonne	11069	11069000000IP
Occitanie	11	Carcassonne	11069	11069000000EV
Occitanie	11	Carcassonne	11069	11069000000IZ
Occitanie	11	Carcassonne	11069	11069000000HV
Occitanie	11	Carcassonne	11069	11069000000IR
Occitanie	11	Carcassonne	11069	11069000000CE
Occitanie	11	Carcassonne	11069	11069000000BY
Occitanie	11	Carcassonne	11069	11069000000AE
Occitanie	11	Carcassonne	11069	11069000000ER
Occitanie	11	Carcassonne	11069	11069000000AD
Occitanie	11	Carcassonne	11069	11069000000IY
Occitanie	11	Carcassonne	11069	11069000000BZ
Occitanie	11	La Cassaigne	11072	11072000000ZL
Occitanie	11	La Cassaigne	11072	11072000000ZA
Occitanie	11	La Cassaigne	11072	11072000000ZB
Occitanie	11	La Cassaigne	11072	11072000000ZC
Occitanie	11	La Cassaigne	11072	11072000000ZD
Occitanie	11	La Cassaigne	11072	11072000000AA

Région	code département	Nom commune	Code Insee commune	liste des sections cadastrales*
Occitanie	11	Castelnaudary	11076	toutes sections
Occitanie	11	Caux-et-Sauzens	11084	toutes sections
Occitanie	11	Cazilhac	11088	toutes sections
Occitanie	11	Cépie	11090	110900000000C
Occitanie	11	Escueillens-et-Saint-Just-de-Bélelgard	11128	111280000000D
Occitanie	11	Escueillens-et-Saint-Just-de-Bélelgard	11128	111280000000B
Occitanie	11	Escueillens-et-Saint-Just-de-Bélelgard	11128	111280000000Y
Occitanie	11	Escueillens-et-Saint-Just-de-Bélelgard	11128	111280000000Z
Occitanie	11	Escueillens-et-Saint-Just-de-Bélelgard	11128	111280000000E
Occitanie	11	Escueillens-et-Saint-Just-de-Bélelgard	11128	111280000000H
Occitanie	11	Escueillens-et-Saint-Just-de-Bélelgard	11128	111280000000AA
Occitanie	11	Escueillens-et-Saint-Just-de-Bélelgard	11128	111280000000A
Occitanie	11	Fanjeaux	11136	111360000000B
Occitanie	11	Fanjeaux	11136	111360000000A
Occitanie	11	Fenouillet-du-Razès	11139	111390000000B
Occitanie	11	Ferran	11141	toutes sections
Occitanie	11	Gaja-et-Villedieu	11158	111580000000B
Occitanie	11	Gramazie	11167	toutes sections
Occitanie	11	Issel	11175	toutes sections
Occitanie	11	Lasbordes	11192	111920000000ZD
Occitanie	11	Lasbordes	11192	111920000000D
Occitanie	11	Lasbordes	11192	111920000000AH
Occitanie	11	Lasbordes	11192	111920000000ZP
Occitanie	11	Lasbordes	11192	111920000000ZM
Occitanie	11	Lasbordes	11192	111920000000AD
Occitanie	11	Lasbordes	11192	111920000000ZL
Occitanie	11	Lasbordes	11192	111920000000AI
Occitanie	11	Lasbordes	11192	111920000000AB
Occitanie	11	Lasbordes	11192	111920000000ZA
Occitanie	11	Lasbordes	11192	111920000000ZN
Occitanie	11	Lasbordes	11192	111920000000AA
Occitanie	11	Lasbordes	11192	111920000000ZC
Occitanie	11	Lasbordes	11192	111920000000ZO
Occitanie	11	Lasbordes	11192	111920000000ZE
Occitanie	11	Lasbordes	11192	111920000000AE
Occitanie	11	Lasbordes	11192	111920000000AC
Occitanie	11	Lasbordes	11192	111920000000C
Occitanie	11	Lasbordes	11192	111920000000ZB
Occitanie	11	Laurabuc	11195	111950000000ZP
Occitanie	11	Laurabuc	11195	111950000000ZQ
Occitanie	11	Laurabuc	11195	111950000000ZM
Occitanie	11	Laurabuc	11195	111950000000ZO
Occitanie	11	Laurabuc	11195	111950000000ZU

Région	code département	Nom commune	Code Insee commune	liste des sections cadastrales*
Occitanie	11	Laurabuc	11195	11195000000ZN
Occitanie	11	Laurabuc	11195	11195000000ZR
Occitanie	11	Lauraguel	11197	111970000000A
Occitanie	11	Lauraguel	11197	111970000000C
Occitanie	11	Malviès	11216	toutes sections
Occitanie	11	Mas-Saintes-Puelles	11225	11225000000ZH
Occitanie	11	Mas-Saintes-Puelles	11225	11225000000ZE
Occitanie	11	Mas-Saintes-Puelles	11225	11225000000ZS
Occitanie	11	Mas-Saintes-Puelles	11225	112250000000A
Occitanie	11	Mas-Saintes-Puelles	11225	11225000000ZK
Occitanie	11	Mas-Saintes-Puelles	11225	11225000000ZA
Occitanie	11	Mas-Saintes-Puelles	11225	11225000000ZR
Occitanie	11	Mas-Saintes-Puelles	11225	11225000000ZT
Occitanie	11	Mas-Saintes-Puelles	11225	11225000000ZM
Occitanie	11	Mas-Saintes-Puelles	11225	11225000000ZD
Occitanie	11	Mas-Saintes-Puelles	11225	11225000000ZC
Occitanie	11	Mas-Saintes-Puelles	11225	112250000000E
Occitanie	11	Mas-Saintes-Puelles	11225	11225000000ZO
Occitanie	11	Mas-Saintes-Puelles	11225	11225000000ZP
Occitanie	11	Mas-Saintes-Puelles	11225	11225000000ZL
Occitanie	11	Mas-Saintes-Puelles	11225	11225000000ZB
Occitanie	11	Mas-Saintes-Puelles	11225	112250000000F
Occitanie	11	Mas-Saintes-Puelles	11225	11225000000ZI
Occitanie	11	Mas-Saintes-Puelles	11225	112250000000C
Occitanie	11	Mas-Saintes-Puelles	11225	11225000000ZN
Occitanie	11	Mazerolles-du-Razès	11228	112280000000B
Occitanie	11	Mireval-Lauragais	11234	11234000000ZB
Occitanie	11	Mireval-Lauragais	11234	11234000000ZC
Occitanie	11	Mireval-Lauragais	11234	11234000000ZE
Occitanie	11	Mireval-Lauragais	11234	112340000000E
Occitanie	11	Mireval-Lauragais	11234	11234000000ZA
Occitanie	11	Mireval-Lauragais	11234	11234000000ZK
Occitanie	11	Mireval-Lauragais	11234	112340000000C
Occitanie	11	Mireval-Lauragais	11234	112340000000H
Occitanie	11	Mireval-Lauragais	11234	11234000000ZI
Occitanie	11	Mireval-Lauragais	11234	11234000000ZD
Occitanie	11	Mireval-Lauragais	11234	11234000000ZH
Occitanie	11	Montgradail	11246	112460000000B
Occitanie	11	Monthaut	11247	toutes sections
Occitanie	11	Montréal	11254	toutes sections
Occitanie	11	Moussoulens	11259	112590000000C
Occitanie	11	Moussoulens	11259	112590000000D
Occitanie	11	Palaja	11272	11272000000BB
Occitanie	11	Palaja	11272	11272000000BP
Occitanie	11	Palaja	11272	11272000000BO
Occitanie	11	Palaja	11272	11272000000AV
Occitanie	11	Palaja	11272	11272000000AD
Occitanie	11	Palaja	11272	11272000000AY
Occitanie	11	Palaja	11272	11272000000BC
Occitanie	11	Palaja	11272	11272000000BL
Occitanie	11	Palaja	11272	11272000000BX

Région	code département	Nom commune	Code Insee commune	liste des sections cadastrales*
Occitanie	11	Palaja	11272	11272000000BM
Occitanie	11	Palaja	11272	11272000000BV
Occitanie	11	Palaja	11272	11272000000AX
Occitanie	11	Palaja	11272	11272000000AK
Occitanie	11	Palaja	11272	11272000000AI
Occitanie	11	Palaja	11272	11272000000AH
Occitanie	11	Palaja	11272	11272000000AP
Occitanie	11	Palaja	11272	11272000000BN
Occitanie	11	Palaja	11272	11272000000AW
Occitanie	11	Palaja	11272	11272000000AE
Occitanie	11	Palaja	11272	11272000000BA
Occitanie	11	Palaja	11272	11272000000BD
Occitanie	11	Palaja	11272	11272000000AZ
Occitanie	11	Palaja	11272	11272000000BY
Occitanie	11	Palaja	11272	11272000000AR
Occitanie	11	Palaja	11272	11272000000BK
Occitanie	11	Palaja	11272	11272000000AM
Occitanie	11	Palaja	11272	11272000000AO
Occitanie	11	Palaja	11272	11272000000BW
Occitanie	11	Palaja	11272	11272000000AL
Occitanie	11	Palaja	11272	11272000000AS
Occitanie	11	Pennautier	11279	11279000000AR
Occitanie	11	Pennautier	11279	11279000000BS
Occitanie	11	Pennautier	11279	11279000000BD
Occitanie	11	Pennautier	11279	11279000000AM
Occitanie	11	Pennautier	11279	11279000000AS
Occitanie	11	Pennautier	11279	11279000000BN
Occitanie	11	Pennautier	11279	11279000000AK
Occitanie	11	Pennautier	11279	11279000000AA
Occitanie	11	Pennautier	11279	11279000000AP
Occitanie	11	Pennautier	11279	11279000000AC
Occitanie	11	Pennautier	11279	11279000000AB
Occitanie	11	Pennautier	11279	11279000000BV
Occitanie	11	Pennautier	11279	11279000000BM
Occitanie	11	Pennautier	11279	11279000000BB
Occitanie	11	Pennautier	11279	11279000000BA
Occitanie	11	Pennautier	11279	11279000000AO
Occitanie	11	Pennautier	11279	11279000000BE
Occitanie	11	Pennautier	11279	11279000000BO
Occitanie	11	Pennautier	11279	11279000000AN
Occitanie	11	Pennautier	11279	11279000000BP
Occitanie	11	Pennautier	11279	11279000000BY
Occitanie	11	Pennautier	11279	11279000000BL
Occitanie	11	Pennautier	11279	11279000000AL
Occitanie	11	Pennautier	11279	11279000000AW
Occitanie	11	Pennautier	11279	11279000000BK
Occitanie	11	Pennautier	11279	11279000000AX
Occitanie	11	Pennautier	11279	11279000000BC
Occitanie	11	Pennautier	11279	11279000000AZ
Occitanie	11	Pennautier	11279	11279000000BX
Occitanie	11	Pennautier	11279	11279000000BR

Région	code département	Nom commune	Code Insee commune	liste des sections cadastrales*
Occitanie	11	Pennautier	11279	11279000000AY
Occitanie	11	Pennautier	11279	11279000000AE
Occitanie	11	Pennautier	11279	11279000000AD
Occitanie	11	Pennautier	11279	11279000000BW
Occitanie	11	Pennautier	11279	11279000000AT
Occitanie	11	Pexiora	11281	11281000000ZI
Occitanie	11	Pexiora	11281	11281000000ZA
Occitanie	11	Pexiora	11281	11281000000AD
Occitanie	11	Pexiora	11281	11281000000AE
Occitanie	11	Pexiora	11281	11281000000ZK
Occitanie	11	Pexiora	11281	11281000000AB
Occitanie	11	Pexiora	11281	11281000000AA
Occitanie	11	Pexiora	11281	11281000000ZC
Occitanie	11	Pexiora	11281	11281000000ZB
Occitanie	11	Pexiora	11281	11281000000ZH
Occitanie	11	Peyrens	11284	toutes sections
Occitanie	11	Pezens	11288	toutes sections
Occitanie	11	La Pomarède	11292	112920000000B
Occitanie	11	La Pomarède	11292	11292000000ZA
Occitanie	11	La Pomarède	11292	11292000000ZL
Occitanie	11	Puginier	11300	11300000000ZE
Occitanie	11	Puginier	11300	11300000000ZB
Occitanie	11	Puginier	11300	11300000000ZH
Occitanie	11	Routier	11328	113280000000D
Occitanie	11	Routier	11328	113280000000A
Occitanie	11	Routier	11328	113280000000B
Occitanie	11	Sainte-Eulalie	11340	toutes sections
Occitanie	11	Saint-Martin-de-Villereglan	11355	113550000000B
Occitanie	11	Saint-Martin-Lalande	11356	toutes sections
Occitanie	11	Saint-Papoul	11361	11361000000WK
Occitanie	11	Saint-Papoul	11361	11361000000WH
Occitanie	11	Saint-Papoul	11361	11361000000WI
Occitanie	11	Saint-Papoul	11361	113610000000A feuille04
Occitanie	11	Saint-Papoul	11361	113610000000C
Occitanie	11	Saint-Papoul	11361	11361000000WD
Occitanie	11	Saint-Papoul	11361	113610000000A feuille03
Occitanie	11	Saint-Papoul	11361	11361000000WC
Occitanie	11	Saint-Papoul	11361	11361000000WE
Occitanie	11	Saint-Papoul	11361	11361000000WL
Occitanie	11	Saint-Paulet	11362	toutes sections
Occitanie	11	Souilhe	11383	toutes sections
Occitanie	11	Tréville	11399	11399000000ZC
Occitanie	11	Tréville	11399	113990000000U
Occitanie	11	Ventenac-Cabardès	11404	toutes sections
Occitanie	11	Villarzel-du-Razès	11417	114170000000A
Occitanie	11	Villarzel-du-Razès	11417	114170000000C
Occitanie	11	Villasavary	11418	11418000000ZR
Occitanie	11	Villasavary	11418	11418000000ZU
Occitanie	11	Villasavary	11418	11418000000ZM

Région	code département	Nom commune	Code Insee commune	liste des sections cadastrales*
Occitanie	11	Villasavary	11418	11418000000ZE
Occitanie	11	Villasavary	11418	11418000000ZQ
Occitanie	11	Villasavary	11418	11418000000ZZ
Occitanie	11	Villasavary	11418	11418000000ZY
Occitanie	11	Villasavary	11418	114180000000A
Occitanie	11	Villasavary	11418	114180000000ZS
Occitanie	11	Villasavary	11418	114180000000ZD
Occitanie	11	Villasavary	11418	1141800000000C
Occitanie	11	Villasavary	11418	114180000000ZA
Occitanie	11	Villasavary	11418	1141800000000E
Occitanie	11	Villasavary	11418	114180000000ZT
Occitanie	11	Villemoustaussou	11429	114290000000BO
Occitanie	11	Villemoustaussou	11429	114290000000CC
Occitanie	11	Villemoustaussou	11429	114290000000BA
Occitanie	11	Villemoustaussou	11429	114290000000BV
Occitanie	11	Villemoustaussou	11429	114290000000CI
Occitanie	11	Villemoustaussou	11429	114290000000AL
Occitanie	11	Villemoustaussou	11429	114290000000BX
Occitanie	11	Villemoustaussou	11429	114290000000CA
Occitanie	11	Villemoustaussou	11429	114290000000AR
Occitanie	11	Villemoustaussou	11429	114290000000BY
Occitanie	11	Villemoustaussou	11429	114290000000AX
Occitanie	11	Villemoustaussou	11429	114290000000BW
Occitanie	11	Villemoustaussou	11429	114290000000CE
Occitanie	11	Villemoustaussou	11429	114290000000BE
Occitanie	11	Villemoustaussou	11429	114290000000BC
Occitanie	11	Villemoustaussou	11429	114290000000AK
Occitanie	11	Villemoustaussou	11429	114290000000AN
Occitanie	11	Villemoustaussou	11429	114290000000BM
Occitanie	11	Villemoustaussou	11429	114290000000AM
Occitanie	11	Villemoustaussou	11429	114290000000CD
Occitanie	11	Villemoustaussou	11429	114290000000BN
Occitanie	11	Villemoustaussou	11429	114290000000AV
Occitanie	11	Villemoustaussou	11429	114290000000BZ
Occitanie	11	Villemoustaussou	11429	114290000000AS
Occitanie	11	Villemoustaussou	11429	114290000000CH
Occitanie	11	Villemoustaussou	11429	114290000000BD
Occitanie	11	Villemoustaussou	11429	114290000000BB
Occitanie	11	Villemoustaussou	11429	114290000000BL
Occitanie	11	Villemoustaussou	11429	114290000000CB
Occitanie	11	Villemoustaussou	11429	114290000000AT
Occitanie	11	Villemoustaussou	11429	114290000000BK
Occitanie	11	Villemoustaussou	11429	114290000000BP
Occitanie	11	Villepinte	11434	114340000000AA
Occitanie	11	Villepinte	11434	114340000000AC
Occitanie	11	Villepinte	11434	114340000000AD
Occitanie	11	Villepinte	11434	114340000000AH
Occitanie	11	Villepinte	11434	114340000000WA
Occitanie	11	Villepinte	11434	114340000000AI
Occitanie	11	Villepinte	11434	114340000000WH
Occitanie	11	Villepinte	11434	114340000000AE

Région	code département	Nom commune	Code Insee commune	liste des sections cadastrales*
Occitanie	11	Villepinte	11434	11434000000WM
Occitanie	11	Villepinte	11434	11434000000AL
Occitanie	11	Villepinte	11434	11434000000WN
Occitanie	11	Villepinte	11434	11434000000WL
Occitanie	11	Villepinte	11434	11434000000WE
Occitanie	11	Villepinte	11434	11434000000WI
Occitanie	11	Villepinte	11434	11434000000AB
Occitanie	11	Villepinte	11434	11434000000AK
Occitanie	11	Villesisclé	11438	toutes sections
Occitanie	30	Cabrières	30057	300570000000E
Occitanie	30	Cabrières	30057	300570000000C
Occitanie	30	Cabrières	30057	300570000000B
Occitanie	30	Cabrières	30057	300570000000D
Occitanie	34	Beaulieu	34027	34027000000AH
Occitanie	34	Beaulieu	34027	34027000000AI
Occitanie	34	Beaulieu	34027	34027000000AE
Occitanie	34	Beaulieu	34027	34027000000AL
Occitanie	34	Beaulieu	34027	34027000000AK
Occitanie	34	Beaulieu	34027	34027000000AD
Occitanie	34	La Boissière	34035	340350000000B
Occitanie	34	La Boissière	34035	340350000000D
Occitanie	34	La Boissière	34035	340350000000E
Occitanie	34	La Boissière	34035	340350000000F
Occitanie	34	La Boissière	34035	340350000000C
Occitanie	34	Castries	34058	340580000000A
Occitanie	34	Castries	34058	340580000000F
Occitanie	34	Castries	34058	340580000000G
Occitanie	34	Castries	34058	340580000000H
Occitanie	34	Castries	34058	340580000000E
Occitanie	34	Cournonterral	34088	34088000000AD
Occitanie	34	Cournonterral	34088	34088000000AX
Occitanie	34	Cournonterral	34088	34088000000AW
Occitanie	34	Cournonterral	34088	34088000000AS
Occitanie	34	Cournonterral	34088	34088000000BD
Occitanie	34	Cournonterral	34088	34088000000BR
Occitanie	34	Cournonterral	34088	34088000000AT
Occitanie	34	Cournonterral	34088	34088000000AR
Occitanie	34	Cournonterral	34088	34088000000AL
Occitanie	34	Cournonterral	34088	34088000000BC
Occitanie	34	Cournonterral	34088	34088000000BH
Occitanie	34	Cournonterral	34088	34088000000BK
Occitanie	34	Cournonterral	34088	34088000000AY
Occitanie	34	Cournonterral	34088	34088000000AH
Occitanie	34	Cournonterral	34088	34088000000BN
Occitanie	34	Cournonterral	34088	34088000000AA
Occitanie	34	Cournonterral	34088	34088000000BI
Occitanie	34	Cournonterral	34088	34088000000AC
Occitanie	34	Cournonterral	34088	34088000000AZ
Occitanie	34	Cournonterral	34088	34088000000AI
Occitanie	34	Cournonterral	34088	34088000000AB
Occitanie	34	Cournonterral	34088	34088000000BA

Région	code département	Nom commune	Code Insee commune	liste des sections cadastrales*
Occitanie	34	Cournonterral	34088	340880000000C
Occitanie	34	Cournonterral	34088	340880000000AN
Occitanie	34	Cournonterral	34088	340880000000AP
Occitanie	34	Cournonterral	34088	340880000000AV
Occitanie	34	Cournonterral	34088	340880000000A
Occitanie	34	Cournonterral	34088	340880000000BE
Occitanie	34	Cournonterral	34088	340880000000BB
Occitanie	34	Cournonterral	34088	340880000000AO
Occitanie	34	Cournonterral	34088	340880000000BO
Occitanie	34	Cournonterral	34088	340880000000BP
Occitanie	34	Cournonterral	34088	340880000000AE
Occitanie	34	Cournonterral	34088	340880000000AK
Occitanie	34	Cournonterral	34088	340880000000BM
Occitanie	34	Cournonterral	34088	340880000000AM
Occitanie	34	Cournonterral	34088	340880000000BL
Occitanie	34	Cournonterral	34088	340880000000B
Occitanie	34	Fabrègues	34095	340950000000AT
Occitanie	34	Fabrègues	34095	340950000000AH
Occitanie	34	Fabrègues	34095	340950000000AK
Occitanie	34	Fabrègues	34095	340950000000BR
Occitanie	34	Fabrègues	34095	340950000000AX
Occitanie	34	Fabrègues	34095	340950000000BA
Occitanie	34	Fabrègues	34095	340950000000BL
Occitanie	34	Fabrègues	34095	340950000000BO
Occitanie	34	Fabrègues	34095	340950000000AP
Occitanie	34	Fabrègues	34095	340950000000BZ
Occitanie	34	Fabrègues	34095	340950000000BX
Occitanie	34	Fabrègues	34095	340950000000BI
Occitanie	34	Fabrègues	34095	340950000000AM
Occitanie	34	Fabrègues	34095	340950000000AC
Occitanie	34	Fabrègues	34095	340950000000BH
Occitanie	34	Fabrègues	34095	340950000000BM
Occitanie	34	Fabrègues	34095	340950000000AW
Occitanie	34	Fabrègues	34095	340950000000AO
Occitanie	34	Fabrègues	34095	340950000000AS
Occitanie	34	Fabrègues	34095	340950000000BK
Occitanie	34	Fabrègues	34095	340950000000AL
Occitanie	34	Fabrègues	34095	340950000000AZ
Occitanie	34	Fabrègues	34095	340950000000AV
Occitanie	34	Fabrègues	34095	340950000000AN
Occitanie	34	Fabrègues	34095	340950000000AE
Occitanie	34	Fabrègues	34095	340950000000AD
Occitanie	34	Fabrègues	34095	340950000000BE
Occitanie	34	Fabrègues	34095	340950000000BN
Occitanie	34	Fabrègues	34095	340950000000AI
Occitanie	34	Fabrègues	34095	340950000000AR
Occitanie	34	Fabrègues	34095	340950000000AY
Occitanie	34	Loupian	34143	341430000000B
Occitanie	34	Loupian	34143	341430000000AN
Occitanie	34	Loupian	34143	341430000000AP
Occitanie	34	Loupian	34143	341430000000AA

Région	code département	Nom commune	Code Insee commune	liste des sections cadastrales*
Occitanie	34	Loupian	34143	341430000000A
Occitanie	34	Loupian	34143	341430000000BB
Occitanie	34	Loupian	34143	341430000000AL
Occitanie	34	Loupian	34143	341430000000AB
Occitanie	34	Loupian	34143	341430000000AO
Occitanie	34	Loupian	34143	341430000000AM
Occitanie	34	Loupian	34143	341430000000BA
Occitanie	34	Loupian	34143	341430000000AK
Occitanie	34	Loupian	34143	341430000000AC
Occitanie	34	Mèze	34157	341570000000CE
Occitanie	34	Mèze	34157	341570000000CN
Occitanie	34	Mèze	34157	341570000000BW
Occitanie	34	Mèze	34157	341570000000CV
Occitanie	34	Mèze	34157	341570000000AC
Occitanie	34	Mèze	34157	341570000000AD
Occitanie	34	Mèze	34157	341570000000CC
Occitanie	34	Mèze	34157	341570000000CO
Occitanie	34	Mèze	34157	341570000000CA
Occitanie	34	Mèze	34157	341570000000CH
Occitanie	34	Mèze	34157	341570000000CB
Occitanie	34	Mèze	34157	341570000000CK
Occitanie	34	Mèze	34157	341570000000CD
Occitanie	34	Mèze	34157	341570000000BV
Occitanie	34	Mèze	34157	341570000000BX
Occitanie	34	Mèze	34157	341570000000BT
Occitanie	34	Mèze	34157	341570000000BZ
Occitanie	34	Mèze	34157	341570000000CL
Occitanie	34	Mèze	34157	341570000000CI
Occitanie	34	Mèze	34157	341570000000BY
Occitanie	34	Mèze	34157	341570000000CT
Occitanie	34	Mèze	34157	341570000000CS
Occitanie	34	Montaud	34164	341640000000ZM
Occitanie	34	Montaud	34164	341640000000ZD
Occitanie	34	Montaud	34164	341640000000AV
Occitanie	34	Montaud	34164	341640000000ZC
Occitanie	34	Montaud	34164	341640000000ZL
Occitanie	34	Montaud	34164	341640000000AT
Occitanie	34	Pignan	34202	342020000000BA
Occitanie	34	Pignan	34202	342020000000AV
Occitanie	34	Pignan	34202	342020000000BD
Occitanie	34	Pignan	34202	342020000000AZ
Occitanie	34	Pignan	34202	342020000000BC
Occitanie	34	Pignan	34202	342020000000BB
Occitanie	34	Restinclières	34227	342270000000AI
Occitanie	34	Restinclières	34227	342270000000AK
Occitanie	34	Restinclières	34227	342270000000AB
Occitanie	34	Restinclières	34227	342270000000AE
Occitanie	34	Restinclières	34227	342270000000AH
Occitanie	34	Restinclières	34227	342270000000AC
Occitanie	34	Saint-Christol	34246	342460000000AE
Occitanie	34	Saint-Christol	34246	342460000000AM

Région	code département	Nom commune	Code Insee commune	liste des sections cadastrales*
Occitanie	34	Saint-Christol	34246	34246000000AL
Occitanie	34	Saint-Christol	34246	34246000000AK
Occitanie	34	Saint-Christol	34246	34246000000AN
Occitanie	34	Saint-Christol	34246	34246000000AB
Occitanie	34	Saint-Christol	34246	34246000000AH
Occitanie	34	Saint-Christol	34246	34246000000AI
Occitanie	34	Saint-Drézéry	34249	toutes sections
Occitanie	34	Saint-Geniès-des-Mourgues	34256	toutes sections
Occitanie	34	Saussan	34295	34295000000AI
Occitanie	34	Saussan	34295	34295000000AK
Occitanie	34	Villeveyrac	34341	34341000000BB
Occitanie	34	Villeveyrac	34341	34341000000ZB
Occitanie	34	Villeveyrac	34341	34341000000AY
Occitanie	34	Villeveyrac	34341	34341000000ZY
Occitanie	34	Villeveyrac	34341	34341000000ZD
Occitanie	34	Villeveyrac	34341	34341000000BC
Occitanie	34	Villeveyrac	34341	34341000000AX
Occitanie	34	Villeveyrac	34341	343410000000B
Occitanie	34	Villeveyrac	34341	343410000000F
Occitanie	34	Villeveyrac	34341	34341000000ZC
Occitanie	34	Villeveyrac	34341	34341000000AV
Occitanie	34	Villeveyrac	34341	34341000000ZA
Occitanie	34	Villeveyrac	34341	34341000000ZS
Occitanie	34	Villeveyrac	34341	34341000000ZT
Occitanie	34	Villeveyrac	34341	34341000000BD
Occitanie	34	Villeveyrac	34341	34341000000ZI
Occitanie	34	Villeveyrac	34341	34341000000ZE
Occitanie	34	Villeveyrac	34341	34341000000AW
Occitanie	34	Villeveyrac	34341	34341000000AT
Occitanie	34	Villeveyrac	34341	34341000000ZX
Occitanie	34	Villeveyrac	34341	34341000000ZW
Occitanie	34	Villeveyrac	34341	34341000000ZV
Occitanie	34	Villeveyrac	34341	34341000000ZH
Occitanie	34	Villeveyrac	34341	34341000000AZ
Occitanie	34	Villeveyrac	34341	34341000000ZK
Occitanie	66	Brouilla	66026	660260000000A
Occitanie	66	Ortaffa	66129	66129000000AA
Occitanie	66	Ortaffa	66129	66129000000AC
Occitanie	66	Ortaffa	66129	66129000000AB
Occitanie	66	Pollestres	66144	66144000000AH
Occitanie	66	Saint-Jean-Lasseille	66177	661770000000A
Occitanie	66	Villemolaque	66226	66226000000AN
Occitanie	66	Villemolaque	66226	66226000000AM
Occitanie	66	Villeneuve-de-la-Raho	66227	66227000000AT
Occitanie	66	Villeneuve-de-la-Raho	66227	66227000000AH
Occitanie	66	Villeneuve-de-la-Raho	66227	66227000000AN
Occitanie	66	Villeneuve-de-la-Raho	66227	66227000000AZ
Occitanie	66	Villeneuve-de-la-Raho	66227	66227000000AK
Occitanie	66	Villeneuve-de-la-Raho	66227	66227000000AY
Occitanie	66	Villeneuve-de-la-Raho	66227	66227000000AX
Occitanie	66	Villeneuve-de-la-Raho	66227	66227000000AM

Région	code département	Nom commune	Code Insee commune	liste des sections cadastrales*
Occitanie	66	Villeneuve-de-la-Raho	66227	66227000000AL
Occitanie	66	Villeneuve-de-la-Raho	66227	66227000000AI
Occitanie	66	Villeneuve-de-la-Raho	66227	66227000000AW
Provence-Alpes-Côte d'Azur	04	Gréoux-les-Bains	04094	toutes sections
Provence-Alpes-Côte d'Azur	13	Aix-en-Provence	13001	13001000000MV
Provence-Alpes-Côte d'Azur	13	Aix-en-Provence	13001	13001000000MO
Provence-Alpes-Côte d'Azur	13	Aix-en-Provence	13001	13001000000MT
Provence-Alpes-Côte d'Azur	13	Aix-en-Provence	13001	13001000000OY
Provence-Alpes-Côte d'Azur	13	Aix-en-Provence	13001	13001000000PC
Provence-Alpes-Côte d'Azur	13	Aix-en-Provence	13001	13001000000OV
Provence-Alpes-Côte d'Azur	13	Aix-en-Provence	13001	13001000000NK
Provence-Alpes-Côte d'Azur	13	Aix-en-Provence	13001	13001000000OS
Provence-Alpes-Côte d'Azur	13	Aix-en-Provence	13001	13001000000MP
Provence-Alpes-Côte d'Azur	13	Aix-en-Provence	13001	13001000000NA
Provence-Alpes-Côte d'Azur	13	Aix-en-Provence	13001	13001000000MR
Provence-Alpes-Côte d'Azur	13	Aix-en-Provence	13001	13001000000PD
Provence-Alpes-Côte d'Azur	13	Aix-en-Provence	13001	13001000000NE
Provence-Alpes-Côte d'Azur	13	Aix-en-Provence	13001	13001000000NM
Provence-Alpes-Côte d'Azur	13	Aix-en-Provence	13001	13001000000NB
Provence-Alpes-Côte d'Azur	13	Aix-en-Provence	13001	13001000000MW
Provence-Alpes-Côte d'Azur	13	Aix-en-Provence	13001	13001000000MY
Provence-Alpes-Côte d'Azur	13	Aix-en-Provence	13001	13001000000ON
Provence-Alpes-Côte d'Azur	13	Aix-en-Provence	13001	13001000000NR
Provence-Alpes-Côte d'Azur	13	Aix-en-Provence	13001	13001000000MZ
Provence-Alpes-Côte d'Azur	13	Aix-en-Provence	13001	13001000000OI
Provence-Alpes-Côte d'Azur	13	Aix-en-Provence	13001	13001000000MX
Provence-Alpes-Côte d'Azur	13	Aix-en-Provence	13001	13001000000NI

Région	code département	Nom commune	Code Insee commune	liste des sections cadastrales*
Provence-Alpes-Côte d'Azur	13	Aix-en-Provence	13001	13001000000DT
Provence-Alpes-Côte d'Azur	13	Aix-en-Provence	13001	13001000000OW
Provence-Alpes-Côte d'Azur	13	Aix-en-Provence	13001	13001000000PB
Provence-Alpes-Côte d'Azur	13	Aix-en-Provence	13001	13001000000OX
Provence-Alpes-Côte d'Azur	13	Aix-en-Provence	13001	13001000000OH
Provence-Alpes-Côte d'Azur	13	Aix-en-Provence	13001	13001000000NS
Provence-Alpes-Côte d'Azur	13	Aix-en-Provence	13001	13001000000OC
Provence-Alpes-Côte d'Azur	13	Aix-en-Provence	13001	13001000000PH
Provence-Alpes-Côte d'Azur	13	Aix-en-Provence	13001	13001000000PK
Provence-Alpes-Côte d'Azur	13	Aix-en-Provence	13001	13001000000OZ
Provence-Alpes-Côte d'Azur	13	Aix-en-Provence	13001	13001000000NC
Provence-Alpes-Côte d'Azur	13	Aix-en-Provence	13001	13001000000NX
Provence-Alpes-Côte d'Azur	13	Aix-en-Provence	13001	13001000000OR
Provence-Alpes-Côte d'Azur	13	Aix-en-Provence	13001	13001000000OA
Provence-Alpes-Côte d'Azur	13	Aix-en-Provence	13001	13001000000NH
Provence-Alpes-Côte d'Azur	13	Aix-en-Provence	13001	13001000000OM
Provence-Alpes-Côte d'Azur	13	Aix-en-Provence	13001	13001000000OK
Provence-Alpes-Côte d'Azur	13	Aix-en-Provence	13001	13001000000OD
Provence-Alpes-Côte d'Azur	13	Aix-en-Provence	13001	13001000000NL
Provence-Alpes-Côte d'Azur	13	Aix-en-Provence	13001	13001000000OL
Provence-Alpes-Côte d'Azur	13	Aix-en-Provence	13001	13001000000OE
Provence-Alpes-Côte d'Azur	13	Aix-en-Provence	13001	13001000000NO
Provence-Alpes-Côte d'Azur	13	Aix-en-Provence	13001	13001000000ND
Provence-Alpes-Côte d'Azur	13	Aix-en-Provence	13001	13001000000OP
Provence-Alpes-Côte d'Azur	13	Aix-en-Provence	13001	13001000000NV
Provence-Alpes-Côte	13	Aix-en-Provence	13001	13001000000NP

Région	code département	Nom commune	Code Insee commune	liste des sections cadastrales*
d'Azur				
Provence-Alpes-Côte d'Azur	13	Aix-en-Provence	13001	13001000000NT
Provence-Alpes-Côte d'Azur	13	Aix-en-Provence	13001	13001000000OB
Provence-Alpes-Côte d'Azur	13	Aix-en-Provence	13001	13001000000NY
Provence-Alpes-Côte d'Azur	13	Aix-en-Provence	13001	13001000000OT
Provence-Alpes-Côte d'Azur	13	Aix-en-Provence	13001	13001000000NW
Provence-Alpes-Côte d'Azur	13	Aix-en-Provence	13001	13001000000MS
Provence-Alpes-Côte d'Azur	13	Aix-en-Provence	13001	13001000000PE
Provence-Alpes-Côte d'Azur	13	Aix-en-Provence	13001	13001000000NZ
Provence-Alpes-Côte d'Azur	13	Aix-en-Provence	13001	13001000000PI
Provence-Alpes-Côte d'Azur	13	Aix-en-Provence	13001	13001000000PA
Provence-Alpes-Côte d'Azur	13	La Barben	13009	13009000000AE
Provence-Alpes-Côte d'Azur	13	La Barben	13009	13009000000AN
Provence-Alpes-Côte d'Azur	13	La Barben	13009	13009000000AR
Provence-Alpes-Côte d'Azur	13	La Barben	13009	13009000000AO
Provence-Alpes-Côte d'Azur	13	La Barben	13009	13009000000AH
Provence-Alpes-Côte d'Azur	13	La Barben	13009	13009000000AK
Provence-Alpes-Côte d'Azur	13	La Barben	13009	13009000000AI
Provence-Alpes-Côte d'Azur	13	La Barben	13009	13009000000AM
Provence-Alpes-Côte d'Azur	13	Éguilles	13032	13032000000BR
Provence-Alpes-Côte d'Azur	13	Éguilles	13032	13032000000AL
Provence-Alpes-Côte d'Azur	13	Éguilles	13032	13032000000BM
Provence-Alpes-Côte d'Azur	13	Éguilles	13032	13032000000BN
Provence-Alpes-Côte d'Azur	13	Éguilles	13032	13032000000BT
Provence-Alpes-Côte d'Azur	13	Éguilles	13032	13032000000AS
Provence-Alpes-Côte d'Azur	13	Éguilles	13032	13032000000BY

Région	code département	Nom commune	Code Insee commune	liste des sections cadastrales*
Provence-Alpes-Côte d'Azur	13	Éguilles	13032	13032000000AR
Provence-Alpes-Côte d'Azur	13	Éguilles	13032	13032000000BS
Provence-Alpes-Côte d'Azur	13	Éguilles	13032	13032000000AM
Provence-Alpes-Côte d'Azur	13	Éguilles	13032	13032000000BZ
Provence-Alpes-Côte d'Azur	13	Éguilles	13032	13032000000AP
Provence-Alpes-Côte d'Azur	13	Éguilles	13032	13032000000BV
Provence-Alpes-Côte d'Azur	13	Éguilles	13032	13032000000AV
Provence-Alpes-Côte d'Azur	13	Éguilles	13032	13032000000BP
Provence-Alpes-Côte d'Azur	13	Éguilles	13032	13032000000BX
Provence-Alpes-Côte d'Azur	13	Éguilles	13032	13032000000BW
Provence-Alpes-Côte d'Azur	13	Lambesc	13050	13050000000CT
Provence-Alpes-Côte d'Azur	13	Lambesc	13050	13050000000CR
Provence-Alpes-Côte d'Azur	13	Lambesc	13050	13050000000CW
Provence-Alpes-Côte d'Azur	13	Lambesc	13050	13050000000CY
Provence-Alpes-Côte d'Azur	13	Lambesc	13050	13050000000CP
Provence-Alpes-Côte d'Azur	13	Lambesc	13050	13050000000CX
Provence-Alpes-Côte d'Azur	13	Lambesc	13050	13050000000CV
Provence-Alpes-Côte d'Azur	13	Saint-Cannat	13091	130910000000F
Provence-Alpes-Côte d'Azur	13	Saint-Cannat	13091	13091000000BC
Provence-Alpes-Côte d'Azur	13	Saint-Cannat	13091	13091000000BL
Provence-Alpes-Côte d'Azur	13	Saint-Cannat	13091	130910000000C
Provence-Alpes-Côte d'Azur	13	Saint-Cannat	13091	130910000000E
Provence-Alpes-Côte d'Azur	13	Saint-Cannat	13091	130910000000D
Provence-Alpes-Côte d'Azur	13	Saint-Cannat	13091	13091000000BM
Provence-Alpes-Côte d'Azur	13	Saint-Cannat	13091	13091000000BK
Provence-Alpes-Côte	13	Saint-Cannat	13091	13091000000BB

Région	code département	Nom commune	Code Insee commune	liste des sections cadastrales*
d'Azur				
Provence-Alpes-Côte d'Azur	13	Saint-Cannat	13091	13091000000BD
Provence-Alpes-Côte d'Azur	13	Venelles	13113	13113000000BD
Provence-Alpes-Côte d'Azur	13	Venelles	13113	13113000000AE
Provence-Alpes-Côte d'Azur	13	Venelles	13113	13113000000AM
Provence-Alpes-Côte d'Azur	13	Venelles	13113	13113000000AL
Provence-Alpes-Côte d'Azur	13	Venelles	13113	13113000000BY
Provence-Alpes-Côte d'Azur	13	Venelles	13113	13113000000AI
Provence-Alpes-Côte d'Azur	13	Venelles	13113	13113000000BV
Provence-Alpes-Côte d'Azur	13	Venelles	13113	13113000000AO
Provence-Alpes-Côte d'Azur	13	Venelles	13113	13113000000AA
Provence-Alpes-Côte d'Azur	13	Venelles	13113	13113000000BI
Provence-Alpes-Côte d'Azur	13	Venelles	13113	13113000000AP
Provence-Alpes-Côte d'Azur	13	Venelles	13113	13113000000BK
Provence-Alpes-Côte d'Azur	13	Venelles	13113	13113000000BZ
Provence-Alpes-Côte d'Azur	13	Venelles	13113	13113000000BC
Provence-Alpes-Côte d'Azur	13	Venelles	13113	13113000000BW
Provence-Alpes-Côte d'Azur	13	Venelles	13113	13113000000AR
Provence-Alpes-Côte d'Azur	13	Venelles	13113	13113000000BT
Provence-Alpes-Côte d'Azur	13	Venelles	13113	13113000000BX
Provence-Alpes-Côte d'Azur	13	Venelles	13113	13113000000BL
Provence-Alpes-Côte d'Azur	13	Venelles	13113	13113000000AH
Provence-Alpes-Côte d'Azur	13	Venelles	13113	13113000000AK
Provence-Alpes-Côte d'Azur	13	Venelles	13113	13113000000AB
Provence-Alpes-Côte d'Azur	13	Venelles	13113	13113000000BS
Provence-Alpes-Côte d'Azur	13	Venelles	13113	13113000000BM

Région	code département	Nom commune	Code Insee commune	liste des sections cadastrales*
Provence-Alpes-Côte d'Azur	13	Venelles	13113	13113000000BR
Provence-Alpes-Côte d'Azur	13	Venelles	13113	13113000000BH
Provence-Alpes-Côte d'Azur	13	Venelles	13113	13113000000BN
Provence-Alpes-Côte d'Azur	13	Venelles	13113	13113000000AN
Provence-Alpes-Côte d'Azur	13	Venelles	13113	13113000000BP
Provence-Alpes-Côte d'Azur	13	Venelles	13113	13113000000BE
Provence-Alpes-Côte d'Azur	13	Venelles	13113	13113000000BO
Provence-Alpes-Côte d'Azur	83	Carqueiranne	83034	83034000000BD
Provence-Alpes-Côte d'Azur	83	Carqueiranne	83034	83034000000BE
Provence-Alpes-Côte d'Azur	83	Carqueiranne	83034	83034000000BW
Provence-Alpes-Côte d'Azur	83	Carqueiranne	83034	83034000000BV
Provence-Alpes-Côte d'Azur	83	Carqueiranne	83034	83034000000BX
Provence-Alpes-Côte d'Azur	83	Carqueiranne	83034	83034000000BY