

**COMMUNE DE LONGLAVILLE  
ARRETE N° 26 / 2018**

**METTANT A JOUR LE PLAN LOCAL D'URBANISME  
DE LA COMMUNE**

**LE MAIRE DE LA COMMUNE**

VU le code général des collectivités territoriales ;

VU le code de l'urbanisme et notamment les articles L151.43, L153.60 et R153.18 ;

VU la délibération du conseil municipal du 5 octobre 2015 approuvant le plan local d'urbanisme ;

VU le plan et la liste des servitudes annexés au présent arrêté.

**ARRETE**

**Article 1**

Le plan local d'urbanisme est mis à jour à la date du présent arrêté.

A cet effet, a été reportée sur le plan et mentionnée sur la liste des servitudes d'utilité publique :

- la servitude relative au Plan de Prévention des Risques Inondations (P.P.R.I.) du bassin de la Chiers approuvé par arrêté préfectoral du 11 octobre 2017.  
Le dossier correspondant vous a été transmis antérieurement.

**Article 2**

Le dossier mis à jour peut être consulté :

- en mairie aux jours et heures d'ouverture.
- à la Direction Départementale des Territoires de Meurthe-et-Moselle, aux jours et heures d'ouverture des bureaux.

**Article 3**


Le présent arrêté sera affiché en mairie.

**Article 4**

Copie du présent arrêté sera adressée à :

- Monsieur le Sous-Préfet de Briey.
- Madame la directrice départementale des territoires.

Fait à Longlaville  
Le 25 avril 2018  
Le Maire,  
Jean-Marc DURIEZ





Liberté • Égalité • Fraternité  
REPUBLIQUE FRANÇAISE

PRÉFET DE MEURTHE-ET-MOSELLE

Direction départementale  
des Territoires

Service aménagement  
d'urbanisme, risques  
(A.D.U.R.)

avril 2018

## Plan Local d'Urbanisme (P.L.U.)

Commune de  
**LONGLAVILLE**

### Plan des Servitudes d'Utilité Publique

Document conforme à celui annexé  
à l'arrêté municipal du 25 avril 2018

PORTANT MISE A JOUR  
DU PLAN LOCAL D'URBANISME

Longlaville le 25 avril 2018

Le Maire,  
Jean-Jacques DURIEL

Echelle : 1 / 10000

Toutes vos correspondances sont à adresser à :

DDT de Meurthe-et-Moselle  
Case officielle n° 60025  
54035 Nancy cedex

Localisation du service :  
Place des Ducs de Bar à Nancy  
Horaires d'ouverture : 0900 - 12h00 / 13h30 - 16h30  
Tél. : 03 83 91 40 00 - fax : 03 83 29 04 23

Document réalisé par la Direction Départementale des Territoires  
dans le cadre de la mission qui incombe au Préfet  
au titre de l'article L.121-2 du code de l'urbanisme.

**AVERTISSEMENT : CONDITIONS D'UTILISATION**

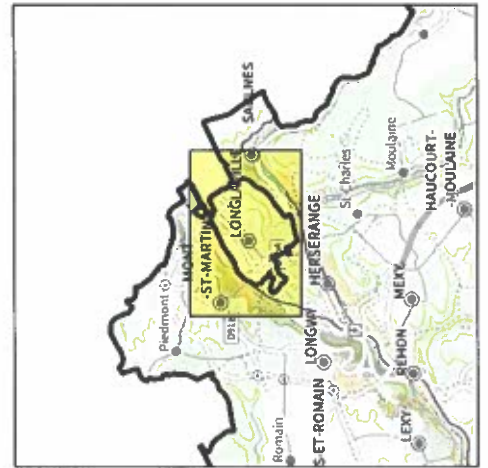
- Ce document prend en compte les données disponibles à la date de réponse des différents gestionnaires et n'a pas vocation à se substituer aux documents officiels desdits gestionnaires.
- Compte tenu des imprécisions inhérentes à la nature et à l'échelle des données saisies, l'agrandissement à des échelles plus précises que celle du 1/10000 ème est déconseillé.
- Le fond et les données de cette carte font l'objet d'un droit réservé et d'une protection.

Toute utilisation en dehors de ces conditions  
ne saurait engager la responsabilité de l'Administration.

# LONGLAVILLE

## Liste des catégories de Servitudes d'Utilité Publique sur la commune :

Cat. SUP	Libellé de la SUP
A1	Foyers à régime forestier
AS1	Conservation des eaux
Int1	Cimetière
PM1	Risques naturel et minier
PT1	Télécom, perturbations
PT2	Télécom, obstacles
T1	Voies ferrées



## Légende générale

**Pour information :**

**A1 - Forêt relevant du régime forestier**  
Données : Office National des Forêts - 2017

**A - Agriculture, collectivité, concessionnaire**

**A4 - Conservation des eaux (cours d'eau)**  
Données : Direction Départementale des Territoires 54

**A4 - Conservation des eaux (zone de passage)**  
Données : Direction Départementale des Territoires 54

**AS - Canalisations publiques**  
Données : Direction Départementale des Territoires 54

**AC - Culture, Ecologie**

**AC1 - Monuments historiques inscrits ou classés (édifice)**  
Données : Unité Départementale de l'Architecture et du Patrimoine (54) - 2017

**AC1 - Monuments historiques inscrits ou classés (périmètre de protection)**  
Données : Unité Départementale de l'Architecture et du Patrimoine (54) - 2017

**AC2 - Sites et monuments historiques inscrits ou classés**  
Données : DREAL Grand Est - 2015

**AC3 - Réserves naturelles**  
Données : Conservatoire d'Espaces Naturels de Lorraine - 2011

**AC4 - Patrimoine architectural**  
**SPR - Site Patrimonial Remarquable**  
Cette catégorie regroupe sous la même dénomination les AVAP, les ZPPAUP et sites sauvegardés  
Données : Unité Départementale de l'Architecture et du Patrimoine (54) - 2017

**AR - Défense**

**AR3 - Magasins à poudre de l'armée**

**AR3 - Périmètre de protection**  
Données : Ministère de la Défense

**AR6 - Champs de tir**  
Données : Ministère de la Défense

**AS - Santé, Ecologie**

**AS1 - Périmètre de protection des eaux potables et minérales (Périmètre immédiat et rapproché)**

**AS1 - Périmètre de protection des eaux potables et minérales (Périmètre éloigné et éloigné renforcé)**  
Données : Agence Régionale de Santé - 2016

**EL - Equipement, Santé, Concessionnaire**

**EL3 - Halage et marchepied**  
Données : Service Navigation du Moselle-Est

**EL7 - Circulation et alignement**  
Données : Conseil Départemental de Meurthe-et-Moselle

**EL11 - Déviation d'agglomération**  
Données : Direction Interdépartementale des Routes Est

**I - Industrie**

**I1 ou I1 bis - Canalisation d'hydrocarbure**  
Données : TRAFIC O&C

**I3 - Canalisation de gaz**  
Données : GRT Gaz

**I4 - Ligne électrique**  
Données : RTE - 2015

**I5 - Produit chimique**

**I5 - Produit chimique (zone de passage)**  
Données : Para ETUDE

**CTMD - Canalisations de Transport de Matières Dangereuses (SUP1)**  
Données : DREAL - 2017  
Article L.553-16 et R.553-30b du code de l'environnement  
Arrêté R.07-16 du code de l'environnement  
Arrêté du 5 mars 2014 réglementant la sécurité des Conduites de Transport

**I6 - Mines et carrières**  
Données : DREAL Lorraine - 2011

**I7 - Stockage de gaz**  
Données : DREAL Lorraine - 2011

**Int - Intérieur**

**Int - Cimetière**

**Int - Cimetière (périmètre de protection)**  
Données : Cimetières Romains

**PM - Ecologie**

**PM1 - PPR Naturel et risques miniers**  
Données : Direction Départementale des Territoires 54

**PM2 - Installations classées - Sécurité et salubrité publique**  
Données : DREAL Grand Est - 2015

**PM3 - PPR technologique (périmètre)**  
Données : DREAL Grand Est - 2015

**PT - ANFR, Opérateur de réseau**

**PT1 - Protection contre les perturbations électromagnétiques**  
Données : Agence Nationale des Fréquences (ANFR)

**Antenne**

**Zone de garde ou de protection**

**PT2 - Protection contre les obstacles**  
Données : Agence Nationale des Fréquences (ANFR)

**Antenne**

**Axe faisceau**

**Zone primaire**

**Zone secondaire ou spéciale**

**Faisceau**

**T - DGAC, SNCF, Collectivité, Concessionnaire**

**T1 - Voie ferrée (emprise)**  
Données : SNCF - AEG SNCF 2016

**T4 - Balise aéronautique**  
Données : Direction Générale de l'Aviation Civile - 2017

**T5 - Zone de débagement aérien**  
Cône d'envol  
Données : Direction Générale de l'Aviation Civile - 2017


**T7 - Zone de débagement aérien**  
Rayon de 24 km  
Données : Direction Générale de l'Aviation Civile - 2017





**LONGLAVILLE**

Document conforme à celui annexé à l'arrêté  
municipal du 25 avril 2018  
portant mise à jour du Plan Local d'Urbanisme



Description	Code SUP	Gestionnaires
Captage source de l'Alouette et Vile 4 et 5	AS1 – Protection des eaux potables	Agence Régionale de Santé Grand Est
Cimetières de Longlaville	INT1 – Cimetières	Préfecture de Meurthe-et-Moselle
Plan de Prévention des Risques Miniers (P.P.R.M.)	PM1 – PPR naturel et risques miniers	DDT 54-PR
Plan de Prévention des Risques Inondations (P.P.R.I.) Bassin de la Chiers	PM1 – PPR naturel et risques miniers	DDT 54-PR
Station de Herserange - Bois de Cha	PT1 – Protection perturbation électromagnétique	SZSIC de Metz
Station de Saulnes - Les Carrières	PT1 – Protection perturbation électromagnétique	SZSIC de Metz
Station radioélectrique de Longwy-Bois-de-Châ - Secteur H	PT2 – Protection contre les obstacles	TDF
Ligne SNCF - MONT-SAINT-MARTIN / ATHUS	T1 – Chemins de fer	SNCF
Ligne SNCF - Voies multiples - ATHUS/ LUX	T1 – Chemins de fer	SNCF
Ligne SNCF - LONGWY / LUXEMBOURG	T1 – Chemins de fer	SNCF

**Information à reporter sur le plan des servitudes**

Forêt communale de Longlaville	Forêt relevant du régime forestier	ONF54
--------------------------------	------------------------------------	-------

## Liste des gestionnaires

Gestionnaire	Adresse 1	Adresse 2	Code postal	Ville
Agence Régionale de Santé Grand Est	Délégation Territoriale de Meurthe-et-Moselle	6 rue Notre Dame - CS 70851	54011	NANCY Cedex
Agence Régionale de Santé Epinal	Centrale de l'Est Dion Technique du Contrôle du spectre et gestion de réseaux DTCC B.SEU	4 avenue du Rose Poirier - BP 61019	88060	EPINAL Cedex 09
Air Liquide France Industrie ANFR		Route Nationale 78 avenue du Gal de Gaulle - BP 400	57270	RICHEMONT
Etat major - zone de défense de Metz		1 boulevard Clémenceau - BP 30001	57044	MAISONS ALFORT Cedex METZ Cedex 1
CONSEIL DEPARTEMENTAL 54 (ex Conseil général)	Direction de l'aménagement-DTEE-SAFU	48 esplanade J.Baudot CO 19	54035	NANCY Cedex
Conservatoire des Sites Lorrains	7 bis Route de Pont-à-Mousson			
DDT 54-EEB	DDT Service Environnement-Eau-Biodiversité	CO 60025	54470	THIAUCOURT
DDT 54-PR	Direction Départementale des Territoires-service unité Prévention des Risques	C.O. 60025 Place des Ducs de Bar	54035	NANCY Cedex
Service National d'Ingénierie Aéroportuaire	Département Ingénierie Opérationnelle et Patrimoine Centre et Est	BP 606 - 210, Rue d'Allemagne	54035	NANCY Cedex
Ministère des Anciens Combattants et Victimes de Guerre		10 avenue du Val de Fontenay	69125	LYON SAINT-EXUPERY AEROPORT
DIR Est Division exploitation de Metz		La Maison Rouge BP 40002	94120	FONTENAY SOUS BOIS
DREAL-DIREN Green Park Technopôle		2 rue Augustin Fresnel BP 95038	57161	MOULINS-LES-METZ Cedex
DREAL-DRIRE Green Park Technopôle		2 rue Augustin Fresnel BP 95038	57071	METZ Cedex 3
EDF-GDF Agence d'exploitation gaz		50 rue Charles de Foucault BP 30829	57071	METZ Cedex 3
France Telecom		6 avenue Paul Doumer	54011	NANCY Cedex
STORENGY	Service FH.	stockage souterrain de Cerville Route de Laneuveville	54506	VANDOEUVE LES NANCY
GRT GAZ RNE		22 rue Lucien Gallier	54420	CERVILLE
Maire de Crévic		2 Place Poincaré	54410	LANEUVEVILLE DEVANT NANCY
Maire de Maxéville		14 rue du 15 septembre 1944	54110	CREVIC
Maire de Auboué		16 rue du Colonel Fabien	54320	MAXEVILLE
Maire de Bruley		36 rue Victor Hugo	54580	AUBOUE
Mairie de Chanteheux		8 rue de l'Eglise	54200	BRULEY
Mairie de Charey		10 rue Edmond Henry	54300	CHANTEHEUX
Mairie de Croismare		7 rue du Général Leclerc	54470	CHAREY
Mairie de Deuxville		4 rue de l'église	54300	CROISMARE
Mairie de Ferrières		Rue Armée Patton	54370	DEUXVILLE
Mairie de Gerbéviller		2 rue Maurice Barrès	54210	FERRIERES
			54830	GERBEVILLER

## Liste des gestionnaires

Mairie de Gondreville	56 rue du Château des Princes	54840	GONDREVILLE
Mairie de Jaulny	1 place de la Mairie	54470	JAULNY
Mairie de Lay-Saint-Christophe	7 place Courcelle	54690	LAY-SAINT-CHRISTOPHE
Mairie de Leyr	rue des Ecoles Vincent Van Gogh	54760	LEYR
Mairie de Longuyon	1 place de l'Hôtel de Ville	54260	LONGUYON
Mairie de Lunéville	2 place St Rémy	54300	LUNÉVILLE
Mairie de Mancieulles	Place de l'Hôtel de Ville	54790	MANCIEULLES
Mairie de Méréville	8 Grande Rue	54850	MÉREVILLE
Mairie de Neuve-Maisons	1 rue du Capitaine Caillon	54230	NEUVES-MAISONS
Mairie de Pierrepont	12 rue de la Vallée	54620	PIERREPONT
Mairie de Pont-a-Mousson	19 place Duroc BP 275	54701	PONT-A-MOUSSON Cedex
Mairie de Royauxmeix	Place de la Reine Brunchaut	54200	ROYAUMEIX
Mairie de Saulxures-Les-Vannes	30 rue Saint-Martin	54170	SAULXURES-LES-VANNES
Mairie de Sommerviller	28 rue de Lorraine	54110	SOMMERVILLER
Mairie de Vandœuvre-le-Nancy	7 rue de Parme	54500	VANDEUUVRE-LES-NANCY
Mairie de Villey-St-Etienne	2 rue Neuve	54200	VILLEY-ST-ETIENNE
MEEDM-DGEC			
Métropole du Grand Nancy	Arche de la Défense - Parol Nord	92055	LA DEFENSE Cedex
ONF 88	CO 36/22.24 Vladuc Kennedy Chemin Colombière	54035 88000	NANCY EPINAL
ONF Agence de Metz	3 boulevard Paixhans	57000	METZ
ONF Agence de Verdun	1 route de Metz BP 709	55107	VERDUN Cedex
ONF Agence Vosges Montagne	Les Bruyères - 32 route de Bussang	88214	REMIREMONT Cedex
ONF Agence Vosges Ouest	22 chemin de Grely	88300	NEUFCHATEAU
ONF-Agence de Bar-le-Duc	60 boulevard Raymond Poincaré BP 20018	55100	BAR-LE-DUC Cedex
ONF54	5 rue Girardet - CS 65219	54052	NANCY CEDEX
ONF55	Avenue de Metz	55100	VERDUN
	Direction Générale de l'Energie et du Climat (DGEC)		
	Office Nationale des Forêts des Vosges-Service Départemental des Forêts		
	Office Nationale des forêts		
	Centre forestier		
	Office Nationale des Forêts		
	Office Nationale des Forêts		
	Office National des Forêts		
	Office National des Forêts (agence départementale de Meurthe et Moselle)		
	Office National des Forêts de la Meuse-Division de Verdun-Darrevillers		

## Liste des gestionnaires

RFF	RFF Champagne Ardennes	RFF Réseau Ferré de France	RFF Réseau Ferré de France Direction Régionale	75648	PARIS Cedex 13
RTE	Saint-Gobain PAM	Direction juridique-Affaires Immobilières	15 rue des Francs Bourgeois	67082	STRASBOURG
Service Infrastructure de la défense de Metz	SNCF Délégation Territoriale Immobilières Est	Direction interarmées des réseaux d'infrastructures et des systèmes d'information Metz 70023	8 rue de Versigny TSA 30007	54608	VILLERS-LES-NANCY Cedex
SZSIC de Metz		20 rue André Pingat	91 avenue de la Libération	54076	NANCY Cedex
TDF		Système de Zone des Systèmes d'Informations et de Communication	Quartier Latire de Tassigny - BP 30001 - CS	57044	METZ Cedex 1
ETHYLENE EST chez TOTAL RAFFINAGE		Télédiffusion De France-Direction opérationnelle de Nancy	Espace Riberpray - rue Belle-Isle BP 51064	51100	REIMS
CHIMIE		Plateforme de Feyzin - direction des Pipelines	14 Route de Mirecourt	57036	Metz Cedex
UDAP 54		Unité Départementale de l'Architecture et du Patrimoine	CS 76022	54500	VANDEUVRE-LES-NANCY
UDAP 57		Unité Départementale de l'Architecture et du Patrimoine	Cité Administrative - Entrée P1	69551	FEYZIN Cedex
UDAP 88		Unité Départementale de l'Architecture et du Patrimoine	10, 12 Place Saint Etienne	54000	NANCY
Unité de soutien de l'infrastructure de la Défense de Nancy		Caserne Verneau	45 bis rue de Nancy	57000	METZ
Unité de soutien d'infrastructure de Metz		1 rue du Maréchal Lyautey	CS 53864	88026	EPINAL
Unité de soutien d'infrastructure de Verdun		Quartier Gribeauval	CS 30001	54029	NANCY Cedex
Voies Navigables de France		D.T Nord-Est - U.T.I. canal Marne au Rhin Est et Embranchement de Nancy	BP 82041 - Thierville	57044	METZ Cedex 01
VNF		Voies Navigables de France - Direction Territoriale du Nord-Est	28 boulevard Albert 1 <sup>er</sup> CO 80062	55108	VERDUN Cedex
VNF Epinal		Voies Navigables de France	169 rue Charles III - CS 80062	54036	NANCY Cedex
VNF Toul		Voies Navigables de France	1 rue de la Fontaine BP 266	54036	NANCY Cedex
			703 avenue Colonel Péchot BP 50326	88007	EPINAL Cedex
				54201	TOUL Cedex