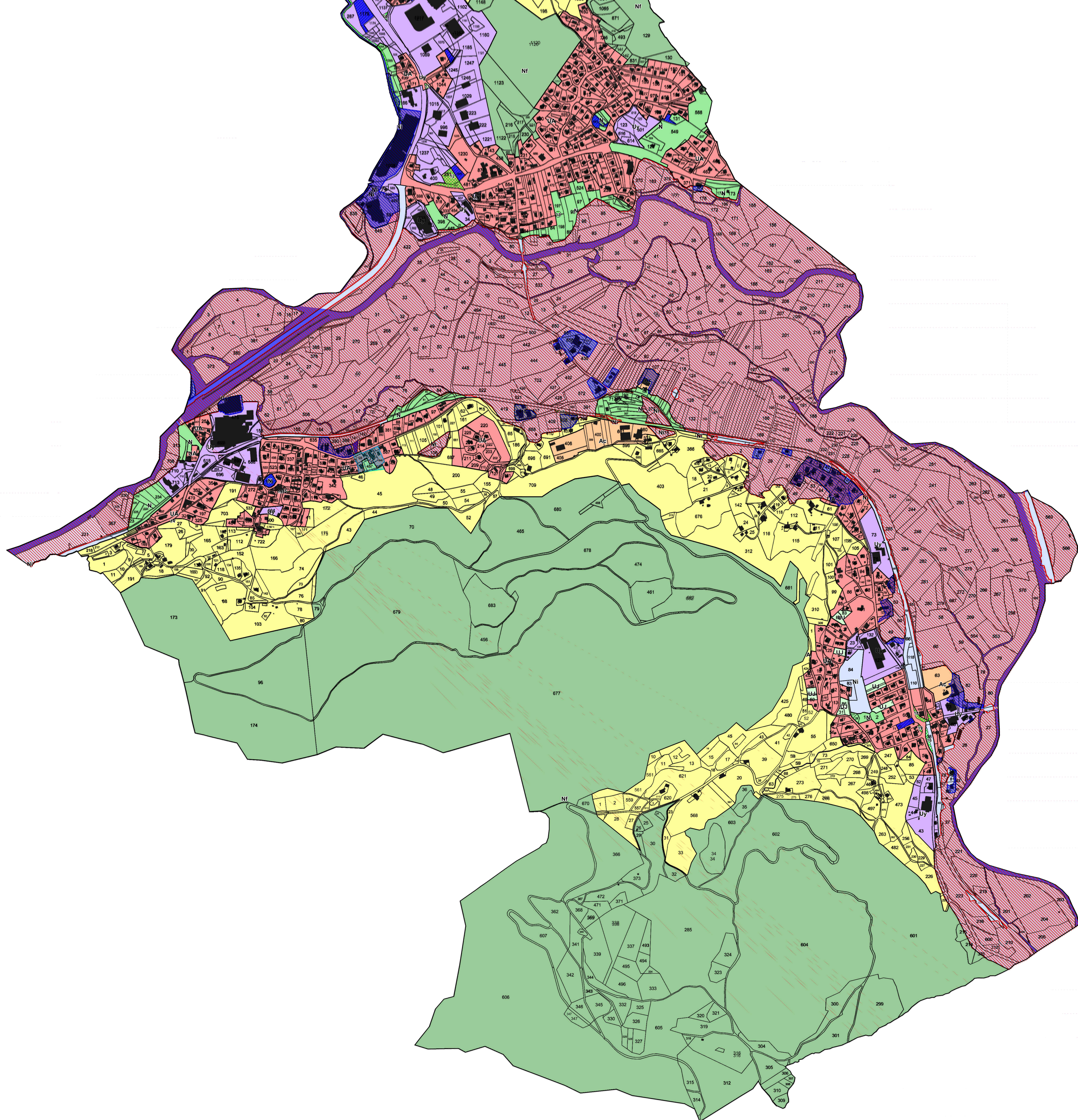
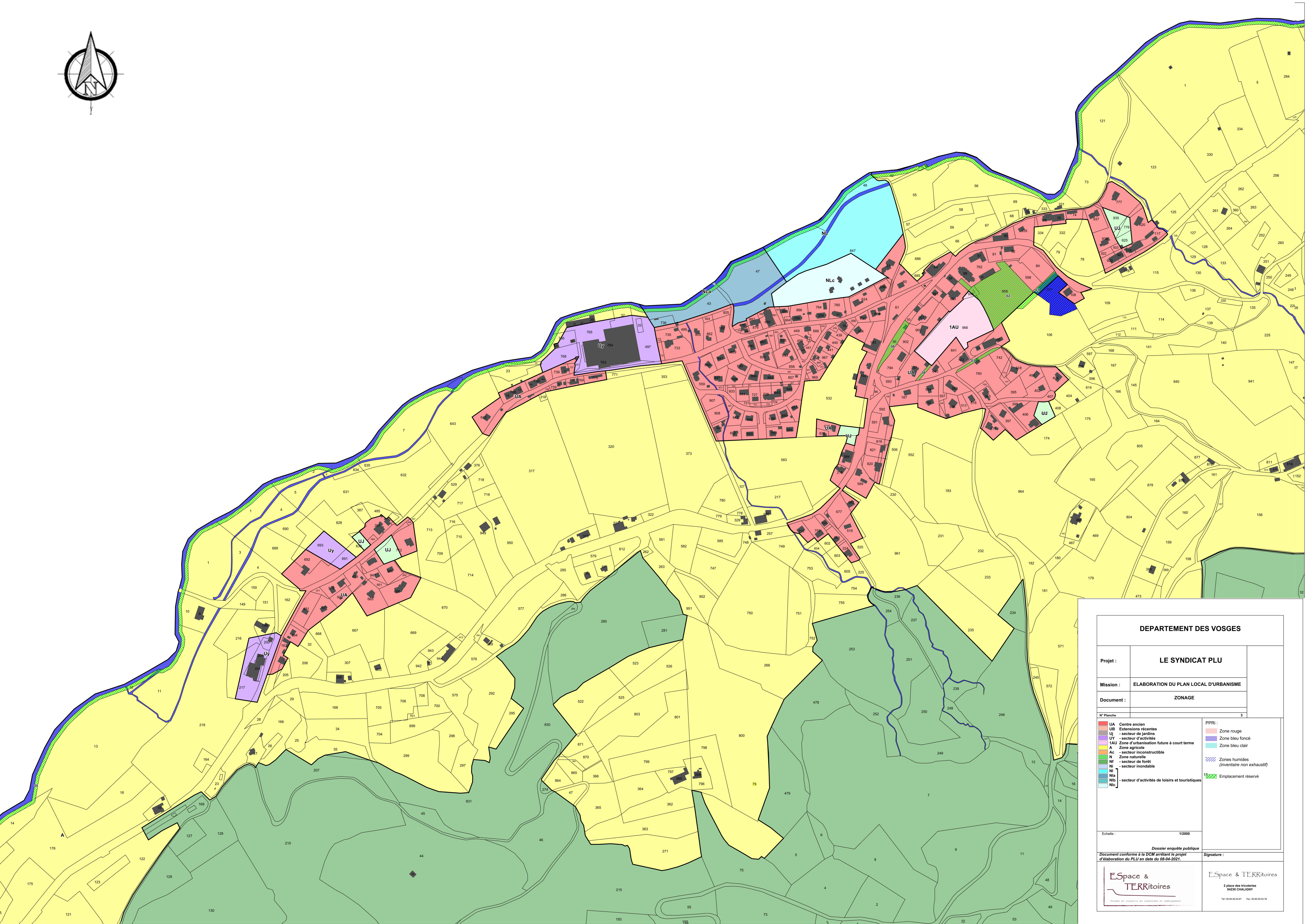


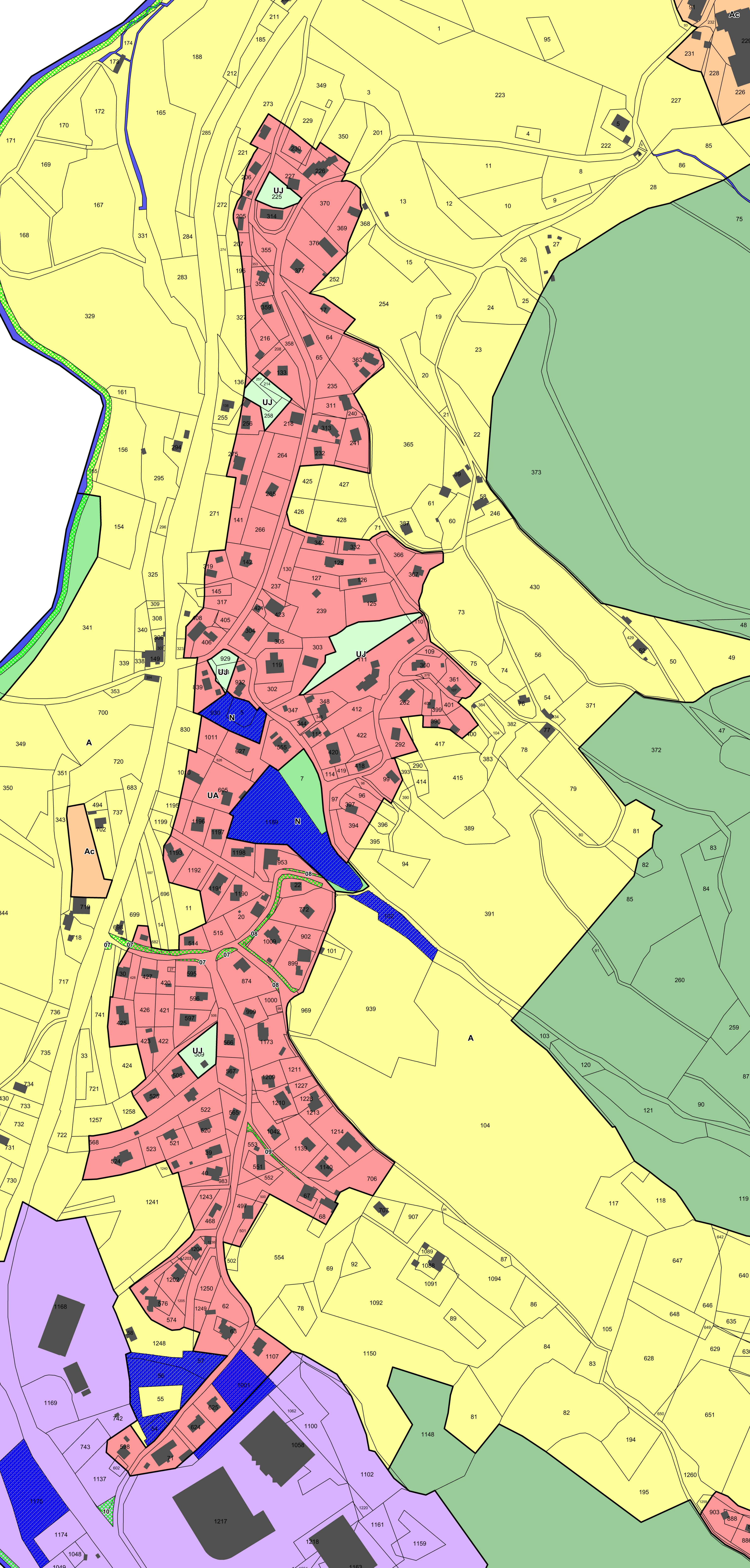
DEPARTEMENT DES VOSGES		
Projet :	LE SYNDICAT PLU	
Mission :	ELABORATION DU PLAN LOCAL D'URBANISME	
Document :	ZONAGE	
N° Planche :	1	
<table border="0"><tr><td><ul style="list-style-type: none"> UA Centre ancien UB Extensions rattachées UJ - secteur de jardins UY - secteur d'activités 1AU Zone d'urbanisation future à court terme A Zone agricole Ac - secteur inconstructible N Zone naturelle Nf - secteur de forêt Ni - secteur inondable Nla - secteur d'activités de loisirs et touristiques Nlb Nic</td><td><ul style="list-style-type: none"> Zone rouge Zone bleu foncé Zone bleu clair Zones humides (inventaire non exhaustif) Emplacement réservé</td></tr></table>	<ul style="list-style-type: none"> UA Centre ancien UB Extensions rattachées UJ - secteur de jardins UY - secteur d'activités 1AU Zone d'urbanisation future à court terme A Zone agricole Ac - secteur inconstructible N Zone naturelle Nf - secteur de forêt Ni - secteur inondable Nla - secteur d'activités de loisirs et touristiques Nlb Nic	<ul style="list-style-type: none"> Zone rouge Zone bleu foncé Zone bleu clair Zones humides (inventaire non exhaustif) Emplacement réservé
<ul style="list-style-type: none"> UA Centre ancien UB Extensions rattachées UJ - secteur de jardins UY - secteur d'activités 1AU Zone d'urbanisation future à court terme A Zone agricole Ac - secteur inconstructible N Zone naturelle Nf - secteur de forêt Ni - secteur inondable Nla - secteur d'activités de loisirs et touristiques Nlb Nic	<ul style="list-style-type: none"> Zone rouge Zone bleu foncé Zone bleu clair Zones humides (inventaire non exhaustif) Emplacement réservé	
Echelle :	1/5000	
<small>Document conforme à la DcM arrêtant le projet d'élaboration du PLU en date du 08-04-2021.</small>		
<small>Dossier enquête publique</small>		
<small>Signature :</small>		
 <small>Espace et coopération en urbanisme et aménagement</small>	ESpace & TERRitoires <small>2 place des tricoteries 54230 CHALIGNY Tel: 03.83.30.53.87 Fax: 03.83.30.53.76</small>	



DEPARTEMENT DES VOSGES			
Projet :	LE SYNDICAT PLU		
Mission :	ELABORATION DU PLAN LOCAL D'URBANISME		
Document :	ZONAGE		
N° Planche	2		
<table border="0"><tr><td><ul style="list-style-type: none">UA Centre ancienUB Extensions récentesUJ - secteur de jardinsUY - secteur d'activités1AU Zone d'urbanisation future à court termeA Zone agricoleAc - secteur inconstructibleN Zone naturelleNF - secteur de forêtNI - secteur inondableNlaNibNic - secteur d'activités de loisirs et touristiques</td><td><ul style="list-style-type: none">PPRI :<ul style="list-style-type: none">Zone rougeZone bleu foncéZone bleu clairZones humides (inventaire non exhaustif)Emplacement réservé</td></tr></table>	<ul style="list-style-type: none">UA Centre ancienUB Extensions récentesUJ - secteur de jardinsUY - secteur d'activités1AU Zone d'urbanisation future à court termeA Zone agricoleAc - secteur inconstructibleN Zone naturelleNF - secteur de forêtNI - secteur inondableNlaNibNic - secteur d'activités de loisirs et touristiques	<ul style="list-style-type: none">PPRI :<ul style="list-style-type: none">Zone rougeZone bleu foncéZone bleu clairZones humides (inventaire non exhaustif)Emplacement réservé	
<ul style="list-style-type: none">UA Centre ancienUB Extensions récentesUJ - secteur de jardinsUY - secteur d'activités1AU Zone d'urbanisation future à court termeA Zone agricoleAc - secteur inconstructibleN Zone naturelleNF - secteur de forêtNI - secteur inondableNlaNibNic - secteur d'activités de loisirs et touristiques	<ul style="list-style-type: none">PPRI :<ul style="list-style-type: none">Zone rougeZone bleu foncéZone bleu clairZones humides (inventaire non exhaustif)Emplacement réservé		
Echelle :	1/5000		
<i>Dossier enquête publique</i>			
Document conforme à la DCM arrêtant le projet d'élaboration du PLU en date du 08-04-2021.			
 ESpace & TERRitoires 2 place des tricoteries 54230 CHALIGNY Tél: 03.83.55.33.87 Fax: 03.83.55.33.78	Signature :		



DEPARTEMENT DES VOSGES	
Projet :	LE SYNDICAT PLU
Mission :	ELABORATION DU PLAN LOCAL D'URBANISME
Document :	ZONAGE
N° Planche	3
UA Centre ancien UB Extensions récentes UJ - secteur de jardins UY - secteur d'activités 1AU Zone d'urbanisation future à court terme A Zone agricole Ac - secteur inconstructible N Zone naturelle Nf - secteur de forêt Ni - secteur inondable Nia Nib - secteur d'activités de loisirs et touristiques Nic	PPRI : Zone rouge Zone bleu foncé Zone bleu clair Zones humides (inventaire non exhaustif) Emplacement réservé
Echelle :	1/2000
<small>Dossier enquête publique Document conforme à la DCM arrêtant le projet d'élaboration du PLU en date du 08-04-2021.</small>	
Espace & TERRITOIRES <small>PRODIGE DE JURISPRUDENCE EN URBANISME ET AMÉNAGEMENT</small>	Espace & TERRITOIRES 2 place des Bricoteries 54230 CHALIGNY <small>Tel : 03.83.50.33.87 Fax : 03.83.50.33.78</small>



DEPARTEMENT DES VOSGES

Projet : LE SYNDICAT PLU

Mission : ELABORATION DU PLAN LOCAL D'URBANISME

Document : ZONAGE

N° Planche : 4

- UA Centre ancien
- UB Extensions récentes
- Uj - secteur d'activités
- UY - secteur de jardins
- 1AU Zone d'urbanisation future à court terme
- A Zone agricole
- Ac - secteur inconstructible
- N Zone naturelle
- Nf - secteur de forêt
- Ni - secteur inondable
- Nib - secteur d'activités de loisirs et touristiques
- Nic

- PPRI :
- Zone rouge
- Zone bleu foncé
- Zone bleu clair
- Zones humides (inventaire non exhaustif)
- Emplacement réservé

Echelle : 1/2000

Dossier enquête publique
Document conforme à la DCM arrêtant le projet d'élaboration du PLU en date du 08-04-2021.



Signature :
ESspace & TERRitoires
2 place des tricoteries
54230 CHALIGNY
Tel : 03.83.50.53.87 Fax : 03.83.50.53.78

DEPARTEMENT DES VOSGES

Projet :	LE SYNDICAT PLU
Mission :	ELABORATION DU PLAN LOCAL D'URBANISME
Document :	ZONAGE
N° Planche	5

<ul style="list-style-type: none">UA Centre ancienUB Extensions récentesUj - secteur de jardinsUY - secteur d'activités1AU Zone d'urbanisation future à court termeA Zone agricoleAc - secteur inconstructibleN Zone naturelleNf - secteur de forêtNi - secteur inondableNlaNlb - secteur d'activités de loisirs et touristiquesNlc	<p>PPRI :</p> <ul style="list-style-type: none">Zone rougeZone bleu foncéZone bleu clairZones humides (inventaire non exhaustif)Emplacement réservé
---	---

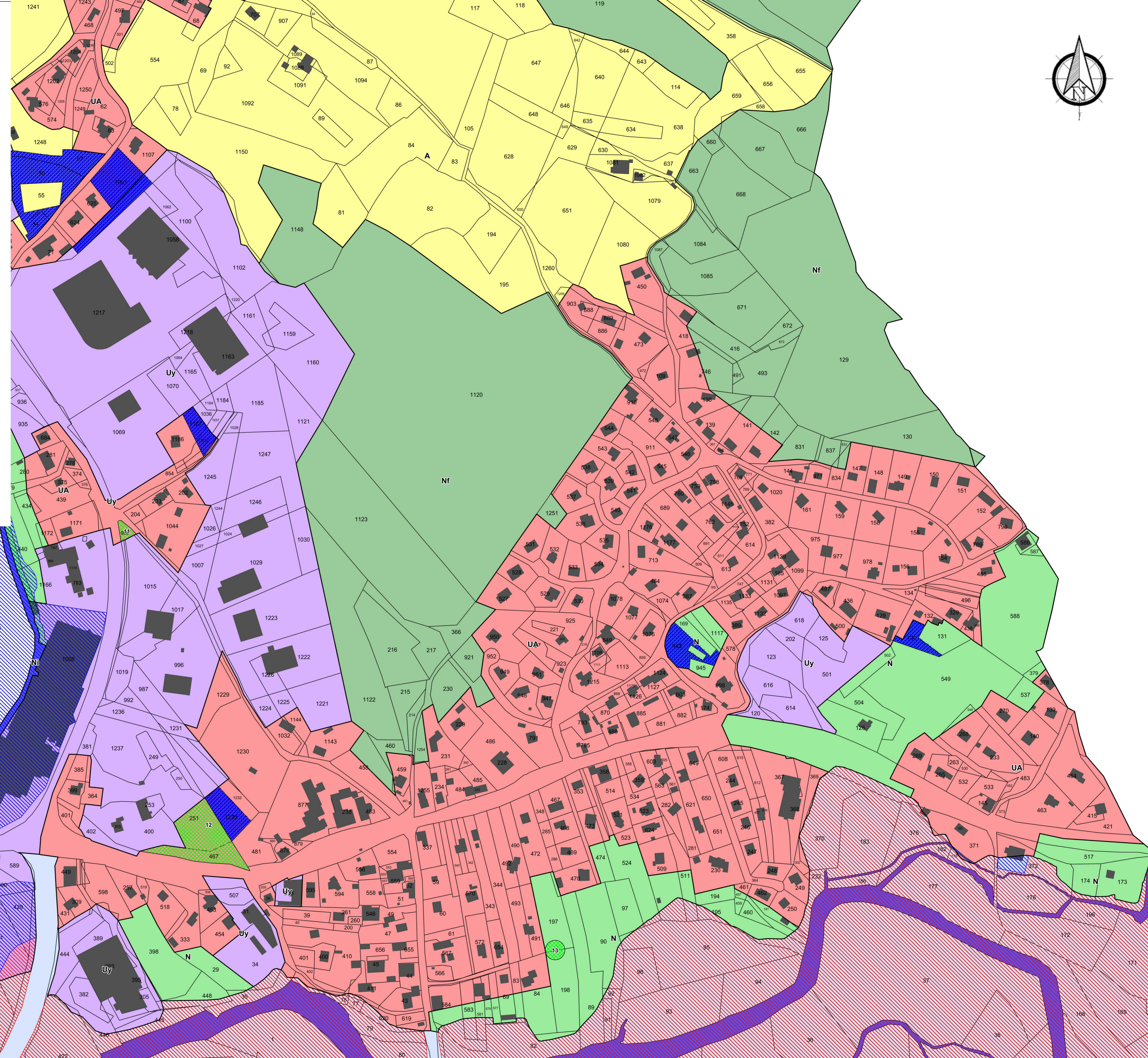
Echelle : 1/2000

Dossier enquête publique

Document conforme à la DCM arrêtant le projet d'élaboration du PLU en date du 08-04-2021.

Espace & TERRitoires
Etudes et conseils en urbanisme et aménagement

Signature :
Espace & TERRitoires
2 place des tricoteries
54230 CHALIGNY
Tel: 03.83.50.53.87 Fax: 03.83.50.53.78



DEPARTEMENT DES VOSGES



Projet :	LE SYNDICAT PLU
Mission :	ELABORATION DU PLAN LOCAL D'URBANISME
Document :	ZONAGE

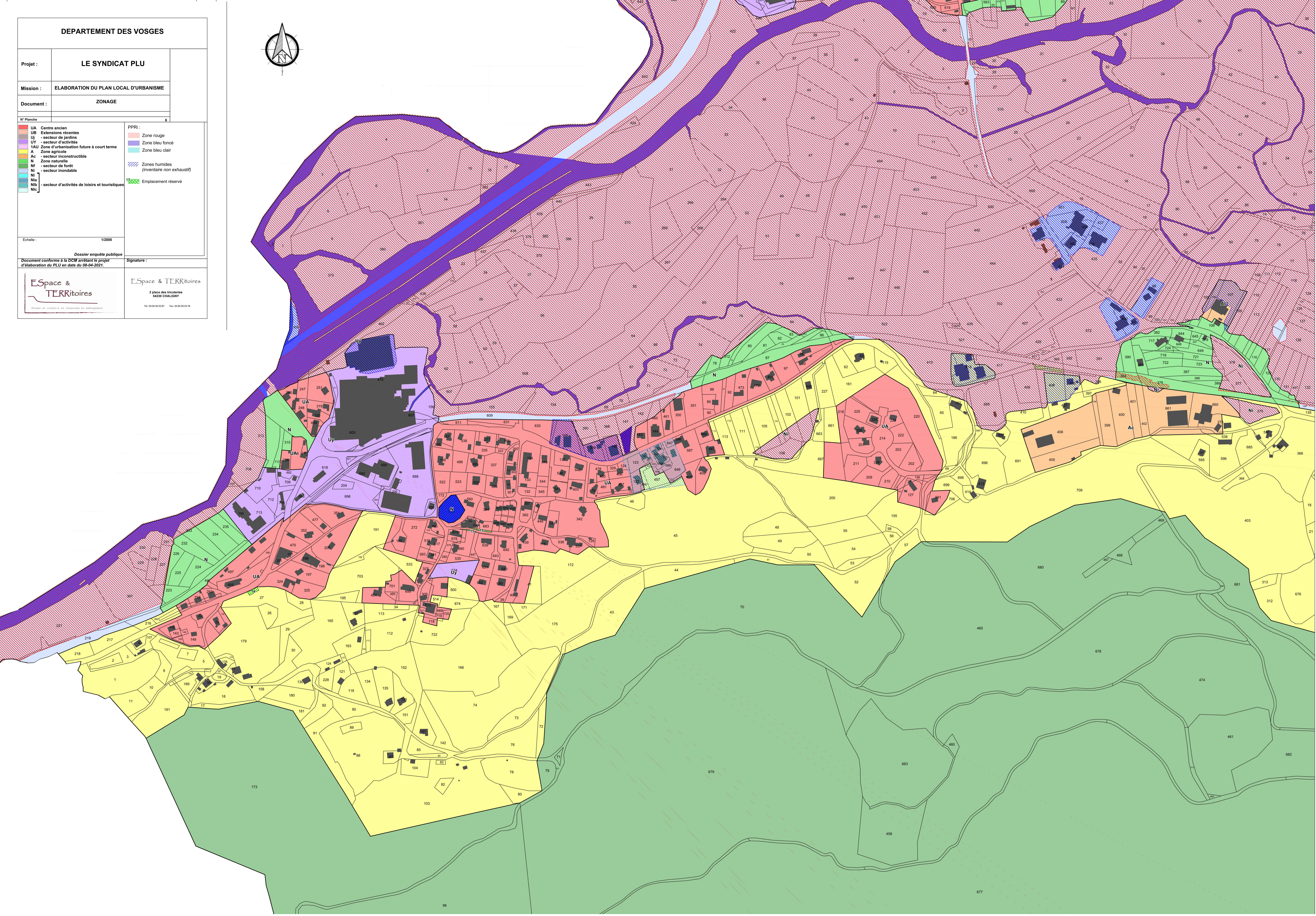
N° Planche :	6
UA Centre ancien	PPRI : Zone rouge
UB Extensions récentes	Zone bleu foncé
UJ - secteur de jardins	Zone bleu clair
UY - secteur d'activités	Zones humides (inventaire non exhaustif)
1AU Zone d'urbanisation future à court terme	Emplacement réservé
A Zone agricole	
Ac - secteur inconstructible	
N Zone naturelle	
Nf - secteur de forêt	
Ni - secteur inondable	
Nia	
Nib - secteur d'activités de loisirs et touristiques	
Nic	

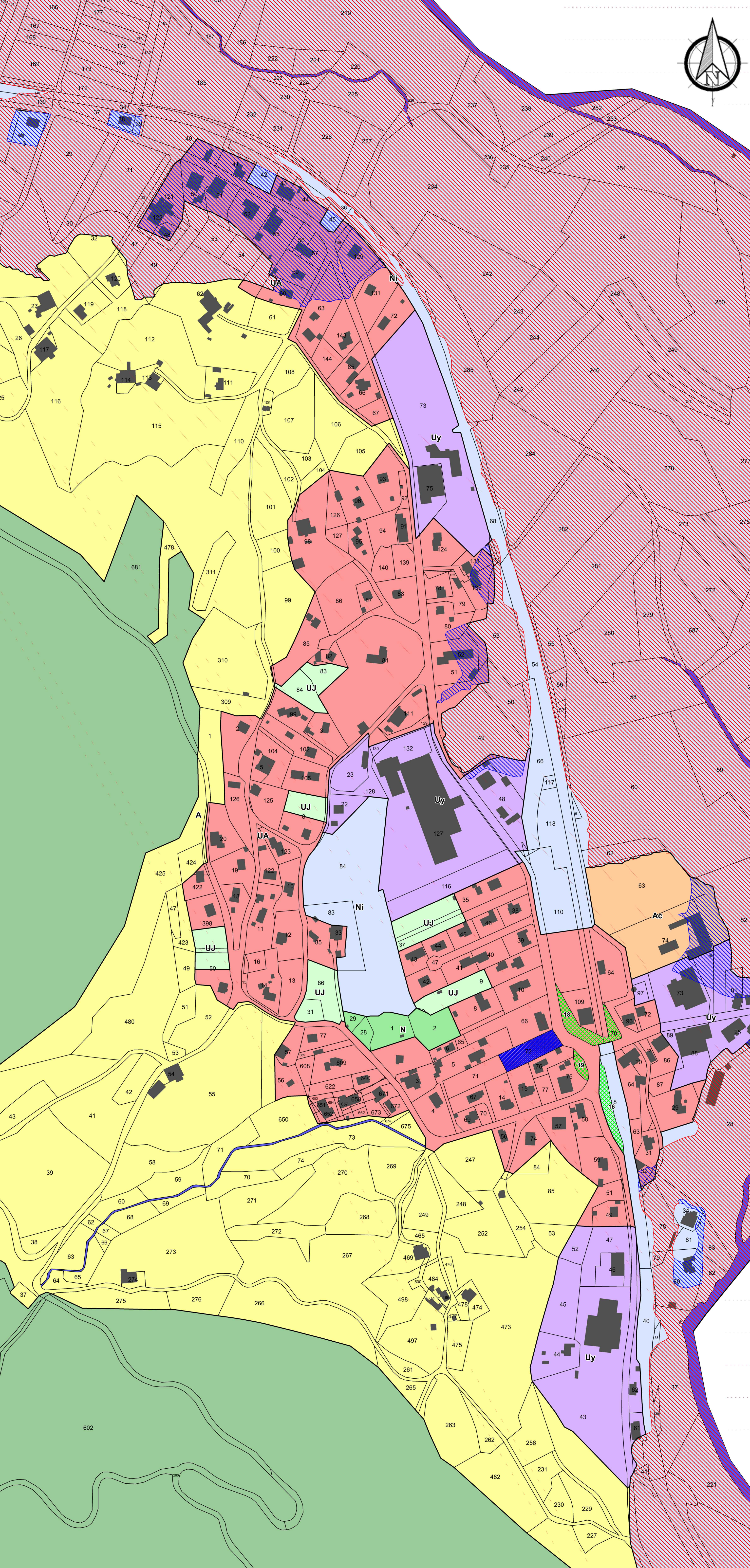
Echelle : 1/2000

Dossier enquête publique
Document conforme à la DCM arrêtant le projet d'élaboration du PLU en date du 08-04-2021.

Signature :

Espace & TERRitoires
2 place des Triceries
54290 CHALIGNY
Tel: 03.83.50.53.87 Fax: 03.83.50.53.76





DEPARTEMENT DES VOSGES

Projet :	LE SYNDICAT PLU
Mission :	ELABORATION DU PLAN LOCAL D'URBANISME
Document :	ZONAGE
N° Planche	7

<ul style="list-style-type: none"> UA Centre ancien UB Extensions récentes UJ - secteur de jardins UY - secteur d'activités IAU Zone d'urbanisation future à court terme A Zone agricole Ac - secteur inconstructible N Zone naturelle Nf - secteur de forêt Ni - secteur inondable Nib Nic - secteur d'activités de loisirs et touristiques 	<p>PPRI :</p> <ul style="list-style-type: none"> Zone rouge Zone bleu foncé Zone bleu clair Zones humides (inventaire non exhaustif) Emplacement réservé
--	---

Echelle : 1/2000

Dossier enquête publique
Document conforme à la DCM arrêtant le projet d'élaboration du PLU en date du 08-04-2021.



Signature :
ESspace & TERRitoires
2 place des tricoteries
54230 CHALIGNY
Tel : 03.83.50.53.87 Fax : 03.83.50.53.78