

COMMUNE DE UZEMAIN










CARTE COMMUNALE ELABORATION

SERVITUDES

Date d'émission : 12/07/2016

N.B. : Les servitudes sont reportées sur le présent plan à titre indicatif.
Seuls les décrets et les arrêtés qui les instituent font foi

Légende

-  A1 : Servitudes de protection des bois et forêts soumis au régime forestier
-  A4 : Servitudes concernant les terrains riverains des cours d'eau non domaniaux
-  AS1 : Servitudes attachées à la protection des eaux potables - Périmètre Rapproché
© : ARS de Lorraine
-  AS1 : Servitudes attachées à la protection des eaux potables - Périmètre Eloigné
© : ARS de Lorraine
-  EL3 : Servitudes de halage et de marchepied
-  I4A : Servitudes RTE : transport d'énergie électrique haute tension
-  I4B : Servitudes de distribution d'énergie électrique
-  PT2 : Servitudes de protection des centre radio-électriques d'émission et de réception
contre les obstacles
-  PT3 : Servitudes attachées aux réseaux de télécommunications

