

Commune de TONNOY (54)

REVISION DU PLAN D'OCCUPATION DES SOLS ET TRANSFORMATION EN

PLAN LOCAL D'URBANISME

Annexes

Espace & TERRitoires
Etudes et conseils en urbanisme et aménagement

2, place des Tricoteries
54230 CHALIGNY

Tel : 03 83 50 53 87
Fax : 03 83 50 53 78
Mail : contact@esterr.fr

Dossier Consultation PPA



Document conforme à la délibération du Conseil Municipal du 03 / 03 / 2021 arrêtant le projet de révision du POS valant élaboration du PLU.



Le Maire
Yves VALETTE

O.G.E.
OFFICE DE GÉNIE
ÉCOLOGIQUE

1- Emplacements réservés

N°	DESTINATION	LOCALISATION	BENEFICIAIRE	SURFACE	ILLUSTRATIONS	ZONAGE PLU
1	Extension de l'école Gilberte Monne	Arrière du 48 Grande rue	Commune	845 m ²		UE
2	Création d'un sentier piéton et d'un chemin de défrèvement	Arrière de la zone 1AU « Allée des Clavières »	Commune	1 075 m ²		Aa

2- Annexes sanitaires

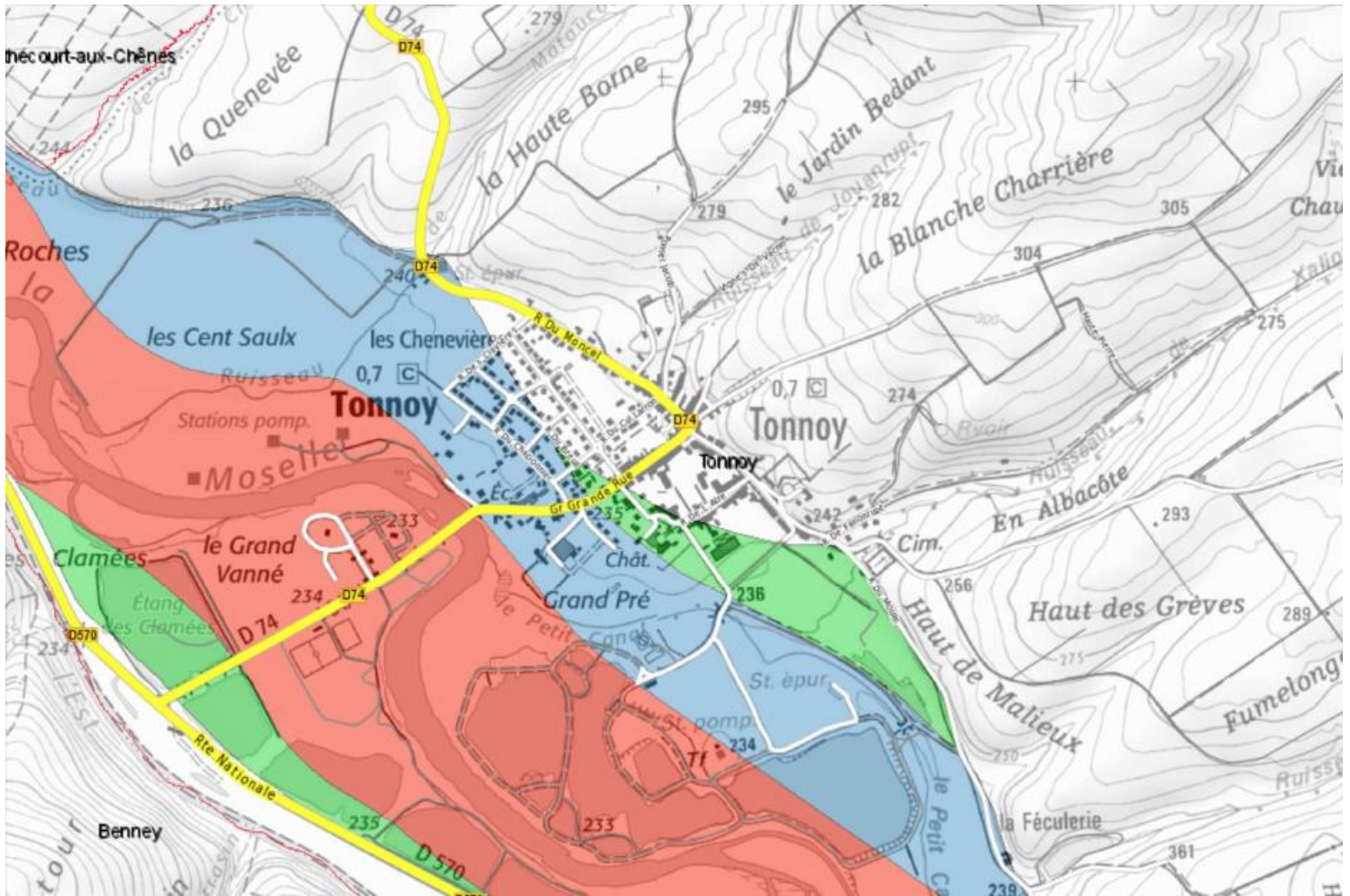
Voir plans des réseaux joints

3- Servitudes d'Utilité Publique

Voir plan des SUP et liste joints




4- Synthèse de la défense incendie

Voir synthèse et cartographie du SDIS jointes



INONDATION

PPRI - PSS - INONDATION

-  Zone préservation (R - PSS A)
-  Zone protection (B - PSS B)
-  Zone prévention (V - PSS Zone inondée)