









-  RESEAU GRAVITAIRE
-  RESEAU EN RETOULEMENT
-  POSTE DE RETOULEMENT
-  Zone Inondable (PRU)
-  CARTAGE
-  PERIMETRE DE PROTECTION IMMEDIAT
-  PERIMETRE DE PROTECTION RAPPROCHE
-  PERIMETRE DE PROTECTION ELOIGNE

DEPARTEMENT DE L'AUBE

COMMUNE DE ROUILLY SAINT LOUP

RESEAU EXISTANT

ZONAGE D'ASSAINISSEMENT

numero d'affaire :	32294	Réf. du plan	
échelle :	1/5.000 ème	Annexe 2c	Indice
Phase :		03	
nom du fichier :	Localisation du dessin dans l'ensemble du projet		



SOGETI
Ingénierie

Agence de VILLENEUVE D'ASSON
20, rue de la République - 51100 VILLY-LEZ-LAMONS
Tél : 03 20 41 54 70 Fax : 03 20 41 54 71
nod@sogeti.fr
Siège social :
387, rue des Champs B.P. N° 509 - 78235 BOIS GUILLAUME Cedex
Tél : 02 35 59 49 39 - Fax : 02 35 59 84 94
www.sogeti.fr
CAEN - ORLÈANS - NEMES

INDICE	OBJET DE L'INDICE	DATE	DESINE PAR	VERIFIE PAR
01	CREATION	Mai 2017	J.T. PENT	J.T. PENT
02	MODIFICATIONS	04.2017	J.T. PENT	J.T. PENT
03	MODIFICATIONS	04.2018	J.T. PENT	J.T. PENT

