

Département de la Meurthe-et-Moselle
Communauté de Communes du Pays du Sânon

COMMUNE DE DEUXVILLE

Plan Local d'Urbanisme

07-1-2 – Plan des Servitudes d'Utilité Publique

Prescription de l'élaboration du PLU	DCM	19/06/2014
Arrêt du projet de PLU	DCM	
Approbation du PLU	DCM	

DOCUMENT POUR ARRET

Date de référence : août 2019



1 rue du Four 54520 Laxou
Tél : 03 83 26 34 54

Septembre 2014

Plan d'Occupation des Sols (P.O.S.)

Commune de
DEUXVILLE

Plan des Servitudes d'Utilité Publique

DOCUMENT DE TRAVAIL

Toutes vos correspondances sont à adresser à :

DDT de Meurthe-et-Moselle
Case officielle n° 60025
54035 Nancy cedex

Localisation du service :

Place des Ducs de Bar à Nancy
Horaires d'ouverture : 9h00-12h00 / 13h30-16h30
Tél. : 03 83 91 40 00 - fax : 03 83 28 04 23

Conception : DDT54 / ADUR / VDT
Sources : ©IGN-SCAN25 - Edition 2011
P:\M_ETUDE\URBANISME\SERVITUDE\Cartes_Servitudes\54155_Deuxville\2014\54155_SUP.WOR
CB / 19 septembre 2014

Echelle: 1/10 000


Carte réalisée par la Direction Départementale des Territoires dans le cadre de la mission qui incombe au Préfet au titre de l'article L.121-2 du code de l'urbanisme.


AVERTISSEMENT : CONDITIONS D'UTILISATION

- Ce document prend en compte les données disponibles à la date de réponse des différents gestionnaires et n'a pas vocation à se substituer aux documents officiels desdits gestionnaires.
- Compte tenu des imprécisions inhérentes à la nature et à l'échelle des données saisies, l'agrandissement à des échelles plus précises que celle du 1/10 000 ème est déconseillé.
- Le fond et les données de cette carte font l'objet d'un droit réservé et d'une protection.


Toute utilisation en dehors de ces conditions ne saurait engager la responsabilité de l'Administration

Servitudes d'utilité publique

 AC1 - Monuments historiques inscrits ou classés
(Données © STAP 54 - 2011)


 AS1 - Protection des eaux potables et minérales
(Donnée © ARS - 2011)

 EL7 - Circulation - Alignement

 I5 - Produit chimique
(Données © TOTAL - 2012)

 I6 - Mines et carrières
(Donnée © DREAL - 2011)

 Int1 - Cimetière

 PT1 - Protection contre les perturbations électromagnétiques

 PT2 - Protection contre les obstacles

Pour information :

 Limite communale

